



# ZARZĄD WOJEWÓDZTWA WIELKOPOLSKIEGO



## INFORMACJA O STANIE MIENIA WOJEWÓDZTWA WIELKOPOLSKIEGO

(STAN NA DZIEŃ 31.10.2008r.)

<b>WSTĘP .....</b>	<b>1</b>
<b>ROZDZIAŁ I</b>	
1. Ogólna charakterystyka mienia Województwa Wielkopolskiego .....	8
2. Spółki prawa handlowego z udziałem Województwa Wielkopolskiego.....	14
3. Fundacje z udziałem Województwa Wielkopolskiego .....	20
4. Nieruchomości gruntowe bez wyceny .....	25
5. Majątek jednostek przekształcanych, zlikwidowanych, będących w likwidacji bądź w upadłości .....	27
6. Dane o innych niż własność prawach majątkowych przysługujących Województwu Wielkopolskiemu .....	30
<b>ROZDZIAŁ II</b>	
1. Nieruchomości gruntowe oddane w użytkowanie wieczyste .....	33
2. Majątek przekazany w trwały zarząd .....	36
3. Majątek oddany w użytkowanie, użyczenie, administrowanie, najem, dzierżawę .....	38
<b>ROZDZIAŁ III</b>	
1. Dochody Województwa Wielkopolskiego z tytułu wykonywania prawa własności oraz zaległości z tytułu sprzedaży składników majątkowych .....	40
2. Wierzytelności przysługujące Województwu Wielkopolskiemu .....	47
<b>ROZDZIAŁ IV</b>	
Informacje dodatkowe o mieniu Województwa Wielkopolskiego.....	48

## WSTĘP

Zgodnie z art. 66 ust. 2 ustawy z dnia 5 czerwca 1998 roku o samorządzie województwa ( Dz. U. 2001 Nr 142 poz. 1590 ze zm.) oraz art. 180 ustawy z dnia 30 czerwca 2005 roku o finansach publicznych ( Dz. U. 2005 Nr 249 poz. 2104 ze zmianami) Zarząd Województwa Wielkopolskiego przedkłada informację o stanie mienia Województwa Wielkopolskiego.

***Informacja o stanie mienia zawiera dane na dzień 31.10.2008 roku***  
**z uwzględnieniem zmian w stanie i wartości tego mienia**  
**w okresie od dnia 01.11.2007 r. do dnia 31.10.2008 roku**

Są to:

- dane dotyczące przysługujących Samorządowi Województwa Wielkopolskiego praw własności,
- dane dotyczące innych niż własność praw majątkowych Województwa, w tym w szczególności ograniczone prawa rzeczowe, użytkowanie wieczyste, wierzytelności,
- udziały i akcje w spółkach,
- dane o dochodach uzyskanych z tytułu wykonywania prawa własności przez Województwo Wielkopolskie i innych praw majątkowych oraz z wykonywania posiadania,
- inne dane i informacje o zdarzeniach mających wpływ na stan mienia Województwa Wielkopolskiego.

Dane zawarte w *Informacji* obejmują składniki majątkowe w następującym podziale:

### I. Aktywa trwałe

1. Wartości niematerialne i prawne
2. Środki trwałe z tego:
  - grunty, prawo użytkowania wieczystego,
  - budynki i lokale,
  - budowle,
  - obiekty inżynierii lądowej i wodnej,

kotły i maszyny energetyczne,  
maszyny, urządzenia i aparaty ogólnego zastosowania,  
specjalistyczne maszyny, urządzenia i aparaty,  
urządzenia techniczne,  
środki transportu.

Ww. podział jest oparty na Klasyfikacji Środków Trwałych, stanowiącej Załącznik do Rozporządzenia Rady Ministrów z dnia 30 grudnia 1999 roku w sprawie Klasyfikacji Środków Trwałych (KŚT) (Dz. U. 1999 Nr 112 poz. 1317) ze zmianami w Dz. U. z 2002 Nr 18 poz. 169 oraz w Dz. U. z 2004 Nr 260 poz. 2589.

W opracowaniu zawarto również:

II. Pozostałe aktywa trwałe, z tego:

długoterminowe aktywa finansowe,  
udziały,  
akcje,  
inne długoterminowe aktywa finansowe.

Dane, które zawarto w *Informacji* występują w wartości brutto poszczególnych składników majątku, jak również w wartości netto z uwzględnieniem dokonanych umorzeń, które odzwierciedlają techniczne zużycie składników majątku.

Umorzenie majątku wyliczono zgodnie z obowiązującymi w tym zakresie przepisami prawa według stawek określonych ustawą z dnia 15 lutego 1992 roku o podatku dochodowym od osób prawnych ( tekst jednolity: Dz. U. 2000 Nr 54 poz. 654 ze zmianami).

*Informacja o stanie mienia* składa się z:

Rozdziału I - dotyczącego:

- wartości mienia Województwa nieoddanego wojewódzkim jednostkom organizacyjnym w użytkowanie, użyczenie lub użytkowanie wieczyste,
- wartości niematerialnych i prawnych,
- wartości udziałów i akcji, które posiada Województwo,
- fundacji, w których Województwo występuje jako fundator,
- majątku jednostek zlikwidowanych, przekształcanych lub będących w upadłości,

- wartości majątku niebędącego własnością Województwa Wielkopolskiego.

Rozdziału II - dotyczącego:

- majątku użyczonego, oddanego w trwały zarząd i użytkowanie wieczyste, administrowanie, najem, dzierżawę.

Rozdziału III - dotyczącego:

- dochodów, zaległości, wierzytelności Województwa Wielkopolskiego z tytułu wykonywania prawa własności i innych praw majątkowych.

Rozdziału IV

- składającego się ze szczegółowej informacji o formach nabycia i przekazywania mienia Województwa w okresie objętym niniejszą *Informacją*, a także z tabelarycznego wykazu stanu mienia Województwa Wielkopolskiego, z uwzględnieniem oznaczeń geodezyjnych oraz decyzji uprawniających do jego nabycia według stanu na dzień 31.10.2008 roku.

Na dzień 31.10.2008 r. liczba wojewódzkich jednostek organizacyjnych przedstawia się następująco:

32 jednostki budżetowe

2 zakłady budżetowe

3 gospodarstwa pomocnicze

20 instytucji kultury

27 samodzielnych publicznych zakładów opieki zdrowotnej

5 samorządowych osób prawnych

5 spółek prawa handlowego

## **JEDNOSTKI BUDŻETOWE**

1. Urząd Marszałkowski Województwa Wielkopolskiego w Poznaniu
2. Regionalny Ośrodek Polityki Społecznej w Poznaniu
3. Wojewódzki Urząd Pracy w Poznaniu
4. Wielkopolskie Biuro Geodezji i Terenów Rolnych w Poznaniu
5. Wielkopolskie Biuro Planowania Przestrzennego w Poznaniu
6. Wielkopolski Zarząd Melioracji i Urządzeń Wodnych w Poznaniu
7. Wielkopolski Zarząd Dróg Wojewódzkich w Poznaniu
8. Wielkopolskie Centrum Edukacji Medycznej w Poznaniu, ul. Mostowa 6

9. Kolegium Pracowników Służb Społecznych w Poznaniu
10. Medyczne Studium Zawodowe w Gnieźnie
11. Medyczne Studium Zawodowe w Kościanie
12. Medyczne Studium Zawodowe w Ostrowie Wlkp.
13. Medyczne Studium Zawodowe w Poznaniu, ul. Szamarzewskiego 99
14. Medyczne Studium Zawodowe w Rawiczu
15. Młodzieżowy Ośrodek Wychowawczy w Cerekwicy
16. Nauczycielskie Kolegium Języków Obcych w Kaliszu
17. Nauczycielskie Kolegium Języków Obcych w Lesznie
18. Nauczycielskie Kolegium Języków Obcych we Wrześni
19. Nauczycielskie Kolegium Języków Obcych w Starym Tomysłu
20. Nauczycielskie Kolegium Języków Obcych w Złotowie
21. Publiczna Biblioteka Pedagogiczna w Kaliszu
22. Publiczna Biblioteka Pedagogiczna w Koninie
23. Publiczna Biblioteka Pedagogiczna w Lesznie
24. Publiczna Biblioteka Pedagogiczna w Pile
25. Publiczna Biblioteka Pedagogiczna w Poznaniu
26. Ośrodek Doskonalenia Nauczycieli w Wąsoszach-Konin
27. Ośrodek Doskonalenia Nauczycieli w Kaliszu
28. Ośrodek Doskonalenia Nauczycieli w Pile
29. Ośrodek Doskonalenia Nauczycieli w Poznaniu
30. Centrum Doskonalenia Ustawicznego Nauczycieli w Lesznie
31. Zespół Szkół Medycznych w Koninie
32. Zespół Szkół Ponadgimnazjalnych w Starej Łubiance

#### **ZAKŁADY BUDŻETOWE**

1. Ośrodek Integracji Europejskiej w Rokosowie
2. Wojewódzka Dyrekcja Inwestycji w Koninie

#### **GOSPODARSTWA POMOCNICZE**

1. Wojewódzki Ośrodek Dokumentacji Geodezyjnej i Kartograficznej w Poznaniu
2. WZMiUW Gosp.Pomocn. „Rolwod” w Koninie

### 3. ZSP Gospodarstwo Szkolne Stara Łubianka

#### **INSTYTUCJE KULTURY**

1. Centrum Kultury i Sztuki w Kaliszu
2. Centrum Kultury i Sztuki w Koninie
3. Centrum Kultury i Sztuki w Lesznie
4. Muzeum Martyrologiczne w Żabikowie
5. Muzeum Narodowe Rolnictwa i Przemysłu Rolno - Spożywczego w Szreniawie
6. Muzeum Okręgowe Ziemi Kaliskiej w Kaliszu
7. Muzeum Okręgowe w Koninie
8. Muzeum Okręgowe w Lesznie
9. Muzeum Okręgowe im. St. Staszica w Pile
10. Muzeum Pierwszych Piastów na Lednicy
11. Muzeum Początków Państwa Polskiego w Gnieźnie
12. Muzeum – Zespół Pałacowo Parkowy w Dobrzycy
13. Filharmonia Poznańska im. Tadeusza Szeligowskiego w Poznaniu
14. Polski Teatr Tańca – Balet Poznański w Poznaniu
15. Teatr im. A. Fredry w Gnieźnie
16. Teatr im. W. Bogusławskiego w Kaliszu
17. Teatr Nowy im. T. Łomnickiego w Poznaniu
18. Teatr Wielki im. St. Moniuszki w Poznaniu
19. Wojewódzka Biblioteka Publiczna i Centrum Animacji Kultury w Poznaniu
20. Instytucja Filmowa „Film-Art.” w Poznaniu

#### **SAMODZIELNE PUBLICZNE ZAKŁADY OPIEKI ZDROWOTNEJ**

1. Ośrodek Profilaktyki i Epidemiologii Nowotworów w Poznaniu
2. Obwód Lecznictwa Kolejowego Samodzielny Publiczny ZOZ w Poznaniu
3. Pogotowie Ratunkowe w Kaliszu
4. Poznański Ośrodek Reumatologiczny Samodzielny Publiczny Specjalistyczny ZOZ w Śremie
5. Poznański Ośrodek Zdrowia Psychicznego w Poznaniu
6. Rejonowa Stacja Pogotowia Ratunkowego w Poznaniu Samodzielny Publiczny ZOZ

7. Specjalistyczny Zespół Opieki Zdrowotnej nad Matką i Dzieckiem w Poznaniu
8. Szpital Rehabilitacyjny dla Dzieci w Poznaniu – Kiekrzu
9. Szpital Rehabilitacyjno – Leczniczy dla Dzieci i Młodzieży w Osiecznej
10. Szpital Rehabilitacyjno - Kardiologiczny w Kowanówku k/Obornik
11. Szpital Wojewódzki w Poznaniu
12. Wojewódzki Specjalistyczny Zespół Zakładów Opieki Zdrowotnej Chorób Płuc i Gruźlicy w Wolicy k/Kalisza
13. Wielkopolski Specjalistyczny Szpital Chorób Płuc i Gruźlicy w Chodzieży
14. Wielkopolskie Centrum Medycyny Pracy w Poznaniu
15. Wielkopolskie Centrum Onkologii w Poznaniu
16. Wielkopolskie Centrum Pulmonologii i Torakochirurgii w Poznaniu
17. Wojewódzka Stacja Pogotowia Ratunkowego w Koninie
18. Publiczny ZOZ w Ludwikowie k/Poznań
19. Wojewódzki Szpital Neuropsychiatryczny w Kościanie
20. Wojewódzki Szpital dla Nerwowo i Psychiczenie Chorych „Dziekanka” w Gnieźnie
21. Wojewódzki Szpital Zespolony w Koninie
22. Wojewódzki Szpital Zespolony im. Ludwika Perzyny w Kaliszu
23. Wojewódzki Szpital Zespolony w Lesznie
24. Wojewódzki Zakład Opieki Psychiatrycznej w Sokołowie
25. Zakład Leczenia Uzależnień w Charcicach
26. Zakład Opiekuńczo – Leczniczy w Poznaniu
27. Zakład Pielęgnacyjno – Opiekuńczy SPZOZ w Śremie

#### **SPÓŁKI PRAWA HANDLOWEGO**

1. Agencja Rozwoju Regionalnego S.A. w Koninie
2. Fundusz Rozwoju i Promocji Województwa Wielkopolskiego S.A. w Poznaniu
3. Centrum Wyszkożenia Jeździeckiego „Hipodrom Wola” Sp. z o.o. w Poznaniu
4. Port Lotniczy „Poznań – Ławica” Sp. z o.o. w Poznaniu
5. Wielkopolska Agencja Rozwoju Przedsiębiorczości Sp. z o.o. w Poznaniu



## **SAMORZĄDOWE OSOBY PRAWNE**

1. Wojewódzki Ośrodek Ruchu Drogowego w Kaliszu
2. Wojewódzki Ośrodek Ruchu Drogowego w Koninie
3. Wojewódzki Ośrodek Ruchu Drogowego w Lesznie
4. Wojewódzki Ośrodek Ruchu Drogowego w Pile
5. Wojewódzki Ośrodek Ruchu Drogowego w Poznaniu

## ROZDZIAŁ I

### 1. Ogólna charakterystyka mienia Województwa Wielkopolskiego

Na dzień 31.10.2008 r. ewidencję bilansową majątku trwałego Województwa Wielkopolskiego, przedstawia poniższa tabela.

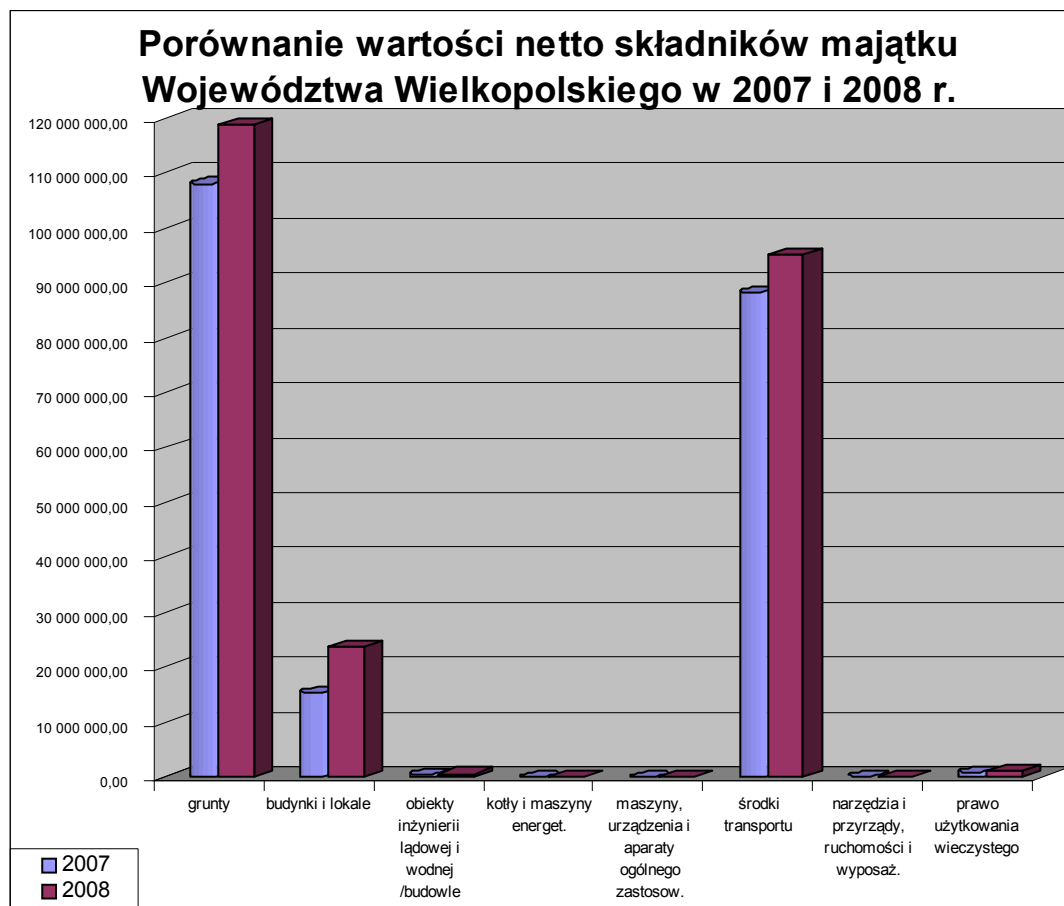
Dla porównania uwzględniono wartości księgowe z ubiegłego tj. według stanu na dzień 31.10.2007 r.

Składnik majątku	Grupa środka trwałego wg KŚT	Według stanu na dzień 31.10.2007 r.			Według stanu na dzień 31.10.2008 r.		
		Wartość brutto	Umorzenie	Wartość netto	Wartość brutto	Umorzenie	Wartość netto
Grunty	0	108 086 795,61	-	108 086 795,61	118 819 944,01	-	118 819 944,01
Prawo wieczystego użytkowania gruntu	0	749 699,77	-	749 699,77	1 096 281,31	-	1 096 281,31
Budynki i lokale	1	21 551 620,01	6 225 557,20	15 326 062,81	32 686 178,04	9 083 709,56	23 602 468,48
Obiekty inżynierii lądowej i wodnej /budowle	2	1 535 300,51	1 060 179,46	475 121,05	1 731 210,51	1 140 277,17	590 933,34
Kotły i maszyny energetyczne	3	30 342,63	21 233,88	9 108,75	242 202,63	232 486,41	9 716,22
Maszyny, urządzenia i aparaty ogólnego zastosowania	4	9 074,03	8 380,90	693,13	52 525,00	52 525,00	0
Środki transportu	7	96 363 500,18	8 011 864,41	88 351 635,77	108 763 500,18	13 608 905,88	95 154 594,30
Narzędzia, przyrządy, ruchomości i wyposażenie	8	10 750,00	0	10 750,00	10 750,00	0	10,750,00
<b>Ogółem</b>		<b>228 337 082,74</b>	<b>15 327 215,85</b>	<b>213 009 866,89</b>	<b>263 402 591,68</b>	<b>24 117 904,02</b>	<b>239 284 687,66</b>

Ewidencja składników majątku Województwa Wielkopolskiego prowadzona jest według

Klasyfikacji Środków Trwałych stanowiącej Załącznik do Rozporządzenia Rady Ministrów z dnia 30 grudnia 1999 roku w sprawie Klasyfikacji Środków Trwałych (KŚT) (Dz.U. 1999 Nr 112 poz. 1317 ze zm.)

Stawki amortyzacyjne stosuje się według ustawy o podatku dochodowym od osób prawnych.



W omawianym okresie największy wzrost majątku trwałego można zauważyć w grupie 0 (nieruchomości gruntowe) oraz w grupie 1 (budynki). Nieruchomości gruntowe, które wzrosły o 10 733 148,40 zł. stanowią grunty nabyte od osób fizycznych i prawnych, a także otrzymane darowizny od gmin i powiatów przede wszystkim pod budowę i rozbudowę dróg wojewódzkich.

Ogółem powierzchnia nieruchomości gruntowych będących w zasobie Województwa na dzień 31.10.2007 roku wynosi ok. 8 587 956 m<sup>2</sup>.

W grupie 1 wartość majątku wzrosła o 8 276 405,67 zł. Jest to podyktowane wygaszeniem trwałego zarządu w jednostkach organizacyjnych i wprowadzeniem

przekazanych środków trwałych do zasobu Województwa, a także sporządzeniem nowej wyceny budynków mieszkalnych i lokali mieszkalnych, których wartość wprowadzono do zasobu Województwa.

W zasobie Województwa Wielkopolskiego według podziału KŚT oprócz budynków i budowli znajdują się również środki trwałe należące do grupy 4 - maszyny, urządzenia i aparaty ogólnego zastosowania oraz grupy 8 - narzędzia, przyrządy, ruchomości i wyposażenie.

Środki trwałe z grupy 4 to maszyny i urządzenia, które dokumentami PT zostały przekazane do zasobu Województwa przez jednostki organizacyjne po wygaszeniu trwałego zarządu.

W grupie 8 znajdują się między innymi środki trwałe zakupione przez Województwo w celu późniejszego przekazania go nieodpłatnie innym jednostkom.

Na uwagę zasługuje wzrost majątku Województwa w grupie 7 (środki transportu). W okresie 01.11.2007 do 31.10.2008 r. środki transportu wzrosły o 6 802 958,53 zł. w wyniku zakupu 2 sztuk autobusów szynowych.

Na dzień 31.10.2008 r. w ewidencji Województwa Wielkopolskiego znajduje się 20 autobusów szynowych, które do dnia 31.12.2008 r. oddane są w dzierżawę PKP Przewozom Regionalnym.

#### **Środki transportu według stanu na dzień 31.10.2008 r.**

<b>L.p.</b>	<b>Typ autobusu</b>	<b>Wartość nabycia</b>
<b>1</b>	Autobus szynowy typu 213 M nr fabryczny 001	3 000 184,96
<b>2</b>	Autobus szynowy typu 213 M nr fabryczny 002	2 972 954,56
<b>3</b>	Autobus szynowy typu 215 M nr fabryczny 001	5 124 000,00
<b>4</b>	Autobus szynowy typu 215 M nr fabryczny 002	5 123 999,99
<b>5</b>	Autobus szynowy typu 215 M nr fabryczny 003	5 124 000,00
<b>6</b>	Autobus szynowy typu 215 M fabryczny 004	5 124 000,00
<b>7</b>	Autobus szynowy typu 215 M nr fabryczny 005	5 124 000,00
<b>8</b>	Autobus szynowy Typ 218 MA nr fabryczny 001	6 832 000,00
<b>9</b>	Autobus szynowy Typ 218 MA nr fabryczny 004	5 700 000,00
<b>10</b>	Autobus szynowy Typ 218 MA nr fabryczny 005	5 700 000,00

<b>11</b>	Autobus szynowy Typ 215 M nr fabryczny 008	4 669 180,33
<b>12</b>	Autobus szynowy Typ 215 M nr fabryczny 010	4 669 180,33
<b>13</b>	Autobus szynowy Typ 218 Ma nr fabryczny 014	6 200 000,00
<b>14</b>	Autobus szynowy Typ 218 Ma nr fabryczny 015	6 200 000,00
<b>15</b>	Autobus szynowy Typ 218 Ma nr fabryczny 017	6 200 000,00
<b>16</b>	Autobus szynowy Typ 218 Ma nr fabryczny 018	6 200 000,00
<b>17</b>	Autobus szynowy Typ 218 Ma nr fabryczny 022	6 200 000,00
<b>18</b>	Autobus szynowy Typ 218 Ma nr fabryczny 024	6 200 000,00
<b>19</b>	Autobus szynowy Typ 218 Ma nr fabryczny 026	6 200 000,00
<b>20</b>	Autobus szynowy Typ 218 Ma nr fabryczny 027	6 200 000,00

Oddane do użytku w okresie 01.11.2007-31.10.2008 r. 2 pojazdy szynowe Typ 218 MA nr fabryczny 026 oraz 218 M nr fabryczny 027 zostały wykonane przez PESA S.A. w Bydgoszczy.

Dzierżawę pojazdów szynowych omówiono w Rozdz. II pkt. 3.

Na stanie ewidencji mienia Województwa Wielkopolskiego znajdują się także *inwestycje*, których łączna wartość na dzień 31.10.2008 r. wynosi 21 384 121,97 zł. Stanowią je grunty wykupione pod budowę zbiornika Wielowieś Klasztorna. Dotychczas pod przedmiotową inwestycję wykupiono grunty w łącznej kwocie 15 807 994,41 zł.

Pozostałą kwotę 5 576 127,56 zł. stanowią inwestycje prowadzone pod wykonanie modernizacji i rozbudowy infrastruktury teleinformatycznej Urzędu Marszałkowskiego Województwa Wielkopolskiego. Inwestycja prowadzona jest według umowy nr DA/35/08 z 258.04.2008 r. dotyczącej projektu ZPORR współfinansowanego ze środków EFRR (MM-215), działanie 1.5.”Infrastruktura dla e-administracji w Urzędzie Marszałkowskim Województwa Wielkopolskiego nr umowy: Z/2.30/I/1.5/319/04/U/7/06 z 30.11.2006 r.

Dla porównania, w ubiegłym roku na dzień 31.10.2007 r. inwestycje Województwa wynosiły 5 484 918,54 zł. i były o 15 899 203,43 zł. mniejsze. Spowodowane jest ciągłym wykupem gruntów pod budowę zbiornika Wielowieś Klasztorna oraz rozpoczęciem inwestycji –infrastruktury teleinformatycznej w Urzędzie.

W *Informacji* uwzględniono także majątek będący na stanie jednostki – Urzędu Marszałkowskiego Województwa Wielkopolskiego według stanu na dzień 31.10.2008 r. Dla wyodrębnienia jego wartości wykazano go w osobnej tabeli.

Są to między innymi środki trwałe, których wartość podano niżej z podziałem na grupy wg Klasyfikacji Środków Trwałych.

Grupa (wg KŚT)	Stan na dzień 31.10.2007 r.			Stan na dzień 31.10.2008 r.		
	Wartość brutto	Umorzenie	Wartość netto	Wartość brutto	Umorzenie	Wartość netto
Grupa III (kotły i maszyny energetyczne)	183 563,88	109 636,80	73 927,08	183 563,88	120 650,80	62 913,08
Grupa IV (Maszyny, urządzenia i aparaty ogólnego zastosowania)	4 059 960,11	2 442 078,17	1 617 881,94	5 978 702,79	3 111 648,24	2 867 054,55
Grupa VI (Urządzenia techniczne)	155 145,37	53 701,96	101 443,41	198 760,37	66 138,96	132 621,41
Grupa VII (Środki transportu)	898 351,74	485 009,75	413 341,99	1 243 311,99	582 881,75	660 430,24
Grupa VIII (Narzędzia, przyrz., ruchom i wyposaż.)	1 352 436,36	358 649,60	993 786,76	1 228 508,96	515 278,99	713 229,97
<b>Razem</b>	<b>6 649 457,46</b>	<b>3 449 076,28</b>	<b>3 200 381,18</b>	<b>8 832 847,99</b>	<b>4 396 598,74</b>	<b>4 436 249,25</b>

Z powyższego wykazu wynika, iż na dzień 31.10.2008 r. najwyższą wartość w ewidencji środków trwałych stanowią środki trwałe *grupy IV* 2 867 054,55 zł. netto, w której dominującą część stanowią zespoły komputerowe zakupione na potrzeby pracy Urzędu.

Znaczącą kwotą majątku są również środki transportu – *grupa VII* samochody służbowe o łącznej wartości netto 660 430,24 zł.

Na dzień 31.10.2008 r. w Urzędzie Marszałkowskim jest 12 sztuk samochodów osobowych zdolnych do użytku. Dwa mercedesy bus zakupiono za łączną kwotę 391 610,24 zł. w 2008 roku.

*Grupę VIII*, gdzie wartość tych środków trwałych wynosi 713 229,97 zł. tworzą między innymi kserokopiarki, wideoprojektory, frankownica - urządzenia znajdujące się w kancelarii ogólnej Urzędu.

Na stanie Urzędu Marszałkowskiego znajdują się także *pozostałe środki trwałe* w użytkowaniu, które umarza się jednorazowo w miesiącu przyjęcia ich do używania. Ich wartość księgową na dzień 31.10.2008 r. wynosi 4 175 571,86 zł.

W przypadku *wartości niematerialnych i prawnych* ich wartość na 31.10.2008 r. wynosi 3 336 480,09 zł. Są to prawa majątkowe nadające się do gospodarczego wykorzystania o przewidywanym okresie ekonomicznej użyteczności dłuższym niż rok, przeznaczone do używania na potrzeby Urzędu. Głównie to programy komputerowe oraz licencje nadające uprawnienia do korzystania z programów. Dla porównania w poprzednim roku sprawozdawczym wartości niematerialne i prawne wynosiły 1 906 921,96 zł.

## 2. Spółki prawa handlowego z udziałem Województwa Wielkopolskiego

W okresie 01.11.2007 do 31.10.2008 r. liczba spółek prawa handlowego z udziałem Województwa Wielkopolskiego nie uległa zmianie.

W roku 2007 Województwo posiadało akcje i udziały w 5 spółkach i stan ten pozostaje bez zmian na 31.10.2008 r.:

➤ Spółki akcyjne:

- Agencja Rozwoju Regionalnego S.A. w Koninie
- Fundusz Rozwoju i Promocji Województwa Wielkopolskiego S.A. w Poznaniu

➤ Spółki z ograniczoną odpowiedzialnością:

- Wielkopolska Agencja Rozwoju Przedsiębiorczości sp. z o.o. w Poznaniu
- Centrum Wyszkozenia Jeździeckiego Hipodrom Wola sp. z o.o. w Poznaniu
- Port Lotniczy Poznań-Ławica sp. z o.o. w Poznaniu

### Charakterystyka działalności Spółek z udziałem Województwa Wielkopolskiego:

➤ *Wielkopolska Agencja Rozwoju Przedsiębiorczości Sp. z o. o.* – udziela pożyczek małym przedsiębiorcom, prowadzi szkolenia, kursy i inne formy edukacji ekonomicznej. Zajmuje się również promocją eksportu, organizacją współpracy przedsiębiorstw Wielkopolski z partnerami zagranicznymi.

➤ *Centrum Wyszkozenia Jeździeckiego Hipodrom Wola Sp. z o. o.* – przedmiotem działalności statutowej jest między innymi: działalność usługowa związana z chowem i hodowlą zwierząt, produkcja pasz dla zwierząt gospodarskich, obsługa i naprawa pojazdów mechanicznych, sprzedaż hurtowa zwierząt, hotele i motele z restauracjami, pola kempingowe, wynajem nieruchomości, maszyn i urządzeń, prace badawczo-rozwojowe w dziedzinie nauk biologicznych i środowiska naturalnego, pozostała działalność rekreacyjna, działalność związana ze sportem.

Obejmując na własność udziały w Spółce, Województwo Wielkopolskie kierowało się uzasadnieniem, iż przedmiotowe mienie będzie służyć realizacji strategii rozwoju Województwa, zawierającej założenia harmonijnego rozwoju sieci osadniczej, a także



właściwe wykorzystanie terenów i obiektów atrakcyjnych ze względu na walory turystyczne, rekreacyjne i kulturowe. Kompleks gruntów, obiektów i urządzeń Hipodromu powinien trwale wpisywać się w system infrastruktury turystycznej, sportowo-rekreacyjnej i edukacyjnej regionu.

- *Port Lotniczy Poznań – Ławica Sp. z o. o. w Poznaniu* – zakres działalności obejmuje obsługę lotniczego ruchu pasażerskiego i towarowego, w tym międzynarodowego lotniczego przejścia granicznego na terenie Portu, a także administrowanie i zarząd oddanymi Spółce nieruchomościami.

W dniu 22 lipca 2005 roku Województwo Wielkopolskie zawarło Porozumienie z Portem Lotniczym Poznań – Ławica Sp. z o.o. Uzasadnieniem jest konieczność prowadzenia rozszerzonych działań promocyjnych i marketingowych z wykorzystaniem atutów i walorów Województwa przez Poznań – Ławicę. Głównym celem działań promocyjnych i marketingowych jest zwiększenie ilości bezpośrednich połączeń lotniczych w kraju i za granicą, pozyskanie i zwiększanie ilości tzw. tanich połączeń lotniczych, zwiększenie ilości pasażerów, a także konsekwentne budowanie wizerunku Poznania – Ławicy jako międzynarodowego lotniska, zorientowanego na potrzeby biznesu i turystyki i skutecznie wspomagającego rozwój gospodarczy Wielkopolski.

- *Agencja Rozwoju Regionalnego S.A. w Koninie* – działa na rzecz podniesienia konkurencyjności samorządów i przedsiębiorstw z Wielkopolski w aspekcie integracji z Unią Europejską. Są to przede wszystkim usługi doradcze, szkolenia dla małych i średnich przedsiębiorstw, organizowanie seminariów i konferencji o tematyce istotnej dla rozwoju regionalnego i lokalnego.
- *Fundusz Rozwoju i Promocji Województwa Wielkopolskiego S.A w Poznaniu* – w zakresie działań Spółki jest między innymi udzielanie poręczeń kredytów dla małych i średnich przedsiębiorstw. Pozostałe zadania to: kursy, szkolenia, poradnictwo ekonomiczne dla małych i średnich przedsiębiorstw, promocja gospodarcza Województwa Wielkopolskiego itp.

W okresie od 01.11.2007 do 31.10.2008 roku nie dokonano żadnych zmian w gospodarce długoterminowymi aktywami finansowymi, dlatego też wartość udziałów i akcji spółek, w których Województwo Wielkopolskie jest udziałowcem i akcjonariuszem nie uległa zmianie.

*Poniżej przedstawia to tabela.*

**Wartość udziałów / akcji Województwa Wielkopolskiego na dzień 31.10.2008 r.**

L.p.	Nazwa Spółki	Stan na dzień 01.11.2007 r.	Nabycie akcji / udziałów w okresie 01.11.2007-31.10.2008 *	Sprzedaż / likwidacja akcji/udziałów w okresie 01.11.2007-31.10.2008	Stan na dzień 31.10.2008 r. *	Przeznaczenie zysku wg Statutu Spółki
1	2	3	4		5	6
1	Wielkopolska Agencja Rozwoju Przedsiębiorczości Sp. z o.o. w Poznaniu	7 550 000,00	-	-	7 550 000,00	Na działalność statutową Spółki (zg. z § 4 pkt 9 Statutu Spółki)
2	Centrum Wyszkożenia Jeździeckiego Hipodrom Wola Sp. z o.o. w Poznaniu	10 116 500,00	-	-	10 116 500,00	Zgromadz. Wspól. w drodze Uchwały może w całości lub części wyłączyć od podziału czysty zysk i dokonać odpisów na fund rezerwowy oraz inne fundusze celowe ( zg. z § 27 Statutu Spółki)
3	Port Lotniczy Poznań-Ławica Sp. z o.o. w Poznaniu	25 201 000,00	-	-	25 201 000,00	Czysty zysk może zostać przeznaczony w szczególności na inwestycje, fundusz socjalny lub inne specjalne fundusze, inne cele określone w Uchwale Zgromadzenia Wspólników (zg. z § 59 Statutu Spółki)
4	Agencja Rozwoju Regionalnego S.A. w Koninie	897 000,00	-	-	897 000,00	Wypracowany zysk netto Spółka przeznacza na kapitał zapasowy, kapitał rezerwowy i fundusze celowe na finansowanie wszelkiej działalności statutowej (zg. z § 11 pkt 1 Statutu Spółki)
5	Fundusz Rozwoju i Promocji Województwa Wielkopolskiego S.A. w Poznaniu	8 100 000,00	-	-	8 100 000,00	Zysk Uchwałą Walnego Zgromadzenia Akcjonariuszy przeznaczany jest na działalność statutową Spółki (zg. z § 6 pkt 5 Statutu Spółki)
<b>wartość udziałów / akcji Województwa</b>		<b>51 864 500,00</b>	<b>0,00</b>	<b>0,00</b>	<b>51 864 500,00</b>	

Przeznaczenie wypracowanych zysków przez Spółki (por. kolumna 6), unormowane jest ich statutami.

O wynikach finansowych osiągniętych w 2007 roku przez przedmiotowe Spółki mówi poniższa tabela. Dla porównania zestawiono wyniki finansowe osiągnięte na koniec 2006 roku.

#### **Wyniki finansowe Spółek w latach 2006 i 2007**

<b>L.p.</b>	<b>Nazwa Spółki</b>	<b>Zysk/ Strata na koniec roku obrotowego 2006</b>	<b>Zysk/ Strata na koniec roku obrotowego 2007</b>
1	Wielkopolska Agencja Rozwoju Przedsiębiorczości Sp. z o.o. w Poznaniu	6 519 202,07	7 082 387,91
2	Centrum Wyszkozenia Jeździeckiego Hipodrom Wola Sp. z o.o. w Poznaniu	- 1 116 388,09	- 1 394 588,68
3	Port Lotniczy Poznań-Ławica Sp. z o.o. w Poznaniu	2 785 807,29	4 287 789,31
4	Agencja Rozwoju Regionalnego S.A. w Koninie	555,04	24 944,63
5	Fundusz Rozwoju i Promocji Województwa Wielkopolskiego S.A. w Poznaniu	184 684,88	253 444,42

**Jak wynika z zestawienia wyników finansowych, jedynie Spółka Centrum Wyszkozenia Jeździeckiego „Hipodrom Wola” zakończyła rok sprawozdawczy 2007 ujemnym wynikiem finansowym – 1 394 588,68 zł.**

**Pozostałe cztery Spółki osiągnęły zyski.**

W przypadku CWJ „Hipodrom Wola” sp. z o.o. w chwili przejmowania Spółki w dniu 27.03.2007 r. przez nowy Zarząd podstawowym zobowiązaniem rzutującym na możliwość dalszego funkcjonowania Spółki było wymagalne zobowiązanie wobec Agencji Nieruchomości Rolnych w Warszawie w kwocie 6 419 572,88 zł.

Na mocy Porozumienia Spółka przekazała w dniu 30.05.2007 r Agencji Nieruchomości

Rolnych kwotę 1 000 000,00 zł. jako spłatę pierwszej raty zobowiązań.

Na 20.10.2008 r. pozostałe zadłużenie Spółki wobec ANR wynosiło:

kwota zadłużenia	5 419 572,88 zł.
odsetki za okres 01.04.2008-30.09.2008	188 105,21 zł.
odsetki za okres 01.10.2008-31.12.2008	101 359,16 zł

Pozostałe zobowiązania Spółki na 20.10.2008 r. wyniosły łącznie 801 637,15 zł. (w tym odsetki 17 026,60 zł.)

Uchwałą Sejmiku Województwa Wielkopolskiego w sprawie zmiany uchwały Nr XVII/240/08 Sejmiku Województwa Wielkopolskiego z dnia 17.10.2008 r. w sprawie budżetu Województwa Wielkopolskiego na rok 2008 zwiększono wydatki w rozdz. 92695 paragraf 6010 o kwotę 7 180 674,00 zł na dokapitalizowanie CWJ „Hipodrom Wola” sp. z o.o.

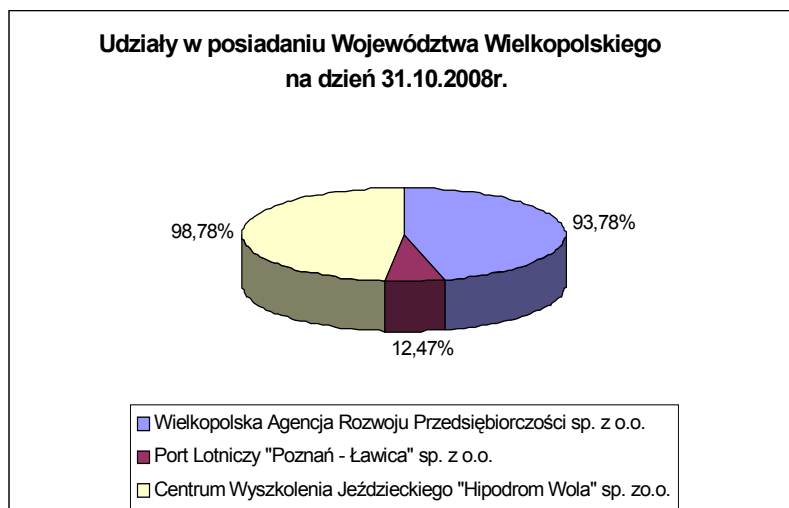
Zgodnie z wnioskiem CWJ „Hipodromu Wola” sp. z o.o. powyższe środki zostaną przeznaczone na dokapitalizowanie Spółki na spłatę:

- zobowiązań wobec Agencji Nieruchomości Rolnych w Warszawie 5 709 037,00 zł.
- pokrycie bieżących zobowiązań 801 637,00 zł.
- sfinansowanie kompleksowych rozwiązań dotyczących poprawy funkcjonowania Spółki 670 000,00 zł.

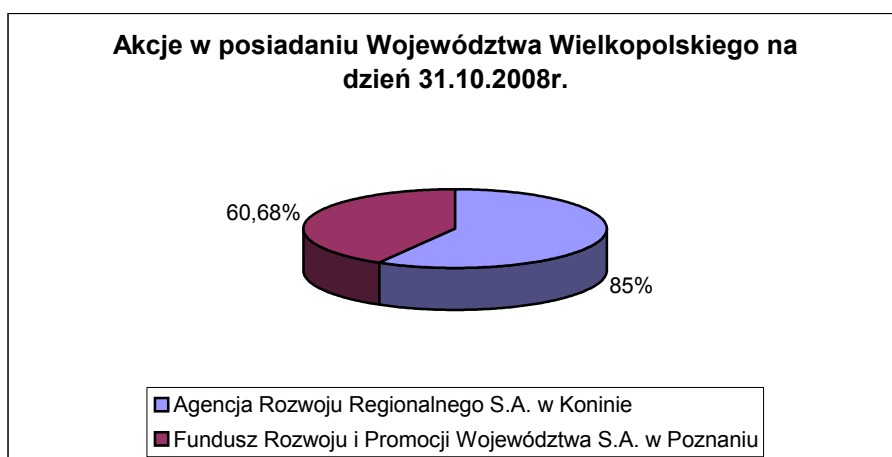
Wielkość procentową posiadanych przez Województwo Wielkopolski udziałów / akcji na dzień 31.10.2008 rok przedstawiono poniżej.

L.p.	Nazwa Spółki	Wielkość udziałów/akcji Województwa (%)	Wielkość udziałów/akcji pozostałych udziałowców (%)
1	Wielkopolska Agencja Rozwoju Przedsiębiorczości Sp. z o.o. w Poznaniu	93,78	6,31
2	Centrum Wyszkozenia Jeździeckiego Hipodrom-Wola Sp. z o.o. w Poznaniu	98,78	1,22
3	Port Lotniczy Poznań-Ławica Sp. z o.o. w Poznaniu	12,47	87,53
4	Agencja Rozwoju Regionalnego S.A. w Koninie	85,00	15,00
5	Fundusz Rozwoju i Promocji Województwa Wielkopolskiego S.A. w Poznaniu	60,68	39,32

Jak przedstawia się udział Województwa w spółkach z ograniczoną odpowiedzialnością przedstawiono na wykresie poniżej.



Z powyższego wykresu wynika, że najwięcej udziałów Województwo posiada w spółce Centrum Wyszkozenia Jeździeckiego „Hipodrom Wola” sp. z o.o. w Poznaniu.



Udział Województwa w spółkach akcyjnych przedstawia wykres poniżej.

Fundusz Rozwoju i Promocji Województwa Wielkopolskiego S.A w Poznaniu jest spółką, w której Województwo posiada ok. 85% akcji jako większościowy akcjonariusz.

### **3. Fundacje z udziałem Województwa Wielkopolskiego**

Na dzień 31.10.2008 roku Województwo Wielkopolskie pozostaje fundatorem w dwóch fundacjach, do których przystąpienie nastąpiło na podstawie następujących przepisów prawa:

- Agencja Rozwoju Północnej Wielkopolski – podpisane oświadczenie woli złożone w formie aktu notarialnego według art. 3 ust. 1 ustawy z dnia 6 kwietnia 1984 o fundacjach (Dz. U. 1984 nr 21 poz. 97 ze zm.),
- Wielkopolska Agencja Żywnościowa – przejęcie zadań i kompetencji przewidzianych dla fundatora w statutach fundacji, których fundatorem jest Skarb Państwa, ustanowionych przez dotychczasowych wojewodów z dniem 1 stycznia 1999 roku według art. 69 pkt 1 ust. 2 ustawy z dnia 13.10.1998 roku Przepisy wprowadzające ustawy reformujące administrację publiczną (Dz. U. 1998 Nr 133 poz. 872 ze zm.).

#### **3.1. Agencja Rozwoju Północnej Wielkopolski z siedzibą w Pile**

Aktem Notarialnym Rep. A 7426/2002 z dnia 19.10.2002 roku ustanowiono fundację pod nazwą Agencja Rozwoju Północnej Wielkopolski w Pile.

Do podpisania aktu notarialnego przystąpili i jednocześnie fundatorami zostali:

Województwo Wielkopolskie,

Stowarzyszenie Gmin i Powiatów Nadnoteckich,

Powiaty: Pilski, Czarnkowsko- Trzcianecki, Chodzieski, Wągrowiecki oraz Złotowski.

W przypadku Województwa Wielkopolskiego o przejęciu działań fundatora stanowi Uchwała Sejmiku Województwa Wielkopolskiego Nr LII/765/2002 z dnia 30 września 2002 roku w sprawie przystąpienia do Fundacji pod nazwą Agencja Rozwoju Północnej Wielkopolski w Pile.

Po uzyskaniu w dniu 27 maja 2003 roku przez Fundację osobowości prawnej (wpis Krajowego Rejestru Sądowego) na rzecz Fundacji Województwo przekazało kwotę w wysokości 20 000,00 zł.

*Fundacja powołana została w celu:*

- 1) wspierania rozwoju gospodarczego Wielkopolski,
- 2) wspomaganie i promowanie inicjatyw zmierzających do rozwoju małej i średniej przedsiębiorczości,
- 3) przeciwdziałania skutkom bezrobocia.

*Cele fundacji to przede wszystkim:*

- 1) promocja małych i średnich przedsiębiorstw oraz propagowanie innych przedsięwzięć gospodarczych organizowanych z udziałem bezrobotnych lub dających im zatrudnienie w celu rozwoju gospodarczego regionu i likwidacji w ten sposób bezrobocia,
- 2) promocja prywatnej przedsiębiorczości w postaci przedstawienia zalet samodzielnej działalności w formie organizowania szkoleń, konferencji, spotkań z zainteresowanymi, wydawania biuletynów informacyjnych, gromadzenia danych pozwalających na ustalenie płaszczyzn współpracy oraz form dla nowo powstałych podmiotów, o których mowa w punkcie 1,
- 3) organizowanie szkoleń dla bezrobotnych w celu rozwoju ogólnych i zawodowych kwalifikacji, niezbędnych do rozpoczęcia samodzielnej działalności gospodarczej lub zmiany branży zawodowej,
- 4) prowadzenie pośrednictwa pracy i poradnictwa zawodowego,
- 5) organizowanie imprez publicznych, w tym imprez turystycznych, rekreacyjnych i środowiskowych dla poszczególnych zawodów, młodzieżowych, służących aktywizacji zawodowej, zachęcaniu przedsiębiorców do inwestowania w regionie, napływowi kapitału, tworzeniu nowych miejsc pracy, promocji regionu,
- 6) organizowanie i prowadzenie przedsięwzięć na rzecz aktywizacji zawodowej osób niepełnosprawnych.

#### **Działalność Fundacji w okresie 01.11.2007-31.10.2008 r.**

Działalność ARPW prowadzona była w następujących obszarach:

- Punkt Konsultacyjny
- Szkolenia
- Punkt Informacyjny ZPORR
- Punkt Konsultacyjno - Pożyczkowy WARP

- Inkubator Przedsiębiorczości (m.in. system innowacji i informacji gospodarczej województwa wielkopolskiego, staże w wiodących firmach północnej Wielkopolski)

W roku 2007 Punkt Konsultacyjny zrealizował 181 usług. Fundacja świadczyła nieodpłatnie usługi informacyjne dla mikro, małych i średnich przedsiębiorstw w zakresie min. Prawa marketingu, finansów, podatków, zakresu finansowania przedsięwzięcia). W przypadku Punktu Konsultacyjno-Pożyczkowego złożono 7 wniosków o pożyczkę, z czego przyznano 3. Łączna kwota udzielonych pożyczek to 180 000,00 zł. Szacuje się, że związany z tym wzrost zatrudnienia wyniósł 7 osób.

Na dzień 31.12.2007 roku Fundacja zakończyła rok obrotowy stratą w wysokości 237 146,56 zł.

Dnia 4.06.2008 r. Zgromadzenie Fundatorów podjęło decyzję o postawieniu Agencji Rozwoju Północnej Wielkopolski w Pile w stan likwidacji. Decyzję tę podjęto w związku z wyczerpaniem środków finansowych i majątku Fundacji.

Jednocześnie odwołano dotychczasowy Zarząd Fundacji i powołano likwidatora.

Zgromadzenie Fundatorów ustaliło, że majątek pozostały po zakończeniu likwidacji zostanie przekazany na rzecz Wielkopolskiej Agencji Rozwoju Przedsiębiorczości sp. z o.o. w Poznaniu.

Uchwała została spisana notarialnie Aktem Notarialnym Rep.A 2906/2008 z 4.06.2008 r. w Pile.

### **3.2. Wielkopolska Fundacja Żywnościowa z siedzibą w Poznaniu**



Fundacja została zarejestrowana 2 maja 1990 roku.

Wśród założycieli Fundacji znaleźli się: ówczesny Wojewoda Poznański oraz 100 osób fizycznych – rolników, działaczy gospodarczych i przedsiębiorców. W okresie ostatnich lat do Fundacji dołączyły osoby prawne, znaczące w Wielkopolsce firmy, które stały się także donatariuszami Fundacji. M.in. są to Giełda Poznańska „GP” S.A., Wielkopolski Bank Kredytowy S.A., Browary Wielkopolskie S.A., Invest Bank S.A., Kredyt Bank PBI S.A., Gospodarczy Bank Wielkopolski S.A., Bank Rozwoju Cukrownictwa S.A., Rolniczy Kombinat Spółdzielczy w Czempiniu, CPC „AMINO”, itd.

Wojewoda Wielkopolski pismem znak: PN.II-I.0711-12/05 z dnia 8 września 2005 roku poinformował Marszałka Województwa Wielkopolskiego, że z dniem 1 stycznia 1999 roku obowiązki fundatora przejęło Województwo Wielkopolskie zgodnie z art. 69 pkt 1 ust. 2 ustawy z dnia 13.10.1998 roku Przepisy wprowadzające ustawy reformujące administrację publiczną (Dz. U. 1998 Nr 133 poz. 872 ze zm.).

Zgodnie z ww. przepisami, Marszałek Województwa przejął zadania i kompetencje przewidziane dla fundatora w statutach fundacji, których fundatorem jest skarb Państwa, ustanowionych przez dotychczasowych wojewodów.

Fundacja w okresie do końca 1998 roku obejmowała swoim zasięgiem województwa poznańskie, kaliskie, konińskie, gorzowskie, pilskie, leszczyńskie i zielonogórskie – obszar szeroko rozumianej Wielkopolski. Dzięki temu, mimo, że po reformie administracyjnej państwa zmienił się układ wojewódzki, zakres działalności Fundacji pozostał niezmienny i obejmuje cały historyczny obszar regionu.

*Głównym celem Fundacji jest działalność na rzecz przyspieszenia rozwoju rolnictwa i gospodarki żywnościowej w regionie wielkopolskim, który tradycyjnie właśnie w tych dziedzinach lokował się na wysokiej pozycji nie tylko w kategoriach polskich, ale również europejskich.*

Fundacja wśród swoich preferencji szczególny nacisk położyła na wspieranie prywatnych podmiotów gospodarczych zajmujących się produkcją rolną, przetwórstwem, nowoczesnym przechowywaniem płodów rolnych, a także handlem artykułami rolno-spożywczymi.

### **Działalność Fundacji w okresie 01.11.2007-31.10.2008 r.**

W omawianym okresie Fundacja:

- kontynuowała działania na rzecz promocji polskich producentów żywności i promowania najlepszych artykułów spożywczych poprzez min.: wydanie biuletynu promocyjnego „Polagra 2007” oraz biuletynu „Z postępem”,
- uczestniczyła i wspierała organizacyjnie Korporację Producentów Żywności – Klubu Promocji Jakości zrzeszającego najlepsze przedsiębiorstwa branży rolno-spożywczej z całego kraju,
- uczestniczyła w tworzeniu nowych podmiotów gospodarczych w sferze przetwórstwa rolnego, obrotu towarowego oraz usług,
- wzięła udział w Fundacji Ochrony Dziedzictwa Kultury Wsi i Rolnictwa w Szreniawie,
- współpracowała z Towarzystwem im. H. Cegielskiego,
- współpracowała z Akademią Rolniczą i in.

Na dzień 31.12.2007 r. Fundacja zakończyła rok obrotowy zyskiem w wysokości 18 309,43 zł.

#### 4. Nieruchomości gruntowe bez wyceny

Na stanie mienia Województwa Wielkopolskiego, podobnie jak w latach ubiegłych, znajdują się nieruchomości, które nie posiadają wyceny.

Grunty te zostały przekazane Województwu decyzjami komunalizacyjnymi Wojewody Wielkopolskiego, jednakże nie zostały wycenione.

Dla takich nieruchomości prowadzona jest ewidencja ilościowa z zachowaniem oznaczenia geodezyjnego. W przypadku przeprowadzenia wyceny, wartość gruntów zostaje ujęta w ewidencji księgowej.

Poniższy wykaz został ujęty według struktury organizacyjnej w podziale na departamenty / jednostki Urzędu Marszałkowskiego Województwa Wielkopolskiego.

W okresie 01.11.2007 – 31.10.2008 r. ewidencja ilościowa nieznacznie zmieniła się. Decyzją Wojewody Wielkopolskiego znak: SN.VI.3.77232-8/08 Województwo otrzymało na własność udział w wys. 6522/562315 w działce nr 8 o pow. 3974 m<sup>2</sup> położonej w Poznaniu przy al. Niepodległości 18. Decyzją Wojewody Wielkopolskiego znak: SN.VI.-5.77232/61/07 przekazano Województwu również działki nr 15/13,15/14 o pow. łącznej 3 586 m<sup>2</sup> położone w Kaliszu przy ul. Kolegialnej 4.

Zmniejszeniem ewidencji ilościowej była sprzedaż działek położonych w Koninie przy ul. Wyszyńskiego w Koninie (działki 8/34,8/6)

#### **Ewidencja ilościowa nieruchomości gruntowych bez wyceny według stanu na 31.10.2008 r.**

<b>Departament / jednostka</b>	<b>Ilość (szt.)</b>	<b>Powierzchnia (m<sup>2</sup>)</b>
<b>1</b>	<b>2</b>	<b>3</b>
Wielkopolski Zarząd Dróg Wojewódzkich	13	30 257
Wielkopolski Zarząd Melioracji i Urządzeń Wodnych	9	50 828
Departament Kultury i Sztuki	16	25 466
Sejmik Województwa	7	69 613

<b>1</b>	<b>2</b>	<b>3</b>
Wojewódzki Urząd Pracy	2	4 405
Departament Edukacji i Nauki	13	54 069
Departament Geodezji, Kartografii i Gospodarki Mieniem	8	8 640
Departament Zdrowia	28	28 743
<b>Łącznie</b>	<b>93</b>	<b>272 021</b>

Na dzień 31.10.2007 roku, według ewidencji ilościowej prowadzonej na podstawie wydawanych decyzji, wyliczono 93 działki, które nie posiadają aktualnej wartości. Łącznie ich powierzchnia wynosi 272 021 m<sup>2</sup>.

Dla porównania, w roku 2007 według stanu na dzień 31.10. w ewidencji ilościowej znajdowało się 95 działek o łącznej powierzchni 72 333 m<sup>2</sup>.

## 5. Majątek jednostek przekształcanych, zlikwidowanych, będących w likwidacji bądź w upadłości

Na dzień 31.10.2008 roku w ewidencji mienia Województwa Wielkopolskiego znajdują się nieruchomości gruntowe oddane w użytkowanie wieczyste zlikwidowanemu Obwodowi Lecznictwa Kolejowego w Lesznie oraz Instytucji Filmowej Film-Art w Poznaniu w upadłości.

### 5.1. Obwód Lecznictwa Kolejowego w Lesznie– wykreślony z KRS 02.10.2007

Poniższe nieruchomości gruntowe oddane były Obwodowi w użytkowanie wieczyste, z czego pobierane były opłaty roczne. Budynki posadowione na gruntach stanowiły własność jednostki.

nieruchomość gruntowa działka 1/21  
pow. 852 m<sup>2</sup>  
Decyzja Wojewody Wielkopolskiego  
RR-VIII-4.77222/8/04 z 2005-01-17

wartość gruntu 22 834,16

nieruchomość gruntowa działka 1/24  
pow. 1 241 m<sup>2</sup>  
Decyzja Wojewody Wielkopolskiego  
RR-VIII-10.77222-4/05 z 2005-07-12

wartość gruntu 41 753,00

Zgodnie z ustawą o zakładach opieki zdrowotnej zobowiązania i należności samodzielnego zakładu opieki zdrowotnej po jego likwidacji stają się zobowiązaniami i należnościami właściwej jednostki samorządu terytorialnego.

W wyniku tego na Województwie Wielkopolskim ciążył obowiązek pokrycia zobowiązań Obwodu Lecznictwa Kolejowego w łącznej wysokości 1 301 945,91 zł., na które składały się zobowiązania krótkoterminowe:

- zobowiązania z tytułu podatków i ubezpieczeń 1 174 392,67 zł
- zobowiązania z tytułu dostaw i usług 32 810,01 zł
- inne zobowiązania 94 743,23 zł

Należności, które nie zostały uregulowane stanowią również opłaty z tytułu użytkowania wieczystego w kwocie 11 130,00 zł.

## **5.2. Instytucja Filmowa Film-Art w Poznaniu**

Z dniem 21 lipca 2005 roku Postanowieniem Sądu Rejonowego w Poznaniu Wydział XV Gospodarczy Spraw Upadłościowych i Naprawczych ogłoszona została upadłość Instytucji Filmowej Film-Art z siedzibą w Poznaniu przy ul. Bułgarskiej 19.

Przez cały okres postępowania upadłościowego syndyk oprócz działalności likwidacyjnej prowadził działalność polegającą na dzierżawie pomieszczeń i wynajmie kopii filmowych.

Na koniec 31.12.2007 r. Instytucja w sprawozdaniu finansowym wykazała stratę w wysokości 575 289,17 zł.

Dla porównania rok 2006 zakończono stratą w wysokości 289 638,85 zł.

**W roku 2008 postanowieniem Sądu Rejonowego Poznań Stare Miasto w Poznaniu z dnia 2 września 2008 r. (sygn. akt XI GUp 18/08) stwierdzającym zakończenie postępowania upadłościowego w celu likwidacji majątku, Instytucja Filmowa Film-Art w Poznaniu odzyskała zarząd nad majątkiem pozostałym po zaspokojeniu wierzytelności w postępowaniu upadłościowym. Postanowienie w sprawie prawomocności orzeczenia wydano 22 września 2008 r.**

## **5.3. Przekształcenia i likwidacje w pozostałych jednostkach podległych Województwu Wielkopolskiemu**

W omawianym okresie podjęto następujące Uchwały Sejmiku Województwa Wielkopolskiego w sprawie likwidacji bądź przekształceń jednostek podległych Samorządowi Województwa Wielkopolskiego:

1. Uchwała Nr XXV/350/08 Sejmiku Województwa Wielkopolskiego z dnia 30 czerwca 2008 r. w sprawie zmiany nazwy Ośrodka Kształcenia Ustawicznego Nauczycieli w Lesznie na Centrum Doskonalenia Nauczycieli w Lesznie oraz nadania Statutu.

Uchwała weszła w życie z dniem podjęcia.

2. Uchwała Nr XXVI/368/08 Sejmiku Województwa Wielkopolskiego z dnia 21 lipca 2008

roku w sprawie likwidacji Medycznego Studium Zawodowego w Kępnie przy ul. Sienkiewicza 25.

Uchwała stanowi, że z dniem 31 sierpnia 2008 r. likwiduje się Medyczne Studium Zawodowe w Kępnie. Składniki majątku ruchomego będące w użytkowaniu tego Studium zostaną przekazane protokołem zdawczo-odbiorczym Medycznemu Studium Zawodowemu w Ostrowie Wlkp.

3. Uchwała Nr XXV/343/08 Sejmiku Województwa Wielkopolskiego z dnia 30 czerwca 2008 roku w sprawie połączenia Wielkopolskiego Centrum Chorób Płuc i Gruźlicy w Poznaniu i Wojewódzkiego Specjalistycznego Szpitala Gruźlicy i Chorób Płuc im. Stanisława Staszica w Ludwikowie.

Uchwała Nr XXVII/381/08 Sejmiku Województwa Wielkopolskiego z dnia 29 września 2008 roku w sprawie zatwierdzenia Statutu Wielkopolskiego Centrum Pulmonologii i Torakochirurgii w Poznaniu.

Obie wymienione Uchwały dotyczą połączenia dwóch jednostek samodzielnych publicznych zakładów opieki zdrowotnej w jedną i nazwania jej Wielkopolskim Centrum Pulmonologii i Torakochirurgii z dniem 01.10.2008 r.

Wielkopolskie Centrum Chorób Płuc i Gruźlicy w Poznaniu z dniem przekształcenia przejęło mienie, zobowiązania i należności Wojewódzkiego Specjalistycznego Szpitala Gruźlicy i Chorób Płuc im. Stanisława Staszica w Ludwikowie.

## 6. Dane o innych niż własność prawach majątkowych przysługujących Województwu Wielkopolskiemu

Województwo Wielkopolskie jest właścicielem prawa użytkowania wieczystego, które zgodnie z przepisami ustawy o rachunkowości zaliczane jest do środków trwałych.

Na dzień 31.10.2008 roku Województwu przysługuje prawo użytkowania wieczystego o wartości 1 096 281,31 zł, natomiast stan na dzień 31.10.2006 roku wskazywał łączną wartość 744 438,77 zł. W bieżącym okresie nastąpił wzrost wartości prawa o kwotę 351 842,54 zł.

Szczegółowe informacje podano w tabeli poniżej.

### Wartość prawa użytkowania wieczystego Województwa Wielkopolskiego na dzień 31.10.2008 r.

L.p.	Nazwa jednostki	Nieruchomość	Wartość księgowa prawa użytkowania wieczystego	Oznaczenie geodezyjne nieruchomości
1.	2	3	4	5
2.	Szkoła Policealna Pracowników Służb Społecznych w Poznaniu	Poznań, ul. Borówki 10	Brak wyceny	Obręb- Kobylepole, ark.14, dz. 4/8 o pow. 35 m <sup>2</sup> dz. 4/12 o pow. 7503 m <sup>2</sup> dz. 5/9 o pow. 191 m <sup>2</sup> dz. 5/12 o pow. 55 m <sup>2</sup> KW 116010 własność Miasta Poznania
3.	Wielkopolski Zarząd Dróg Wojewódzkich w Poznaniu	Wolsztyn	36 590,00	Obręb 2-434/5, ark. 2 pow. 942m <sup>2</sup> KW 27853 Własność Skarbu Państwa
4.	Wielkopolski Zarząd Dróg Wojewódzkich w Poznaniu	Czarnków	68 840,00 (*wartość wraz z budynkiem)	Obręb Czarnków, ark. 7 dz. 305/2 pow. 2783 m <sup>2</sup> , dz. 305/4 pow. 7 m <sup>2</sup> KW 35166 Własność Skarbu Państwa
5.	Wielkopolski Zarząd Dróg Wojewódzkich w Poznaniu	Śrem, ul. Wiejska	157 470,00	Obręb- Śrem, ark. 32, dz. 2473/9 o pow. 2093 m <sup>2</sup> dz. 2470/8 o pow. 9869 m <sup>2</sup> KW 24878 własność Gminy Śrem



1	2	3	4	5
6.	Wielkopolski Zarząd Dróg Wojewódzkich w Poznaniu	Kazimierz Biskupi	3 300,00	Obręb- Kazimierz Biskupi, ark.4,dz. 235/2, 237/3, 235/4 o łącznej pow. 643 m <sup>2</sup> KW 7494 własność Skarbu Państwa
7.	Wielkopolski Zarząd Dróg Wojewódzkich w Poznaniu	Trojanowo, gm. Murowana Goślina	187 554,89	Obręb- Trojanowo, ark. 1,2 dz. 68/9 o pow. 2.4494 m <sup>2</sup> dz. 90/48 o pow. 2.0531m <sup>2</sup> , KW PO1P/00219512/4 własność Skarbu Państwa
8.	Wielkopolski Zarząd Dróg Wojewódzkich w Poznaniu	Luciny, gm. Śrem Mechlin, gm. Śrem Zbrudzewo, gm. Śrem	149 711,44	Obręb- Luciny, ark. 3, dz. 327/1 o pow. 4352 m <sup>2</sup> Obręb- Mechlin, ark. 5 dz. 5191/2 o pow. 3455m <sup>2</sup> Obręb- Zbrudzewo, ark. 9 dz. 5186/3 o pow. 2485m <sup>2</sup> KW 41015 własność Skarbu Państwa
9.	Wielkopolski Zarząd Dróg Wojewódzkich w Poznaniu	Piła, al. Powstańców Wlkp.	13 056,44	Obręb- Piła, ark. 5, dz. 82/2 o pow. 305 m <sup>2</sup> KW 21687 własność Skarbu Państwa
10.	Wielkopolski Zarząd Dróg Wojewódzkich w Poznaniu	Czarnków	1 161,44	Obręb –Czarnków dz. 1017 o pow. 56 m <sup>2</sup> KW 35382 własność Skarbu Państwa
11.	Wielkopolski Zarząd Dróg Wojewódzkich w Poznaniu	Czarnków	171 976,00	Pow. łącznie 1.8448 ha KW: 34837,34656,34655,34651,34241,34839,34248,34654,34807,36157,3656, własność Skarbu Państwa
12.	Wielkopolski Zarząd Dróg Wojewódzkich w Poznaniu	Śrem	284 876,10	Obręb – Śrem dz. 787/1 pow. 38 m2 dz. 789/1 pow. 1246 m2 KW 529 własność Gminy Śrem

W stosunku do nieruchomości wymienionej w punkcie 3 i 4 Zarząd Województwa Wielkopolskiego podjął uchwały wyrażające wolę przyjęcia na rzecz Województwa Wielkopolskiego od Skarbu Państwa darowizny przedmiotowych nieruchomości.

W stosunku do nieruchomości wymienionych w punktach 6,7, których właścicielem jest Skarb Państwa, wystąpiono do Wojewody Wielkopolskiego o nieodpłatne przekazanie ich na własność Województwa Wielkopolskiego w oparciu o art. 49 ustawy z dnia 5.06.1998r. o samorządzie

województwa.

W stosunku do nieruchomości wymienionych w punktach 8, 9, 10, 11 Województwo Wielkopolskie zwróci się do właścicieli nieruchomości o przekazanie ich w formie darowizny na rzecz Województwa Wielkopolskiego.

## ROZDZIAŁ II

### 1. Nieruchomości gruntowe oddane w użytkowanie wieczyste

Grunty stanowiące własność Województwa Wielkopolskiego oddane są w użytkowanie wieczyste innym podmiotom. Są to przede wszystkim instytucje kultury, samodzielne zakłady opieki zdrowotnej, ale także osoby fizyczne.

W ewidencji bilansowej Województwa znajduje się wartość tych gruntów, natomiast w ewidencji użytkowników wieczystych (za wyjątkiem osób fizycznych) winna znaleźć się wartość prawa użytkowania wieczystego, które nie jest tożsame z wartością nieruchomości gruntowej.

Budynki posadowione na nieruchomościach gruntowych stanowią własność jednostki (osoby fizycznej) -użytkownika wieczystego.

Z tytułu użytkowania wieczystego pobierane są opłaty roczne. Do dnia 31 marca każdego roku użytkownik wieczysty bez odrębnego wezwania uiszcza opłaty na rzecz Województwa Wielkopolskiego.

Na dzień 31.10.2008 r. wartość księgowa nieruchomości gruntowych będących w użytkowaniu wieczystym zmieniła się w porównaniu do stanu na dzień 31.10.2007 r. i wynosi: 10 532 782,90 zł. Użytkownikiem wieczystym przestał być Obwód Lecznictwa Kolejowego w Lesznie, dlatego też wystąpiła różnica w kwocie 64 587,16 zł.

#### 1) Instytucje kultury

L.p.	Użytkownik wieczysty	Oznaczenie geodezyjne	Wartość gruntu
1	2	3	4
1	Wojewódzka Biblioteka Publiczna i Centrum Animacji Kultury w Poznaniu	działki: 186/24, 186/28 Łęczycza ul. Północna	373 000,00
2	Muzeum Narodowe Rolnictwa i Przemysłu Rolno-Spożywczego w Szreniawie	działki: 38/1, 41/2 Uzarzewo; działki: 1320/1, 1320 Nowy Tomyśl	368 443,46

1	2	3	4
3	Centrum Kultury i Sztuki w Kaliszu	działki: 766,765/2 Antonin; działki: 15/10,15/12 Kalisz ul.Łazienna; działka: 15Kalisz ul. Łazienna	618 473,92
4	Muzeum Okręgowe w Pile	działki: 405/2,405/3,405/4 Piła, ul. Browarna; działki 810,811 Osiek n-Notecią	202 323,00
5	Teatr Nowy w Poznaniu	działki: 111/1,111/2 Poznań, ul. Dąbrowskiego;działki: 99/1,99/2,98/2,103/2 Poznań, ul.Krasińskiego	1 484 616,00
6	Muzeum Okręgowe w Lesznie	działki: 192/1,192/2 Leszno, pl.Metziga	39 000,00
7	Muzeum Martyrologiczne w Żabikowie	działki: 146/1,146/2,136,135,134,133/2,141/2 Luboń, ul.Niezlomnych	818 302,48
8	Teatr Wielki w Poznaniu	działki: 39/29 Poznań, ul.Polska 116; działka: Poznań, ul.Świętosławska; działka: 3 Poznań, ul. Fredry	452 000,00
9	Teatr im. W.Bogusławskiego w Kaliszu	działki: 1 /2,14,64 Kalisz	334 300,00
10	Muzeum Okręgowe w Kaliszu	działki: 2,4,10 Kalisz, ul.Pobożnego; działki: 75,74/3 Kalisz, ul.Kościuszki; działki: 198/21 Żelazków; działki: 276/6 Lewków	522 095,00
11	Instytucja Filmowa „Film-Art” w upadłości *	Gorzów Wlkp., ul.Warszawska /dz.1549 Koszalin, ul.Grunwaldzka /dz.314/1 Leszno,ul. Krasińskiego /dz. 15/8 Ostrów Wlkp., ul. Kompałły /dz. 1/9, 1/6, 1/7, 1/5, 1/8 Poznań, ul. Bułgarska /dz. 56/5, 56/6, 57/3, 57/8 Poznań, ul. Dąbrowskiego /dz. 120 Poznań, ul. Wierzbicice /dz. 55/1 Poznań, ul. Wierzbicice /dz. 55/2 Słupsk, ul. Stary Rynek /dz.705/6 Szczecin, ul. Wojska Polskiego / dz.3/3, 3/4, 3/5, 3/6, 3/7, 3/8, 3/9 Szczecin, ul.5 Lipca 46 /dz. 12	2 451 085,30
<b>Razem</b>			<b>7 663 639,16</b>

\* Nieruchomości w użytkowaniu wieczystym Film-Artu zostały przez Instytucję w części sprzedane osobom fizycznym, innym podmiotom w ułamkowych częściach.

## 2) Samodzielne publiczne zakłady opieki zdrowotnej

L.p.	Użytkownik wieczysty	Oznaczenie geodezyjne	Wartość gruntu
1	2	3	4
1	Wielkopolski Specjalistyczny Szpital Chorób Płuc i Gruźlicy w Chodzieży	działki: 3834/3, 3834/2, 3834/1	746 956,00
2	Szpital Wojewódzki w Poznaniu	działki: 17,18,19,20,21 Poznań	924 550,00
3	Szpital Rehabilitacyjno-Kardiologiczny Kowanówko	działki: 134,352/3,352/2,129/3,36 Kowanówko	795 557,00
4	Obwód Lecznictwa Kolejowego w Poznaniu	działki położone w Luboniu, Grodzisku Wielkopolskim, Wrześni	70 961,74
5	Zlikwidowany Obwód Lecznictwa Kolejowego w Ostrowie Wlkp.* *	działki położone w Jarocinie, Kępnie, Ostrowie Wielkopolskim, Pleszewie, Nowych Skalmierzycach	211 519,00
<b>Razem</b>			<b>2 749 543,74</b>

\* \*nieruchomości gruntowe po zlikwidowanym OLK w Ostrowie Wlkp. zostały sprzedane innym podmiotom – nowym użytkownikom wieczystym w ułamkowych częściach.

## 3) Samorządowe osoby prawne

L.p.	Użytkownik wieczysty	Oznaczenie geodezyjne	Wartość gruntu
1	Wojewódzki Ośrodek Ruchu Drogowego w Koninie	działka: 292/12 Konin, ul. Zakładowa	119 600,00
<b>Razem</b>			<b>119 600,00</b>

## 2. Majątek przekazany w trwały zarząd

W myśl art. 43 ustawy z dnia 21 sierpnia 1997 roku o gospodarce nieruchomościami (Dz. U. 2004 Nr 261 poz. 2603 ze zm.), trwały zarząd jest jedną z form prawnych władania nieruchomością przez jednostkę organizacyjną nieposiadającą osobowości prawnej, a korzystanie z nieruchomości oddanej w trwały zarząd ma służyć m.in. realizacji zadań wchodzących w zakres działalności danej jednostki.

Ustanowienie trwałego zarządu następuje w formie decyzji administracyjnej wydanej przez właściwy organ, w przypadku nieruchomości stanowiących własność Województwa- Zarządu Województwa.

Z tytułu trwałego zarządu pobierane są opłaty roczne. I tak na dzień 31.10.2008 roku przypis wynosi 59 312,28 zł. Stan na dzień 31.10.2007 r. z tytułu przedmiotowej opłaty wynosił 61 976,30 zł. Nastąpił więc spadek należności w wysokości: 2 664,02 zł.

Zarząd Województwa Wielkopolskiego wygasił prawo trwałego zarządu w stosunku do nieruchomości położonych:

- w Lesznie przy ul. B. Jeziorkowskiej oraz w miejscowości Komorze Przybysławskie, gm. Żerków dla Wielkopolskiego Zarządu Melioracji i Urządzeń Wodnych w Poznaniu,
- w miejscowości Mechlin, gm. Śrem oraz Rogalinku dla Wielkopolskiego Zarządu Dróg Wojewódzkich w Poznaniu,

dlatego też przypis z tytułu opłaty a trwały zarząd uległ zmniejszeniu.

Składniki majątku Województwa są oddane w trwały zarząd takim jednostkom jak:

- 1) Ośrodek Integracji Europejskiej w Rokosowie
- 2) Wielkopolska Dyrekcja Inwestycji w Koninie
- 3) Wielkopolskie Biuro Geodezji i Terenów Rolnych w Poznaniu
- 4) Wielkopolski Ośrodek Dokumentacji Geodezyjnej i Kartograficznej w Poznaniu
- 5) Wielkopolski Zarząd Dróg Wojewódzkich w Poznaniu
- 6) Wielkopolski Zarząd Melioracji i Urządzeń Wodnych w Poznaniu
- 7) Wojewódzki Urząd Pracy w Poznaniu

Poza tym prawo trwałego zarządu przysługuje także jednostkom oświaty. Jednakże na podstawie ustawy z dnia 7 września 1991 roku o systemie oświaty, dokładniej art. 81 (Dz. U. 2004 Nr 256 poz. 2572 ze zm.) szkoły i placówki publiczne, do których zaliczają się placówki

kształcenia ustawicznego i umożliwiające uzyskiwanie kwalifikacji zawodowych, są zwolnione z opłat z tytułu trwałego zarządu.

Mienie Województwa zostało oddane w trwały zarząd między innymi następującym jednostkom oświaty:

- Kolegium Pracowników Służb Społecznych w Poznaniu,
- Książnicy Pedagogicznej w Kaliszu,
- Młodzieżowemu Ośrodkowi Wychowawczemu w Cerekwicy,
- Nauczycielskiemu Kolegium Języków Obcych w Lesznie,
- Nauczycielskiemu Kolegium Języków Obcych w Złotowie,
- Nauczycielskiemu Kolegium Języków Obcych w Starym Tomysłu,
- Zespołowi Szkół Ponadgimnazjalnych w Starej Łubiance

Dodatkowo zwolnienie z obowiązku opłat rocznych z tytułu trwałego zarządu przysługuje także Wielkopolskiemu Zarządowi Dróg Wojewódzkich, ale tylko w przypadku nieruchomości przeznaczonych na cele drogowe. Stanowi o tym art. 83 ust. ustawy o gospodarce nieruchomościami wyżej cytowanej, który przewiduje, iż opłat za trwały zarząd nie pobiera się w przypadku oddania nieruchomości m.in. pod drogi publiczne.

Grunty przekazane w trwały zarząd jednostkom budżetowym, gospodarstwom pomocniczym, zakładom budżetowym znajdują się w ewidencji pozabilansowej Województwa.

Także pozostały majątek trwały ( budynki, budowle) zgodnie z ustawą z dnia 29 września 1994 r. o rachunkowości (art. 3 ust.1 pkt 15 – Dz. U. 2002 Nr 76 poz. 694 ze zm.) *stanowi rzeczowe aktywa trwałe o przewidywanym okresie ekonomicznej użyteczności dłuższym niż rok, kompletne zdatne i przeznaczone na potrzeby jednostki, które mają odzwierciedlenie w ewidencji księgowej jednostek organizacyjnych-trwałych zarządców.*

Na dzień 31.10.2008 roku wartość gruntów przekazanych w trwały zarząd przez Województwo wynosi: 18 892 689,66 zł.

### 3. Majątek oddany w użytkowanie, użyczenie, administrowanie, najem, dzierżawę

Na dzień 31.10.2008 roku Województwo Wielkopolskie ma w **administrowaniu** nieruchomości oddane dwóm jednostkom:

- 1) Wielkopolski Zarząd Melioracji i Urządzeń Wodnych w Poznaniu –  
Uchwała Nr 1438/2001 Zarządu Województwa Wielkopolskiego z dnia 7 grudnia 2001 r.
- 2) Rejonowa Stacja Pogotowia Ratunkowego w Poznaniu – umowa 4/ADM/2002  
z dnia 17 stycznia 2002 r.

Do obowiązków administratora wynikających z podpisanej umowy należy między innymi utrzymanie nieruchomości w należywym stanie technicznym, zapewnienie właściwego dozoru nad nieruchomościami, realizacja umów z dostawcami mediów oraz naliczanie i pobieranie czynszów i innych opłat wynikających z umów najmu i dzierżawy.

Koszty utrzymania nieruchomości są pokrywane z przychodów uzyskanych z nieruchomości. W przypadku nadwyżki przychodu, jest on odprowadzany przez administratora na konto budżetu Województwa Wielkopolskiego. W przypadku, gdy przychód z nieruchomości nie jest wystarczający na pokrycie kosztów utrzymania nieruchomości, różnica pokrywana jest z budżetu Województwa.

Aktami notarialnymi został przekazany w **bezpłatne użytkowanie** również majątek samodzielnych publicznych zakładów opieki zdrowotnej, który ma odzwierciedlenie w księgach rachunkowych zakładów.

Województwo Wielkopolskie jako właściciel budynków i usytuowanych w nich pomieszczeń użytkowych i mieszkalnych na podstawie stosownych umów **najmu** wynajmuje pomieszczenia lokalowe i użytkowe, za które pobiera się miesięczne opłaty czynszowe. Są to budynki usytuowane między innymi w:

- Poznaniu, ul. Prusa 3
- Jarocin, ul. Żerkowska 58/3
- Jarocin, ul. Sienkiewicza 7



- Kościan, ul. Bernardyńska
- Kowanówko, ul. Sanatoryjna
- Leszno, ul. Dworcowa

Szerzej o dochodach uzyskiwanych z najmu w Rozdziale III pkt 1.

W okresie 01.01.2008 do 31.12.2008 r. oddano w **dzierżawę** dwadzieścia autobusów szynowych. Dzierżawcą jest spółka PKP Przewozy Regionalne sp. z o.o. z siedzibą w Warszawie.

Wartość miesięcznej dzierżawy dla każdego autobusu jest różna i zależy od stopnia zużycia pojazdu.

O dzierżawie i osiągniętych dochodach szerzej w Rozdziale III pkt 3

Dodatkowo, Aktem Notarialnym Rep. A 2572/2001 z dnia 27 kwietnia 2001 roku Województwo Wielkopolskie ustanowiło na rzecz każdego z ówczesnych właścicieli działki numer 52/2 o pow. 880 m<sup>2</sup> wchodzącej w skład nieruchomości KW nr 37886 i działki 54/2 o pow. 186 m<sup>2</sup> wchodzącej w skład nieruchomości określonej w KW nr 37884 położonych w Poznaniu przy ul. Piekary – **prawo służebności** polegające na korzystaniu z klatki schodowej, znajdującej się w budynku posadowionym na działce gruntu nr 52/3 wchodzącej w skład nieruchomości KW 37886.

Na dzień 31.10.2008 roku prawo to przysługuje bankowi BGŻ S.A, który z tego tytułu uiszcza opłatę roczną w wysokości 1 321,00 zł brutto za jeden rok. Wynagrodzenie jest waloryzowane współczynnikiem wzrostu cen usług konsumpcyjnych ogłaszanych przez Prezesa GUS w Monitorze Polskim oraz opłaty eksploatacyjne regulowane odrębną umową.

## ROZDZIAŁ III

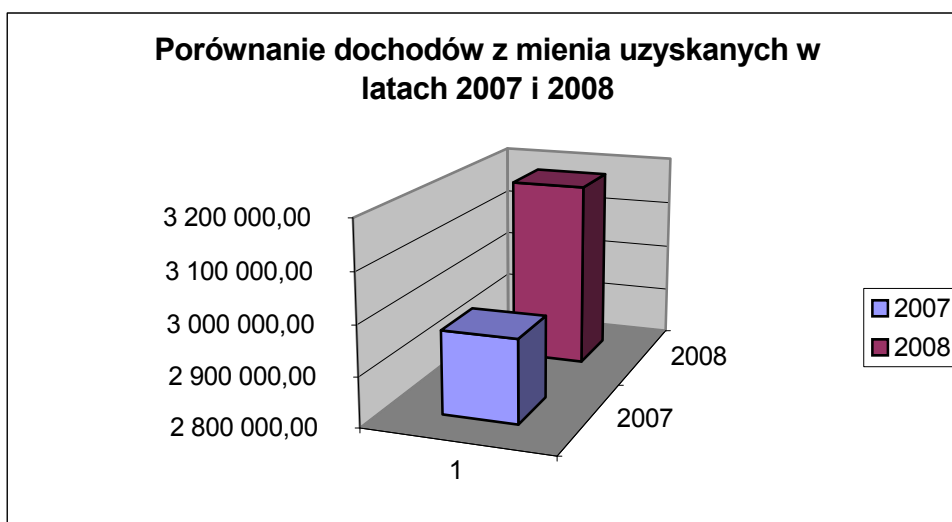
### 1. Dochody Województwa Wielkopolskiego z tytułu wykonywania prawa własności oraz zaległości z tytułu sprzedaży składników majątkowych

Ogólna kwota osiągniętych dochodów z mienia Województwa na dzień 31.10.2008 r. wynosi 3 178 308,88 zł.

W porównaniu ze stanem na dzień 31.10.2007 r. zauważyć można wzrost dochodów w wysokości 210 388,64 zł. Wówczas dochody wyniosły 2 967 920,24 zł.

Na wzrost dochodów w omawianym okresie miało wpływ przede wszystkim oddanie w dzierżawę 20 autobusów szynowych oraz wpłaty z tytułu kar umownych.

Porównanie dochodów wykonanych z lat 2007-2008 obrazuje poniższy wykres.



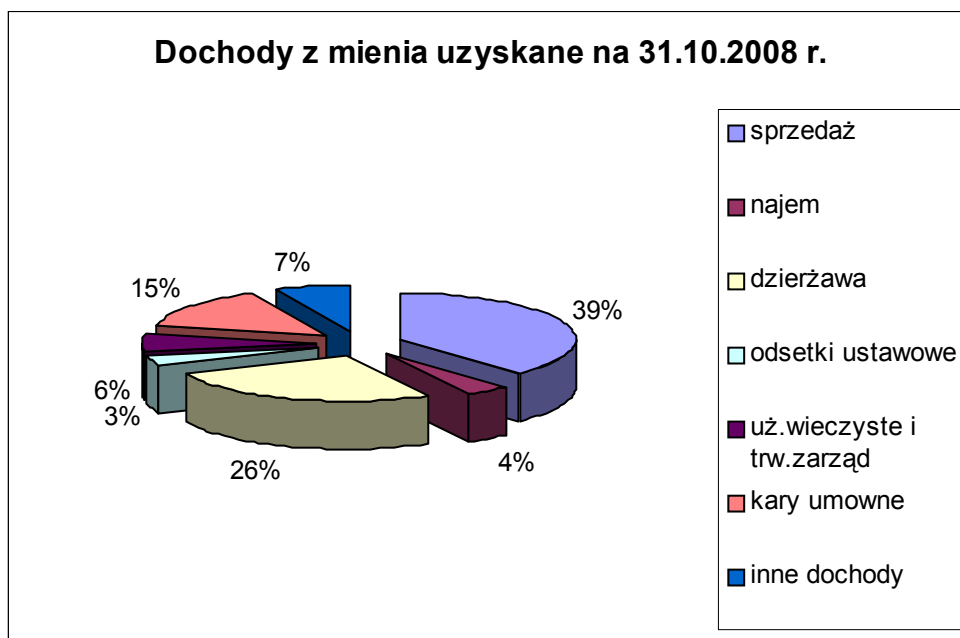
W omawianym okresie dochody z mienia Województwa, to przede wszystkim dochody uzyskane z tytułu sprzedaży lokali mieszkalnych, użytkowych – dotychczasowym najemcom lub podmiotom zgłaszającym się do przetargów. Są to również dochody uzyskane ze sprzedaży nieruchomości gruntowych zabudowanych i niezabudowanych. Do dochodów tych zaliczono również wpłacone raty z tytułu sprzedaży lokali mieszkalnych i użytkowych.

Dochody z mienia, jakie Województwo osiągnęło w omawianym okresie to:

- sprzedaż składników majątku (grunty, budynki, lokale) 1 245 960,90 zł.

- dochody z najmu lokali mieszkalnych i użytkowych posadowionych w budynkach stanowiących własność Województwa to kwota: 130 264,44 zł.
- dochody z dzierżawy pojazdów szynowych w wysokości: 861 438,72 zł.
- dochody z opłat rocznych z tytułu użytkowania wieczystego i trwałego zarządu to kwota 209 801,16 zł.
- odsetki ustawowe w wysokości 107 351,38 zł.
- kary umowne 483 519,06 zł.
- inne dochody 226 950,26 zł.

Procentowo dochody wykonane przedstawia poniższy wykres.



### Sprzedaż składników majątku

Ponownie jak w ubiegłym okresie, najważniejszym składnikiem dochodów ze sprzedaży mienia Województwa były lokale mieszkalne sprzedane dotychczasowym najemcom między innymi w miejscowościach:

- Leszno, ul. B. Jeziorkowskiej,
- Kościan, ul. Bernardyńska,
- Kowanówko, ul. Sanatoryjna
- Wrzeszczyna, ul. Wybudowanie,

- Baranowo, ul. Budowlanych,
- Jarocin, ul. Św. Ducha,
- Chodzież, ul. Notecka,
- Krotoszyn, ul. 56 Pułku Piechoty Wlkp.,

W omawianym okresie dokonano także sprzedaży nieruchomości gruntowych położonych między innymi w:

- Koninie, ul. Południowa,
- Kaiszu, ul. Toruńska,
- Grabonogu gm. Piaski,
- Koninie, ul. Zakładowa,
- Leszno, ul. Okrężna,
- Leszno, ul. Jana Pawła II.

#### **Dzierżawa pojazdów szynowych**

Porównując dochody z dzierżawy pojazdów szynowych w roku 2007 i roku 2008 zauważyć można znaczący wzrost dzięki podpisaniu umów na odpłatną dzierżawę wszystkich 20 sztuk autobusów szynowych. Umowy zostały podpisane między Województwem Wielkopolskim a PKP Przewozami Regionalnymi –jako dzierżawcą. Obowiązują od 01.01.2008 do 31.12.2008 r.

Szczegółowo miesięczna dzierżawa dla każdego autobusu szynowego jest różna w zależności od stopnia zużycia pojazdu. Stawki miesięcznej i rocznej dzierżawy przedstawia poniższe zestawienie.

L.p.	Oznaczenie autobusu szyn.	Umowa z dnia 31.12.2007; Nr:	Czynsz roczny			Czynsz miesięczny		
			netto	VAT	brutto	netto	VAT	brutto
1	2	3	4	5	6	7	8	9
1	SA 105-001 nr 001 typ 213M	97/DT/III/07	28 622,95	6 297,05	34 920,00	2 385,25	524,75	2 910,00
2	SA 105-002 nr 002 typ 213M	98/DT/III/07	28 426,23	6 253,77	34 680,00	2 368,85	521,15	2 890,00
3	SA 108-001 nr 001 typ 215M	99/DT/III/07	40 131,15	8 828,85	48 960,00	3 344,26	735,74	4 080,00
4	SA 108-002 nr 002 typ 215M	100/DT/III/07	40 131,15	8 828,85	48 960,00	3 344,26	735,74	4 080,00
5	SA 108-003 nr 003 typ 215M	101/DT/III/07	40 131,15	8 828,85	48 960,00	3 344,26	735,74	4 080,00
6	SA 108-004 nr 004 typ 215M	102/DT/III/07	40 131,15	8 828,85	48 960,00	3 344,26	735,74	4 080,00

1	2	3	4	5	6	7	8	9
7	SA 108-005 nr 005 typ 215M	103/DT/III/07	40 131,15	8 828,85	48 960,00	3 344,26	735,74	4 080,00
8	SA 132-003 nr 004 typ 218Ma	104/DT/III/07	54 590,16	12 009,84	66 600,00	4 549,18	1 000,82	5 550,00
9	SA 132-004 nr 005 typ 218Ma	105/DT/III/07	54 590,16	12 009,84	66 600,00	4 549,18	1 000,82	5 550,00
10	SA 132-001 nr 001 typ 218Ma	106/DT/III/07	53 508,20	11 771,80	65 280,00	4 459,02	980,98	5 440,00
11	SA 108-008 nr 008 typ 215M	107/DT/III/07	44 754,10	9 845,90	54 600,00	3 729,51	820,49	4 550,00
12	SA 108-010 nr 010 typ 215M	108/DT/III/07	44 754,10	9 845,90	54 600,00	3 729,51	820,49	4 550,00
13	SA 132-008 nr 014 typ 218Ma	109/DT/III/07	59 213,11	13 026,89	72 240,00	4 934,43	1 085,57	6 020,00
14	SA 132-009 nr 015 typ 218Ma	110/DT/III/07	59 213,11	13 026,89	72 240,00	4 934,43	1 085,57	6 020,00
15	SA 132-010 nr 017 typ 218Ma	111/DT/III/07	59 213,11	13 026,89	72 240,00	4 934,43	1 085,57	6 020,00
16	SA 132-011 nr 018 typ 218Ma	112/DT/III/07	59 213,11	13 026,89	72 240,00	4 934,43	1 085,57	6 020,00
17	SA 132-012 nr 022 typ 218Ma	113/DT/III/07	59 213,11	13 026,89	72 240,00	4 934,43	1 085,57	6 020,00
18	SA 132-013 nr 024 typ 218Ma	114/DT/III/07	59 213,11	13 026,89	72 240,00	4 934,43	1 085,57	6 020,00
19	SA 132-014 nr 026 typ 218Ma	115/DT/III/07	59 213,11	13 026,89	72 240,00	4 934,43	1 085,57	6 020,00
20	SA 132-015 nr 027 typ 218Ma	116/DT/III/07	59 213,11	13 026,89	72 240,00	4 934,43	1 085,57	6 020,00
<b>RAZEM</b>			<b>983 606,53</b>	<b>216 393,47</b>	<b>1 200 000,00</b>	<b>81 967,24</b>	<b>18 032,76</b>	<b>100 000,00</b>

### Kary umowne

Razem dochody wykonane z tytułu naliczonych kar umownych na 31.10.2008 r. wyniosły 483 519,06 zł.

Kary umowne naliczono w stosunku do:

*1. PKP Przewozy Regionalne sp. z o.o.*

z tytułu opóźnień pociągów oraz zmniejszenia zestawień pociągów w kwocie 478 931,86 zł.

*2. Poznańskich Zakładów Naprawczych Taboru Kolejowego w Poznaniu*

w związku ze zwłoką w realizacji umów na naprawy rewizyjne autobusów szynowych w wysokości 2 700,00 zł.

*3. Stowarzyszenia Zielone Mazowsze w Warszawie*

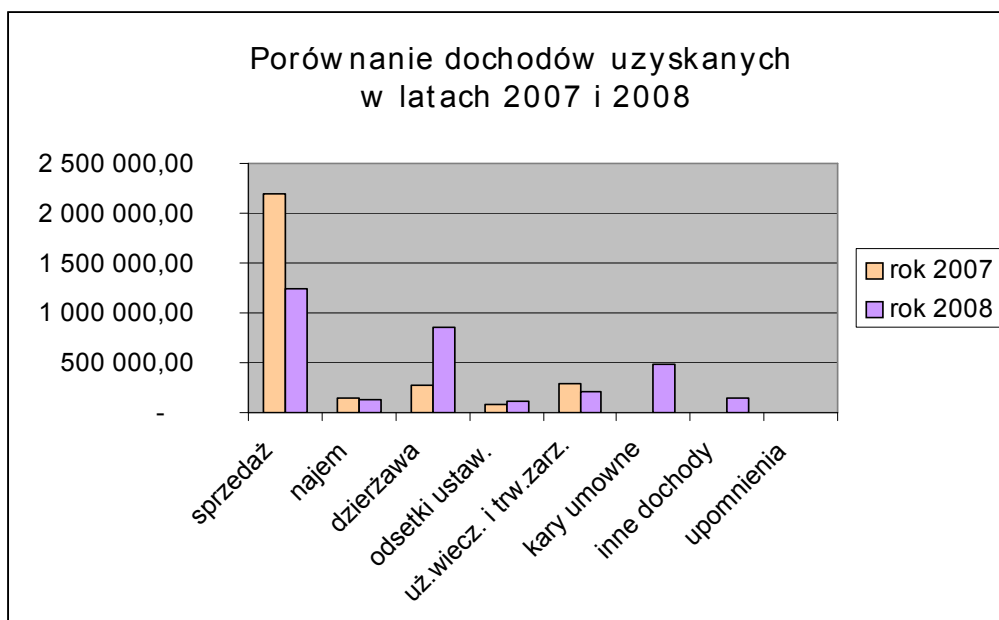
w związku ze zwłoką w realizacji umowy o wykonanie opracowania „Koncepcja rewitalizacji

przewozów kolejowych na linii Piła-Wałcz oraz badań oraz badań potencjału przewozowego” w wysokości 1 887,20 zł.

### Inne dochody

Na inne dochody składają się wpłaty z tytułu opłat niezależnych (media) od najemców lokali mieszkalnych stanowiących własność Województwa. Na 31.10.2008 r. ich wartość wyniosła 83 654,05 zł.

Do pozostałych dochodów zaliczono również zwrot podatku VAT z urzędu skarbowego za grudzień 2007 w wysokości 45 010,00 zł. jaki został odliczony z tytułu korekt faktur VAT za użytkowanie wieczyste wystawianych w latach 2005-2007 oraz zwrot podatku VAT z urzędu skarbowego za marzec 2008 w wysokości 64 357,00 zł z tytułu odliczenia podatku VAT od naprawy pojazdów szynowych. Pozostałe dochody stanowiły: zwrot kosztów procesowych w kwocie 1 222,05 zł., zapłata noty księgowej 707,60 zł tytułem usługi serwisowej dla Domu Pomocy Społecznej w Rogoźnie i kwota 31 999,56 zł jako należny poatek VAT za grudzień 2007 i marzec 2008, którego w wyniku nadwyżki podatku należnego nad naliczonym nie odprowadzono do urzędu skarbowego. Stanowi on dochód Województwa.



**Zaległości** z tytułu należności za sprzedaż i najem składników majątkowych według stanu na dzień 31.10.2008 roku wykazuje poniższe zestawienie:

<b>Rodzaj zaległości</b>	<b>Kwota</b>
najem	27 055,99
użytkowanie wieczyste i trwałe zarząd	69 122,95
inne (media)	36 905,52
odsetki	71 693,17
naliczone kary umowne	662 151,76
<b>Razem</b>	<b>866 929,39</b>

Ogółem zaległości w omawianym okresie wyniosły 859 352,10 zł. Są zdecydowanie większe od wykazanych w ubiegłym okresie, kiedy to wyniosły 257 149,33 zł.

Na tak znaczną różnicę, która wynosi 602 202,77 zł, wpływ ma przede wszystkim naliczenie kar umownych przez Województwo, które na dzień 31.10.2008 r. nie zostały zapłacone.

Kary umowne zostały naliczone:

1. PKP Przewozom Regionalnym S.A. w wysokości 657 298,96 zł, w tym:
  - 195 200,00 zł. z tytułu opóźnień i odwołań pociągów oraz zmniejszenia zestawień pociągów za I kwartał 2008 r. Wystawiono notę księgową nr 9/2008 w dniu 08.09.2008 r.
  - 462 098,96 zł. z tytułu odwołań, zmniejszenia zestawienia pociągów i zastąpienia trakcji parowej lokomotywami spalinowymi z I kwartale 2008 r. Obciążenie na podstawie noty księgowej nr 10/2008 z 08.09.2008 r.

Obie kary stały się wymagalne z dniem 22.09.2008 r.
2. Stowarzyszeniu „Zielone Mazowsze” w Warszawie w wysokości 4 852,80 zł z tytułu opóźnienia w wykonaniu przedmiotu umowy nr 69/DT/III/2008 z 21.05.2008 r. dotyczącej opracowania projektu rozkładu jazdy na 2008/09 dla województwa wielkopolskiego. Obciążenie nastąpiło notą księgową nr 12/2008 z 24.10.2008 r. Termin

zapłaty ustalono na 10.11.2008 r.

W przypadku zaległości z najmu, użytkowania wieczystego i opłat niezależnych (media) systematycznie wystawiane są wezwania do zapłaty oraz naliczane odsetki ustawowe. W okresie 01.11.2007 do 31.10.2008 r. na drogę postępowania sądowego zostały zgłoszone zaległości z tytułu użytkowania wieczystego. Część należności została już uregulowana, część nie ma jeszcze prawomocnego wyroku.



## **2. Wierzytelności przysługujące Województwu Wielkopolskiemu**

Województwo Wielkopolskie na dzień 31.10.2008 r. nie posiada żadnych wierzytelności przysługujących od innych jednostek.

## **ROZDZIAŁ IV**

### **Informacje dodatkowe o mieniu Województwa Wielkopolskiego**

#### **1. Nabywanie nieruchomości:**

##### **A/ Nabycie w drodze cywilnoprawnej**

W okresie objętym poniższą informacją, tj. od dnia 01.11.2007r. do dnia 31.10.2008r. zawarto 34 akty notarialne, w wyniku których Województwo Wielkopolskie stało się właścicielem nieruchomości. Przedmiotowe akty dotyczyły umów kupna-sprzedaży nieruchomości przeznaczonych pod:

- drogi wojewódzkie,
- (inwestycje) zbiornik Wielowieś Klasztorna na rzece Prośnie.

Natomiast Wielkopolski Zarząd Dróg Wojewódzkich działający w imieniu Województwa przyjął darowizny nieruchomości położonych w Grabowie nad Prosną, Grabowie, gm. Gołańcz, Gulczu, gm. Wieleń, Czarnkowie, Obornikach i Chrustowie.

Darowizny poszczególnych działek z przeznaczeniem pod modernizację i budowę dróg wojewódzkich, dokonały właściwe gminy i powiaty ze względu na położenie nieruchomości oraz Agencja Nieruchomości Rolnych.

##### **B/ Nabycie w drodze administracyjnej**

W okresie od dnia 1 listopada 2007r. do dnia 31 października 2008r. Wojewoda Wielkopolski wydał 64 decyzji dotyczących nabycia nieruchomości przez Województwo Wielkopolskie. 42 decyzji zostało wydanych w oparciu o art. 60 ustawy z dnia 13.10.1998r. Przepisy wprowadzające ustawy reformujące administrację publiczną ( Dz. U. Nr 133, poz. 872 z późn. zm.), a 20 decyzji w oparciu o art. 73 ww. ustawy.

Ponadto Wojewoda Wielkopolski wydał 2 decyzje w oparciu o art. 49 ustawy z dnia 5 czerwca 1998r. o samorządzie województwa ( Dz. U. Nr 91, poz. 576 z późn. zm.). Na mocy przepisów ustawy z dnia 29 lipca 2005r. o zmianie niektórych ustaw w związku ze zmianami w podziale zadań i kompetencji administracji terenowej oraz przepisów wykonawczych została powołana komisja, składająca się z dwóch przedstawicieli wojewody i

dwóch przedstawicieli województwa, której zadaniem jest przygotowanie kart inwentaryzacyjnych mienia, które winno stać się własnością Województwa z dniem 01.01.2006 r. Do dnia dzisiejszego Wojewoda Wielkopolski w oparciu o ww. przepisy potwierdził nabycie z mocy prawa przez województwo prawo własności w nieruchomości położonej w Poznaniu przyal. Niepodległości 18 (budynek C), Kaliszu przy ul. Kolegialnej 4, Koninie przyul. 1 Maja 7, Lesznie, przy ul. Kościuszki 4, Pile przy al. Niepodległości 33/35.

W trybie przepisów ustawy z dnia 10.04.2003r. o szczególnych zasadach przygotowania i realizacji inwestycji w zakresie dróg publicznych Wojewoda Wielkopolski wydał dwie decyzje przekazujące na rzecz Województwa Wielkopolskiego 20 działek położonych w miejscowościach Murowana Goślina, Czerwonak, Gąsawy i Mutowo, gm. Szamotuły, przeznaczonych na rozbudowę dróg wojewódzkich Nr 196 w Murowanej Goślinie i Nr 187 Pniewy- Murowana Goślina.

## **2) Gospodarowanie nieruchomościami**

W trybie bezprzetargowym dokonano sprzedaży na rzecz:

- dotychczasowych najemców lokali mieszkalnych znajdujących się w budynkach położonych na nieruchomościach w Lesznie przy ul. B. Jeziorkowskiej, Kościanie przy ul. Bernardyńskiej, Kościanie przy Pl. Wolności, Chodzieży przy ul. Noteckiej, Jarocinie przy ul. Św. Ducha, Kępnie przy ul. Wrocławskiej, Kowanówku przy ul. Sanatoryjnej, Grabonogu, Koninie przy ul. Nadbrzeżnej,
- dotychczasowych najemców lokali użytkowych położonych na nieruchomościach w Baranowie przy ul. Budowlanych, Lesznie przy ul. Jeziorkowskiej, Kępnie przy ul. Wrocławskiej, Krotoszynie przy ul. 56 Pułku Piechoty Wlkp. wraz z prawem użytkowania wieczystego gruntu,
- Powiatu Pleszewskiego nieruchomości położonej w Pleszewie przy ul. Hallera,
- na rzecz właściciela działki przyległej nieruchomości położoną w Lesznie przy ul. Okrężnej,
- ENERGA – OPERATOR S.A. nieruchomości zabudowane trafostacjami położone w Koninie przy ul. Wyszyńskiego i Kaliszu przy ul. Toruńskiej.

W omawianym okresie zorganizowano przetargi na sprzedaż nieruchomości położonych w Koninie przy ul. Południowej, Koninie przy ul. Nadbrzeżnej, Kościanie przy Pl. Wolności, Jarocinie przy ul. Żerkowskiej, Lesznie przy ul. B. Jeziorkowskiej, Złotowie przy ul. Piasta, Grabonogu, Wrzeszczynie przy ul. Wybudowanie, Rogoźnie przy ul. Wielkiej Poznańskiej, Kępnie przy ul. Wrocławskiej.

W wyniku ww. przetargów wyłoniono nabywców lokalu mieszkalnego położonego we Wrzeszczynie przy ul. Wybudowanie, lokali użytkowych położonych w Lesznie przy ul. B. Jeziorkowskiej i nieruchomości położonych w Koninie przy ul. Południowej oraz w Grabonogu, gm. Piaski.

W trybie bezprzetargowym przeznaczono do sprzedaży na rzecz:

- dotychczasowych najemców lokale mieszkalne w Lesznie przy ul. Kiepur, Komorzu Przybysławskim gm. Żerków,
- Gminy Wągrowiec nieruchomość położoną w Wągrowcu przy ul. Janowieckiej,
- właścicieli działek przyległych nieruchomości położone w Rogalinku przy ul. Północnej, w miejscowości Mechlin, gm. Śrem, w miejscowości Racot, gm. Kościan,
- ENEA S.A. nieruchomość zabudowaną trafostacją położoną w Lesznie przy ul. B. Jeziorkowskiej.

Do najemców ww. lokali mieszkalnych przesłane zostały zawiadomienia zawierające warunki wykupu tychże lokali. Na bieżąco przygotowywane są protokoły uzgodnień w sprawie postanowień umów sprzedaży.

W trybie przetargowym przeznaczono do sprzedaży nieruchomości położone w Koninie przy ul. Nadbrzeżnej, Lesznie przy ul. Dworcowej 1 i ul. Dworcowej 9, Wschowie przy ul. Daszyńskiego.

W danym okresie przeznaczono do przekazania w drodze darowizny na rzecz Powiatu Stargardzkiego nieruchomość położoną w Stargardzie Szczecińskim przy ul. Wojska Polskiego 37.

W trybie bezprzetargowym wynajęto garaże w Złotowie przy al. Piasta 33, przekazano w nieodpłatne użytkowanie na rzecz Rejonowej Stacji Pogotowia Ratunkowego w Poznaniu nieruchomość położoną w Luboniu przy ul. Pułaskiego oraz wdzierżawiono część nieruchomości położonej w Środzie Wlkp. przy ul. Żwirki i Wigury, której Województwo Wielkopolskie jest współwłaścicielem w udziale 17167/49345.

Zarząd Województwa Wielkopolskiego przekazał decyzjami administracyjnymi w trwały zarząd na rzecz:

- Publicznej Biblioteki Pedagogicznej w Poznaniu udział w wysokości 24365/524860 w nieruchomości położonej w Grodzisku Wielkopolskim przy ul. Zbąszyńskiej,
- Wielkopolskiego Zarządu Dróg Wojewódzkich w Poznaniu nieruchomości położone w miejscowości Wielka Wieś, Szamocin, Kleczew, Lipka, Śniaty.

Zarząd Województwa Wielkopolskiego wygasił prawo trwałego zarządu w stosunku do nieruchomości położonych:

- we Wschowie przy ul. Daszyńskiego dla Ośrodka Kształcenia Ustawicznego w Lesznie,
- w Lesznie przy ul. B. Jeziorkowskiej oraz w miejscowości Komorze Przybysławskie, gm. Żerków dla Wielkopolskiego Zarządu Melioracji i Urządzeń Wodnych w Poznaniu,
- w miejscowości Mechlin, gm. Śrem oraz Rogalinku dla Wielkopolskiego Zarządu Dróg Wojewódzkich w Poznaniu,
- w Poznaniu przy al. Niepodległości dla Ośrodka Doskonalenia Nauczycieli w Poznaniu.

Wykaz mienia Województwa Wielkopolskiego według stanu na 31.10.2008 r. z oznaczeniami geodezyjnymi oraz podstawą prawną dokumentującą prawo nabycia nieruchomości przedstawia załączona do tego rozdziału Tabela.

**DEPARTAMENT EDUKACJI I NAUKI**

L.p.	Nazwa jednostki	Nieruchomość ( numer i data sporządzenia karty inwentaryzacyjnej, wpis prawa własności Województwa Wielkopolskiego do księgi wieczystej)	Oznaczenie geodezyjne nieruchomości				Data i numer decyzji Wojewody Wielkopolskiego lub data i numer zawarcia aktu notarialnego	
			Obręb, arkusz mapy	Nr ew. działki	Pow. działki w m <sup>2</sup>	KW		
1.	<u>Medyczne Studium Zawodowe w Kościanie</u>	3 Kościan, Pl. Paderewskiego 1 (karta nr 41, 26.08.1999r.) <b>wpis prawa własności</b>	4 Kościان, ark. 19,	5 1894/4	6 4823	7 49527	8 budynek szkoły budynek internatu	9 /69/99 07.02.2000r.
2.	<u>Medyczne Studium Zawodowe w Ostrowie Wlkp.</u>	17 Ostrów Wlkp., ul. Limanowskiego 17 (karta nr 42, 26.08.1999r.) <b>wpis prawa własności</b>	Ostrów Wlkp.- miasto, ark. 33	3/13 10/4 10/8 5/12 6/4 9/3	1167 303 2484 12154 483 1353	68162	budynek szkoły budynek internatu	/70/99 11.01.2000r.
3.	<u>Wielkopolskie Centrum Edukacji Medycznej w Poznaniu</u>	6 Poznań, ul. Mostowa 6 (karta nr 47, 26.08.1999r.) (karta nr 48, 26.08.1999r.) <b>wpis prawa własności</b>	obręb- 51, ark. 31	6/2 7	986 237	POIP/001 34865/3 POIP/001 01844/0	część budynku dydaktycznego budynek dydaktyczny	/75/99 18.05.2001r. /76/99 18.05.2001r.
4.	<u>Medyczne Studium Zawodowe w Poznaniu</u>	99 Poznań, ul. Szamarzewskiego 99 (karta nr 60, 01.10.1999r.) (karta nr 61, 01.10.1999r.)	Jeżyce, ark. 18  6/8	5/10	1648	Jeżyce t. 15 k. 353 cz.  80609 cz.	część budynku  część budynku	72504/41/99 15.05.2001r. (zm. /25/05 17.05.2005r.) 72504/42/99 15.05.2001r. (zm. /24/05 17.05.2005r.)

1	2	3	4	5	6	7	8	9
		(karta nr 596, 11.07.2005r.) (karta nr 597, 11.07.2005r.)	Jeżyce 21, ark. 18	2/35 4/10	90 102	POIP/001 11153/2 113354		77232/40/05 25.08.2005r. 77232/41/05 29.08.2005r.
5.	Medyczne Studium Zawodowe w Gnieźnie	<u>Gniezno, ul. Mieszka I</u> (karta nr 102, 21.12.1999r.)	Gniezno, ark. 42	42 37/1 38/2 84/2 36/1	5410 752 1200 1088 498	33511	• budynek szkoły • hala sportowa • budynek internatu- nowy	/112/99 23.08.2000r.
		Gniezno, ul. Ludwiczaka 20 (karta nr 291, 03.12.2001r.)	ark. 59	215/4	37943	t. 5 k. 73 1033/92	• obiekt internatu	
6.	<u>Ośrodek Kształcenia Ustawicznego Nauczycieli w Lesznie</u> <u>Publiczna Biblioteka Pedagogiczna, ul. Chrobrego 15</u>	Leszno, ul. Lipowa 9 (karta nr 43, 26.08.1999r.)- wniosek Leszno, ul. Chrobrego 15 (karta nr 44, 26.08.1999r.)- wniosek	ark. 90 ark. 47	20/1 20/2 346/1 346/3 347	198 131 575 143 522	21198 22890	• budynek dydaktyczny • budynek dydaktyczny • garaż samochodowy	/71/99 10.12.1999r. /72/99 10.12.1999r.
		Wschowa, ul. Daszyńskiego 2 (karta nr 273, 23.05.2001r.) <u>wpis prawa własności</u>	Wschowa, ark. 7	1000/5	171	46980	• budynek dydaktyczny	7723-2-15/02 14.02.2002r.
7.	<u>Kolegium Pracowników Służb Społecznych w Poznaniu</u>	Poznań, ul. Borówki 10 (karta nr 66, 04.11.1999r.) <u>wpis prawa własności</u> Użytkowanie wieczyste WW na gruncie Miasta Poznania	Kobyłepole, ark. 14	4/8 4/12 5/9 5/12	35 7503 191 55	116010	• budynek dydaktyczny	/48/99 29.11.1999r.
8.	Publiczna Biblioteka Pedagogiczna w Poznaniu	Szamotuły, ul. Staszica 4 (karta nr 50, 13.09.1999r.) (karta nr 51, 13.09.1999r.)	Szamotuły, ark. 25	3503	1039	12832	• budynek dydaktyczny	
9.	<u>Książnica Pedagogiczna w Kaliszu</u>	Kalisz, ul. Nowy Świat 13 (karta nr 598- wcześniej nr 420, 07.12.2005r.) <u>wpis prawa własności</u> (karta nr 599, 07.12.2005r.) udział WW 1/2 <u>wpis prawa współwłasności</u>	044 Czaszki, ark. 1 044 Czaszki, ark. 1	91/5 91/4	1687 164	KZ1A/00 068095/4 KZ1A/00 068096/1	• budynek administracyjny • droga	77232/49/03 27.12.2005r. 77232/49/03 26.04.2006r.

1	2	3	4	5	6	7	8	9
10.	<u>Ośrodek Doskonalenia Nauczycieli w Poznaniu</u> <u>Publiczna Biblioteka Pedagogiczna</u>	Poznań, al. Niepodległości 34 (karta nr 49, 13.09.1999r.) <b>wpis prawa własności</b> - dz. 4/2 <b>wpis prawa własności</b> - dz. 5/1	Poznań, ark. 8	4/2	5191	POIP/001 32977/7	budynek szkolny • • wiaty garażowe	/63/99 10.01.2000r.
11.	<u>Ośrodek Doskonalenia Nauczycieli w Koninie</u> <u>Publiczna Biblioteka Pedagogiczna,</u> <u>ul. Przemysłowa 7</u>	Konin, ul. Przemysłowa 7 (karta nr 277, 25.07.2001r.) <b>wpis prawa własności</b> Obiekt w Wąsoszach, gm. Ślesin (karta nr 282, 25.07.2001r.) <b>wpis prawa własności</b> Konin, ul. Sosnowa 14 (karta nr 81, 13.12.1999r.) <b>wpis prawa własności</b> Konin, ul. Przemysłowa 4 (karta nr 146, 17.04.2000r.) <b>wpis prawa własności</b>	ark. 6 Wąsosz, ark. 1 Glinka, ark. 9 Glinka, ark. 2	472/1 23/2 71/18 71/15 396	3290 24500 105 2396 19759	POIP/001 01575/3 66863 61406 65374 65093	budynek biblioteki • budynek szkoleniowy • budynek administracyjny • budynek szkoły z internatem	77222/19/01 28.05.2002r. 77232/63/01 25.04.2002r. /102/99 28.12.1999r. /40/2000 14.03.2001r.
12.	<u>Zespół Szkół Medycznych w Koninie</u>	Konin, ul. Przemysłowa 4 (karta nr 146, 17.04.2000r.) <b>wpis prawa własności</b>	Glinka, ark. 2	396	19759	65093	budynek szkoły z internatem	/40/2000 14.03.2001r.
13.	<u>Ośrodek Doskonalenia Nauczycieli w Kaliszu</u>	Kalisz, ul. Wrocławska 182 <b>wpis prawa własności</b>	151	133/16	3611	61412	budynek administracyjno- biurowy	Akt not. Rep. A 5242/2004 13.07.2004r.- darowizna od Miasta Kalisz 77222/1/05 25.02.2005r.
14.	<u>Nauczycielskie Kolegium Języków Obcych w Kaliszu</u>	Kalisz, ul. Południowa 62 <b>wpis prawa własności</b>	Obręb: 067	17/5	8439	58423	budynek dydaktyczny • • budynek gospodarczy	Akt not. Rep. A 5593/2002 09.08.2002r.
15.	<u>Nauczycielskie Kolegium Języków Obcych w Lesznie</u>	Leszno, ul. Kościuszki 5 (karta nr 583, 24.05.2005r.) udział WW 83152/164965	Leszno, ark. 17	1/12	6321	29806	budynek główny • • budynek dydaktyczny	72504/92/00 18.04.2006r.



1	2	3	4	5	6	7	8	9
16.	<u>Publiczna Biblioteka Pedagogiczna w Poznaniu</u>	Wolsztyn, ul. Rzeczna <b>wpis prawa własności</b>	Wolsztyn 2, ark. 5	17/1	1403	36813	• budynek świetlicy	Akt not. Rep. A 9744/2001 29.11.2001r.
17.	<u>Ośrodek Doskonalenia Nauczycieli w Piile</u> <u>Publiczna Biblioteka Pedagogiczna</u>	Piła, ul. Bydgoska 21 (karta nr 64, 04.11.1999r.) <b>wpis prawa własności</b>	27, ark. 2	50/9 50/10	1500 1921	18589	• budynek główny • garaże	/46/99 05.09.2001r.
18.	Książnica Pedagogiczna w Kaliszu	Jarocin, ul. Kościuszki 16 (karta nr 425, 06.08.2003r.)	Jarocin, ark. 14	1760/1	846	25840	• budynek mieszkalny • budynek oświatowo-	
19.	Publiczna Biblioteka Pedagogiczna w Poznaniu	Międzychód, ul. 17 Stycznia 143 (karta nr 421, 06.08.2003r.)	Międzychód ark. 39	134/21	634	18499	• budynek administracyjno- biurowy	
20.	<u>Książnica Pedagogiczna w Kaliszu</u>	Krotoszyn, ul. Park Wojska Polskiego 1 (karta 524a) udział WW 12456/202820 <b>wpis prawa własności</b>	Krotoszyn, ark. 28	1698/4	1533	30357	• budynek biurowy	77222/5/02 28.07.2004r.
21.	<u>Nauczycielskie Kolegium Języków Obcych w Starym Tomysłu</u>	Stary Tomysł, gm. Nowy Tomysł <b>wpis prawa własności</b>	Stary Tomysł, ark. 2	362/7	1610	34416	• budynek pałacowy	Akt not. Rep. A 3313/2005 31.05.2005r. darowizna od Powiatu Nowotomyskiego
22.	<u>Nauczycielskie Kolegium Języków Obcych we Wrześni</u>	Września, ul. Wojska Polskiego 2 <b>wpis prawa własności</b>	Września, ark. 16	1271/11	1479	34318	• budynek dydaktyczny	Akt not. Rep. A 1605/2005 07.06.2005r. darowizna od Powiatu Wrzesińskiego

1	2	3	4	5	6	7	8	9
23.	Publiczna Biblioteka Pedagogiczna w Pile	Chodzież, ul. Jagiellońska 3 Wystąpienie z 05.06.2003r.	Chodzież	2297	1231	brak	• budynek oświatowy	
24.	Publiczna Biblioteka Pedagogiczna w Pile	Trzcianka, ul. Sikorskiego 53 Wystąpienie z 5.11.2002r.	Trzcianka, ark. 28	2081	2237	14608	• budynek mieszkalny	
25.	Publiczna Biblioteka Pedagogiczna w Pile	Wągrowiec, ul. Wierzbowa 1 Wystąpienie z 5.11.2002r.	Wągrowiec, ark. 46	3491/9 3490/2	4228 139	T. 1- Lęgowo 9	• budynek oświatowy	
26.	Publiczna Biblioteka Pedagogiczna w Poznaniu	Gniezno, ul. Poczтова 11 Wystąpienie z 05.06.2003r.	Gniezno, ark. 43	6	4680	8089	• budynek oświatowy	
27.	<u>Publiczna Biblioteka Pedagogiczna w Poznaniu</u>	Grodzisk Wilkp., ul. Zbąszyńska 11 Wystąpienie z 5.11.2002r. (karta nr 691, 03.08.2007r.) udział WW 24365/524860 <b>wpis prawa współwłasności</b>	Grodzisk Wilkp., ark. 8	1272	1069	44497	• budynek oświatowy	77222/3/2003 3.09.2007r.
28.	Publiczna Biblioteka Pedagogiczna w Poznaniu	Oborniki, ul. Mickiewicza 4 Wystąpienie z 5.11.2002r. (karta nr 725, 13.12.2007r.)	Oborniki, ark. 22	1162	829	T. X k. 401	• budynek oświatowy	
29.	Publiczna Biblioteka Pedagogiczna w Poznaniu	Śrem, ul. Kochanowskiego Wystąpienie z 05.06.2003r.	Śrem, ark. 25	1916	14040	27074	• budynek oświatowy	
30.	<u>Młodzieżowy Ośrodek Wychowawczy w Cerekwicy</u>	Cerekwica, gm. Jaraczewo <b>wpis prawa własności</b>	Cerekwica, ark. 1	91	44800	25836	• budynek dydaktyczny	Akt not. Rep. A 2202/2006 10.04.2006r.- darowizna o Powiatu Jarocńskiego

1	2	3	4	5	6	7	8	9
31.	<u>Zespół Szkół Ponadgimnazjalnych w Starej Lubiance</u> Służebność gruntowa ustanowiona na rzecz Powiatu	Stara Lubianka, gm. Szydłowo <u>wpis prawa własności</u>	Stara Lubianka, ark. 2  Stara Lubianka, ark. 3	64 64/8  1/13 1/16 19/52 200/5 22/3 19/78 1/5 1/17 13/6 13/7	78100 47333  730 197 842 22300 22300 20812 13 10560 2600 465	21805	<ul style="list-style-type: none"> <li>• budynek dydaktyczny</li> <li>• internat</li> <li>• warsztat i garaże</li> </ul>	Akt not. Rep. A 7161/2006 23.05.2006r.- darowizna o Powiatu Piłskiego
32.	<u>Nauczycielskie Kolegium Języków Obcych w Złotowie</u>	Złotów, ul. Szkolna 3 <u>wpis prawa własności</u>	Obręb 89, ark. 7	282/6	1292	41155	<ul style="list-style-type: none"> <li>• budynek dydaktyczny</li> </ul>	Akt not. Rep. A 9154/2006 27.06.2006r. darowizna od Powiatu Złotowskiego

**DEPARTAMENT INFRASTRUKTURY**

L.p.	Nazwa jednostki	Nieruchomość ( numer i data sporządzenia karty inwentaryzacyjnej, wpis prawa własności Województwa Wielkopolskiego do księgi wieczystej)	Oznaczenie geodezyjne nieruchomości				Data i numer decyzji Wojewody Wielkopolskiego lub data i numer zawarcia aktu notarialnego	
			Obręb, arkusz mapy	Nr ew. działki	Pow. działki w m <sup>2</sup>	KW		
1	2	3	4	5	6	7	8	9
33.	Wielkopolskie Biuro Planowania Przestrzennego w Poznaniu	Kalisz, ul. Staszica 47a (karta nr 221, 15.02.2001r.)  <u>Piła, al. Niepodległości 37</u> (karta nr 194, 06.12.2000r.)  <u>Czarnków, ul. Gdańska 56</u> (karta nr 312, 22.05.2002r.) <b>wpis prawa własności</b> (karta nr 435, 15.10.2003r.) udział WW 60826/99026- wniosek  <u>Drapak, gm. Opalenica</u> (karta nr 270, 11.05.2001r.) udział WW 1/2 <b>wpis prawa własności</b> <u>Dziwnów ul. Wybrzeże Kościuszkowskie</u> (karta nr 261, 19.04.2001r.) <b>wpis prawa własności</b> <u>Gizałki</u> (karta nr 104, 21.12.1999r.)	069 Czaszki, ark. 1  Piła, ark. 5  Czarnków, ark. 16   Drapak, ark. 1  Dziwnów, ark. 8  Gizałki, ark. 1	138/5  149/5  1054/1  1054/2  7/1  548/1 548/2  22/2	3008  6582  1418  1710  16600  592 552  7266	49639  7875  34276  33764  17135  4098  Brak	• część administracyjnego budynku  • budynek administracyjny  • budynek administracyjny, magazynowy, warsztatowy   • budynek administracyjno-socjalny warsztatowy, magazyn  • budynek socjalny  • część magazynu mączki	72504/59/00 07.04.2003r.  77232/75/02 04.12.2003r.  77232/12/02 04.12.2003r.  77232/48/01 10.01.2003r.  7723/3/19/01 06.11.2001r.  72504/110/99 18.06.2002r.

1	2	3	4	5	6	7	8	9
		<u>Gniezno, ul. Reymonta 28-32</u> (karta nr 276, 10.07.2001r.) <b>wpis prawa własności</b> udział WW 1/3- dz. 56/5, 56/4	Gniezno, ark. 25	56/6 56/7 56/5 56/4	214 2613 118 238	57544	magazyn  budynek administracyjno- magazynowy	77232/52/01 13.11.2002r.
		Jerka, gm. Krzywiń (karta nr 517, 07.05.2004r.)	Jerka, ark. 2	514	1900	brak		
		<u>Kolo, ul. Toruńska</u> (karta nr 288, 06.11.2001r.) udział WW 9219/15588	Kolo, ark. 11	7/12	8301	34395	budynek magazynowy budynek administracyjny magazyn sprzętu	77232/58/01 10.07.2002r.
		<b>wpis prawa własności</b> <u>Kościan, ul. Gostyńska</u> (karta nr 239, 06.02.2001r.) udział WW 3/10	Kościan, ark. 33	3261/5	8075	47102	malarnia magazyn budynek administracyjny budynek socjalny	77232/26/01 28.02.2003r.
		<u>Lipnica, gm. Szamotuły</u> (karta nr 115, 04.01.2000r.) <b>wpis prawa własności</b>	Lipnica, ark. 1	5/6	5289	38845		/8/2000 28.02.2001r.
		<u>Łękno, gm. Zaniemyśl</u> (karta nr 271, 11.05.2001r.) <b>wpis prawa własności</b>	Łękno, ark. 1	187/57	7848	25495	budynek socjalno- warsztatowy wiata magazynowa, portiernia	/49/2001 02.06.2003r.
		<u>Międzychód, ul. Wigury</u> (karta nr 156, 06.07.2000r.) udział WW 1/2 <b>wpis prawa własności</b>	Międzychód ark. 13	95/2	8472	35978	budynek socjalno-biurowy wiata magazynowa	/50/2000-02 22.01.2003r.

1	2	3	4	5	6	7	8	9
	}	<u>Murowana Goślina, ul. Poznańska 49</u> (karta nr 219, 29.01.2001r.) <b>wpis</b> (karta nr 220, 29.01.2001r.) <b>prawa</b> (karta nr 218, 29.01.2001r.) <b>własności</b>	Murowana Goślina, ark. 12	776/1  774  775/8	2568  768  4261	183545  143331  183586	• budynek garażowy   • budynek socjalny	/17/2001 16.02.2001r. /18/2001 16.02.2001r. /16/2001 16.02.2001r.
		<u>Nowy Tomyśl, ul. Poznańska</u> (karta 314, 05.06.2002r.) udział WW 1/3 <b>wpis prawa własności</b>	Nowy Tomyśl, ark. 8	1240/10 1240/9 1240/7 1240/8	635 200 150 3550	27275	• bud. admin.- socjalny • bud. gospodarczy • bud. portierni • garaż- zajezdnia	77232/42/ /2002-2004/2 10.08.2004r.
		<u>Ostrów Wilkp., ul. Staroprzyszgodzka 25</u> (karta nr 246, 06.02.2001.) <b>wpis prawa własności</b> (karta nr 303, 06.02.2002r.)	Ostrów Wilkp. ark. 117	6/23  6/25	1064  4413	73608  56536	• budynek administracyjno- socjalny • wiatła	/33/2001 29.05.2001r. /3/2002 26.07.2002r.
		<u>Poznań, ul. Wilczak 51</u> (karta nr 53, 28.09.1999r.) <b>wpis prawa własności</b>	Winiary, ark. 10	6/11	2859	153663	• budynek administracyjny • budynek magazynowy • budynek garażowy • budynek garażowy	/44/99 29.10.1999r.
		<u>Racot</u> (karta nr 240, 06.02.2001r.) <b>wpis prawa własności</b>	Racot, ark. 3	65/1 65/7 65/9	100 8317 3656	Racot wyk. 23	• budynek magazynowy • budynek administracyjno- socjalny	77232/27/01 17.02.2004r.
		<u>Rogalinek, ul. Północna</u> (karta nr 242, 06.02.2001r.) <b>wpis prawa własności</b>	Rogalinek, ark. 2	96/29	8869	28340	• barak magazynowy	/29/2001 29.05.2001r.

1	2	3	4	5	6	7	8	9
		<p><u>Romanowo Dolne, gm. Czarnków</u> (karta nr 450, 25.11.2003r.) <b>wpis prawa własności</b> (karta nr 451, 25.11.2003r.) <b>wpis prawa własności</b> (karta nr 244, 06.02.2001r.) udział WW 1/2 do działki 955/2- wniosek</p> <p><u>Sompolno, ul. II Listopada 56</u> (karta nr 133, 01.09.2000r.) <b>wpis prawa własności</b></p> <p><u>Szamotuły, ul. Powstańców Włkp. 75</u> (karta nr 159, 06.07.2000r.) <b>wpis prawa własności</b></p> <p><u>Śrem, ul. Gostyńska</u> (karta nr 262, 12.04.2001r.) <b>wpis prawa własności</b></p> <p><u>Trzcianka, ul. Gorzowska</u> (karta nr 105-454, 21.12.1999r.) udział WW 2/3</p> <p><u>Wągrowiec, ul. Gnieźnieńska</u> (karta nr 190, 20.11.2000r.) <b>wpis prawa własności</b></p>	<p>Romanowo, ark. 5</p> <p>Sompolno, ark. 6</p> <p>Szamotuły, ark. 6</p> <p>Śrem, ark. 31</p> <p>Miasto Trzcianka, ark. 16</p> <p>Wągrowiec, ark. 44</p>	<p>703</p> <p>954/1</p> <p>955/2</p> <p>450/21</p> <p>1101/1</p> <p>2441/1</p> <p>768</p> <p>3436/1 3424/18 3424/19</p>	<p>1600</p> <p>3730</p> <p>1720</p> <p>6291</p> <p>2349</p> <p>2205</p> <p>4393</p> <p>567 9321 1579</p>	<p>34224</p> <p>33545</p> <p>33548</p> <p>403</p> <p>38607</p> <p>37017</p> <p>9871</p> <p>27738</p>	<p>budynek mieszkalny</p> <p>magazyn budynek socjalny</p> <p>budynek admin.- biurowy</p> <p>składowisko Grzymisławiu</p> <p>budynek gospodarczy zbiornik paliwa drogi zakładowe portiernia linia energetyczna garaż</p> <p>budynek warsztatowy magazyn</p>	<p>77232/6/01 31.08.2004r.</p> <p>77232/32/01 29.05.2001r.</p> <p>/31/2001 30.10.2003r.</p> <p>/60/2000 13.03.2001r.</p> <p>/53/2000 24.01.2001r.</p> <p>/44/2001 09.04.2002r.</p> <p>72504/109/99 19.11.2003r. (zm.) 72504/109/99 12.01.2004r.)</p> <p>/66/2001 30.01.2003r.</p>

1	2	3	4	5	6	7	8	9
		<u>Wolsztyn, ul. Przemysłowa</u> (karta nr 276, 10.07.2001r.) <u>wpis prawa własności</u>	3, ark. 17	859/7	2859	36789	budynek magazynowy garażowo-	753/2001 18.09.2001r.
		<u>Wrzeszczyna, gm. Wieleń</u> (karta nr 376, 17.02.2003r.) <u>wpis prawa własności</u> (karta nr 377, 17.02.2003r.) <u>wpis prawa własności</u>	Wrzeszczyna ark. 4	836/3 837/5	2941 9554	753 753	hala magazynowo- warsztatowa portiernia	77232/31/03 14.10.2003r. 77232/32/03 14.10.2003r.
		<u>Złotów, ul. Za Dworcem</u> (karta nr 202, 08.01.2001r.) (karta nr 203, 08.01.2001r.) <u>wpis prawa własności</u> udział WW 1/2- dz. 173/7, 171/5, 171/7, 171/8, 173/4	Złotów, ark. 4	173/8 173/7 171/5 171/7 171/8 173/4 171/6 171/10 172/29	722 744 981 326 1862 891 971 1552 537	12426 34677 32194	część budynku administracyjno- socjalnego portiernia część budynku magazynowo- garażowego	77232/3/2001 07.01.2002r. 77232/2/2001 07.01.2002r.
		<u>Wierzbie, gm. Sompolno</u> <u>wpis prawa własności</u>	Wierzbie	192/1	2172	45072	Budowa obejścia miasta Sompolno	Akt not. Rep. A 11012/1999 16.12.1999r.
		<u>Mrowino, gm. Rokietnica</u> <u>wpis prawa własności</u>	Mrowino, ark. 1	171/1	107	38553	Poszerzenie drogi Nr 184 Poznań- Szamotuły	Dec. podz. 7424/D/4/00 07.02.2000r.
		<u>Buk</u> <u>wpis prawa własności</u>	Buk, ark. 4, 6	672 1025	231 1005	42947	Nieruchomości przeznaczone na budowę nowego odcinka drogi wojewódzkiej Nr 307- budowa obejścia miasta Buk	Akt not. Rep. A 679/2000 29.02.2000r. Akt not. Rep. A 693/2000 29.02.2000r. Akt not. Rep. A 700/2000 29.02.2000r. Akt not. Rep. A 686/2000 29.02.2000r.
		<u>Wielka Wieś</u> <u>wpis prawa własności</u>	Wielka Wieś, ark. 5	693/1 693/2	1151 257			
		<u>Wielka Wieś</u> <u>wpis prawa własności</u>	Wielka Wieś, ark. 7	694/17	388			
		<u>Buk</u> <u>wpis prawa własności</u>	Buk, ark. 6	1032/1	1492			



1	2	3	4	5	6	7	8	9
		<u>Buk</u> <b>wpis prawa własności</b>	Buk, ark. 4	745/1	358			Akt not. Rep. A 672/2000 29.02.2000r.
		<u>Buk</u>	Buk, ark. 7, 4	1109/3 728/1	8166 13747			Akt not. Rep. A 780/2000 07.03.2000r.
		<u>Sompolno</u> <b>wpis prawa własności</b>	Sompolno, ark. 9	993/6	444	45658	Budowa ronda na skrzyżowaniu ul. Kaliskiej obwodnicą drogową Sompolna	Akt not. Rep. A 5379/2000 20.06.2000r.
		<u>Atanazyń</u> <b>wpis prawa własności</b>	Atanazyń, ark. 1	1 110	300 400	7686 7684	Modernizacja mostu we wsi Białosławie w ciągu drogi wojewódzkiej Nr 190 na odcinku Krajenka- Margonin	Akt not. Rep. A 6055/2000 13.07.2000r.
		<u>Grodzisk Wlkp.</u> <b>wpis prawa własności</b>		2358/4 2360/2	1718 806	42897	Budowa obwodnicy miasta Grodzisk Wlkp.	Akt not. Rep. A 6576/2000 09.08.2000r.
		<u>Kobylniki</u> <b>wpis prawa własności</b>		472/3 368/12 465/2 468/2 464/2 463/4 465/4	1676 5489 2857 106 420 1143 1840			
		<u>Gizalki</u> <b>wpis prawa własności</b>		160/6 160/8	10 90	16944 8079	Budowa ronda w Gizalkach- skrzyżowanie drogi wojewódzkiej Nr 442 Września z droga wojewódzką Nr 443 Jarocin- Rychwał	Akt not. Rep. A 6811/2000 07.09.2000r.
		<u>Buk</u>		731/1 731/3 731/4	2059 154 22	29561	Nieruchomości przeznaczone na budowę nowego odcinka drogi wojewódzkiej Nr 307- budowa obejścia miasta Buk	Akt not. Rep. A 7843/2000 11.09.2000r.
		<u>Buk</u> <b>wpis prawa własności</b>	Buk, ark. 6	1030/1 1030/2	155 465	9383		Akt not. Rep. A 7835/2000 11.09.2000r.
		<u>Buk</u>		744/3	94	1049		Akt not. Rep. A 7851/2000 11.09.2000r.

1	2	3	4	5	6	7	8	9
		<u>Błękwit, gm. Złotów</u>	Błękwit, ark. 1	195/8	687	23302	Modernizacja drogi wojewódzkiej Nr 188 w miejscowości Błękwit	Akt not. Rep. A 8661/2000 27.09.2000r.
		<u>Chyby, gm. Tarnowo Podgórne</u> <u>wpis prawa własności</u>	Chyby, ark. 1	13/10 13/11	293 184	185300	Droga wojewódzka	Dec. podz. 05.10.2000r.
		<u>Nochowo, gm. Śrem</u>	Nochowo, ark. 3	485/10 491/10 592/1	2735 920 1121	35056	Modernizacja drogi wojewódzkiej- budowa chodnika ze ścieżką rowerową w Śremie- Nochowie	Akt not. Rep. A 10174/2000 22.09.2000r.
		<u>Kolo</u> <u>wpis prawa własności</u>	Kolo, ark. 38	3/1	31	46201	Modernizacja skrzyżowania przy drodze wojewódzkiej Nr 473 Kolo- Dębie- Uniejów	Akt not. Rep. A 10801/2000 16.11.2000r.
		<u>Buk</u>		744/5 744/6	2081 2078	43433	Droga wojewódzka Nr 307	Akt Rep. A 11690/2000 29.11.2000r.
		<u>Krajenka, ul. Sienkiewicza</u> <u>wpis prawa własności</u>	Krajenka 84, ark. g	214/15	264	35620	Droga wojewódzka	Dec. podz. 6011a/20/00 11.12.2000r.
		<u>Buk</u>	Buk, ark. 6	1027/1 1027/2 1029/1 1029/2	2249 685 400 273	41460	Nieruchomości przeznaczone na budowę nowego odcinka drogi wojewódzkiej Nr 307- budowa obejścia miasta Buk	Akt Rep. A 13293/2000 20.12.2000r.
		<u>Buk</u>	Buk, ark. 4	673/1	2043	2395	Nieruchomości przeznaczone na budowę nowego odcinka drogi wojewódzkiej Nr 307- budowa obejścia miasta Buk	Akt Rep. A 13301/2000 20.12.2000r.
		<u>Kleczew</u> <u>wpis prawa własności</u>	Kleczew, ark. 1	216/3 215/3 210/3 225/2 224/3 221/2	1201 811 1047 2369 1191 2160	KN1N/00 069909/7	Droga Nr 263 Słupca- Sompolino	Dec. podz. 6011/24-1/00 08.01.2001r.
		<u>Kleczew</u> <u>wpis prawa własności</u>	Kleczew, ark. 1	211/2 207/3 212/3	902 861 81	KN1N/00 069909/7		Dec. podz. 6011-23-1/00 08.01.2001r.

1	2	3	4	5	6	7	8	9
		<u>Klęczew</u> <b>wpis prawa własności</b>	Klęczew, ark. 1	222/2 220/1	546 155	KNIN/00 069909/7		Dec. podz. 6011-22-1/00 09.01.2001r.
		<u>Buk</u>	Buk, ark. 6	1031/1	7	2100	Nieruchomości przeznaczone na budowę nowego odcinka drogi wojewódzkiej Nr 307- budowa obejścia miasta Buk	Dec. wywłaszcz 6.02.2001r.
		<u>Krajanka, ul. Ks. Bol. Domańskiego</u> <b>wpis prawa własności</b>	Krajanka 86, ark. C	76/19L	205	35781	Droga wojewódzka Nr 188	Dec. podz. 6011a/1/01 07.02.2001r.
		<u>Szamotoły</u> <b>wpis prawa własności</b>	Szamotoły, ark. 7	1207/9	144	38552	Droga wojewódzka	Dec. podz. 7441/22/01 24.05.2001r.
		<u>Buk</u>	Buk, ark. 4	742/1	423	43433	Nieruchomości przeznaczone na budowę nowego odcinka drogi wojewódzkiej Nr 307- budowa obejścia miasta Buk	Akt not. Rep. A 3399/2001 22.05.2001r.
		<u>Buk</u>	Buk, ark. 4	743/1	2413	43433		Akt not. Rep. A 3393/2001 22.05.2001r.
		<u>Buk</u> <b>wpis prawa własności</b>	Buk, ark. 4	674/1 675/1	3701 80	44132		Dec. wywłaszcz 13.04.2001r.
		<u>Koto</u> <b>wpis prawa własności</b>		2/3	27	46508	Modernizacja skrzyżowania przy drodze wojewódzkiej Nr 473 Kołobrzec- Uniejów	Akt not. Rep. A 4525/05 02.08.2005r.
		<u>Buk</u>		743/2	1520	42947	Budowa nowego odcinka drogi wojewódzkiej Nr 307- budowa obejścia miasta Buk	Akt not. Rep. A 772/2001 20.02.2001r.
		<u>Sompolinek, gm. Sompolno</u>		110/4	1307	45658	Budowa obwodnicy miasta Sompolna	Akt not. Rep. A 1617/2001 27.03.2001r.
		<u>Sompolinek, gm. Sompolno</u>		104/1	1033	45658	Budowa obwodnicy miasta Sompolna	Akt not. Rep. A 1623/2001 27.03.2001r.
		<u>Sompolinek, gm. Sompolno</u>		81/1 106/1	48 6891	45658	Budowa obwodnicy miasta Sompolna	Akt not. Rep. A 1629/2001 27.03.2001r.

1	2	3	4	5	6	7	8	9
		<u>Sompolinek, gm. Sompolno</u>		90/4	40	45658	Budowa obwodnicy miasta Sompolna	Akt not. Rep. A 1635/2001 27.03.2001r.
		<u>Olszewo, gm. Sompolno</u>		60/1	300	45658	Budowa obwodnicy miasta Sompolna	Akt not. Rep. A 1641/2001 27.03.2001r.
		<u>Turek, ul. Torowa</u> <b>wpis prawa własności</b>	Turek A, art. 2	71/1	69	41030	Droga wojewódzka- obwodnica	Dec. podz. z 19.04.2001r.
		<u>Bierzglinek</u> (karta nr 256, 26.03.2001r.)- <u>wniosek</u>	Bierzglinek, art. 1	321/3	7039	214	Droga wojewódzka Nr 422 Września- Kalisz	77232/39/01 14.05.2002r.
		<u>Bierzglinek</u> (karta nr 257, 26.03.2001r.)- <u>wniosek</u>	Bierzglinek, art. 2	29/6	285	8065	Droga wojewódzka Nr 422 Września- Kalisz	77232/40/01 14.05.2002r.
		<u>Poznań, ul. Bukowska-</u> z wnioskiem wystąpił ZDM w Poznaniu <b>wpis prawa własności</b>	Ławica, art. 4	150/6	21	POIP/001 66207/6	Droga wojewódzka	77240/9/01 09.04.2001r.
		<u>Poznań, ul. Bukowska-</u> z wnioskiem wystąpił ZDM w Poznaniu <b>wpis prawa własności</b>	Ławica, art. 4	150/7	15	POIP/001 66207/6	Droga wojewódzka	77240/10/01 09.04.2001r.
		<u>Sróдка, gm. Kleszczewo</u> (karta nr 264, 11.05.2001r.) <b>wpis prawa własności</b>	Sróдка, art. 2	91/1	299	34692	Droga wojewódzka Nr 434 Kostrzyn- Rawicz	77232/45/01 14.05.2002r.
		<u>Sróдка, gm. Kleszczewo</u> (karta nr 265, 11.05.2001r.) <b>wpis prawa własności</b>	Sróдка, art. 2	92/1	921	34692	Droga wojewódzka Nr 434 Kostrzyn- Rawicz	77232/46/01 14.05.2002r.
		<u>Sróдка, gm. Kleszczewo</u> (karta nr 266, 11.05.2001r.) <b>wpis prawa własności</b>	Sróдка, art. 2	80/4 80/6 84/1	1286 5953 59	34692	Droga wojewódzka Nr 434 Kostrzyn- Rawicz	77232/47/01 20.05.2002r.
		<u>Wiry, gm. Komorniki</u> Wystąpienie z dnia 09.02.2001r.- <u>wniosek</u>	Wiry, art. 1	512/4	200	31064	Droga wojewódzka Nr 430 Mosina- Kórnik	77240/14b/01 07.06.2001r.
		<u>Kaszczor, gm. Przemęt</u> <b>wpis prawa własności</b>	Kaszczor, art. 4	1112/4	76	40095	Droga wojewódzka Nr 316 Sławocin- Kaszczor	77240/14c/01 07.06.2001r.
		<u>Kaszczor, gm. Przemęt</u> <b>wpis prawa własności</b>	Kaszczor, art. 4	1112/6	51	40095	Droga wojewódzka Nr 316 Sławocin- Kaszczor	77240/14d/01 07.06.2001r.

1	2	3	4	5	6	7	8	9
		<u>Pila, gm. Chocz</u> Wystąpienie z dnia 09.02.2001r.- wniosek	Pila, ark. 1	103/3	192	7103	Droga wojewódzka Nr 442 Kalisz- Września	77240/14e/01 07.06.2001r.
		<u>Koziegłowy</u> <b>wpis prawa własności</b>	Koziegłowy ark. 12	301/4	325	188146	Droga wojewódzka Nr 196 Poznań- Wągrowiec	77240/14a/01 05.10.2001r.
		<u>Śródka, gm. Kleszczewo</u> <b>wpis prawa własności</b>	Śródka, ark. 2	85/1 81/1 82/3 83/1	331 340 264 265	34692	Droga wojewódzka Nr 434 Kostrzyn- Rawicz	77240/51a/01 28.01.2002r.
		<u>Mosina</u> <b>wpis prawa własności</b>	Mosina, ark. 14	700/1	190	27590	Droga wojewódzka Nr 430 w m. Mosina	77240/80a/01 28.01.2002r.
		<u>Bukowiec, gm. Nowy Tomyśl</u> <b>wpis prawa własności</b>	Mosina, ark. 13	718/1 746 749	90 400 830			77240/80b/01 28.01.2002r.
		<u>Sompolinek, gm. Sompolno</u>	Bukowiec, ark. 5	101/2	190	27210	Droga wojewódzka Nr 308 Nowy Tomyśl- Grodzisk Wilkp.	77240/80c/01 28.01.2002r.
		<u>Sompolinek, gm. Sompolno</u> udział WW 1/2		79/1	2711	45668	Budowa obwodnicy miasta Sompolna	Akt not. Rep. A 4553/2001 10.07.2001r.
		<u>Poznań, ul. Bukowska- wystąpił ZDM</u> <b>wpis prawa własności</b>	Ławica, ark. 04	83/1 88/3 88/5	1499 548 1698	47042	Budowa obwodnicy miasta Sompolna	Akt not. Rep. A 2794/2006 23.06.2006r.
		<u>Rogoźno, ul. Polna</u> <b>wpis prawa własności</b>	Rogoźno, ark. 5	150/1	290	PO1P/001 66207/6	Droga wojewódzka	77240/56/01 26.07.2001r.
		<u>Sekowo</u> <b>wpis prawa własności</b>		748/1 748/3 59/4	2 25 23	23334 23923	Droga wojewódzka Nr 241 Wągrowiec- Rogoźno Przebudowa drogi wojewódzkiej Nr 302 w Sękowie	77240/107/01 07.08.2002r. Akt not. Rep. A 5752/2001 28.08.2001r.
		<u>Sekowo</u>		180/1 189/3	9 97		Przebudowa drogi wojewódzkiej Nr 302 w Sękowie	Akt not. Rep. A 5978/2001 11.09.2001r.

1	2	3	4	5	6	7	8	9
		<u>Sękowo</u>		58/1	148		Przebudowa drogi wojewódzkiej Nr 302 w Sękowie	Akt not. Rep. A 5984/2001 11.09.2001r.
		<u>Nowy Tomyśl</u> <b>wpis prawa własności</b>	Nowy Tomyśl, art. 1	146/15	21	26794	Przebudowa drogi wojewódzkiej Nr 302 w Nowym Tomysłu- małe rondo	Akt not. Rep. A 6481/2001 11.09.2001r.
		<u>Wągrowiec</u>	Rgielsko, art. 2	163/9 161/10	1338 3207		Nieruchomość przeznaczona pod budowę II etapu śródmiejskiej przebiegającej od ul. 11-go Listopada z projektowanym przedłużeniem do ul. Skockiej i ul. Kcyńskiej	Akt not. Rep. A 8220/2001 05.10.2001r.
			Wągrowiec, art. 68	55/2 51/2	9947 5322			
		<u>Wągrowiec</u>	Wągrowiec, art. 2	36 37/3 35/1 50/2 41/2	4727 154 275 2797 13138			
			Wągrowiec, art. 2	23/2	1584			
			Wągrowiec, art. 24	5041 5024 5018	4213 1018 9047			
			Wągrowiec, art. 57	5059 5046/2	1604 14882			
		<u>Katv. gm. Słupca</u>	Katv, art. 1	59/1	492	29423	Modernizacja drogi wojewódzkiej Nr 466 odcinek Słupca "Węzeł Słupca Autostrada A-2"	Akt not. Rep. A 5666/2001 25.10.2001r.
		<u>Katv. gm. Słupca</u>		19/1 57/1	438 472			Akt not. Rep. A 5657/2001 25.10.2001r.
		<u>Katv. gm. Słupca</u>		16/1 60/1	236 227			Akt not. Rep. A 5674/2001 25.10.2001r.
		<u>Katv. gm. Słupca</u>		7/1 68/1 45/1	268 240 616			Akt not. Rep. A 5682/2001 25.10.2001r.

1	2	3	4	5	6	7	8	9
		<u>Katv. gm. Stupca</u>	Katv, ark. 1	6/1 69/1	528 460	29423		Akt not. Rep. A 5848/2001 30.10.2001r.
		<u>Katv. gm. Stupca</u>		5/1 70/1	535 471	29423		Akt not. Rep. A 5858/2001 30.10.2001r.
		<u>Katv. gm. Stupca</u>		35/1	442	29423		Akt not. Rep. A 5866/2001 30.10.2001r.
		<u>Katv. gm. Stupca</u>		41/1	580	29423		Akt not. Rep. A 5877/2001 30.10.2001r.
		<u>Katv. gm. Stupca</u>		10/1	272	29423		Akt not. Rep. A 5885/2001 30.10.2001r.
		<u>Katv. gm. Stupca</u>		4/1 71/1	290 280	29423		Akt not. Rep. A 5920/2001 30.10.2001r.
		<u>Katv. gm. Stupca</u>		23/1	645	29423		Akt not. Rep. A 5928/2001 31.10.2001r.
		<u>Katv. gm. Stupca</u>		50/1	748	29423		Akt not. Rep. A 5936/2001 31.10.2001r.
		<u>Katv. gm. Stupca</u>		25/1 47/1	267 345	29423		Akt not. Rep. A 6185/2001 08.11.2001r.
		<u>Katv. gm. Stupca</u>		54/6 22/5	291 272	29423		Akt not. Rep. A 6193/2001 08.11.2001r.
		<u>Katv. gm. Stupca</u>		14/1 15/1 61/1 62/1	189 301 180 286	29423		Akt not. Rep. A 6201/2001 08.11.2001r.

1	2	3	4	5	6	7	8	9
		<u>Katv. gm. Słupca</u>	Katv, ark. 1	43/1	299	29423		Akt not. Rep. A 6209/2001 08.11.2001r.
		<u>Katv. gm. Słupca</u>		17/1 65/1	495 245	29423		Akt not. Rep. A 6217/2001 08.11.2001r.
		<u>Katv. gm. Słupca</u>		44/1 37/1	308 290	29423		Akt not. Rep. A 6225/2001 08.11.2001r.
		<u>Katv. gm. Słupca</u>		18/3 58/1	490 502	29423		Akt not. Rep. A 6233/2001 08.11.2001r.
		<u>Katv. gm. Słupca</u>		36/1	212	29423		Akt not. Rep. A 6241/2001 08.11.2001r.
		<u>Katv. gm. Słupca</u>		8/1 67/1	256 235	29423		Akt not. Rep. A 6249/2001 08.11.2001r.
		<u>Chrustowo, gm. Oborniki</u> <b>wpis prawa własności</b>	Chrustowo, ark. 1	8/1 10/1	195 344	18391	Droga wojewódzka Nr 187 Pniewy- Murowana Goślina	Dec. podz. 8.11.2001r.
		<u>Urbanie, gm. Oborniki</u> <b>wpis prawa własności</b>	Urbanie, ark. 1	29/1	610	18384	Droga wojewódzka Nr 187 Pniewy- Murowana Goślina	Dec. podz. 8.11.2001r.
		<u>Chrustowo, gm. Oborniki</u> <b>wpis prawa własności</b>	Chrustowo, ark. 1	35/1	655	18391	Droga wojewódzka Nr 187 Pniewy- Murowana Goślina	Dec. podz. 12.11.2001r.
		<u>Kotunia</u>	Kotunia, ark. 1	187/1	449	29423	Budowa drogi wojewódzkiej Nr 466 odcinek Słupca "Węzeł Słupca Autostrada A-2"	Akt not. Rep. A 6427/2001 14.11.2001r.
		<u>Kotunia</u>		639/1	392	29423		Akt not. Rep. A 6435/2001 14.11.2001r.
		<u>Kotunia</u>		2127/1	304	29423		Akt not. Rep. A 6443/2001 14.11.2001r.



1	2	3	4	5	6	7	8	9
		<u>Kotunia</u>	Kotunia, ark. 1	637/1	424	29423		Akt not. Rep. A 6451/2001 14.11.2001r.
		<u>Katv. gm. Słupca</u>		34/1 40/1	285 221	29423		Akt not. Rep. A 6459/2001 14.11.2001r.
		<u>Katv. gm. Słupca</u>		3/1 72/1	289 600	29423		Akt not. Rep. A 6468/2001 14.11.2001r.
		<u>Słupca</u>	Słupca, ark. 17	2126/1	496	29423		Akt not. Rep. A 6477/2001 14.11.2001r.
		<u>Katv. gm. Słupca</u>	Katv, ark. 1	2/1	838	29423		Akt not. Rep. A 6486/2001 14.11.2001r.
		<u>Katv. gm. Słupca</u>		64/1 11/1	458 497	29423		Akt not. Rep. A 6494/2001 14.11.2001r.
		<u>Kotunia</u>		121/6	52	29423		Akt not. Rep. A 6502/2001 14.11.2001r.
		<u>Katv. gm. Słupca</u>		9/1 66/1	262 237	29423		Akt not. Rep. A 6510/2001 14.11.2001r.
		<u>Czarnków, ul. Rybaki</u> <b>wpis prawa własności</b> Wystąpienie z 9.11.2001r.	Czarnków, ark. 13	881/1	1164	32194	Droga wojewódzka Nr 178	77240/1/02 16.06.2002r.
		<u>Krajanka</u> <b>wpis prawa własności</b> <u>Kotunia, gm. Słupca</u>	Obręb- 86	881/2	11391	T. 27 k. 1144 (32308)		
				76/3	847	35781	Droga wojewódzka Nr 188	Dec. podz. 04.12.2001r.
				638/1 640/1	431 401	29423	Budowa drogi wojewódzkiej Nr 466 odcinek Słupca” Węzeł Słupca Autostrada A- 2”	Akt not. Rep. A 315/2002 17.01.2002r.

1	2	3	4	5	6	7	8	9
		<u>Kotunia, gm. Stupca</u>		115/1 16/1	239 212	29423		Akt not. Rep. A 323/2002 17.01.2002r.
		<u>Kotunia, gm. Stupca</u>		51/3	287	29423		Akt not. Rep. A 331/2002 17.01.2002r.
		<u>Kotunia, gm. Stupca</u>		140/1	388	29423		Akt not. Rep. A 339/2002 17.01.2002r.
		<u>Kotunia, gm. Stupca</u>		97/1 189/1	543 230	29423		Akt not. Rep. A 347/2002 17.01.2002r.
		<u>Kotunia, gm. Stupca</u>		1/1 99/1	418 482	29423		Akt not. Rep. A 355/2002 17.01.2002r.
		<u>Kotunia, gm. Stupca</u>		7/1 105/1	444 453	29423		Akt not. Rep. A 363/2002 17.01.2002r.
		<u>Kotunia, gm. Stupca</u>		651/1	239	29423		Akt not. Rep. A 371/2002 17.01.2002r.
		<u>Kotunia, gm. Stupca</u>		32/1 76/1 131/1 178/1	1292 363 1139 276	29423		Akt not. Rep. A 379/2002 17.01.2002r.
		<u>Kotunia, gm. Stupca</u>		9/5 9/3 107/5 107/3	241 228 226 225	29423		Akt not. Rep. A 387/2002 17.01.2002r.
		<u>Kotunia, gm. Stupca</u>		141/1	488	29423		Akt not. Rep. A 395/2002 17.01.2002r.

1	2	3	4	5	6	7	8	9
		<u>Kotunia, gm. Stupca</u>		66/5 66/3 167/1	152 117 317	29423		Akt not. Rep. A 403/2002 17.01.2002r.
		<u>Kotunia, gm. Stupca</u>		12/1 110/1	253 239	29423		Akt not. Rep. A 411/2002 17.01.2002r.
		<u>Kotunia, gm. Stupca</u>		35/3 134/1	474 595	29423		Akt not. Rep. A 419/2002 17.01.2002r.
		<u>Kotunia, gm. Stupca</u>		13/1 111/1	503 485	29423		Akt not. Rep. A 427/2002 17.01.2002r.
		<u>Kotunia, gm. Stupca</u>		50/1 149/1 79/2 181/2 14/1 112/1 70/1 172/1	556 457 379 275 461 460 583 527	29423		Akt not. Rep. A 507/2002 24.01.2002r.
		<u>Kotunia, gm. Stupca</u>		37/1 136/1	504 388	29423		Akt not. Rep. A 515/2002 24.01.2002r.
		<u>Kotunia, gm. Stupca</u>		132/1 8/5 106/3	689 271 243	29423		Akt not. Rep. A 523/2002 24.01.2002r.
		<u>Kotunia, gm. Stupca</u>		145/1	502	29423		Akt not. Rep. A 531/2002 24.01.2002r.
		<u>Kotunia, gm. Stupca</u>		18/1 117/5	399 292	29423		Akt not. Rep. A 539/2002 24.01.2002r.

1	2	3	4	5	6	7	8	9
		<u>Kotunia, gm. Stupca</u>		163/1	263	29423		Akt not. Rep. A 547/2002 24.01.2002r.
		<u>Kotunia, gm. Stupca</u>		39/1 635/1	414 317	29423		Akt not. Rep. A 555/2002 24.01.2002r.
		<u>Kotunia, gm. Stupca</u>		4/1 102/1 103/1 104/1 6/1 81/1 82/1 184/1	201 210 217 454 424 384 408 261	29423		Akt not. Rep. A 563/2002 24.01.2002r.
		<u>Kotunia, gm. Stupca</u>		49/3 148/1	156 475	29423		Akt not. Rep. A 571/2002 24.01.2002r.
		<u>Kotunia, gm. Stupca</u>		35/5	353	29423		Akt not. Rep. A 579/2002 24.01.2002r.
		<u>Kotunia, gm. Stupca</u>		65/1 58/5	491 216	29423		Akt not. Rep. A 587/2002 24.01.2002r.
		<u>Kotunia, gm. Stupca</u>		159/3 57/1 158/1	231 503 498	29423		Akt not. Rep. A 595/2002 24.01.2002r.
		<u>Kotunia, gm. Stupca</u>		119/1 19/5 20/1 19/3	464 144 173 192	29423		Akt not. Rep. A 604/2002 25.01.2002r.
		<u>Kotunia, gm. Stupca</u>		90/1 186/1 788/1	621 449 778	29423		Akt not. Rep. A 612/2002 25.01.2002r.

1	2	3	4	5	6	7	8	9
		<u>Kotunia, gm. Słupca</u>		190/1	316	29423		Akt not. Rep. A 620/2002 25.01.2002r.
		<u>Kotunia, gm. Słupca</u>		71/1 173/1 42/1	589 497 468	29423		Akt not. Rep. A 628/2002 25.01.2002r.
		<u>Kotunia, gm. Słupca</u>		17/1 116/3	199 235	29423		Akt not. Rep. A 636/2002 25.01.2002r.
		<u>Kotunia, gm. Słupca</u>		58/3 159/5	228 253	29423		Akt not. Rep. A 644/2002 25.01.2002r.
		<u>Kotunia, gm. Słupca</u>		69/1 170/1	415 373	29423		Akt not. Rep. A 652/2002 25.01.2002r.
		<u>Kotunia, gm. Słupca</u>		63/1 164/1	246 258	29423		Akt not. Rep. A 660/2002 25.01.2002r.
		<u>Kotunia, gm. Słupca</u>		2/1 5/1 100/1 183/1	191 198 221 264	29423		Akt not. Rep. A 668/2002 25.01.2002r.
		<u>Kotunia, gm. Słupca</u>		144/1	585	29423		Akt not. Rep. A 676/2002 25.01.2002r.
		<u>Ośno Górne, gm. Sompolno obszar wiejski</u> <b>wpis prawa własności</b>	Ośno Górne, ark. 1	145/1	100	48621	Droga wojewódzka Nr 269 Sompolno- Izbica Kujawska	77240/2/02 22.10.2002r.
		<u>Nowy Tomyśl</u> <b>wpis prawa własności</b>	Nowy Tomyśl, ark. 1	1243/1	40	27430	Droga wojewódzka Nr 307 Poznań- Buk- Opalenica- Bukowiec	77240/20/02 07.08.2002r.

1	2	3	4	5	6	7	8	9
		<u>Kotunia, gm. Stupca</u>		21/1 120/1	242 251	29423	Budowa drogi wojewódzkiej Nr 466 odcinek Stupca "Wezeł Stupca Autostrada A-2"	Akt not. Rep. A 714/2002 30.01.2002r.
		<u>Kotunia, gm. Stupca</u>		52/1 153/1 182/1 649/1 174/1 46/1 75/1	245 255 248 497 424 669 746	29423		Akt not. Rep. A 722/2002 30.01.2002r.
		<u>Kotunia, gm. Stupca</u>		786/1	1804	29423		Akt not. Rep. A 730/2002 30.01.2002r.
		<u>Kotunia, gm. Stupca</u>		3/1 101/1	199 215	29423		Akt not. Rep. A 738/2002 30.01.2002r.
		<u>Kotunia, gm. Stupca</u>		106/5	220	29423		Akt not. Rep. A 746/2002 30.01.2002r.
		<u>Kotunia, gm. Stupca</u>		80/1	386	29423		Akt not. Rep. A 756/2002 30.01.2002r.
		<u>Kotunia, gm. Stupca</u>		77/1 179/1	469 323	29423		Akt not. Rep. A 766/2002 30.01.2002r.
		<u>Kotunia, gm. Stupca</u>		74/1 176/1	395 297	29423		Akt not. Rep. A 773/2002 30.01.2002r.
		<u>Kotunia, gm. Stupca</u>		166/1 64/1 165/1 40/1 137/1	542 260 278 528 355	29423		Akt not. Rep. A 782/2002 30.01.2002r.

1	2	3	4	5	6	7	8	9
		<u>Katy</u>		13/1 63/1	261 245	29423		Akt not. Rep. A 790/2002 30.01.2002r.
		<u>Kotunia, gm. Stupca</u>		34/3 133/1	1010 717	29423		Akt not. Rep. A 798/2002 30.01.2002r.
		<u>Kotunia, gm. Stupca</u>		51/5 152/1	261 483	29423		Akt not. Rep. A 806/2002 30.01.2002r.
		<u>Kotunia, gm. Stupca</u>		10/1 108/1	465 451	29423		Akt not. Rep. A 814/2002 30.01.2002r.
		<u>Kotunia, gm. Stupca</u>		30/1	489	29423		Akt not. Rep. A 823/2002 30.01.2002r.
		<u>Kotunia, gm. Stupca</u>		61/1 62/1 73/1 175/1 659/1	240 227 405 308 255	29423		Akt not. Rep. A 834/2002 30.01.2002r.
		<u>Kotunia, gm. Stupca</u>		36/3 135/1	876 616	29423		Akt not. Rep. A 842/2002 30.01.2002r.
		<u>Kotunia, gm. Stupca</u>		169/1 68/1	340 336	29423		Akt not. Rep. A 850/2002 30.01.2002r.
		<u>Katy</u>		20/1 56/1	458 509	29423		Akt not. Rep. A 858/2002 30.01.2002r.

1	2	3	4	5	6	7	8	9
		<u>Kotunia, gm. Stupca</u>		60/1 161/1	241 268	29423		Akt not. Rep. A 866/2002 30.01.2002r.
		<u>Kotunia, gm. Stupca</u>		146/1 147/1 645/1 646/1 83/1 185/1 41/1	228 234 312 299 385 292 406	29423		Akt not. Rep. A 874/2002 30.01.2002r.
		<u>Wągrowiec</u> <u>Rgielsko</u>	Wągrowiec, ark. 64, 65, 54, 51	5178/2 5187/2 4079/2 4065/1 3841/2	13889 12896 1353 5496 7482	40584	Budowa III etapu obwodnicy przebiegającej od ulicy Gnieźnińskiej do ulicy Skockiej	Akt not. Rep. A 799/2002 31.01.2002r.
		<u>Krajanka, ul. Ks. Bol. Domańskiego</u> <b>wpis prawa własności</b>	Krajanka 86, ark. f	75/10	304	35781	Droga wojewódzka	Dec. podz. 07.02.2002r.
		<u>Krzyżowniki, gm. Kleszczewo</u> (karta nr 302, 06.02.2002r.) <b>wpis prawa własności</b>	Krzyżownik i, ark. 2	19/5	9712	35307	Droga wojewódzka Nr 434 Kostrzyn- Rawicz	77232/2/2002 28.05.2002r.
		<u>Wągrowiec, ul. Janowiecka</u> <b>wpis prawa własności</b>	Wągrowiec, ark. 22	2028/3	126	41853	Droga wojewódzka Nr 241 Sepólno Krajeńskie- Wągrowiec	77240/43/02 25.06.2002r.
		<u>Wysoczka, gm. Buk</u> <b>wpis prawa własności</b> <b>wpis prawa własności</b>	Buk, ark. 2	169	500	45197	Droga wojewódzka Nr 307 Poznań- Buk- Opalenica- Bukowiec	77240/44/02 27.06.2002r.
		<u>Wielowieś, gm. Sieroszewice</u> <b>wpis prawa własności</b>	Wielowieś, ark. 1	176 178 180 649/1	22 400 2700 246	73838	Droga wojewódzka Nr 450 Kalisz- Wyszanów- Wieruszów- Opatów	77240/45/02 27.06.2002r.
		<u>Wysoka</u> <b>wpis prawa własności</b>	Wysoka, ark. 3	279/9	242	19918	Droga wojewódzka Nr 190 Krajanka- Szamocin- Wysoka	RR.Ka- 77240/52/02 10.05.2002r. 77240/7/02 16.06.2002r.



1	2	3	4	5	6	7	8	9
		<u>Oborniki, ul. Lukowska</u> <b>wpis prawa własności</b>		926/1	550	17655	Utrzymanie drogi wojewódzkiej Nr 187 Pniewy- Murowana Goślina	Akt not. Rep. A 1513/2002 26.04.2002r.
		<u>Gostyń, ul. Wrocławska</u> <b>wpis prawa własności</b>	Gostyń, ark. 17	1619/3	68	34571	Droga wojewódzka Nr 434 Kostrzyń- Kórnik- Śrem- Kunow- Gostyń- Rawicz	77240/17/03 18.02.2003r.
		<u>Kotunia, gm. Słupca</u>		177/1	555	29423	Budowa drogi wojewódzkiej Nr 466 odcinek Słupca "Węzeł Słupca Autostrada A-2"	Akt not. Rep. A 3736/2002 16.05.2002r.
		<u>Kotunia, gm. Słupca</u>		59/1 160/1	258 271	29423		Akt not. Rep. A 3744/2002 16.05.2002r.
		<u>Kotunia, gm. Słupca</u>		78/1 180/1	411 264	29423		Akt not. Rep. A 3752/2002 16.05.2002r.
		<u>Kotunia, gm. Słupca</u>		55/1 156/1	Łącznie 473	29423		Akt not. Rep. A 3936/2002 21.05.2002r.
		<u>Kotunia, gm. Słupca</u>		787/1 91/1	1409 547	29423		Akt not. Rep. A 3944/2002 21.05.2002r.
		<u>Kotunia, gm. Słupca</u>		117/3	286	29423		Akt not. Rep. A 3953/2002 21.05.2002r.

1	2	3	4	5	6	7	8	9
		<u>Kotunia, gm. Stupca</u>		45/1	752	29423		Akt not. Rep. A 3961/2002 21.05.2002r.
		<u>Kotunia, gm. Stupca</u>		15/1 114/1	445 494	29423		Akt not. Rep. A 3979/2002 21.05.2002r.
		<u>Kotunia, gm. Stupca</u>		67/1 168/1	307 346	29423		Akt not. Rep. A 3987/2002 21.05.2002r.
		<u>Kotunia, gm. Stupca</u>		24/1 48/1 49/1	668 68 747	29423		Akt not. Rep. A 4024/2002 21.05.2002r.
		<u>Katv. gm. Stupca</u>		74/1 31/1 38/1 95/1 171/1 613/1 618/1 785/1 616/1	172 146 86 84 73 92 137 137 77	29423		Akt not. Rep. A 4156/2002 24.05.2002r.
		<u>Kotunia, gm. Stupca</u>		29/4	68	29423		Akt not. Rep. A 4164/2002 24.05.2002r.
		<u>Baranowo, gm. Tarnowo Podgórne</u> <b>wpis prawa własności</b>	Baranowo, ark. 7	688	1070	206552	Droga wojewódzka Nr 184 Wronki- Ostrog- Szamotuły- Przeźmierowo	77240/89/02 24.07.2002r.
		<u>Wystąpienie przez Zarząd Dróg Miejskich w Poznaniu- art. 73</u> <b>wpis prawa własności</b>	Lazarz, ark. 6	1/1	280	POIP/001 66207/6	Droga wojewódzka	77240/57/02 24.07.2002r.
		<u>Skórka, gm. Krajenka</u> <b>wpis prawa własności</b>	Skórka, ark. 1	164/28	2510	34211	Droga wojewódzka	Dec. podz. 06.05.2002r.
		<u>Skórka, gm. Krajenka</u> <b>wpis prawa własności</b>	Skórka, ark. 1	170/44	4583	35227	Droga wojewódzka	Dec. podz. 06.05.2002r.
		<u>Skórka, gm. Krajenka</u>	Skórka, ark. 1	173/27	2208	33365	Droga wojewódzka	Dec. podz. 20.05.2002r.

1	2	3	4	5	6	7	8	9
		<u>Skórka, gm. Krajenka</u> <b>wpis prawa własności</b>	Skórka, ark. 1	182/57	1663	34211	Droga wojewódzka	Dec. podz. 20.05.2002r.
		<u>Skórka, gm. Krajenka</u>	Skórka, ark. 1	348/11 349/3	124 519	20749	Droga wojewódzka	Dec. podz. 28.02.2002r.
		<u>Gólkowo i Kotunia, gm. Słupca</u>		53/1 154/1	242 243		Budowa drogi wojewódzkiej Nr 466 odcinek Słupca "Węzeł Słupca Autostrada A-2"	Akt not. Rep. A 4253/2002 28.05.2002r.
		<u>Kotunia, gm. Słupca</u>		658/1	267	29423		Akt not. Rep. A 4/2002 31.05.2002r.
		<u>Kotunia, gm. Słupca</u>		27/1	484			Akt not. Rep. A 11/2002 31.05.2002r.
		<u>Kotunia, gm. Słupca</u>		162/2	246			Akt not. Rep. A 18/2002 31.05.2002r.
		<u>Skórka, gm. Krajenka</u> <b>wpis prawa własności</b>	Skórka, ark. 1	184/61	5239	34211	Droga wojewódzka	Dec. podz. 29.05.2002r.
		<u>Kotunia, gm. Słupca</u> <b>wpis prawa własności</b>	Kotunia, ark. 1	118/1	547	30082	Budowa drogi wojewódzkiej Nr 466 odcinek Słupca "Węzeł Słupca Autostrada A-2"	Akt not. Rep. A 2714/2002 29.05.2002r.
		<u>Katry, gm. Słupca</u> <b>wpis prawa własności</b>	Katry, ark. 1	77/9	450	30083		Akt not. Rep. A 2721/2002 29.05.2002r.
		<u>Wysoczka, gm. Buk</u> <b>wpis prawa własności</b>	Wysoczka, ark. 3	229/1 229/2 224/1	355 624 289	44922	Droga wojewódzka Nr 307	Akt not. Rep. A 2707/2002 29.05.2002r.
		<u>Oborniki, ul. Powstańców Wlkp.</u> <b>wpis prawa własności</b>	Oborniki, ark. 23	1260/8	281	18592	Droga wojewódzka	Dec. podz. 30.07.2002r.
		<u>Sieraków</u> <b>wpis prawa własności</b>	Sieraków, ark. 1	50/24	1143	36451	Droga wojewódzka	Dec. podz. 28.08.2002r.
		<u>Sieraków</u> <b>wpis prawa własności</b>	Sieraków, ark. 1	31/4	544	36463	Droga wojewódzka	Dec. podz. 16.09.2002r.

1	2	3	4	5	6	7	8	9
		<u>Paproc, gm. Nowy Tomysl</u> (kata nr 321, 05.08.2002r.) <b><u>wpis prawa wlasnosci</u></b>	Paproc, ark. 3, 2	462/1 290/1 285/12 235/1 234/1 237/1 227/1 224/1 220/4 219/1	2160 1110 2238 2298 2273 993 4704 1976 1671 3528	19907	Droga wojewodzka Nr 308 Nowy Tomysl- Grodzisk- Kunowo	77232/23/02 09.08.2002r.
		<u>Nowy Tomysl</u> (kata nr 322, 05.08.2002r.) <b><u>wpis prawa wlasnosci</u></b>	Nowy Tomysl, ark. 9	1354/4 1349/1 1347/1 1346/1	186 1150 461 1893	19907	Droga wojewodzka Nr 305 Bolewice- Nowy Tomysl- Wolsztyn- Wschowa- Woroniniec	77232/24/02 09.08.2002r.
		<u>Paproc, gm. Nowy Tomysl</u> (kata nr 323, 05.08.2002r.) <b><u>wpis prawa wlasnosci</u></b>	Paproc, ark. 2	217/4	169	21349	Droga wojewodzka Nr 308 Nowy Tomysl- Grodzisk Wlkp.- Koscian- Kunowo	77232/22/02 09.08.2002r.
		<u>Nowy Tomysl</u> (kata nr 324, 05.08.2002r.) <b><u>wpis prawa wlasnosci</u></b>	Nowy Tomysl, ark. 14	1603 1604/4	2302 300	20598		77232/21/02 09.08.2002r.
		<u>Nowy Tomysl</u> (kata nr 325, 05.08.2002r.) <b><u>wpis prawa wlasnosci</u></b>	Nowy Tomysl, ark. 14	1424/1	1283	19709		77232/20/02 09.08.2002r.
		<u>Nowy Tomysl</u> (kata nr 326, 05.08.2002r.) <b><u>wpis prawa wlasnosci</u></b>	Nowy Tomysl, ark. 9, 14	1423 1348 1604/7	1024 1706 8409	21349		77232/19/02 09.08.2002r.
		<u>Paproc, gm. Nowy Tomysl</u> (kata nr 327, 05.08.2002r.) <b><u>wpis prawa wlasnosci</u></b>	Paproc, ark. 2, 13	221/1 289/2 241/1 285/9 293/1 295/1 215/9 1640	302 145 303 10844 424 11011 7932 2899	21349		77232/26/02 09.08.2002r.

1	2	3	4	5	6	7	8	9
		<u>Paproć, gm. Nowy Tomysl</u> (kata nr 328, 05.08.2002r.) <b>wpis prawa własności</b>	Paproć, ark. 1	176	34200	21349		77232/27/02 09.08.2002r.
		<u>Nowy Tomysl</u> (kata nr 329, 05.08.2002r.) <b>wpis prawa własności</b>	Nowy Tomysl, ark. 9	1358	14659	21349	Droga wojewódzka Nr 305 Bolewice- Nowy Tomysl- Wolsztyn- Wschowa- Woroniniec	77232/18/02 09.08.2002r.
		<u>Sekowo, gm. Nowy Tomysl</u> (kata nr 330, 05.08.2002r.) <b>wpis prawa własności</b>	Sekowo, ark. 1	165	50900	27348	Droga wojewódzka Nr 302 Zbrudzewo- Zbąszyń- Nowy Tomysl	77232/25/02 09.08.2002r.
		<u>Nowy Tomysl</u> (kata nr 333, 24.08.2002r.) <b>wpis prawa własności</b>	Nowy Tomysl, ark. 1	1422/1	399	20598	Droga wojewódzka Nr 305 Bolewice- Nowy Tomysl- Wolsztyn- Wschowa- Woroniniec	77232/29/02 26.08.2002r.
		<u>Sekowo, gm. Nowy Tomysl</u> (kata nr 334, 24.08.2002r.) <b>wpis prawa własności</b>	Sekowo, ark. 1	245/1 395/2	36 468	27348	Droga wojewódzka Nr 302 Zbrudzewo- Zbąszyń- Nowy Tomysl	77232/28/02 26.08.2002r.
		<u>Buk</u>	Buk, ark. 7	1221/3 1220/3	1652 66	42512 42273	Droga wojewódzka Nr 307- II etap	Akt not. Rep. A 9254/2002 19.08.2002r.
		<u>Wielka Wieś, gm. Buk</u>	Wielka Wieś, ark. 4	374/2	181	7042	Droga wojewódzka Nr 307- II etap	Akt not. Rep. A 9261/2002 19.08.2002r.
		<u>Wysoczka, gm. Buk</u>	Wysoczka, ark. 3	227/1	1156	21181	Droga wojewódzka Nr 307- II etap	Akt not. Rep. A 9268/2002 19.08.2002r.
		<u>Wysoczka, gm. Buk</u>	Wysoczka, ark. 3	223 226/1	52 734	21184	Droga wojewódzka Nr 307- II etap	Akt not. Rep. A 9275/2002 19.08.2002r.
		<u>Wysoczka, gm. Buk</u>	Wysoczka, ark. 3	228	70	21185	Droga wojewódzka Nr 307- II etap	Akt not. Rep. A 9282/2002 19.08.2002r.
		<u>Wysoczka, gm. Buk</u>	Wysoczka, ark. 3	221/1	2220	2137	Droga wojewódzka Nr 307- II etap	Akt not. Rep. A 9289/2002 19.08.2002r.

1	2	3	4	5	6	7	8	9
		<u>Wyszczka, gm. Buk</u> <u>Wielka Wieś, gm. Buk</u>	Wyszczka, ark. 3 Wielka Wieś, ark. 4	222/1 373/23	1363 9561	38289	Droga wojewódzka Nr 307- II etap	Akt not. Rep. A 9296/2002 19.08.2002r.
		<u>Wielka Wieś, gm. Buk</u>	Wielka Wieś, ark. 4	390/6 404/1	6784 2139	21352	Droga wojewódzka Nr 307- II etap	Akt not. Rep. A 9303/2002 19.08.2002r.
		<u>Wielka Wieś, gm. Buk</u>	Wielka Wieś, ark. 4	380/2	2849	6788	Droga wojewódzka Nr 307- II etap	Akt not. Rep. A 9309/2002 19.08.2002r.
		<u>Wielka Wieś, gm. Buk</u>	Wielka Wieś, ark. 4	379/10	4197	24280	Droga wojewódzka Nr 307- II etap	Akt not. Rep. A 9316/2002 19.08.2002r.
		<u>Wielka Wieś, gm. Buk</u>	Wielka Wieś, ark. 4	384/1	1961	10721	Droga wojewódzka Nr 307- II etap	Akt not. Rep. A 9323/2002 19.08.2002r.
		<u>Wyszczka, gm. Buk</u>	Wyszczka, ark. 3	231/1	416	4302	Droga wojewódzka Nr 307- II etap	Akt not. Rep. A 9330/2002 19.08.2002r.
		<u>Wielka Wieś, gm. Buk</u>	Wielka Wieś, ark. 4	386/1	1183	10646	Droga wojewódzka Nr 307- II etap	Akt not. Rep. A 9337/2002 19.08.2002r.
		<u>Wielka Wieś, gm. Buk</u>	Wielka Wieś, ark. 4	387/1	48	10085	Droga wojewódzka Nr 307- II etap	Akt not. Rep. A 9344/2002 19.08.2002r.
		<u>Wielka Wieś, gm. Buk</u>	Wielka Wieś, ark. 4	389/8	5107	13155	Droga wojewódzka Nr 307- II etap	Akt not. Rep. A 9351/2002 19.08.2002r.
		<u>Wielka Wieś, gm. Buk</u> <u>Buk</u>	Wielka Wieś, ark. 4 Buk, ark. 7	385/1 727/1 1226/5 1122/1	56 824 1290 37	29390 28444 34675 29757	Droga wojewódzka Nr 307- II etap	Akt not. Rep. A 9358/2002 19.08.2002r.
		<u>Wyszczka, gm. Buk</u>	Wyszczka, ark. 3	230/1	140	7018	Droga wojewódzka Nr 307- II etap	Akt not. Rep. A 4488/2002 20.08.2002r.

1	2	3	4	5	6	7	8	9
		<u>Wielka Wieś, gm. Buk</u>	Buk, ark. 7 Wielka Wieś, ark. 4 Wielka Wieś, ark. 4	1138/1 1137/1 408/2 382/1 701/1	2098 1071 11142 1979 5855	7145 7147 7432 7486 8735	Droga wojewódzka Nr 307- II etap  Droga wojewódzka Nr 307- II etap	Akt not. Rep. A 4494/2002 20.08.2002r.  Akt not. Rep. A 4500/2002 20.08.2002r.
		<u>Wielka Wieś, gm. Buk</u>	Wielka Wieś, ark. 4	1139/1	265	7899	Droga wojewódzka Nr 307- II etap	Akt not. Rep. A 4506/2002 20.08.2002r.
		<u>Wielka Wieś, gm. Buk</u>	Buk, ark. 7	1135/7	1445	25266	Droga wojewódzka Nr 307- II etap	Akt not. Rep. A 4512/2002 20.08.2002r.
		<u>Buk, ul. Dobieżynska</u>	Buk, ark. 7	1226/7	523	3454	Droga wojewódzka Nr 307- II etap	Akt not. Rep. A 4613/2002 26.08.2002r.
		<u>Wielka Wieś, gm. Buk</u>	Buk, ark. 7	372/1	4458	45243	Droga wojewódzka Nr 307- II etap	Akt not. Rep. A 9875/2002 28.08.2002r.
		<u>Wielka Wieś, gm. Buk</u> <b>wpis prawa własności- dz. 372/1</b>	Wielka Wieś, ark. 4	220	2114	21182	Droga wojewódzka Nr 307- II etap	12521/2002 25.11.2002r.
		<u>Wielka Wieś, gm. Buk</u> <b>wpis prawa własności</b>	Buk, ark. 7 Wielka Wieś, ark. 4	1130/9 403/9	7540 9051	1121 5288	Droga wojewódzka Nr 307- II etap	Akt not. Rep. A 9882/2002 28.08.2002r.
		Lubstów, gm. Sompolno (karta nr 320, 16.09.2002r.) <u>Sompolno</u>	Lubstów, ark. 7	18L/2	40700	45799	Droga wojewódzka Nr 266	
		<u>Sompolno</u>	Sompolno, ark.5	381/1	618	45668	Droga wojewódzka Nr 266- III etap	Akt not. Rep. A 1000/2002 19.09.2002r.
		<u>Sompolno</u>	Sompolno, ark.5	375/1	442	45668	Droga wojewódzka Nr 266- III etap	Akt not. Rep. A 1007/2002 19.09.2002r.

1	2	3	4	5	6	7	8	9
		<u>Sompolno</u>	Sompolno, ark.5	376/4 376/5	1666 717	45668	Droga wojewódzka Nr 266- III etap	Akt not. Rep. A 1014/2002 19.09.2002r.
		<u>Sompolno</u>	Sompolno, ark.5	371/1 401/1 327/1 377/3 327/2	786 1374 2110 1100 564	45668	Droga wojewódzka Nr 266- III etap	Akt not. Rep. A 1021/2002 19.09.2002r.
		<u>Chrzypsko Wielkie, gm. Chrzypsko Wielkie</u> <b>wpis prawa własności</b>	Chrzypsko Wielkie, ark. 2	280/1	67	36635	Droga wojewódzka Nr 186 Kwilcz- Wróblewo- Dobrojowo	77240/197/02 05.09.2003r.
		<u>Katv. gm. Słupca</u>	Katv, ark. 1	21/1 55/1	431 494	29423	Budowa drogi wojewódzkiej Nr 466 odcinek Słupca "Węzeł Słupca Autostrada A-2"	Akt not. Rep. A 7827/2002 10.10.2002r.
		<u>Kotunia, gm. Słupca</u>	Kotunia, ark. 1	54/1 155/1	249 241	29423	Budowa drogi wojewódzkiej Nr 466 odcinek Słupca "Węzeł Słupca Autostrada A-2"	Akt not. Rep. A 7835/2002 10.10.2002r.
		<u>Kotunia, gm. Słupca</u>	Kotunia, ark. 1	49/5	468	29423	Budowa drogi wojewódzkiej Nr 466 odcinek Słupca "Węzeł Słupca Autostrada A-2"	Akt not. Rep. A 7847/2002 10.10.2002r.
		<u>Katv. gm. Słupca</u>	Katv, ark. 1	33/1 39/1	218 262	29423	Budowa drogi wojewódzkiej Nr 466 odcinek Słupca "Węzeł Słupca Autostrada A-2"	Akt not. Rep. A 7855/2002 10.10.2002r.
		<u>Wielka Wieś, gm. Buk</u> <b>wpis prawa własności</b>	Wielka Wieś, ark. 4	407/2	8306	54114	Droga wojewódzka Nr 307- II etap	Akt not. Rep. A 5931/2002 16.10.2002r.
		<u>Sompolno</u>	Sompolno, ark. 7	666/1	2239	45668	Droga wojewódzka Nr 266- III etap	Akt not. Rep. A 1303/2002 18.10.2002r.
		<u>Sompolinek, gm. Sompolno</u>	Sompolinek ark. 1	71/1 71/2	1897 477	45668	Droga wojewódzka Nr 266- III etap	Akt not. Rep. A 1317/2002 18.10.2002r.
		<u>Sompolno</u>	Sompolno, ark. 5	402/1	826	45668	Droga wojewódzka Nr 266- III etap	Akt not. Rep. A 1324/2002 18.10.2002r.



1	2	3	4	5	6	7	8	9
		<u>Sompolno</u>	Sompolno, ark. 7	663/1	2071	45668	Droga wojewódzka Nr 266- III etap	Akt not. Rep. A 1331/2002 18.10.2002r.
		<u>Sompolno</u>	Sompolno, ark. 5	405/1	571	37797	Droga wojewódzka Nr 266- III etap	Akt not. Rep. A 1418/2002 29.10.2002r.
		<u>Sompolno</u>	Sompolno, ark. 7	656/1	272	18646	Droga wojewódzka Nr 266- III etap	Akt not. Rep. A 1425/2002 29.10.2002r.
		<u>Sompolno</u>	Sompolno, ark. 7	695/1 659/3	125 131	37527	Droga wojewódzka Nr 266- III etap	Akt not. Rep. A 1432/2002 29.10.2002r.
		<u>Sompolinek, gm. Sompolno</u>	Sompolinek ark. 1	74/3	1194	9212	Droga wojewódzka Nr 266- III etap	Akt not. Rep. A 1439/2002 29.10.2002r.
		<u>Sompolinek, gm. Sompolno</u>	Sompolinek ark. 1	72/1	1472	47640	Droga wojewódzka Nr 266- III etap	Akt not. Rep. A 1446/2002 29.10.2002r.
		<u>Sompolinek, gm. Sompolno</u>	Sompolinek ark. 1	74/6	2183	40286	Droga wojewódzka Nr 266- III etap	Akt not. Rep. A 1453/2002 29.10.2002r.
		<u>Golańcz</u> (karta nr 340, 12.11.2002r.) <b>wpis prawa własności</b>	Golańcz, ark. 16	712/1	2536	42239	Droga wojewódzka Nr 194 Wyrzysk- Golańcz- Morakowo	77232/37/02 19.02.2003r.
		<u>Kunowo, gm. Gostyń</u> (karta nr 341, 12.11.2002r.)- wniosek	Kunowo, ark. 1	49/5	42590	Brak	Droga wojewódzka Nr 434 Kostrzyn- Kórnik- Śrem- Kunowo- Gostyń Rawicz	77232/38/02 19.02.2003r.
		<u>Sompolno</u>	Sompolno, ark. 5	382/1 398/1	349 22	41680	Droga wojewódzka Nr 266- III etap	Akt not. Rep. A 1590/2002 19.11.2002r.
		<u>Sompolno</u>	Sompolno, ark. 5	328/1 329/1 373/1 374/1	390 136 247 345	33466	Droga wojewódzka Nr 266- III etap	Akt not. Rep. A 1597/2002 19.11.2002r.

1	2	3	4	5	6	7	8	9
		<u>Sompolno</u>	Sompolno, ark. 7	659/1	572	20840	Droga wojewódzka Nr 266- III etap	Akt not. Rep. A 1605/2002 19.11.2002r.
		<u>Sompolno</u>	Sompolno, ark. 5	379/1	730	4888	Droga wojewódzka Nr 266- III etap	Akt not. Rep. A 1612/2002 19.11.2002r.
		<u>Sompolno</u>	Sompolno, ark. 5	406/1	600		Droga wojewódzka Nr 266- III etap	Akt not. Rep. A 1619/2002 19.11.2002r.
		<u>Sompolno</u>	Sompolno, ark. 5	400/1 400/2	1505 1266	40811	Droga wojewódzka Nr 266- III etap	Akt not. Rep. A 1668/2002 22.11.2002r.
		<u>Sompolno</u>	Sompolno, ark. 5, ark. 7	407/1 410/1 655/1	694 4346 14	747	Droga wojewódzka Nr 266- III etap	Akt not. Rep. A 1675/2002 22.11.2002r.
		<u>Sompolno</u>	Sompolno, ark. 5	413/3	432	brak	Droga wojewódzka Nr 266- III etap	Akt not. Rep. A 1784/2002 02.12.2002r.
		<u>Sompolno</u>	Sompolno, ark. 7	667/1 667/2	999 468	28391	Droga wojewódzka Nr 266- III etap	Akt not. Rep. A 1791/2002 02.12.2002r.
		<u>Sompolno, Sompolinek</u>	Sompolno, ark. 7	658/1 660/1 696/1 668/1 668/2 664/3 664/6 693/1 670/1 77/1	245 905 133 1348 250 538 657 193 1333 341	46866 46866 46866 46866 46866 21733 21733 7724 7724 43921	Droga wojewódzka Nr 266- III etap	Akt not. Rep. A 1798/2002 02.12.2002r.
		<u>Sompolno</u>	Sompolinek ark. 1					
		<u>Sompolno</u>	Sompolno, ark. 5	380/1 380/3	445 229	20595	Droga wojewódzka Nr 266- III etap	Akt not. Rep. A 1805/2002 02.12.2002r.

1	2	3	4	5	6	7	8	9
		<u>Kunowo, gm. Gostyń</u> <u>wpis prawa własności</u>	Kunowo, ark. 1	55/1	443	34318	Droga wojewódzka Nr 434 Kostrzyn-Śrem-Rawicz	Akt not. Rep. A 5586/2002 03.12.2002r.
		<u>Kunowo, gm. Gostyń</u> <u>wpis prawa własności</u>	Kunowo, ark. 1	53/1	17	6781	Droga wojewódzka Nr 434 Kostrzyn-Śrem-Rawicz	Akt not. Rep. A 5659/2002 06.12.2002r.
		<u>Kunowo, gm. Gostyń</u> <u>wpis prawa własności</u>	Kunowo, ark. 1	52/1	11	34318	Droga wojewódzka Nr 434 Kostrzyn-Śrem-Rawicz	Akt not. Rep. A 5664/2002 06.12.2002r.
		<u>Kunowo, gm. Gostyń</u> <u>wpis prawa własności</u>	Kunowo, ark. 1	50/1	11	34318	Droga wojewódzka Nr 434 Kostrzyn-Śrem-Rawicz	Akt not. Rep. A 5669/2002 06.12.2002r.
		<u>Kunowo, gm. Gostyń</u> <u>wpis prawa własności</u>	Kunowo, ark. 1	51/1	11	34318	Droga wojewódzka Nr 434 Kostrzyn-Śrem-Rawicz	Akt not. Rep. A 5674/2002 06.12.2002r.
		<u>Kunowo, gm. Gostyń</u> <u>wpis prawa własności</u>	Kunowo, ark. 1	19/1	27	34318	Droga wojewódzka Nr 434 Kostrzyn-Śrem-Rawicz	Akt not. Rep. A 5679/2002 06.12.2002r.
		<u>Kunowo, gm. Gostyń</u> <u>wpis prawa własności</u>	Kunowo, ark. 1	56/1	5	34318	Droga wojewódzka Nr 434 Kostrzyn-Śrem-Rawicz	Akt not. Rep. A 5684/2002 06.12.2002r.
		<u>Kunowo, gm. Gostyń</u> <u>wpis prawa własności</u>	Kunowo, ark. 1	54/1	24	34318	Droga wojewódzka Nr 434 Kostrzyn-Śrem-Rawicz	Akt not. Rep. A 5689/2002 06.12.2002r.
		<u>Wągrowiec, ul. Janowiecka</u> <u>wpis prawa własności</u>	Wągrowiec, ark. 22	2027/1	73	50799	Droga wojewódzka Nr 195 Rogoźno-Wągrowiec	77240/206/02 17.09.2003r.
		<u>Śrem, ul. Piłsudskiego 13</u> <u>wpis prawa własności</u>	Śrem, ark. 15	1115/1	295	38134	Droga wojewódzka Nr 192 Kostrzyn-Kórnik-Śrem-Kunowo- Gostyń-Rawicz	77240/212/02 18.06.2003r.
		<u>Kalisz, ul. Czeszochowska</u> <u>wpis prawa własności</u>	092 Rypinek, ark. 1	15/12	7	58267	Droga wojewódzka Nr 450 Kalisz- Grabów n/ Prosną- Wieruszów-Opatów	RR.Ka- 77240/38/02 4.07.2002r.

1	2	3	4	5	6	7	8	9
		<u>Opalenica, ul. 5- Sycznia/ ul. Łąkowa- wpis prawa własności</u>	Opalenica, ark. 2, 3	73/32 73/33 73/34 73/35 73/36 73/37 180/6 180/7 180/8 180/9 181/5 181/6	1395 254 65 25 178 148 88 619 152 6257 154 56	27949		Dec. podz. 02.12.2002r.
		<u>Borowo, gm. Czempin- obszar wiejski (karta nr 345, 20.12.2002r.) wpis prawa własności</u>	Borowo, ark. 4	303 304	20020 2730	47343	Droga wojewódzka Nr 310 Głuchowo- Czempin- Śrem	77232/44/02 7.03.2003r.
		<u>Czempin miasto, ul. Rynek/ ul. Kościelna (karta nr 346, 20.12.2002r.) wpis prawa własności</u>	Czempin, ark. 2	236/1 274/3	2066 219	47340	Droga wojewódzka Nr 310 Głuchowo- Czempin- Śrem	77232/45/02 7.03.2003r.
		<u>Czempin, ul. Steszewska/ ul. Kościelna/ ul. 24 Sycznia/ ul. Swierczewskiego/ ul. Śremska (karta nr 347, 20.12.2002r.) wpis prawa własności</u>	Czempin, ark. 1, 2, 3, 4	6 137 238 240 273 379/1 621	2482 3912 129 124 4152 4972 3124	47340	Droga wojewódzka Nr 310 Głuchowo- Czempin- Śrem	77232/46/02 10.03.2003r.
		<u>Piechanin, gm. Czempin- obszar wiejski (karta nr 348, 20.12.2002r.) wpis prawa własności</u>	Piechanin, ark. 1	142 165 203/2	20500 9800 9560	47346	Droga wojewódzka Nr 310 Głuchowo- Czempin- Śrem	77232/47/02 12.03.2003r.
		<u>Głuchowo, gm. Czempin- obszar wiejski (karta nr 349, 20.12.2002r.) wpis prawa własności</u>	Głuchowo, ark. 1	124	18500	47345	Droga wojewódzka Nr 310 Głuchowo- Czempin- Śrem	77232/48/02 12.03.2003r.
		<u>Łuszkowo, gm. Krzywiń- obszar wiejski (karta nr 350, 20.12.2002r.) wpis prawa własności</u>	Łuszkowo, ark. 2	934 935	17800 10400	47344	Droga wojewódzka Nr 432 Leszno- Krzywiń- Śrem	77232/49/02 19.03.2003r.

1	2	3	4	5	6	7	8	9
		<u>Jerka, gm. Krzywiń- obszar wiejski</u> (karta nr 351, 20.12.2002r.) <b>wpis prawa własności</b>	Jerka, ark. 2, 3	516 517 900	1000 24200 26600	47341	Droga wojewódzka Nr 432 Leszno- Krzywiń- Śrem	77232/50/02 12.03.2003r.
		<u>Jerka, gm. Krzywiń- obszar wiejski</u> (karta nr 352, 20.12.2002r.) <b>wpis prawa własności</b>	Jerka, ark. 3	861/44	200	47341	Droga wojewódzka Nr 432 Leszno- Krzywiń- Śrem	77232/51/02 12.03.2003r.
		<u>Nowy Dwór, gm. Krzywiń- obszar wiejski</u> (karta nr 353, 20.12.2002r.) <b>wpis prawa własności</b>	Nowy Dwór, ark. 1	399	34938	47353	Droga wojewódzka Nr 432 Leszno- Krzywiń- Śrem	77232/52/02 14.03.2003r.
		<u>Powiercie Kolonia</u>	Powiercie Kolonia, ark. 1	14/4	72	27300	Budowa chodnika w ciągu drogi wojewódzkiej Nr 473 Kolo- Dąbie- Łask	Akt not. 3163/2004 30.06.2004r.- umowa warunkowa
		<u>Krzywiń, ul. Kosciańska/ ul. Leszczyńska</u> (karta nr 354, 20.12.2002r.) <b>wpis prawa własności</b>	Krzywiń, ark. 3, 2, 6, 8	237/2 993 1002 1017	10248 6921 4153 2314	47363	Droga wojewódzka Nr 432 Leszno- Krzywiń- Śrem	77232/53/02 14.03.2003r.
		<u>Czerwona Wieś, gm. Krzywiń- obszar wiejski</u> (karta nr 355, 20.12.2002r.) <b>wpis prawa własności</b>	Czerwona Wieś, ark. 2, 3	11/2 11/5 11/6 140 141 577 580 581	3800 333 42867 4400 11900 2100 8800 3100	47366	Droga wojewódzka Nr 432 Leszno- Krzywiń- Śrem	77232/54/02 17.03.2003r.
		<u>Czempin, ul. Krakowskie Przedmieście/ ul. 24 Sycznia</u> (karta nr 356, 20.12.2002r.) <b>wpis prawa własności</b>	Czempin, ark. 1, 2	87 88	8104 221	47916	Droga wojewódzka Nr 311 Kawczyn- Czempin	77232/55/02 14.03.2003r.
		<u>Piotrkowice, gm. Czempin- obszar wiejski</u> (karta nr 357, 20.12.2002r.) <b>wpis prawa własności</b>	Piotrkowice ark. 1	29/1 29/2 80/3 80/4 133/2 133/3	600 4200 1000 23100 300 4600	47369	Droga wojewódzka Nr 311 Kawczyn- Czempin	77232/56/02 12.03.2003r.

1	2	3	4	5	6	7	8	9
		<u>Jasień, gm. Czempin- obszar wiejski</u> (karta nr 358, 20.12.2002r.) <b>wpis prawa własności</b>	Jasień, ark. 1	115/1 115/2	300 28500	47371	Droga wojewódzka Nr 311 Kawczyn- Czempin	77232/57/02 17.03.2003r.
		<u>Kawczyn, gm. Kawczyn- obszar wiejski</u> (karta nr 359, 20.12.2002r.) <b>wpis prawa własności</b>	Kawczyn, ark. 1	136/1 141/4 174	117 100 7800	47368	Droga wojewódzka Nr 311 Kawczyn- Czempin	77232/58/02 19.03.2003r.
		<u>Siepienko, gm. Kościan- obszar wiejski</u> (karta nr 360, 20.12.2002r.) <b>wpis prawa własności</b>	Siepienko, ark. 1	206	38800	47367	Droga wojewódzka Nr 308 Nowy Tomyśl- Grodzisk Wilkp.- Kościan- Kunowo	77232/59/02 11.04.2003r.
		<u>Bonikowo, gm. Kościan- obszar wiejski</u> (karta nr 361, 20.12.2002r.) <b>wpis prawa własności</b>	Bonikowo, ark. 2	133 194	49800 15400	47365	Droga wojewódzka Nr 308 Nowy Tomyśl- Grodzisk Wilkp.- Kościan- Kunowo	77232/60/02 19.03.2003r.
		<u>Kielczewo, gm. Kościan- obszar wiejski</u> (karta nr 362, 20.12.2002r.) <b>wpis prawa własności</b>	Kielczewo, ark. 2, 3	484 740	31000 14000	47360	Droga wojewódzka Nr 308 Nowy Tomyśl- Grodzisk Wilkp.- Kościan- Kunowo	77232/61/02 20.03.2003r.
		<u>Kościan, ul. Grodziska/ ul. Gostyniska</u> (karta nr 363, 20.12.2002r.) <b>wpis prawa własności</b>	Kościan, ark. 23, 26, 34, 36, 38	2360 2625 3335 3373 3415	5298 7171 6096 6511 8482	47364	Droga wojewódzka Nr 308 Nowy Tomyśl- Grodzisk Wilkp.- Kościan- Kunowo	77232/62/02 24.03.2003r.
		<u>Nowy Lubosz, gm. Kościan- obszar wiejski</u> (karta nr 364, 20.12.2002r.) <b>wpis prawa własności</b>	Nowy Lubosz, ark. 1	295	16300	47362	Droga wojewódzka Nr 308 Nowy Tomyśl- Grodzisk Wilkp.- Kościan- Kunowo	77232/63/02 20.03.2003r.
		<u>Kurza Góra, gm. Kościan- obszar wiejski</u> (karta nr 365, 20.12.2002r.) <b>wpis prawa własności</b>	Kurza Góra, ark. 2, 5	424/1 441	17000 8900	47359	Droga wojewódzka Nr 308 Nowy Tomyśl- Grodzisk Wilkp.- Kościan- Kunowo	77232/64/02 20.03.2003r.
		<u>Racot, gm. Kościan- obszar wiejski</u> (karta nr 366, 20.12.2002r.) <b>wpis prawa własności</b>	Racot, ark. 1	55/1 193 317	90 35800 30800	47361	Droga wojewódzka Nr 308 Nowy Tomyśl- Grodzisk Wilkp.- Kościan- Kunowo	77232/65/02 20.03.2003r.
		<u>Katarzynin, gm. Kościan- obszar wiejski</u> (karta nr 367, 20.12.2002r.) <b>wpis prawa własności</b>	Katarzynin, ark. 1	39 40	10761 9467	47357	Droga wojewódzka Nr 308 Nowy Tomyśl- Grodzisk Wilkp.- Kościan- Kunowo	77232/66/02 24.03.2003r.
		<u>Choryń, gm. Kościan- obszar wiejski</u> (karta nr 368, 20.12.2002r.) <b>wpis prawa własności</b>	Choryń, ark. 1	104	55700	47358	Droga wojewódzka Nr 308 Nowy Tomyśl- Grodzisk Wilkp.- Kościan- Kunowo	77232/67/02 21.03.2003r.

1	2	3	4	5	6	7	8	9
		<u>Rogaczewo Male, gm. Krzywiń- obszar wiejski</u> (karta nr 369, 20.12.2002r.) <b>wpis prawa własności</b>	Rogaczewo Male, ark. 1	13	25400	47342	Droga wojewódzka Nr 308 Nowy Tomysł- Grodzisk Wilkp.- Kościan- Kunowo	77232/68/02 21.03.2003r.
		<u>Kopaszewo, gm. Krzywiń- obszar wiejski</u> (karta nr 370, 20.12.2002r.) <b>wpis prawa własności</b>	Kopaszewo, ark. 1, 2	10/5 189	19200 28700	47352	Droga wojewódzka Nr 308 Nowy Tomysł- Grodzisk Wilkp.- Kościan- Kunowo	77232/69/02 21.03.2003r.
		<u>Jerka, gm. Krzywiń- obszar wiejski</u> (karta nr 371, 20.12.2002r.) <b>wpis prawa własności</b>	Jerka, ark. 2, 3	484 485 674 863	6900 20500 14800 4000	47341	Droga wojewódzka Nr 308 Nowy Tomysł- Grodzisk Wilkp.- Kościan- Kunowo	77232/70/02 21.03.2003r.
		<u>Gierlachowo, gm. Krzywiń- obszar wiejski</u> (karta nr 372, 20.12.2002r.) <b>wpis prawa własności</b>	Gierlachowo, ark. 1	448	31300	47351	Droga wojewódzka Nr 308 Nowy Tomysł- Grodzisk Wilkp.- Kościan- Kunowo	77232/71/02 24.03.2003r.
		<u>Nowy Dwór, gm. Krzywiń- obszar wiejski</u> (karta nr 373, 20.12.2002r.) <b>wpis prawa własności</b>	Nowy Dwór, ark. 5	285	21110	47353	Droga wojewódzka Nr 308 Nowy Tomysł- Grodzisk Wilkp.- Kościan- Kunowo	77232/72/02 24.03.2003r.
		<u>Lubiń, gm. Krzywiń- obszar wiejski</u> (karta nr 374, 20.12.2002r.) <b>wpis prawa własności</b>	Lubiń, ark. 1, 2	75 504 638	16600 25200 9300	47349	Droga wojewódzka Nr 308 Nowy Tomysł- Grodzisk Wilkp.- Kościan- Kunowo	77232/73/02 24.03.2003r.
		<u>Bielewo, gm. Krzywiń- obszar wiejski</u> (karta nr 375, 20.12.2002r.) <b>wpis prawa własności</b>	Bielewo, ark. 1, 3	177 225 623	5300 10800 24400	47350	Droga wojewódzka Nr 308 Nowy Tomysł- Grodzisk Wilkp.- Kościan- Kunowo	77232/74/02 24.03.2003r.
		Wystąpienie przez Zarząd Dróg Miejskich w Poznaniu- art. 73- Poznań, ul. Bukowska	Ławica, ark. 4	150/5	14		Droga wojewódzka	
		<u>Manieczki, gm. Brodnica</u> (karta nr 379, 17.02.2003r.) <b>wpis prawa własności</b>	Manieczki, ark. 1	18	29000	38435	Droga wojewódzka Nr 310 Głuchowo- Czempin- Srem	77232/4/03 7.03.2003r.
		<u>Brudzewo, gm. Strzałkowo</u> (karta nr 380, 17.02.2003r.) <b>wpis prawa własności</b>	Brudzewo, ark. 1, 2	209 242 398	5000 21400 21400	31428	Droga wojewódzka Nr 260 Gmieźno- Witkowo- Wólka	77232/3/03 5.03.2003r.
		<u>Brudzewo, gm. Strzałkowo</u> (karta nr 381, 17.02.2003r.) <b>wpis prawa własności</b>	Brudzewo, ark. 3	452	15200	31428	Droga wojewódzka Nr 260 Gmieźno- Witkowo- Wólka	77232/20/03 28.08.2003r.

1	2	3	4	5	6	7	8	9
		<u>Staw, gm. Strzałkowo</u> (karta nr 382, 17.02.2003r.) <b>wpis prawa własności</b>	Staw, ark. 1	251	18000	31738	Droga wojewódzka Nr 260 Gmieźno- Witkowo- Wólka	77232/21/03 28.08.2003r.
		<u>Wólka, gm. Strzałkowo</u> (karta nr 383, 17.02.2003r.) <b>wpis prawa własności</b>	Wólka, ark. 1	145/1	16600	31429	Droga wojewódzka Nr 260 Gmieźno- Witkowo- Wólka	77232/2/03 5.03.2003r.
		<u>Izdebno, gm. Ostrowite</u> (karta nr 384, 17.02.2003r.) <b>wpis prawa własności</b>	Izdebno, ark. 1	106	26200	29749	Droga wojewódzka Nr 263 Słupca- Ślesin- Sompolno	77232/1/03 5.03.2003r.
		Szysławo, gm. Ostrowite (karta nr 385, 17.02.2003r.)	Szysławo, ark. 1, 2	109 259	35100 25500	Brak	Droga wojewódzka Nr 263 Słupca- Ślesin- Sompolno	
		<u>Stara Olszyna, gm. Ostrowite</u> (karta nr 386, 17.02.2003r.) <b>wpis prawa własności</b>	Stara Olszyna, ark. 1	237	27800	29747	Droga wojewódzka Nr 263 Słupca- Ślesin- Sompolno	77232/9/03 6.03.2003r.
		<u>Drażna, gm. Słupca</u> (karta nr 387, 17.02.2003r.) <b>wpis prawa własności</b>	Drażna, ark. 1	33	27400	27265	Droga wojewódzka Nr 263 Słupca- Ślesin- Sompolno	77232/10/03 6.03.2003r.
		<u>Żelazków, gm. Słupca</u> (karta nr 388, 17.02.2003r.) <b>wpis prawa własności</b>	Żelazków, ark. 1	4 20	5100 5600	27268	Droga wojewódzka Nr 263 Słupca- Ślesin- Sompolno	77232/11/03 6.03.2003r.
		<u>Młodojowo, gm. Słupca</u> (karta nr 389, 17.02.2003r.) <b>wpis prawa własności</b>	Młodojowo, ark. 3	697 783	10000 33400	27258	Droga wojewódzka Nr 263 Słupca- Ślesin- Sompolno	77232/12/03 7.03.2003r.
		<u>Koszuty Parcele, gm. Słupca</u> (karta nr 390, 17.02.2003r.) <b>wpis prawa własności</b>	Koszuty Parcele, ark. 1	235	11400	27252	Droga wojewódzka Nr 263 Słupca- Ślesin- Sompolno	77232/13/03 5.03.2003r.
		<u>Koszuty Duże, gm. Słupca</u> (karta nr 391, 17.02.2003r.)- <u>wniosek</u>	Koszuty Duże, ark. 1	140/2	36400	27253	Droga wojewódzka Nr 263 Słupca- Ślesin- Sompolno	77232/14/03 6.03.2003r.
		<u>Śługocin, gm. Łądek</u> (karta nr 392, 17.02.2003r.)- <u>wniosek</u>	Śługocin, ark. 1	413/6	21548	28522	Droga wojewódzka Nr 467 Ciążen- Golina	77232/15/03 6.03.2003r.
		<u>Śługocin, gm. Łądek</u> (karta nr 393, 17.02.2003r.)	Śługocin, ark. 1	413/8 413/10	98 786	28275	Droga wojewódzka Nr 467 Ciążen- Golina	77232/16/03 7.03.2003r.



1	2	3	4	5	6	7	8	9
		<u>Ratyni, gm. Łądek</u> (karta nr 394, 17.02.2003r.)- <u>wniosek</u>	Ratyni, ark. 2	303	38900	28526	Droga wojewódzka Nr 467 Ciążęń- Golina	77232/17/03 24.10.2003r.
		<u>Dolany, gm. Łądek</u> (karta nr 395, 17.02.2003r.)- <u>wniosek</u>	Dolany, ark. 2	486	25700	28530	Droga wojewódzka Nr 467 Ciążęń- Golina	77232/18/03 7.03.2003r.
		Łądek, gm. Łądek (karta nr 396, 17.02.2003r.)	Łądek, ark. 2	601/2	8100	Brak	Droga wojewódzka Nr 467 Ciążęń- Golina	
		<u>Łądek, gm. Łądek</u> (karta nr 397, 17.02.2003r.)- <u>wniosek</u>	Łądek, ark. 2	520 603	15100 12400	28524	Droga wojewódzka Nr 467 Ciążęń- Golina	77232/6/03 5.03.2003r.
		Łądek, gm. Łądek (karta nr 398, 17.02.2003r.)	Łądek, ark. 2	149 484	18600 18600	Brak	Droga wojewódzka Nr 467 Ciążęń- Golina	
		<u>Ciążeń Wschód, gm. Łądek</u> (karta nr 399, 17.02.2003r.)- <u>wniosek</u>	Ciążeń Wschód, ark. 2	513	35500	28528	Droga wojewódzka Nr 467 Ciążęń- Golina	77232/5/03 5.03.2003r.
		Policko, gm. Łądek (karta nr 400, 17.02.2003r.)	Policko, ark. 1	125	28800	Brak	Droga wojewódzka Nr 467 Ciążęń- Golina	
		<u>Czacz, gm. Śmigiel- obszar wiejski</u> (karta nr 401, 17.02.2003r.) <b>wpis prawa własności</b>	Czacz, ark. 3	503/2	6200	47137	Droga wojewódzka Nr 312 Rakoniewice- Czacz	77232/8/03 5.03.2003r.
		Czacz, gm. Śmigiel- obszar wiejski (karta nr 402, 17.02.2003r.)	Czacz, ark. 1, 2	63 350	22700 17500	Brak	Droga wojewódzka Nr 312 Rakoniewice- Czacz	
		Karśnice, gm. Śmigiel- obszar wiejski (karta nr 403, 17.02.2003r.)	Karśnice, ark. 1, 2	211 295 636	10800 19900 14200	Brak	Droga wojewódzka Nr 312 Rakoniewice- Czacz	
		<u>Turek</u> <b>wpis prawa własności</b>	Turek, ark. 2	69/1	98	41291	Droga wojewódzka Nr 470 Koscielce- Turek- Kalisz	77240/2b/03 17.06.2003r.
		<u>Turek</u> <b>wpis prawa własności</b>	Turek, ark. 2	70/1	76	41294	Droga wojewódzka Nr 470 Koscielce- Turek- Kalisz	77240/2a/03 30.04.2003r.

1	2	3	4	5	6	7	8	9
		<u>Sompolno, gm. Sompolno</u>	Sompolno, ark. 7	657/1	208	30163	Droga wojewódzka Nr 266- III etap	Akt not. Rep. A 455/2003 07.02.2003r.
		<u>Sompolno, gm. Sompolno</u>	Sompolno, ark. 5	403/1	537	25402	Droga wojewódzka Nr 266- III etap	Akt not. Rep. A 462/2003 07.02.2003r.
		<u>Sompolinek, gm. Sompolno</u>	Sompolinek ark. 1	74/4	358	9212	Droga wojewódzka Nr 266- III etap	Akt not. Rep. A 469/2003 07.02.2003r.
		<u>Kotunia</u>	Kotunia, ark. 1	96/1 188/1	366 285	20901	Droga wojewódzka Nr 466- odcinek Słupca "Węzeł Słupca Autostrada A- 2"	Akt not. Rep. A 537/2003 10.02.2003r.
		<u>Szamotuły</u>	Szamotuły, ark. 26	3630/4	2643	21831	Droga wojewódzka Nr 184 i Nr 187	Dec. podz. 10.02.2003r.
		<u>Steszew, ul. Bukowska</u> (karta nr 404, 17.02.2003r.) <b>wpis prawa własności</b>	01 Steszew, ark. 11	1424/2	11737	45728	Droga wojewódzka Nr 306 Lipnica- Wilczyzna- Buk- Steszew	77232/7/03 05.03.2003r.
		<u>Borzykowo, gm. Kolačzkowo</u> (karta nr 405, 17.02.2003r.) <b>wpis prawa własności</b>	Borzykowo, ark. 1	247 51/1	10800 30658	32824	Droga wojewódzka Nr 442 Września- Pызdry- Gizałki- Kalisz	77232/30/03 15.05.2003r.
		<u>Kolačzkowo, gm. Kolačzkowo</u> (karta nr 406, 17.02.2003r.) <b>wpis prawa własności</b>	Kolačzkow o, ark. 3	73 94	10800 2100	32823	Droga wojewódzka Nr 442 Września- Pызdry- Gizałki- Kalisz	77232/29/03 15.05.2003r.
		<u>Skoki</u> (karta nr 407, 17.02.2003r.) <b>wpis prawa własności</b>	Skoki, ark. 17	1319	1938	51537	Droga wojewódzka Nr 196 Poznań- Murowana Goślina- Wągrowiec	77232/19/03 24.03.2003r.
		<u>Paproc, gm. Nowy Tomysł</u> <b>wpis prawa własności</b>	Paproc, ark. 1	27/3	240	21349	Droga wojewódzka Nr 308 Nowy Tomysł- Grodzisk Wilk.- Kościan- Kunowo	77240/70/03 14.04.2003r.
		<u>Kazimierz Biskupi, ul. Konitska</u> Wystąpienie z dnia 24.03.2003r.- wniosek	Kazimierz Biskupi, ark. 3	463/2	16	Brak	Droga wojewódzka Nr 264 Klęczew- Konin	77240/6/03 23.09.2003r.
		<u>Ośno Górne, gm. Sompolno</u> <b>wpis prawa własności</b>	Ośno Górne, ark. 1	144/1 179/1	100 200	48621	Droga wojewódzka Nr 269 Sompolno- Izbica Kujawska	77240/4/03 30.04.2003r.

1	2	3	4	5	6	7	8	9
		<u>Lubstów, gm. Sompolno</u> <u>wpis prawa własności</u>	Lubstów, ark. 1, 2	7/1 63/2 65/2 66/4	100 700 300 1300	49187	Droga wojewódzka Nr 266 Ciechocinek- Służewo- Radziejów- Sompolno- Konin	77240/5/03 30.04.2003r.
		<u>Rogalinek</u> <u>wpis prawa własności</u>	20 Rogalinek, ark. 2	116	100	38518	Droga wojewódzka Nr 431 Stęszew- Mosina- Kórnik	77240/87/03 30.09.2003r.
		<u>Rogalinek</u> <u>wpis prawa własności</u>	20 Rogalinek, ark. 2	136	1400	38518	Droga wojewódzka Nr 431 Stęszew- Mosina- Kórnik	77240/88/03 30.09.2003r.
		<u>Rogalinek</u> <u>wpis prawa własności</u>	20 Rogalinek, ark. 2	148	1208	38518	Droga wojewódzka Nr 431 Stęszew- Mosina- Kórnik	77240/89/03 30.09.2003r.
		<u>Rogalinek</u> <u>wpis prawa własności</u>	20 Rogalinek, ark. 2	296	1300	38518	Droga wojewódzka Nr 431 Stęszew- Mosina- Kórnik	77240/90/03 02.02.2005r.
		<u>Rogalinek</u> <u>wpis prawa własności</u>	20 Rogalinek, ark. 2	344	1600	38518	Droga wojewódzka Nr 431 Stęszew- Mosina- Kórnik	77240/91/03 26.11.2003r.
		<u>Rogalinek</u> <u>wpis prawa własności</u>	20 Rogalinek, ark. 2	360	907	38518	Droga wojewódzka Nr 431 Stęszew- Mosina- Kórnik	77240/92/03 30.09.2003r.
		<u>Rogalinek</u> <u>wpis prawa własności</u>	20 Rogalinek, ark. 2	530	500	38518	Droga wojewódzka Nr 431 Stęszew- Mosina- Kórnik	77240/93/03 30.09.2003r.
		<u>Rogalinek</u> <u>wpis prawa własności</u>	20 Rogalinek, ark. 2	539	1800	38518	Droga wojewódzka Nr 431 Stęszew- Mosina- Kórnik	77240/94/03 30.09.2003r.
		<u>Rogalinek</u> <u>wpis prawa własności</u>	20 Rogalinek, ark. 2	594	1200	38518	Droga wojewódzka Nr 431 Stęszew- Mosina- Kórnik	77240/95/03 30.09.2003r.
		<u>Pniewy</u> ( karta nr 408, 08.04.2003r.) <u>wpis prawa własności</u>	Pniewy, ark. 5, 6	902 919	6932 13834	49066	Droga wojewódzka Nr 187 Pniewy- Oborniki- Murowana Goślina	77232/33/03 24.07.2003r.

1	2	3	4	5	6	7	8	9
		<u>Lubstów, gm. Sompolno</u> (karta nr 409, 08.04.2003r.)	Lubstów, ark. 1	66	22700	Brak	Droga wojewódzka Nr 266 Ciechocinek- Służewo- Radziejów- Sompolno- Konin	77232/34/03 20.05.2003r.
		<u>Rogalinek, gm. Mosina</u> (karta nr 410, 08.04.2003r.) <b>wpis prawa własności</b>	Rogalinek, ark. 2	114	300	38098	Droga wojewódzka Nr 431 Stęszew- Mosina- Kórnik	77232/35/03 18.04.2003r.
		Rogalinek, gm. Mosina (karta nr 411, 08.04.2003r.)	Rogalinek, ark. 2	372	200	Brak	Droga wojewódzka Nr 431 Stęszew- Mosina- Kórnik	
		<u>Rogalinek, gm. Mosina</u> (karta nr 412, 08.04.2003r.) <b>wpis prawa własności</b>	Rogalinek, ark. 2	540	900	38098	Droga wojewódzka Nr 431 Stęszew- Mosina- Kórnik	77232/37/03 18.04.2003r.
		<u>Rogalinek, gm. Mosina</u> (karta nr 413, 08.04.2003r.) <b>wpis prawa własności</b>	Rogalinek, ark. 2	341	2800	38098	Droga wojewódzka Nr 431 Stęszew- Mosina- Kórnik	77232/38/03 18.04.2003r.
		<u>Rogalinek, gm. Mosina</u> (karta nr 414, 08.04.2003r.) <b>wpis prawa własności</b>	Rogalinek, ark. 2	584 599	300 400	38098	Droga wojewódzka Nr 431 Stęszew- Mosina- Kórnik	77232/39/03 18.04.2003r.
		<u>Nowy Tomysł</u> <b>wpis prawa własności</b>	Nowy Tomysł, ark. 16	1619/4	10065	27786	Droga wojewódzka- obwodnica	Dec. podz. z 09.04.2003r.
		<u>Kołaczkowo</u> <b>wpis prawa własności</b>	Kołaczkow o, ark. 2	41/1	37	10781	Droga wojewódzka Nr 442 Września- Pызdry- Gizałki- Kalisz	77240/111/03 13.10.2003r.
		<u>Kołaczkowo</u> Wystąpienie z dnia 28.04.2003r.- wniosek	Kołaczkow o, ark. 2	50/1	122	4307	Droga wojewódzka Nr 442 Września- Pызdry- Gizałki- Kalisz	77240/112/03 13.10.2003r.
		<u>Kołaczkowo</u> Wystąpienie z dnia 28.04.2003r.- wniosek	Kołaczkow o, ark. 2	61/1	134	11516	Droga wojewódzka Nr 442 Września- Pызdry- Gizałki- Kalisz	77240/113/03 13.10.2003r.
		<u>Kołaczkowo</u> Wystąpienie z dnia 28.04.2003r.- wniosek	Kołaczkow o, ark. 7	254/3 254/5	10 145	11133	Droga wojewódzka Nr 442 Września- Pызdry- Gizałki- Kalisz	77240/115/03 03.11.2003r.
		<u>Kołaczkowo</u> Wystąpienie z dnia 28.04.2003r.- wniosek	Kołaczkow o, ark. 7	255/1	317	13742	Droga wojewódzka Nr 442 Września- Pызdry- Gizałki- Kalisz	77240/116/03 13.10.2003r.

1	2	3	4	5	6	7	8	9
		<u>Kolaczkowo, gm. Kolaczkowo</u> (karta nr 415, 29.04.2003)	Kolaczkowo, o, ark. 2, 7	60 234	13200 19100	27509	Droga wojewódzka Nr 442 Września- Pyzdry- Gizałki- Kalisz	77232/40/03 28.05.2003r.
		<u>Grabów nad Prosną</u> (karta nr 416, 29.04.2003r.) <b>wpis prawa własności</b> <u>Pniewy</u>	Miasto Grabów, ark. 8  Pniewy	520  558/2 562/2 558/1	2921  15 48 19	43382  19723 19723 27530	Droga wojewódzka Nr 447 Antonin- Grabów  Droga wojewódzka Nr 187	77232/41/03 28.05.2003r.  Akt not. Rep. A 17639/2004 21.10.2004r.
		<u>Grabów nad Prosną</u> (karta nr 417, 29.04.2003r.) <b>wpis prawa własności</b>	Miasto Grabów, ark. 5, 7	291 476	8885 5965	43382	Droga wojewódzka Nr 449 Syców- Ostrzeszów- Błaszki	77232/42/03 28.05.2003r.
		<u>Grabów nad Prosną</u> (karta nr 418, 29.04.2003r.) <b>wpis prawa własności</b>	Miasto Grabów, ark. 12	607	14096	43382	Droga wojewódzka Nr 450 Kalisz- Grabów nad Prosną- Wyzanów- Wieruszów- Opatów	77232/43/03 28.05.2003r.
		<u>Kolaczkowo</u> Wystąpienie z dnia 30.05.2003r.- wniosek	Kolaczkowo o, ark. 2	49/5	5	4311	Droga wojewódzka Nr 442 Września- Pyzdry- Gizałki- Kalisz	77240/125/03 10.10.2003r.
		<u>Kolaczkowo</u> Wystąpienie z dnia 30.05.2003r.- wniosek	Kolaczkowo o, ark. 2	48/1	38	13223	Droga wojewódzka Nr 442 Września- Pyzdry- Gizałki- Kalisz	77240/126/03 10.10.2003r.
		<u>Kolaczkowo</u> Wystąpienie z dnia 30.05.2003r.- wniosek	Kolaczkowo o, ark. 2	49/3	19	28102	Droga wojewódzka Nr 442 Września- Pyzdry- Gizałki- Kalisz	77240/127/03 10.10.2003r.
		<u>Kolaczkowo</u> Wystąpienie z dnia 30.05.2003r.- wniosek	Kolaczkowo o, ark. 2	62/7 62/9	5 34	5662	Droga wojewódzka Nr 442 Września- Pyzdry- Gizałki- Kalisz	77240/128/03 08.10.2003r.
		<u>Kolaczkowo</u> Wystąpienie z dnia 30.05.2003r.- wniosek	Kolaczkowo o, ark. 2	63/1	64	7350	Droga wojewódzka Nr 442 Września- Pyzdry- Gizałki- Kalisz	77240/129/03 08.10.2003r.
		<u>Szamotoły, ul. B. Chrobrego</u> <b>wpis prawa własności</b>	Szamotoły	3746/2	144	38552	Droga wojewódzka	Dec. podz. z 21.05.2003r.
		<u>Sompolno, gm. Sompolno</u> <b>wpis prawa własności</b>	Sompolno, ark. 7	671/1 697/1	1392 2471	48671	Budowa obwodnicy miasta Sompolno- ulica zbiorcza transzytowa- III etap	Akt not. Rep A 520/2003 27.01.2003r.

1	2	3	4	5	6	7	8	9
		<u>Sompolno, gm. Sompolno</u>	Sompolno, ark. 7	662/1	909	30710	Budowa obwodnicy miasta Sompolno- ulica zbiorcza tranzytowa- III etap	Akt not. Rep A 2076/2003 17.06.2003r.
		<u>Sompolno, gm. Sompolno</u>	Sompolno, ark. 5	399/1	1175	45063	Budowa obwodnicy miasta Sompolno- ulica zbiorcza tranzytowa- III etap	Akt not. Rep A 2069/2003 17.06.2003r.
		<u>Szamotoły</u> <b>wpis prawa własności</b>	Szamotoły, ark. 7	4129/4	205	38552	Droga wojewódzka	Dec. podz. 19.06.2003r.
		<u>Kotunia</u>	Kotunia, ark. 1	30/3 30/4	1149	brak	Droga wojewódzka Nr 466- odcinek Słupca” Wezeł Słupca Autostrada A-2”	Akt not. Rep A 3355/2003 25.06.2003r.
		<u>Kotunia</u>	Kotunia, ark. 1	29/6	417	21149	Droga wojewódzka Nr 466- odcinek Słupca” Wezeł Słupca Autostrada A-2”	Akt not. Rep A 3453/2003 27.06.2003r.
		<u>Czempin, ul. Steszewska 7</u> <b>wpis prawa własności</b>	Czempin, ark. 2	113	128	48357	Droga wojewódzka Nr 310 Głuchowo- Czempin- Śrem	77240/18/03 13.10.2003r.
		<u>Szamotoły</u> <b>wpis prawa własności</b>	Szamotoły, ark.	1865/1	88	38552	Droga wojewódzka	Dec. podz. 14.07.2003r.
		<u>Nadnia, gm. Zbąszyn</u> <b>wpis prawa własności</b>	Nadnia, ark. 1	775	700	33288	Droga wojewódzka Nr 302 Brudzewo- Zbąszyn- Nowy Tomysl	77240/130/03 03.10.2003r.
		<u>Nadnia, gm. Zbąszyn</u> <b>wpis prawa własności</b>	Nadnia, ark. 2	786	2300	33288	Droga wojewódzka Nr 302 Brudzewo- Zbąszyn- Nowy Tomysl	77240/152/03 17.03.2004r.
		<u>Nadnia, gm. Zbąszyn</u> <b>wpis prawa własności</b>	Nadnia, ark. 2	788	400	33288	Droga wojewódzka Nr 302 Brudzewo- Zbąszyn- Nowy Tomysl	77240/153/03 27.09.2004r.
		<u>Nadnia, gm. Zbąszyn</u> <b>wpis prawa własności</b>	Nadnia, ark. 1	789	800	33288	Droga wojewódzka Nr 302 Brudzewo- Zbąszyn- Nowy Tomysl	77240/154/03 17.03.2004r.
		<u>Nadnia, gm. Zbąszyn</u> <b>wpis prawa własności</b>	Nadnia, ark. 2	791	400	33288	Droga wojewódzka Nr 302 Brudzewo- Zbąszyn- Nowy Tomysl	77240/155/03 17.03.2004r.
		<u>Zbąszyn</u> <b>wpis prawa własności</b>	Zbąszyn, ark. 1244	324/1	230	33288	Droga wojewódzka Nr 302 Brudzewo- Zbąszyn- Nowy Tomysl	77240/156/03 12.08.2004r.
		<u>Grabów nad Prosną</u> (karta nr 423, 06.08.2003r.) <b>wpis prawa własności</b>	Grabów Pustkowie, ark. 1	148/1	23000	43382	Droga wojewódzka Nr 449 Syców- Błaszki wraz z podłączeniem do drogi wojewódzkiej Nr 447 Antonin- Grabów	77232/54/03 17.10.2003r.

1	2	3	4	5	6	7	8	9
		<u>Sompolno</u>	Sompolno, ark. 5	404/1	651	45668	Droga wojewódzka Nr 266	Akt not. Rep. A 5021/2003 02.09.2003r.
		<u>Sompolno</u>	Sompolno, ark. 7	665/1	501	45668	Droga wojewódzka Nr 266	Akt not. Rep. A 5028/2003 02.09.2003r.
		<u>Grabów nad Prosną</u> (karta nr 429, 05.09.2003r.) <b>wpis prawa własności</b>	Grabów Pustkowie, ark. 5	309/1	820	41864	Droga wojewódzka Nr 449 Syców- Błaszki wraz z podłączeniem do drogi wojewódzkiej Nr 447 Antomin- Grabów	77232/64/03 27.10.2003r.
		<u>Otorowo. gm. Szamotuły</u> <b>wpis prawa własności</b>	Otorowo, ark. 5	876	115	50653	Droga wojewódzka Nr 187 Pniewy- Szamotuły- Oborniki- Murowana Goślina	77240/197/03 30.10.2003r.
		<u>Borzykowo. gm. Kolaczkowo</u>	Borzykowo, ark. 1	246/1	255	26294	Droga wojewódzka Nr 442	Akt not. Rep. A 6468/2003 06.10.2003r.
		<u>Kolaczkowo</u> <b>wpis prawa własności</b>	Borzykowo, ark. 3	71/4	1332	26295	Droga wojewódzka Nr 442	Akt not. Rep. A 6724/2003 09.10.2003r.
		<u>Borzykowo. gm. Kolaczkowo</u> <b>wpis prawa własności</b>	Borzykowo, ark. 1	222/9	824	26794		
		<u>Śrem</u> <b>wpis prawa własności</b>	Śrem, ark. 32,33,22,30,	2478/1 2478/2 2479/1 2480/1 2507/2 2507/4 2507/5 2507/7 1741/2 2500/6 2500/8	1065 3984 432 184 934 11742 85 130 660 2676 408	38344	Droga wojewódzka Nr 434	Akt not. Rep. A 6737/2003 09.10.2003r.

1	2	3	4	5	6	7	8	9
				2498/1 2498/3 2497/1 2497/3 2494/1 2494/3	383 62 7 18 3 938			Jw.
				2410/3 2492/5 2410/5	166 404 12	38344		
		<u>Mechlin</u> <u>wpis prawa własności</u>	Mechlin, ark. 5	415/1 415/2 415/3	740 650 327	23801		
		<u>Zbrudzewo</u> <u>wpis prawa własności</u>	Zbrudzewo, ark. 4, 9	339/3 363/2 31/4 36/2	544 411 168 145	22936		
		<u>Wroneczyn, gm. Stęszew</u>	Wroneczyn, ark. 1	346/4	106	33561	Droga wojewódzka Nr 431	Akt not. Rep. A 5469/2003 11.09.2003r.
		<u>Sompolno</u>	Sompolno, ark. 7	132/5 132/6	105 434	12027	Droga wojewódzka Nr 449 Syców- Ostrzeszów- Błaszki	Akt not. Rep. A 4356/2003 18.09.2003r.
		<u>Gizałki</u> (karta nr 432, 15.10.2003r.)	Gizałki, ark. 1	21/1	4043	KZ1P/000 31959/6	<ul style="list-style-type: none"> <li>• budynek labor.-socjalny</li> <li>• umocnienie składowisko</li> <li>• linia NN</li> <li>• zbiornik stalowy-3 sztuki</li> </ul>	77232/57/03 14.03.2008r.
		<u>Bucharzewo, gm. Sieraków</u> (karta nr 433, 15.10.2003r.)- <u>wniosek</u>	Bucharzewo ark. 8, 9	47 126 197	30073 25870 7200	brak		77232/58/03 17.02.2005r.
		<u>Zakrzewo, gm. Dopiewo</u> (karta nr 436, 15.10.2003r.)- <u>wniosek</u> <u>wpis prawa własności- dz. 12/2</u>	Zakrzewo, ark. 1, 2	12/2  12/5 216/1 216/2 216/4	2200  2575 824 75 6104	PO2P/002 38647/8 Brak	Droga wojewódzka Nr 307 Poznań- Buk- Opatenica- Bukowiec	77232/59/03 25.11.2003r.



1	2	3	4	5	6	7	8	9
				12/6 216/3 216/5	15725 433 984	POIP/000 30421/0		Jw.
		<u>Sierosław, gm. Tarnowo Podgórne</u> (karta nr 437, 15.10.2003r.) <b>wpis prawa własności</b>	Sierosław, ark. 1	99 100	300 39900	POIP/001 24631/1	Droga wojewódzka Nr 307 Poznań- Buk- Opalenica- Bukowiec	77232/60/03 25.11.2003r.
		<u>Sierosław, gm. Tarnowo Podgórne</u> (karta nr 438, 15.10.2003r.) <b>wpis prawa własności</b>	Sierosław, ark. 1	42	4200	POIP/001 24631/1	Droga wojewódzka Nr 307 Poznań- Buk- Opalenica- Bukowiec	77232/61/03 14.11.2003r.
		<u>Niepruszewo, gm. Buk</u> (karta nr 439, 15.10.2003r.)	Niepruszewo, ark. 1	134 296	46402 28530	brak	Droga wojewódzka Nr 307 Poznań- Buk- Opalenica- Bukowiec	77232/62/03 21.11.2003r.
		<u>Kalwy, gm. Buk</u> (karta nr 440, 15.10.2003r.) <b>wpis prawa własności</b>	Kalwy, ark. 1	89 151 152 156	2391 1566 1436 2107	41318	Droga wojewódzka Nr 307 Poznań- Buk- Opalenica- Bukowiec	77232/63/03 20.11.2003r.
		<u>Koźminek</u> <b>wpis prawa własności</b>	Koźminek, ark. 3	686/1	400	62614	Droga wojewódzka Nr 471 Opatówek- Koźminek- Lisków- Rzymosko	Ka.1.3.77240/ 35/2004 18.03.2004r.
		<u>Rogoźno, al. M. J. Piłsudskiego</u> <b>wpis prawa własności</b>	Rogoźno, ark. 4	314	222	19631	Droga wojewódzka Nr 241 Sepólno Krajęskie- Więcbork- Nakło nad Notecią- Wągrowiec- Rogoźno- Ruda	77240/219/03 28.01.2004r.
		<u>Kalwy, gm. Buk</u> <b>wpis prawa własności</b>	Kalwy ark. 1	154	511	46750	Droga wojewódzka Nr 307 Poznań- Buk- Opalenica- Bukowiec	77240/218/03 28.01.2004r.
		<u>Stary Widzim</u>	Stary Widzim, ark. 2	462/1	40	10965	Droga wojewódzka Nr 322 Wolsztyn- Wschowa- Wroniniec	Akt not. Rep. A 6958/2003 03.10.2003r.
		<u>Stary Widzim</u>	Stary Widzim, ark. 2	318/7	228	10144	Droga wojewódzka Nr 322 Wolsztyn- Wschowa- Wroniniec	Akt not. Rep. A 6964/2003 03.10.2003r.
		<u>Grabów nad Prosną</u>	Grabów nad Prosną, ark. 11, 12	597/1 600/1 635/2	56 850 448	32715 36551	Droga wojewódzka Nr 449 Syców- Błaszki wraz z podłączeniem do drogi wojewódzkiej Nr 447 Antonin- Grabów	Akt not. Rep. A 3439/2003 06.10.2003r.

1	2	3	4	5	6	7	8	9
		<u>Grabów nad Prosną</u>	Grabów nad Prosną, artk. 11, 12	627/2 639/3	634 54	8418 33981	Droga wojewódzka Nr 449 Syców-Białski wraz z podłączeniem do drogi wojewódzkiej Nr 447 Antomin-Grabów	Akt not. Rep. A 3432/2003 06.10.2003r.
		<u>Grabów nad Prosną</u>	Grabów nad Prosną, artk. 7	507/1	160	32122	Droga wojewódzka Nr 449 Syców-Białski wraz z podłączeniem do drogi wojewódzkiej Nr 447 Antomin-Grabów	Akt not. Rep. A 3446/2003 06.10.2003r.
		<u>Czempin</u>	Czempin,	379		brak	Droga wojewódzka	Dec. podz. z 06.10.2003r.
		<u>Zbrudzewo, gm. Śrem</u> <b>wpis prawa własności</b>	Zbrudzewo, artk. 4	353/3 24/5	152 3333	38344	Droga wojewódzka Nr 434	Akt not. Rep. A 5807/2003 23.10.2003r.
		<u>Zbrudzewo, gm. Śrem</u> <b>wpis prawa własności</b>	Zbrudzewo, artk. 8, 9	22/2 23/3 27/2	4170 5169 758	38344	Droga wojewódzka Nr 434	Akt not. Rep. A 5814/2003 23.10.2003r.
		<u>Pyszaca</u> <b>wpis prawa własności</b>	Pyszaca, artk. 4	91/8	410	38344	Droga wojewódzka Nr 434	Akt not. Rep. A 5800/2003 23.10.2003r.
		<u>Sompolinek</u>	Sompolinek artk. 1	217/2	1252	47010	Droga wojewódzka Nr 266	Akt not. Rep. A 3917/2003 27.10.2003r.
		<u>Zbrudzewo, gm. Śrem</u> (karta nr 441, 12.11.2003r.) <b>wpis prawa własności</b>	Zbrudzewo, artk. 10	44/1 44/2	610 110	38344	Droga wojewódzka Nr 432 Leszno-Krzywiń-Śrem	77232/65/03 18.02.2004r.
		<u>Zbrudzewo, gm. Śrem</u> (karta nr 442, 12.11.2003r.) <b>wpis prawa własności</b>	Zbrudzewo, artk. 10	45/1	1373	38344	Droga wojewódzka Nr 432 Leszno-Krzywiń-Śrem	77232/66/03 18.02.2004r.
		<u>Zbrudzewo, gm. Śrem</u> (karta nr 443, 12.11.2003r.) <b>wpis prawa własności</b>	Zbrudzewo, artk. 10, 9	45/2 45/3	5334 10177	38344	Droga wojewódzka Nr 432 Leszno-Krzywiń-Śrem	77232/67/03 19.02.2004r.
		<u>Zbrudzewo, gm. Śrem</u> (karta nr 444, 12.11.2003r.) <b>wpis prawa własności</b>	Zbrudzewo, artk. 10	46/1 46/3 46/2	522 6734 1123	38344	Droga wojewódzka Nr 434 Kostrzyn-Kórnik-Śrem-Kunowogostyń-Rawicz	77232/68/03 18.02.2004r.

1	2	3	4	5	6	7	8	9
		<u>Śrem</u> (karta nr 446, 12.11.2003r.) <b>wpis prawa własności</b>	Śrem, ark. 32	2501/2	22562	38344	Droga wojewódzka Nr 434 Kostrzyn- Kórnik- Śrem- Kunowo- Gostyn- Rawicz	77232/69/03 19.02.2004r.
		<u>Śrem</u> (karta nr 447, 12.11.2003r.) <b>wpis prawa własności</b>	Śrem, ark. 32	2501/3	7290	40142	Droga wojewódzka Nr 434 Kostrzyn- Kórnik- Śrem- Kunowo- Gostyn- Rawicz	77232/70/03 18.02.2004r.
		<u>Pyszaca, gm. Śrem</u> (karta nr 448, 12.11.2003r.) <b>wpis prawa własności</b>	Pyszaca, ark. 4	76	26997	38344	Droga wojewódzka Nr 436 Pyszaca- Książ Wlkp.- Nowe Miasto nad Wartą	77232/71/03 19.02.2004r.
		<u>Pyszaca, gm. Śrem</u> (karta nr 449, 12.11.2003r.) <b>wpis prawa własności</b>	Pyszaca, ark. 4	79/1	189	38344	Droga wojewódzka Nr 436 Pyszaca- Książ Wlkp.- Nowe Miasto nad Wartą	77232/72/03 19.02.2004r.
		<u>Lasek, gm. Luboń</u> <b>wpis prawa własności</b>	Lasek, ark. 18	37	33	211878	Droga wojewódzka Nr 430 Poznań- Mosina	77240/232/03 26.07.2004r.
		<u>Grabów nad Prosną</u>	Grabów nad Prosną, ark. 7	463/3	33	16100	Obejście drogowe miasta Grabów nad Prosną w ciągu drogi wojewódzkiej Nr 449 Syców- Błaszki wraz z podłączeniem do drogi wojewódzkiej Nr 447 Antonin- Grabów	Akt not. Rep. A 3765/2003 29.10.2003r.
		<u>Grabów nad Prosną</u>	Grabów nad Prosną, ark. 7	461/7	192	40769	Obejście drogowe miasta Grabów nad Prosną w ciągu drogi wojewódzkiej Nr 449 Syców- Błaszki wraz z podłączeniem do drogi wojewódzkiej Nr 447 Antonin- Grabów	Akt not. Rep. A 3756/2003 29.10.2003r.
		<u>Jastrzębsko Stare, gm. Nowy Tomyśl</u>	Jastrzębsko Stare, ark. 2	117/1	9	2632	Droga wojewódzka Nr 302 przewidzianej do realizacji m. in. W Jastrzębsku Starym	Akt not. Rep. A 6860/2003 06.11.2003r.
		<u>Sękowo, gm. Nowy Tomyśl</u>	Sękowo, ark. 2	153/1	9	1306	Droga wojewódzka Nr 302 przewidzianej do realizacji m. in. W Sękowie	Akt not. Rep. A 6866/2003 06.11.2003r.
		<u>Kotunia, gm. Stupca</u>	Kotunia, ark. 1	29/8	555	29423	Droga wojewódzka Nr 466 Słupca- Ciążeń- Pызdy	Akt not. Rep. A 6107/2003 12.11.2003r.

1	2	3	4	5	6	7	8	9
		<u>Kąty, gm. Stupca</u>	Kąty, ark. 1	22/3 54/4	245 274	29423	Droga wojewódzka Nr 466 Słupca-Ciążeń-Pyzdy	Akt not. Rep. A 6115/2003 12.11.2003r.
		<u>Leszno, ul. Osiecka</u> <b><u>wpis prawa własności</u></b>	Leszno, ark. 22	1/1	2526	44797	Droga wojewódzka Nr 432 Leszno-Krzywiń-Śrem-Środa Wlkp.-Wrzesnia	Akt not. Rep. A /2003 21.11.2003r.
		<u>Mechlin</u>	Mechlin, ark. 2	73/2	186	38344	Obwodnica miasta Śrem i wsi Zbrudzewo w ciągu drogi wojewódzkiej Nr 434	Akt not. Rep. A 6955/2003 03.12.2003r.
		<u>Pyszaca</u>	Pyszaca, ark. 4	79/1	189			
		<u>Śrem</u> <b><u>wpis prawa własności</u></b>	Śrem, ark. 22	1740/1	4335			
			Śrem, ark. 32	2469/10 2471/2 2483/10 2483/14 2500/4 2500/10	16693 138 10095 18900 7807 244			
			Śrem, ark. 33	2502/2 2503/4 2506/12 2506/13	14209 28000 12954 3620			
			Śrem, ark. 31	2433	658			
			Śrem, ark. 32	2476/4 2476/6 2476/15 2477/1 2477/2 2477/3	610 185 756 1987 1049 453			
		<u>Zbrudzewo</u>	Zbrudzewo, ark. 8	25/1 25/2	726 1094	38344	Obwodnica miasta Śrem i wsi Zbrudzewo w ciągu drogi wojewódzkiej Nr 434	Akt not. Rep. A 6948/2003 03.12.2003r.
			Zbrudzewo, ark. 8, 4	360/1 360/2	34 394			

1	2	3	4	5	6	7	8	9
		<u>Sompolno, gm. Sompolno</u>	Sompolno, ark. 5	378/1	759	25730	Budowa obwodnicy miasta Sompolno- ulica zbiorcza tranzytowa- III etap	Akt not. Rep. A 4628/2003 04.12.2003r.
		<u>Sompolno- udział WW 2/3</u>		383/1	224		Budowa obwodnicy Sompolna I Sompolinka na drodze wojewódzkiej Nr 266	Akt not. Rep. A 4621/2003 04.12.2003r.
		<u>Wysoka</u> <b>wpis prawa własności</b>	Wysoka, ark. 3	280/1	44	19918	Droga wojewódzka Nr 190 Krajenka- Szamocin- Margonin	77240/241/03 10.03.2004r.
		<u>Wysoka</u> <b>wpis prawa własności</b>	Wysoka, ark. 3	281/1	46	19918	Droga wojewódzka Nr 190 Krajenka- Szamocin- Margonin	77240/242/03 10.03.2004r.
		<u>Wysoka</u> <b>wpis prawa własności</b>	Wysoka, ark. 3	283/1	158	19918	Droga wojewódzka Nr 190 Krajenka- Szamocin- Margonin	77240/243/03 10.03.2004r.
		<u>Anastazewo, gm. Powidz</u> <b>wpis prawa własności</b>	Anastazewo ark. 2	34/1	517	33825	Droga wojewódzka Nr 262 Kwiciszewo- Gębice- Orchowo- Szyszłowo	77240/244/03 23.03.2004r.
		<u>Drawsko</u> ( karta nr 452, 22.12.2003r.) <b>wpis prawa własności</b>	Drawsko, ark. 1	221/1 221/2	8000 29900	32878	Droga wojewódzka Nr 181 Drezdenko- Wieleń- Czarnków	77232/73/03 04.10.2004r.
		<u>Gostyń</u> ( karta nr 453, 22.12.2003r.) <b>wpis prawa własności</b>	Gostyń, ark. 19	2213/1 2213/2	Łącznie 17829	35675	Droga wojewódzka Nr 434 Kostrzyń- Kórnik- Śrem- Kunowo- Gostyń- Rawicz	77232/74/03 24.01.2005r.
		<u>Nowy Tomysł, ul. Sienkiewicza</u> <b>wpis prawa własności</b>	Nowy Tomysł, ark. 8	1278/1	22	34365	Droga wojewódzka Nr 308 Nowy Tomysł- Grodzisk. Wilp.- Kościan- Kunowo	77240/7/04 06.05.2004r.
		<u>Łęczyca, gm. Komorniki</u> <b>wpis prawa własności</b>	Łęczyca, ark. 1	67	600	PO2P/002 11879/5	Droga wojewódzka Nr 430 Poznań- Mosina	77240/236/03 09.02.2004r.
		<u>Jerka, gm. Krzywiń</u> <b>wpis prawa własności</b>	Jerka, ark. 2	544/1	175	48299	Droga wojewódzka Nr 432 Leszno- Krzywiń- Śrem	77240/8/04 09.06.2004r.
		<u>Jarocin, ul. Św. Ducha</u> <b>wpis prawa własności</b>	Jarocin, ark. 7	502/1	17	29491	Droga wojewódzka Nr 443 Jarocin- Gizałki- Rychwał- Tuliszków	77240/14/04 04.06.2004r.
		<u>Osiek nad Notecią</u> <b>wpis prawa własności</b>	Osiek n/ Notecią, ark. 6	106/26	214	20812	Droga wojewódzka Nr 194 Wyrzysk- Golańcz- Morakowo	Pi- 77240/6/04 27.09.2004r.

1	2	3	4	5	6	7	8	9
		<u>Wieckowice, gm. Dopiewo</u> (karta nr 462, 06.02.2004r.)	Wieckowice ark. 1	79/2 93 94 96 99 100	28700 1900 18 1700 800 5300	15355	Droga wojewódzka Nr 307 Poznań- Buk- Opatenica- Bukowiec	77232/5/04 01.06.2004r.
		<u>Wieckowice, gm. Dopiewo</u> (karta nr 463, 06.02.2004r.) <b>wpis prawa własności</b>	Wieckowice ark. 1	82	982	POIP/001 553558	Droga wojewódzka Nr 307 Poznań- Buk- Opatenica- Bukowiec	77232/6/04 01.06.2004r.
		<u>Dąbrowa, gm. Dopiewo</u> (karta nr 464, 06.02.2004r.)	Dąbrowa, ark. 1	1/1 35/1 37/1 39/1 41 42/3 114/1	1160 980 980 2670 36100 2200 9	POIP/000 40487/3  Bez ozn.	Droga wojewódzka Nr 307 Poznań- Buk- Opatenica- Bukowiec	77232/7/04 20.01.2005r.
		<u>Puszcza, gm. Miedzzychód</u> (karta nr 469, 13.02.2004r.) <b>wpis prawa własności</b>	Puszcza, ark. 2	71/1	35000	37310	Droga wojewódzka Nr 160 Suchań- Piasecznik- Choszczno- Drezdenko- Miedzzychód- Gorzyń- Lewice- Miedzichowo	77232/17/04 19.01.2005r.
		Napachanie, gm. Rokietnica Wystąpienie z dnia 17.02.2004r.	Napachanie, ark. 2	151/1	521	38389	Droga wojewódzka Nr 184 Wronki- Ostroróg- Szamotuły- Rokietnica	
		<u>Zbrudzewo, gm. Śrem</u> (karta nr 445, 25.02.2004r.) <b>wpis prawa własności</b>	Zbrudzewo, ark. 1, 4	338/1 338/2	29166 22488	40142	Droga wojewódzka Nr 434 Kostrzyn- Kórnik- Śrem- Kunowo- Gostyń- Rawicz	77232/8/04 22.06.2005r.

1	2	3	4	5	6	7	8	9
		<u>Śrem, ul. Staszica</u> <b>wpis prawa własności</b>	Śrem, ark. 30	2411 2412	3380 805	38344	Droga wojewódzka Nr 434	Akt not. Rep. A 298/2004 z 28.01.2004r.
		<u>Mechlin, ul. Średzka</u> <b>wpis prawa własności</b>	Mechlin, ark. 2	72/1 72/2	522 1821	38344	Droga wojewódzka Nr 434	Akt not. Rep. A 1055/2004 11.02.2004r.
		<u>Mechlin</u> <b>wpis prawa własności</b>	Mechlin, ark. 5	414/6 416/14 416/15 416/16 416/12	18195 7816 528 1663 830	38344	Droga wojewódzka Nr 434	Akt not. Rep. A 1062/2004 11.02.2004r.
		<u>Skobielice, gm. Kolo</u>	Skobielice, ark. 1	103/1 104/1 220/5 789	55 11 415 815	29132	Droga wojewódzka Nr 473 Kolo- Dąbie- Łask	Akt not. Rep. A 485/2004 z 03.02.2004r.
		<u>Kolo, ul. Dąbska</u>	Kolo, ark. 43, 46	51 53/2 2/2	1647 2646 235	17433 31902	Droga wojewódzka Nr 473 Kolo- Dąbie- Łask	Akt not. Rep. A 477/2004 z 03.02.2004r.
		<u>Zbrudzewo</u> <u>Mechlin</u> <b>wpis prawa własności</b>	Zbrudzewo, ark. 9 ark. 10 Mechlin, ark. 2 Mechlin, ark. 5	39/2 44/9 70/1 70/2 409/2 409/3 409/4	9799 275 206 1735 185 7357 82	38344	Droga wojewódzka Nr 434	Akt not. Rep. A 911/2004 z 05.02.2004r.
		<u>Mechlin</u> <b>wpis prawa własności</b>	Mechlin, ark. 2	71/2	2566	38344	Droga wojewódzka Nr 434	Akt not. Rep. A 904/2004 z 05.02.2004r.
		<u>Pamiątkowo, gm. Szamotuly</u> <b>wpis prawa własności</b>	Pamiątkowo ark. 1	11	100	50171	Droga wojewódzka Nr 184 Wronki- Ostroróg- Szamotuly- Przeźmierowo	77240/49/04 09.09.2004r.
		<u>Pamiątkowo, gm. Szamotuly</u> <b>wpis prawa własności</b>	Pamiątkowo ark. 1	284	600	50171	Droga wojewódzka Nr 184 Wronki- Ostroróg- Szamotuly- Przeźmierowo	77240/52/04 09.09.2004r.

1	2	3	4	5	6	7	8	9
		<u>Jarocin, ul. Św. Duchy- wniosek</u>	Jarocin, ark. 7	501/1	15	6054	Droga wojewódzka Nr 443 Jarocin- Gizałki- Rychwał- Tuliszków	77240/236/04 08.10.2004r.
		<u>Jarocin, ul. Św. Duchy- wniosek</u>	Jarocin, ark.. 7	504/1	32	2195	Droga wojewódzka Nr 443 Jarocin- Gizałki- Rychwał- Tuliszków	77240/237/04 19.10.2004r.
		<u>Jarocin, ul. Św. Duchy- wniosek</u>	Jarocin, ark.. 7	505/1	33	6138	Droga wojewódzka Nr 443 Jarocin- Gizałki- Rychwał- Tuliszków	77240/238/04 19.10.2004r.
		<u>Pamiątkowo, gm. Szamotuły wpis prawa własności</u>	Pamiątkowo ark. 1	292	300	50171	Droga wojewódzka Nr 184 Wronki- Ostroróg- Szamotuły- Przeźmierowo	77240/53/04 09.09.2004r.
		<u>Pamiątkowo, gm. Szamotuły wpis prawa własności</u>	Pamiątkowo ark. 1	300	500	50171	Droga wojewódzka Nr 184 Wronki- Ostroróg- Szamotuły- Przeźmierowo	77240/54/04 09.09.2004r.
		<u>Pamiątkowo, gm. Szamotuły wpis prawa własności</u>	Pamiątkowo ark. 1	28/1	106	50171	Droga wojewódzka Nr 184 Wronki- Ostroróg- Szamotuły- Przeźmierowo	77240/55/04 09.09.2004r.
		<u>Pamiątkowo, gm. Szamotuły wpis prawa własności</u>	Pamiątkowo ark. 1	28/2	169	50171	Droga wojewódzka Nr 184 Wronki- Ostroróg- Szamotuły- Przeźmierowo	77240/56/04 09.09.2004r.
		<u>Pamiątkowo, gm. Szamotuły wpis prawa własności</u>	Pamiątkowo ark. 1	21	600	50171	Droga wojewódzka Nr 184 Wronki- Ostroróg- Szamotuły- Przeźmierowo	77240/57/04 09.09.2004r.
		<u>Kielczewo, gm. Kościan wpis prawa własności</u>	Kielczewo, ark.	487/3	16	47360	Droga wojewódzka Nr 308 Nowy Tomyśl- Grodzisk Wlkp.-Kościan- Kunowo	77240/220/04 19.10.2004r.
		<u>Kielczewo, gm. Kościan wpis prawa własności</u>	Kielczewo, ark.	487/5	8	47360	Droga wojewódzka Nr 308 Nowy Tomyśl- Grodzisk Wlkp.-Kościan- Kunowo	77240/220b/0 5 22.05.2006r.
		<u>Piaskowo, gm. Szamotuły ( karta nr 470, 05.03.2004.) wpis prawa własności</u>	Piaskowo, ark. 1	15/1 235	6977 14100	50171	Droga wojewódzka Nr 184 Wronki- Ostroróg- Szamotuły- Przeźmierowo	77232/9/04 11.10.2004r.
		<u>Kąsinowo, gm. Szamotuły ( karta nr 471, 05.03.2004.)- wniosek</u>	Kąsinowo, ark. 1	70/1	66300	brak	Droga wojewódzka Nr 184 Wronki- Ostroróg- Szamotuły- Przeźmierowo	77232/10/04 11.10.2004r.
		<u>Cerekwica, gm. Rokietnica ( karta nr 472, 05.03.2004.)</u>	Cerekwica, ark. 1	124/2 124/3 216	5580 22420 12200	brak	Droga wojewódzka Nr 184 Wronki- Ostroróg- Szamotuły- Przeźmierowo	77232/11/04 22.04.2005r.



1	2	3	4	5	6	7	8	9
		<u>Napachanie, gm. Rokietnica</u> (karta nr 473, 05.03.2004.) <b>wpis prawa własności</b>	Napachanie, ark. 1	152/1 154/1 161 234	1528 738 15700 41100	50171	Droga wojewódzka Nr 184 Wronki- Ostrog- Szamotuły- Przeźmierowo	77232/12/04 11.10.2004r.
		<u>Chyby, gm. Tarnowo Podgórze</u> (karta nr 474, 05.03.2004.)- <u>wniosek</u>	Chyby, ark. 2, 3	15/1 15/2	6873 11725	Chyby- Baranowo t. I k. I	Droga wojewódzka Nr 184 Wronki- Ostrog- Szamotuły- Przeźmierowo	77232/13/04 11.10.2004r.
		<u>Śrem</u> <b>wpis prawa własności</b>	Śrem, ark. 32	2169/6 2469/11 2469/13 2483/15 2483/16 2506/15 2506/17 2506/18	58 1085 1720 976 59 1233 110 778	38344	Droga wojewódzka Nr 434- budowa obwodnicy miasta Śrem i Zbrudzewo	Akt not. Rep. A 2321/2004 31.03.2004r.
		<u>Zbrudzewo, gm. Śrem</u> <b>wpis prawa własności</b>	Zbrudzewo, ark. 10	407/4	152			
		<u>Pysząca, gm. Śrem</u> <b>wpis prawa własności</b>	Pysząca, ark. 1	18/1	271			
		<u>Pysząca, gm. Śrem</u> <b>wpis prawa własności</b>	Pysząca, ark. 4	77/1 77/2	1017 860			
		<u>Turek</u> <b>wpis prawa własności</b>	Turek A, ark. 2	66/1	66	41291	Droga wojewódzka Nr 470 Kościelec- Marulew- Turek- Kalisz	77240/106/04 07.06.2004r.
		<u>Chocicza, gm. Nowe Miasto nad Wartą</u> (karta nr 490, 15.04.2004r.) <b>wpis prawa własności</b>	Chocicza, ark. 1	13	13600	38819	Droga wojewódzka Nr 436 Pysząca- Książ Wlkp.- Nowe Miasto nad Wartą	77232/25/04 30.04.2004r.
		<u>Boguszyn, gm. Nowe Miasto nad Wartą</u> (karta nr 491, 15.04.2004r.) <b>wpis prawa własności</b>	Boguszyn, ark. 2, 3	136 188 301	5800 29100 11100	38991	Droga wojewódzka Nr 436 Pysząca- Książ Wlkp.- Nowe Miasto nad Wartą	77232/26/04 30.04.2004r.
		<u>Ślupca, ul. Kleczewska</u> (karta nr 492, 15.04.2004r.)- <u>wniosek</u>	M. Ślupca, ark. 18	2224	12114	30607	Droga wojewódzka Nr 263 Ślupca- Ślecin- Sompolno	77232/27/04 19.05.2004r.
		<u>Piła, al. Jana Pawła II</u> (karta nr 493, 15.04.2004r.) <b>wpis prawa własności</b>	Piła 18, ark. 2	397	457	21232	Droga wojewódzka Nr 188 Człuchów- Debrzno- Złotów- Piła	77232/28/04 20.05.2004r.

1	2	3	4	5	6	7	8	9
		<u>Złotów</u> (karta nr 494, 15.04.2004r.) <b>wpis prawa własności</b>	Złotów, ark. 3, 4, 7	74 113 322	25424 5312 7990	39785	Droga wojewódzka Nr 188 Człuchów- Debrzno- Złotów- Piła	77232/29/04 24.05.2004r.
		<u>Doruchów</u> (karta nr 495, 15.04.2004r.) <b>wpis prawa własności</b>	Doruchów, ark. 2	724	42500	42798	Droga wojewódzka Nr 450 Kalisz- Grabów nad Prosną- Wieruszów- Opatów	77232/30/04 04.05.2004r.
		<u>Duszniki</u> (karta nr 496, 15.04.2004r.) <b>wpis prawa własności</b>	Duszniki, ark. 8	893/1 893/2	121 8	28925	Droga wojewódzka Nr 306 Lipnica- Wilczyzna-Buk- Steszew	77232/31/04 30.04.2004r.
		<u>Duszniki</u> (karta nr 497, 15.04.2004r.) <b>wpis prawa własności</b>	Duszniki, ark. 4	598	4942	28925	Droga wojewódzka Nr 306 Lipnica- Wilczyzna-Buk- Steszew	77232/32/04 30.04.2004r.
		<u>Duszniki</u> (karta nr 498, 15.04.2004r.) <b>wpis prawa własności</b>	Duszniki, ark. 6, 8	746 892/1 1232	45775 3549 25467	49258	Droga wojewódzka Nr 306 Lipnica- Wilczyzna-Buk- Steszew	77232/33/04 04.05.2004r.
		<u>Wierzchaczewo. Kaźmierz</u> (karta nr 499, 15.04.2004r.)	Wierzchacz ewo, ark. 1, 2	20 85	33300 29500	Bez ozn.	Droga wojewódzka Nr 306 Lipnica- Wilczyzna-Buk- Steszew	77232/55/04 22.04.2005r.
		<u>Lipnica, gm. Szamotuły</u> (karta nr 500, 15.04.2004r.)	Lipnica, ark. 2	25	66200	Bez ozn.	Droga wojewódzka Nr 306 Lipnica- Wilczyzna-Buk- Steszew	77232/56/04 22.04.2005r.
		<u>Otorowo, gm. Szamotuły</u> (karta nr 501, 15.04.2004r.)	Otorowo, ark. 4	519	11108	Bez ozn.	Droga wojewódzka Nr 306 Lipnica- Wilczyzna-Buk- Steszew	77232/57/04 26.04.2005r.
		<u>Bolechowo, gm. Czerwonak</u> (karta nr 502, 15.04.2004r.)	Bolechowo, ark. 1	269	6800	Bez ozn.	Droga wojewódzka Nr 196 Poznań- Murowana Goślina- Wągrowiec	77232/58/04 26.04.2005r.
		<u>Owińska, gm. Czerwonak</u> (karta nr 503, 15.04.2004r.)	Owińska, ark. 5, 6	203 315	48100 30100	Bez ozn.	Droga wojewódzka Nr 196 Poznań- Murowana Goślina- Wągrowiec	77232/59/04 26.04.2005r.
		<u>Mieścisko, gm. Wągrowiec</u> (karta nr 504, 15.04.2004r.)	Mieścisko, ark. 1, 2	13 90 312 428	8200 18000 2800 22900	Bez ozn.	Droga wojewódzka Nr 190 Krajenka- Szamocin- Wągrowiec- Gniezno	77232/60/04 22.04.2005r.

1	2	3	4	5	6	7	8	9
		<u>Pamiątkowo, gm. Szamotuły</u> (karta nr 505, 15.04.2004r.) <b>wpis prawa własności</b>	Pamiątkowo ark. 1, 3	477/2 243 244/1 244/2 242/1 242/2 199/4 241/2 241/1 199/1 522/4 522/1 536/2 29 350 537/2 535	5700 3400 1600 26 300 100 8 7 200 100 57 1400 21384 9000 8400 4978 4200	50171	Droga wojewódzka Nr 184 Wronki- Ostrog- Szamotuły- Przechmierowo	77232/61/04 07.10.2004r.
		<u>Wielichowo, gm. Wielichowo- obszar wiejski</u> (karta nr 506, 15.04.2004r.)	Wielichowo ark. 5	10	30513	Bez ozn.	Droga wojewódzka Nr 312 Rakoniewice- Czacz	77232/62/04 22.04.2005r.
		<u>Ziemin, gm. Wielichowo- obszar wiejski</u> (karta nr 507, 15.04.2004r.)	Ziemin, ark. 2	85	31700	Bez ozn.		77232/63/04 22.04.2005r.
		<u>Ostrów Wlkp., ul. Odolanowska</u> <b>wpis prawa własności</b>	Ostrów Wlkp., ark. 110	25/8	20	78308	Droga wojewódzka Nr 445 Odolanów- Ostrow Wlkp.	77240/152/04 29.07.2004r.
		<u>Debina Orla, gm. Wągrowiec</u> (karta nr 510, 07.05.2004r.)	Debina Orla, ark. 5	23	42200	Bez ozn.	Droga wojewódzka Nr 241 Tuchola- Sepólno Krajeńskie- Nakło n/ Notecią- Wągrowiec- Rogoźno	77232/36/04 05.04.2005r.
		<u>Wiatrowo, gm. Wągrowiec</u> (karta nr 511, 07.05.2004r.)	Wiatrowo, ark. 1	1	15900	Bez ozn.	Droga wojewódzka Nr 241 Tuchola- Sepólno Krajeńskie- Nakło n/ Notecią- Wągrowiec- Rogoźno	77232/37/04 05.04.2005r.

1	2	3	4	5	6	7	8	9
		<u>Wiatrowiec, gm. Wągrowiec</u> (karta nr 512, 07.05.2004r.)	Wiatrowiec, ark. 5	251	23900	Bez ozn.	Droga wojewódzka Nr 241 Tuchola- Sepólno Krajeńskie- Więcbork- Nakło n/ Notecią- Wągrowiec- Rogoźno	77232/38/04 05.04.2005r.
		<u>Prusice, gm. Rogoźno</u> (karta nr 513, 07.05.2004r.)- <u>wniosek</u>	Prusice, ark. 1, 2, 4	49 175 291	28600 41600 54800	30071	Droga wojewódzka Nr 241 Tuchola- Sepólno Krajeńskie- Więcbork- Nakło n/ Notecią- Wągrowiec- Rogoźno	77232/39/04 05.04.2005r.
		Pawłówek, gm. Blizanów (karta nr 514, 07.05.2004r.)-postęp. o zasiedzenie	Pawłówek, ark. 1	166/1	73	Pawłówek hip. 941/P	Droga wojewódzka Nr 442 Września- Pyzdry- Gizalki- Kalisz	
		<u>Jastrzębniki, gm. Blizanów</u> (karta nr 516, 07.05.2004r.)- <u>wniosek</u>	Jastrzębniki ark. 2	223/1 131/5	18 187	Jastrzębniki hip. 451	Droga wojewódzka Nr 442 Września- Pyzdry- Gizalki- Kalisz	77232/41/02 18.02.2005r.
		<u>Wielowieś, gm. Międzychód</u> (karta nr 518, 26.05.2004r.)	Wielowieś, ark. 1	35	35600	brak	Droga wojewódzka Nr 160 Suchań- Miedzichowo	77232/64/04 22.04.2005r.
		<u>Wieleń, ul. Zamkowa</u> (karta nr 519, 26.05.2004r.)	Wieleń, ark. 2	148	20473	brak	Droga wojewódzka Nr 177 Czaplinek- Mirosławiec- Człopa- Wieleń	77232/65/04 22.04.2005r.
		Zatom Stary, gm. Międzychód (karta nr 526, 30.07.2004r.)	Zatom Stary, ark. 1	200	10780	37080	Droga wojewódzka Nr 182 Międzychód- Wronki- Piotrowo- Czarnków- Ujście	
		Ołobok, Sławiń, gm. Sieroszewice (karta nr 527, 30.07.2004r.)	Ołobok, Sławiń, ark. 1	101/2 409/2	600 700	39982	Droga wojewódzka Nr 450 Kalisz- Grabów n/ Prosną- Wyszanów- Wieruszów- Opatów	
		Ołobok, gm. Sieroszewice (karta nr 528, 30.07.2004r.)	Ołobok, ark. 1	86	14900	brak	Droga wojewódzka Nr 450 Kalisz- Grabów n/ Prosną- Wyszanów- Wieruszów- Opatów	
		Sławiń, gm. Sieroszewice (karta nr 529, 30.07.2004r.)	Sławiń, ark. 1	330	24300	brak	Droga wojewódzka Nr 450 Kalisz- Grabów n/ Prosną- Wyszanów- Wieruszów- Opatów	

1	2	3	4	5	6	7	8	9
		Szydłowo (karta nr 531, 30.07.2004r.)	Szydłowo, ark. 1, 2	54 165	7800 8400	20272	Droga wojewódzka Nr 179 Rusinowo- Piła	
		<u>Grabów nad Prosną</u>	Grabów n/ Prosną	602/2	2725	31079	Budowa obejścia drogowego m. Grabów w ciągu drogi wojewódzkiej Nr 449 Syców- Błazki wraz z podłączeniem do drogi wojewódzkiej Nr 447 Antonin-Grabów	Akt not. Rep. A 2270/2004 30.04.2004r.
		<u>Ostrów Wlkp., ul. Odolanowska</u>	Ostrów Wlkp., ark. 102	31/5	2	66846	Przebudowa drogi wojewódzkiej Nr 445 ul. Odolanowska w Ostrowie Wlkp.	Akt not. Rep. A 4906/2004 30.04.2004r.
		<u>Ostrów Wlkp., ul. Odolanowska</u>	Ostrów Wlkp., ark. 113	39/6	11	70495	Przebudowa drogi wojewódzkiej Nr 445 ul. Odolanowska w Ostrowie Wlkp.	Akt not. Rep. A 4916/2004 30.04.2004r.
		<u>Ostrów Wlkp., ul. Odolanowska</u>	Ostrów Wlkp., ark. 104	39/1	6	24470	Przebudowa drogi wojewódzkiej Nr 445 ul. Odolanowska w Ostrowie Wlkp.	Akt not. Rep. A 4924/2004 30.04.2004r.
		<u>Ostrów Wlkp., ul. Odolanowska</u>	Ostrów Wlkp., ark. 105	39/1	2	1311	Przebudowa drogi wojewódzkiej Nr 445 ul. Odolanowska w Ostrowie Wlkp.	Akt not. Rep. A 5285/2004 10.05.2004r.
		<u>Czółowo, gm. Kórnik</u> <b>wpis prawa własności</b>	Czółowo, ark. 2	223/2	2302	38674	Obwodnica Kórnik w ciągu drogi wojewódzkiej Nr 434	Dec. podz. 24.02.2004r.
		<u>Czółowo, gm. Kórnik</u> <b>wpis prawa własności</b>	Czółowo, ark. 1	115/2	519	38674	Obwodnica Kórnik w ciągu drogi wojewódzkiej Nr 434	Dec. podz. 28.04.2004r.
		<u>Czółowo, gm. Kórnik</u> <b>wpis prawa własności</b>	Czółowo, ark. 2	261/3 264/3	548 1234	38674	Obwodnica Kórnik w ciągu drogi wojewódzkiej Nr 434	Dec. podz. 06.05.2004r.
		<u>Czółowo, gm. Kórnik</u> <b>wpis prawa własności</b>	Czółowo, ark. 2	251/2	2685	38674	Obwodnica Kórnik w ciągu drogi wojewódzkiej Nr 434	Dec. podz. 24.02.2004r.
		<u>Czółowo, gm. Kórnik</u> <b>wpis prawa własności</b>	Czółowo, ark. 2	237/2	5100	38674	Obwodnica Kórnik w ciągu drogi wojewódzkiej Nr 434	Dec. podz. 24.21.2004r.

1	2	3	4	5	6	7	8	9
		<i>Grabów nad Prosną</i>	Grabów n/ Prosną	669/1	348	34249	Budowa obejścia drogowego m. Grabów w ciągu drogi wojewódzkiej Nr 449 Syców- Błazki wraz z podłączeniem do drogi wojewódzkiej Nr 447 Antonin-Grabów	Akt not. Rep. A 2343/2004 10.05.2004r.
		<u>Zbrudzewo, gm. Śrem</u> <u>wpis prawa własności</u>	Zbrudzewo, ark. 3	300/3	334	38344	Obwodnica m. Śrem i Zbrudzewo w ciągu drogi wojewódzkiej Nr 434	Akt not. Rep. A 3308/2004 25.05.2004r.
		<u>Zbrudzewo, gm. Śrem</u> <u>wpis prawa własności</u>	Zbrudzewo, ark. 9	32/8	12672	38344	Obwodnica m. Śrem i Zbrudzewo w ciągu drogi wojewódzkiej Nr 434	Akt not. Rep. A 3314/2004 25.05.2004r.
		Nowy Tomysł Wystąpienie z dnia 15.06.2004r.	Nowy Tomysł, ark. 8	1281/3	7	6111	Droga wojewódzka Nr 308 Nowy Tomysł- Grodzisk Wlkp.- Kościan-Kunowo	
		<u>Polanka, gm. Międzychód</u> (karta nr 525, 21.06.2004r.) <u>wpis prawa własności</u>	Polanka, ark. 1	10 20	7600 2700	37229	Droga wojewódzka Nr 160 Suchań- Piasecznik- Choszczno- Drezdenko- Międzychód- Gorzyń- Lewice- Międzychówo	77232/48/04 05.08.2004r.
		<u>Jarocin, ul. Św. Ducha</u> (karta nr 532) <u>wpis prawa własności</u>	Jarocin, ark. 7 ark.8	220/1 1616/1	4410 5219	29838	Droga wojewódzka Nr 443 Jarocin- Gizałki- Rychwał- Tuliszków	77232/66/04 22.12.2004r.
		<u>Jarocin</u> (karta nr 533) <u>wpis prawa własności</u>	Jarocin-007, ark. 4	220/2	10391	29306	Droga wojewódzka Nr 443 Jarocin- Gizałki- Rychwał- Tuliszków	77232/67/04 08.10.2004r.
		<u>Czołowo, gm. Kórnik</u> <u>wpis prawa własności</u>	Czołowo, ark.1	123/2	337	38674	Obwodnica Kórnik w ciągu drogi wojewódzkiej Nr 434	Dec. podz. 26.01.2004r.
		<u>Czołowo, gm. Kórnik- wniosek</u> <u>wpis prawa własności</u>	Czołowo, ark.1	89/2 90/2	3501 336	38674	Obwodnica Kórnik w ciągu drogi wojewódzkiej Nr 434	Dec. podz. 26.01.2004r.
		<u>Czołowo, gm. Kórnik</u> <u>wpis prawa własności</u>	Czołowo, ark.1	84/3 85/4	804 301	38674	Obwodnica Kórnik w ciągu drogi wojewódzkiej Nr 434	Dec. podz. 30.01.2004r.
		<u>Czołowo, gm. Kórnik</u> <u>wpis prawa własności</u>	Czołowo, ark.2	216/3	1202	38674	Obwodnica Kórnik w ciągu drogi wojewódzkiej Nr 434	Dec. podz. 26.01.2004r.
		<u>Czołowo, gm. Kórnik</u> <u>wpis prawa własności</u>	Czołowo, ark.2	208/2	945	38674	Obwodnica Kórnik w ciągu drogi wojewódzkiej Nr 434	Dec. podz. 28.01.2004r.

1	2	3	4	5	6	7	8	9
		<u>Żegocin, gm. Blizanów</u> Wystąpienie z dnia 23.06.2004r. - art. 73	Żegocin, ark. 1	69/1	169	4531	Droga Nr 442 Września- Gizałki- Kalisz	77240/169/04 03.09.2004r.
		<u>Żegocin, gm. Blizanów</u> <b>wpis prawa własności</b>	Żegocin, ark. 1	116/1	134	KZ1A/00 066675/0	Droga Nr 442 Września- Gizałki- Kalisz	77240/170/04 03.09.2004r.
		<u>Żegocin, gm. Blizanów</u> <b>wpis prawa własności</b>	Żegocin, ark. 1	50/1	145	KZ1A/00 066675/0	Droga Nr 442 Września- Gizałki- Kalisz	77240/171/04 03.09.2004r.
		<u>Żegocin, gm. Blizanów</u> Wystąpienie z dnia 23.06.2004r. - art. 73	Żegocin, ark. 1	183/16 183/14	181 16	21013	Droga Nr 442 Września- Gizałki- Kalisz	77240/172/04 03.09.2004r.
		<u>Pawłówek, gm. Blizanów</u> <b>wpis prawa własności</b>	Pawłówek, ark. 1	79/2	28	KZ1A/00 066675/0	Droga Nr 442 Września- Gizałki- Kalisz	77240/173/04 03.09.2004r.
		<u>Pawłówek, gm. Blizanów</u> <b>wpis prawa własności</b>	Pawłówek, ark. 1	118/4	134	KZ1A/00 066675/0	Droga Nr 442 Września- Gizałki- Kalisz	77240/174/04 03.09.2004r.
		<u>Pawłówek, gm. Blizanów</u> Wystąpienie z dnia 23.06.2004r. - art. 73	Pawłówek, ark. 1	2/1	81	14058	Droga Nr 442 Września- Gizałki- Kalisz	77240/175/04 03.09.2004r.
		<u>Łasków, gm. Blizanów</u> <b>wpis prawa własności</b>	Łasków, ark. 2	334/1	97	KZ1A/00 066675/0	Droga Nr 442 Września- Gizałki- Kalisz	77240/176/04 03.09.2004r.
		<u>Łasków, gm. Blizanów</u> Wystąpienie z dnia 23.06.2004r. - art. 73	Łasków, ark. 2	333/1	193	62227	Droga Nr 442 Września- Gizałki- Kalisz	77240/177/04 23.10.2008r.
		<u>Łasków, gm. Blizanów</u> Wystąpienie z dnia 23.06.2004r. - art. 73	Łasków, ark. 2	218/5	240	10275	Droga Nr 442 Września- Gizałki- Kalisz	77240/178/04 03.09.2004r.
		<u>Jastrzębniki, gm. Blizanów</u> <b>wpis prawa własności</b>	Jastrzębniki ark. 2	224/1	760	KZ1A/00 066675/0	Droga Nr 442 Września- Gizałki- Kalisz	77240/179/04 03.09.2004r.

1	2	3	4	5	6	7	8	9
		<u>Jastrzębniki, gm. Blizanów</u> <b>wpis prawa własności</b>	Jastrzębniki ark. 1	40/1 50/1	165 174	KZ1A/00 066675/0	Droga Nr 442 Września- Gizałki- Kalisz	77240/180/04 03.09.2004r.
		<u>Jastrzębniki, gm. Blizanów</u> <b>wpis prawa własności</b>	Jastrzębniki ark. 1	67/1	40	KZ1A/00 066675/0	Droga Nr 442 Września- Gizałki- Kalisz	77240/181/04 03.09.2004r.
		<u>Jastrzębniki, gm. Blizanów</u> Wystąpienie z dnia 23.06.2004r.- art. 73 <u>wniosek</u>	Jastrzębniki ark. 2	301/3	126	38280	Droga Nr 442 Września- Gizałki- Kalisz	77240/183/04 03.09.2004r.
		<u>Jastrzębniki, gm. Blizanów</u> <b>wpis prawa własności</b>	Jastrzębniki ark. 2	153/1	251	KZ1A/00 066675/0	Droga Nr 442 Września- Gizałki- Kalisz	77240/182/04 03.09.2004r.
		<u>Janków, gm. Blizanów</u> <b>wpis prawa własności</b>	Janków, ark. 2	433/1	35	KZ1A/00 066675/0	Droga Nr 442 Września- Gizałki- Kalisz	77240/184/04 03.09.2004r.
		<u>Janków, gm. Blizanów</u> Wystąpienie z dnia 23.06.2004r.- art. 73	Janków, ark. 3	1036/1	33	33410	Droga Nr 442 Września- Gizałki- Kalisz	77240/185/04 06.09.2004r.
		<u>Janków, gm. Blizanów</u> <b>wpis prawa własności</b>	Janków, ark. 3	1038/1	694	KZ1A/00 066675/0	Droga Nr 442 Września- Gizałki- Kalisz	77240/186/04 06.09.2004r.
		<u>Janków, gm. Blizanów</u> <b>wpis prawa własności</b>	Janków, ark. 3	1037/1	220	KZ1A/00 066675/0	Droga Nr 442 Września- Gizałki- Kalisz	77240/187/04 06.09.2004r.
		Janków, gm. Blizanów Wystąpienie z dnia 23.06.2004r.- art. 73	Janków, ark. 3	1100/1 1103/4	213 131	57217	Droga Nr 442 Września- Gizałki- Kalisz	
		<u>Blizanów</u> Wystąpienie z dnia 23.06.2004r.- art. 73	Blizanów, ark. 1	225/3	10	26036	Droga Nr 442 Września- Gizałki- Kalisz	77240/189/04 06.09.2004r.
		<u>Blizanów</u> <b>wpis prawa własności</b>	Blizanów, ark. 1	224/1	255	KZ1A/00 066675/0	Droga Nr 442 Września- Gizałki- Kalisz	77240/190/04 30.08.2005r.



1	2	3	4	5	6	7	8	9
		<u>Wyganki, gm. Blizanów</u> <u>wpis prawa własności</u>	Wyganki, ark. 1	84/1	164	KZ1A/00 066675/0	Droga Nr 442 Września- Gizałki- Kalisz	77240/191/04 07.09.2004r.
		<u>Piotrów, gm. Blizanów</u> <u>wpis prawa własności</u>	Piotrów, ark. 1	19/1 19/5	39 77	KZ1A/00 066675/0	Droga Nr 442 Września- Gizałki- Kalisz	77240/192/04 07.09.2004r.
		<u>Piotrów, gm. Blizanów</u> <u>wpis prawa własności</u>	Piotrów, ark. 1	88/1	135	KZ1A/00 066675/0	Droga Nr 442 Września- Gizałki- Kalisz	77240/206/04 07.09.2004r.
		<u>Piotrów, gm. Blizanów</u> <u>wpis prawa własności</u>	Piotrów, ark. 1	23/18	57	KZ1A/00 066675/0	Droga Nr 442 Września- Gizałki- Kalisz	77240/208/04 02.08.2005r.
		<u>Łęczycza, gm. Komorniki</u> <u>wpis prawa własności</u>	Łęczycza, ark. 1	224/3	519	PO2P/002 11879/5	Droga Nr 430 Poznań- Mosina	77240/219/04 29.08.2005r.
		<u>Czołowo, gm. Kórnik</u> <u>wpis prawa własności</u>	Czołowo, ark.2	205/2	1152	38674	Obwodnica Kórnik w ciągu drogi wojewódzkiej Nr 434	Dec. podz.
		<u>Buk</u> (karta nr 538, 23.09.2004r.)	Buk, ark. 1	56/2	10110	Bez ozn.	Droga wojewódzka Nr 306 Lipnica- Wilczyzna- Buk- Sędziew- Nowe Dymaczewo	
		<u>Wieleń</u> (karta nr 539, 23.09.2004r.) <u>wpis prawa własności</u>	Wieleń, ark. 3	197 198	6688 10849	33528	Droga wojewódzka Nr 177 Czaplinek- Mirosławiec- Człopa- Wieleń	77232/77/04 28.07.2006r.
		<u>Śrem</u> (karta nr 540, 23.09.2004r.) <u>wpis prawa własności</u>	Śrem, ark. 19	1443	6	38344	Droga wojewódzka Nr 434	77232/70/04 19.01.2005r.
		<u>Złotów</u> (karta nr 541, 23.09.2004r.) <u>wpis prawa własności</u>	Złotów, ark. 1	14 15	103 61	40655	Droga wojewódzka Nr 188	77232/71/04 19.01.2005r.
		<u>Złotów</u> (karta nr 542, 23.09.2004r.) <u>wpis prawa własności</u>	Złotów, ark. 5 ark. 6	222 165	7249 2892	40407	Droga wojewódzka Nr 188	77232/72/04 24.01.2005r.

1	2	3	4	5	6	7	8	9
		<u>Pyszaca, gm. Śrem</u> (karta nr 543, 23.09.2004r.) <b>wpis prawa własności</b>	Pyszaca, ark. 4	75	8423	38344	Droga wojewódzka Nr 434	77232/73/04 19.01.2005r.
		<u>Zbrudzewo</u> (karta nr 544, 23.09.2004r.) <b>wpis prawa własności</b>	Zbrudzewo, ark. 10	407/1	3736	38344	Droga wojewódzka Nr 434	77232/74/04 19.01.2005r.
		<u>Piła</u> (karta nr 546) <b>wpis prawa własności</b>	Piła, ark. 5	38/1	21681	21232	Droga wojewódzka Nr 188 Człuchów- Debrzno- Złotów- Piła	77232/7/06 31.03.2006r.
		<u>Domanin, gm. Dąbie</u> (karta nr 547, 26.06.2006r.)	Domanin, ark. 1	239/2	27339	32769	Droga wojewódzka Nr 473 Kolo- Łask	77232/22/06 09.11.2007r.
		Ostrów Kaliski, gm. Brzeziny (karta nr 548)	Ostrów Kaliski, ark. 2	750	11400	Bez ozn.	Droga wojewódzka Nr 449 Syców- Ostrzeszów- Błaszki	
		<u>Czolowo, gm. Kórnik</u> <b>wpis prawa własności</b>	Czolowo, ark.2	83/2	7163	38674	Obwodnica Kórnik w ciągu drogi wojewódzkiej Nr 434	Dec. podz. 28.01.2004r.
		<u>Czolowo, gm. Kórnik</u> <b>wpis prawa własności</b>	Czolowo, ark. 1	79/7	4600	38674	Obwodnica Kórnik w ciągu drogi wojewódzkiej Nr 434	Dec. podz. 28.01.2004r.
		<u>Czolowo, gm. Kórnik</u> <b>wpis prawa własności</b>	Czolowo, ark. 1	84/6 85/6	2412 1262	38674	Obwodnica Kórnik w ciągu drogi wojewódzkiej Nr 434	Dec. podz. 26.01.2004r.
		<u>Czolowo, gm. Kórnik</u> <b>wpis prawa własności</b>	Czolowo, ark. 1	88/2	5316	38674	Obwodnica Kórnik w ciągu drogi wojewódzkiej Nr 434	Dec. podz. 26.01.2004r.
		<u>Czolowo, gm. Kórnik</u> <b>wpis prawa własności</b>	Czolowo, ark. 1	91/2	3323	38674	Obwodnica Kórnik w ciągu drogi wojewódzkiej Nr 434	Dec. podz. 26.01.2004r.
		<u>Czolowo, gm. Kórnik</u> <b>wpis prawa własności</b>	Czolowo, ark. 1	92/2	3301	38674	Obwodnica Kórnik w ciągu drogi wojewódzkiej Nr 434	Dec. podz. 29.01.2004r.
		<u>Czolowo, gm. Kórnik</u> <b>wpis prawa własności</b>	Czolowo, ark. 1	93/2, 95/1, 95/2	1725 189 52	38674	Obwodnica Kórnik w ciągu drogi wojewódzkiej Nr 434	Dec. podz. 03.02.2004r.
		<u>Czolowo, gm. Kórnik</u> <b>wpis prawa własności</b>	Czolowo, ark. 1	192/1	1067	38674	Obwodnica Kórnik w ciągu drogi wojewódzkiej Nr 434	Dec. podz. 05.02.2004r.
		<u>Czolowo, gm. Kórnik</u> <b>wpis prawa własności</b>	Czolowo, ark. 1	194/2	3110	38674	Obwodnica Kórnik w ciągu drogi wojewódzkiej Nr 434	Dec. podz. 05.02.2004r.

1	2	3	4	5	6	7	8	9
		<u>Czołowo, gm. Kórnik</u> <u>wpis prawa własności</u>	Czołowo, ark. 1	201/2	1352	38674	Obwodnica Kórnika w ciągu drogi wojewódzkiej Nr 434	Dec. podz. 26.01.2004r.
		<u>Czołowo, gm. Kórnik</u> <u>wpis prawa własności</u>	Czołowo, ark. 1	206/2	566	38674	Obwodnica Kórnika w ciągu drogi wojewódzkiej Nr 434	Dec. podz. 28.01.2004r.
		<u>Czołowo, gm. Kórnik</u> <u>wpis prawa własności</u>	Czołowo, ark. 1	246/4	1044	38674	Obwodnica Kórnika w ciągu drogi wojewódzkiej Nr 434	Dec. podz. 26.01.2004r.
		<u>Czołowo, gm. Kórnik</u> <u>wpis prawa własności</u>	Czołowo, ark. 1	248/3	2686	38674	Obwodnica Kórnika w ciągu drogi wojewódzkiej Nr 434	Dec. podz. 05.02.2004r.
		<u>Czołowo, gm. Kórnik</u> <u>wpis prawa własności</u>	Czołowo, ark. 1	254/3	1055	38674	Obwodnica Kórnika w ciągu drogi wojewódzkiej Nr 434	Dec. podz. 26.01.2004r.
		<u>Czołowo, gm. Kórnik</u> <u>wpis prawa własności</u>	Czołowo, ark. 1	255/3	1028	38674	Obwodnica Kórnika w ciągu drogi wojewódzkiej Nr 434	Dec. podz. 05.02.2004r.
		<u>Czołowo, gm. Kórnik</u> <u>wpis prawa własności</u>	Czołowo, ark. 1	259/4	2593	38674	Obwodnica Kórnika w ciągu drogi wojewódzkiej Nr 434	Dec. podz. 05.02.2004r.
		<u>Czołowo, gm. Kórnik</u> <u>wpis prawa własności</u>	Czołowo, ark. 1	266/2	10205	38674	Obwodnica Kórnika w ciągu drogi wojewódzkiej Nr 434	Dec. podz. 10.02.2004r.
		<u>Kórnik</u> <u>wpis prawa własności</u>	Kórnik, ark. 1	2/2	2459	38674	Obwodnica Kórnika w ciągu drogi wojewódzkiej Nr 434	Dec. podz. 27.01.2004r.
		<u>Skrzynki, gm. Kórnik</u> <u>wpis prawa własności</u>	Skrzynki, ark.1	152/1 153/1 116/2 131/13 134/3	146 222 329 2451 145	38674	Obwodnica Kórnika w ciągu drogi wojewódzkiej Nr 434	Dec. podz. 24.02.2004r.
		<u>Śrem, ul. Wiejska</u> <u>wpis prawa własności</u>	Śrem, ark. 32	2473/9 2470/8	2093 9869	24878	Obwodnica miasta Śrem i wsi Zbrudzewo w ciągu drogi wojewódzkiej Nr434	Akt not. Rep. A 10086/2004 29.07.2004r.- nabycie UW Akt not. Rep. A 539/2005 z 3.02.2005r. darowizna od gm. Śrem- własność
		<u>Koszuty Duże, gm. Słupca</u>	Koszuty Duże, ark. 1	116/1	53	brak	Budowa chodnika w ciągu drogi wojewódzkiej Nr 263	Akt not. Rep. A 4835/2004 03.09.2004r.

1	2	3	4	5	6	7	8	9
		<u>Koszuty Duże, gm. Stupca</u>	Koszuty Duże, ark. 1	139/5	2900	19545	Budowa chodnika w ciągu drogi wojewódzkiej Nr 263	Akt not. Rep. A 4780/2004 31.08.2004r.
		<u>Koszuty Duże, gm. Stupca</u>	Koszuty Duże, ark. 1	139/9	12	10998	Budowa chodnika w ciągu drogi wojewódzkiej Nr 263	Akt not. Rep. A 4851/2004 03.09.2004r.
		<u>Czołowo, gm. Kórnik</u> <b>wpis prawa własności</b> <u>Sieraków</u>	Czołowo, ark. 2	217/3	1258	38674	Droga wojewódzka Nr 434	Dec. podz. z 28.07.2004r.
		<b>wpis prawa własności</b>	Sieraków, ark. 1	316/17	1222	36463	Droga wojewódzka Nr 133 Borzysko-Młyn- Sieraków- Ryzyn- Chrzypsko Wielkie	Dec. podz. z 28.06.2004r.
		<u>Koszuty Duże, gm. Stupca</u>	Koszuty Duże, ark. 1	86/1	17	7820	Budowa chodnika w ciągu drogi wojewódzkiej Nr 263	Akt not. Rep. A 4827/2004 03.09.2004r.
		<u>Wieleń, ul. Zamkowa</u> <b>wpis prawa własności</b>	Wieleń	173/1	13	33837	Przebudowa mostu wzdłuż drogi wojewódzkiej Nr 177	Akt not. Rep. A 3744/2004 05.10.2004r.
		<u>Koszuty Duże, gm. Stupca</u>	Koszuty Duże, ark. 1	87/1	12	785/B	Budowa chodnika w ciągu drogi wojewódzkiej Nr 263	Akt not. Rep. A 4843/2004 03.09.2004r.
		<u>Wągrowiec</u> ( karta nr 550)	Wągrowiec, ark. 41, 46 56	3019 4120 4100	7136 3202 8155	Bez ozn.	Droga wojewódzka Nr 196	77232/9/05 17.03.2005r.

1	2	3	4	5	6	7	8	9
		<u>Wągrowiec</u> (karta nr 551)	Wągrowiec, ark. 30, 31 41 42 31 71 71 21 14 10 43 21 15 15 15 15 14 32	2411 2492 3161 3162 2491/1 5 538/1 1812 1265/1 538/2 3379 1813/2 1451 1503 1520 1535 1266 2593/2	3665 1791 8376 8129 2790 31711 8716 4651 5135 5733 5130 954 4290 4579 887 3225 3529 3741	Bez ozn.	Droga wojewódzka Nr 190	77232/8/05 17.03.2005r.
		<u>Wągrowiec</u> (karta nr 552)- <u>wniosek</u>	Wągrowiec, ark. 28, 27 25 26 36 71 69 73 13 12	2361 2293 2238 2271 2851 24 25 5316 1036 947	12949 3225 9352 10250 5619 7364 8092 9535 4612 7372	Bez ozn.	Droga wojewódzka Nr 241	77232/7/05 21.03.2005r.
		<u>Śrem</u> (karta nr 553, 24.11.2004r.) <b>wpis prawa własności</b>	Śrem, ark. 32	2493/1 2658/1	344 436	38344	Obwodnica m. Śrem i Zbrudzewo w ciągu drogi wojewódzkiej Nr 434	77222/7/04 07.02.2005r.

1	2	3	4	5	6	7	8	9
		<u>Rogoźno, ul. Wagrowiecka</u> (karta nr 554, 13.01.2005r.) <b>wpis prawa własności</b>	Rogoźno, ark. 6 ark. 13	1862/1 1862/2	7829 20675	30118	Droga wojewódzka Nr 241	77232/1/05 15.03.2005r.
		<u>Ostrów Wilkp., ul. Odolanowska</u> (karta nr 555, 13.01.2005r.)- <b>wniosek</b>	0100 –100, ark. 100	37	45	1992	Droga wojewódzka Nr 445	77232/2/05 15.03.2005r.
		<u>Piotrów, gm. Blizanów</u>	Piotrów, ark. 1	23/20	25	36607	Droga wojewódzka Nr 442	Akt not. Rep. A 8219/2004 18.11.2004r. darowizna od Gminy Blizanów
		<u>Wagrowiec ul. Rynek</u> (karta nr 556, 13.01.2005r.) <b>wpis prawa własności</b>	0001 Wagrowiec ark. 21	1920/2	2805	29507	Droga wojewódzka Nr 190	77232/3/05 21.03.2005r.
		<u>Wagrowiec ul. Skocka</u> (karta nr 557, 13.01.2005r.) <b>wpis prawa własności</b>	0001 Wagrowiec ark. 47	5337	13799	29507	Droga wojewódzka Nr 196	77232/4/05 21.03.2005r.
		<u>Ostrów Wilkp. ul. Odolanowska</u> (karta nr 559, 13.01.2005r.)- <b>wniosek</b>	0100-100, ark. 100	85/11 86/4 130	62 124 130	38435	Droga wojewódzka Nr 445	77232/6/05 21.03.2005r.
		<u>Kleczew, Aleje 600-lecia</u> (karta nr 558, 13.01.2005r.) <b>wpis prawa własności</b>	0001 Kleczew ark. 15,16	835/7 839/6 840/21 841/13 842/4 843/16 844/11	877 284 585 333 329 571 2195	KN1N/00 069909/7	Droga wojewódzka Nr 263	77232/5/05 23.05.2005r.

1	2	3	4	5	6	7	8	9
		<u>Więckowice</u> Wystąpienie z 21.10.2004r.(art.73) <b><u>wpis prawa własności</u></b>	Więckowice	6/2 7/2 8/2 9/2 12/2 135/20 136/6 138/2 142/6	207 126 278 7 839 261 14 467 149	POIP/002 21623/2	Fragment drogi krajowej Nr 307- Zakrzewo- Buk	77240/281/04 01.04.2005r.
		<u>wniosek</u> (karta nr 536, Wystąpienie z 20.11.2004r.( art.73)		135/18	25	186956		77240/365/04 18.03.2005r.
		<u>Sieraków</u> <b><u>wpis prawa własności</u></b> <u>Piła</u>	Sieraków Piła	145/2 146/2	3 44	POIP/000 12701/ POIP/000 12703/9		77240/385/04 16.07.2007r.
		<u>Kunowo, gm.Gostyń</u>	Kunowo	1124/2 215/7	637 13	37175 4768	Fragment drogi Nr 32112 Sieraków- Piłka Przebudowa mostu nad Gwdą	77240/239/04 03.01.2005r. Akt not. Rep. A 11058/04 z 15.12.2004r. darowizna od gm. Piła
		<u>Złotów, ul. Staszica</u> <b><u>wpis prawa własności</u></b>	Złotów 88, ark. 7 Złotów 91, ark. 2	71/1 324/4 39/1	172 166 185	40137	Fragment drogi wojewódzkiej Nr434  Budowa chodnika wraz z kanalizacją deszczową w ciągu drogi wojewódzkiej Nr 188 w miejscowości Błękwit	Akt. not. Rep. A 7353/04 z 16.12.2004r. darowizna od gm. Gostyń Akt. not. Rep. A 372/05 z 21.01.2005r. darowizna od gm. Złotów

1	2	3	4	5	6	7	8	9
		<u>Koszuty Parcele</u>	Koszuty Parcele	248/7	490	22348	Budowa chodnika w Koszutach	Akt not. Rep. A 7194/04 z 9.12.2004r. darowizna od gm. Słupca
		<u>Grodzisk Wilkp.</u> <u>wpis prawa własności</u>	Grodzisk Wilkp.	3404/2	1072	46833	Budowa obwodnicy Wilkp.	Akt not. Rep. A 12838/04 z 8.12.2004r. darowizna od gm. Grodzisk
		<u>Koszuty Duże</u>	Koszuty Duże	115/1	5	9302	Budowa chodnika w Koszutach Dużych	Akt not. Rep. A 7202/04 z 9.12.2004r. darowizna od gm. Słupca
		<u>Grabów nad Prosną</u>	Grabów nad Prosną	594/3	1010	6048	Obejście drogowe Nr 447 Antonin-Grabów	Akt not. Rep. A 207/2005 z 18.01.2005r.
		<u>Pniewy</u>	Pniewy	558/3 560 562/1	5 9 120	25789		Akt not. Rep. A 1044/05 z 04.02.2005r.- UW
		<u>Mieścisko</u> <u>wpis prawa własności</u>		326/1	55	51099		Akt not. Rep. A 19833/2005 z 20.10.2005r.- własność
		<u>Ostrów Wilkp., ul. Odolanowska</u> (karta nr 582, 26.04.2005r.)- art. 49	Ostrów Wilkp., ark. 60	83/1	192	73049	Przebudowa drogi wojewódzkiej Nr 445	Akt not. Rep. A 2589/2005 z 18.03.2005r. Dec. 77222/7/05 z 21.10.2005r.



1	2	3	4	5	6	7	8	9
		<u>Wysoka, gm. Wysoka</u> <b>wpis prawa własności</b>	m. Wysoka 1, ark. 3	221/1	137	19918	Droga wojewódzka Nr 190 Krajenka- Szamocin- Margonin- Wągrowiec- Gniezno	77240/1/05 28.04.2005r.
		<u>Bukowiec, gm. Nowy Tomysł</u> <b>wpis prawa własności</b>	Bukowiec, ark. 5	73/1	124	27210	Droga wojewódzka Nr 308 Nowy Tomyśl- Grodzisk Wilkp.- Kościan- Kunowo	77240/39/05 20.04.2005r.
		<u>Łowyn, gm. Międzychód</u> <b>wpis prawa własności</b>	Łowyn, ark. 1	23/1	941	37465	Droga wojewódzka Nr 160 Suchań- Międzychowo	77240/38/05 01.08.2005r.
		<u>Trzek, gm. Kostrzyn</u> <b>wpis prawa własności</b>	Trzek, ark. 1	353/1	231	35080	Droga wojewódzka Nr 434 Lubowo- Rawicz	77240/61/05 20.04.2005r.
		<u>Więckowice, gm. Dopiewo</u>	Więckowice ark. 1	60/2	5	211624	Droga wojewódzka Nr 307 Poznań- Buk	Akt not. Rep. A 469/2005 z 2.02.2005r.
			ark. 3	236/8	161			darowizna od gm. Dopiewo
		<u>Śrem, ul. Wiejska</u> <b>wpis prawa własności</b>	Śrem, ark. 32	2470/8 2473/9	9869 2093	39072	Obwodnica miasta Śrem i wsi Zbrudzewo	Akt not. Rep. A 539/2005 z 3.02.2005r.
		<u>Błękwit, gm. Złotów</u>	Błękwit, ark. 1	322/3	40	14147	Droga wojewódzka Nr 188	darowizna od gm. Śrem
		<u>Wągrowiec</u> <b>wpis prawa własności</b>	Wągrowiec, ark. 21	1831	20	41853	Droga wojewódzka Nr 192 Margonin- Wągrowiec- Gniezno	Akt not. Rep. A 364/05 z 21.01.2005r.
		<u>Wągrowiec</u> Wystąpienie z dnia 14.01.2005r.- <u>wniosek</u>	Wągrowiec, ark. 15	1459	69	1700	Droga wojewódzka Nr 192 Margonin- Wągrowiec- Gniezno	umowa warunkowa S. R. Mądry
								77240/13/05 17.05.2005r.
								77240/15/05 24.03.2006r.

1	2	3	4	5	6	7	8	9
		<u>Wągrowiec</u> <b>wpis prawa własności</b> Wągrowiec Wystąpienie z dnia 14.01.2005r.	Wągrowiec, ark. 15  Wągrowiec, ark. 15	1481/2  1428	9  58	50799  5279	Droga wojewódzka Nr 192 Margonin- Wągrowiec- Gniezno  Droga wojewódzka Nr 192 Margonin- Wągrowiec- Gniezno	77240/14/05 23.05.2005r.
		<u>Kazimierz Biskupi</u>	Kazimierz Biskupi, ark. 4	2307 315/3 314/3 313/3 312/3 311/3 310/3 309/6 308/3 308/6 307/2 305/3 304/2 303/4 302/5 301/3 300/3 299/2 298/2 297/5 1592/2 236/8 236/10 234/4 309/3	7176 156 1489 248 341 362 1099 905 36 862 123 2337 1423 735 604 579 295 725 641 1560 195 564 26 68 9	58972	Droga wojewódzka Nr 264	Akt. not. Rep. A 778/2005 14.02.2005r.
		Użytkowanie wieczyste na gruncie Skarbu Państwa (karta nr 581, 26.04.2005r.)- art. 49 <b>wpis do księgi</b>	Kazimierz Biskupi, ark. 4	235/2 237/3 235/4	96 533 14	33578 39999 70493		

1	2	3	4	5	6	7	8	9
		<u>Wągrowiec</u>	Wągrowiec, ark. 37	2931 2919/1 2889/1 2890/1 2881/1 2891/1 2892/1 2893/1 2932/1	1859 687 3552 65 685 252 668 117 2866	40584	Obwodnica Wągrowca	Akt. not. Rep. A 1096/2005 21.02.2005r. darowizna od m. Wągrowca
			Wągrowiec, ark. 36	2847/1 4192/1 2845/1 2852/1 2853/1 2936/6	602 67 1140 2640 425 83			
			Wągrowiec, ark. 74	5332/1 5328/2 5332/2 5333/4	111 7672 384 4732			
			Wągrowiec, ark. 45	3448/5	2946			
			Wągrowiec, ark. 25	2223/8 2223/10	17 6			
			Wągrowiec, ark. 75	8154/4 5360/2	6870 362			
			Wągrowiec, ark. 37	5319/2	3965	27712		
			Wągrowiec, ark. 37	5320/2	6158	37452		
			Wągrowiec, ark. 37	2930/2	5522	9442		
		<u>Stęszew</u> <b>wpis prawa własności</b>	Stęszew, ark. 11	1426/2	3823	47228	Droga wojewódzka Nr 306	Akt. not. Rep. A 1179/2005 22.02.2005r. darowizna od m. Stęszew

1	2	3	4	5	6	7	8	9
		<u>Puszcza, gm. Międzychód</u> (karta nr 566, 04.03.2005r.)	Puszcza, ark. 2	275/10 276/10	746 710	T. 1 K. 3 Dobra Rycerskie Międzzychód	Droga wojewódzka Nr 160 Sowiec Góra- Międzzychód- Gorzyń	77232/19/07 10.10.2008r.
		<u>Turek</u> (karta nr 567, 07.03.2005r.)- <u>wniosek</u>	Turek A, ark. 3	171/1	44	13430	Droga wojewódzka Nr 470	77232/14/05 13.04.2005r.
		<u>Dzierżazna, gm. Turek</u> (karta nr 568, 07.03.2005r.)- <u>wniosek</u>	Dzierżazna, ark. 2	320	26100	39365	Droga wojewódzka Nr 470	77232/15/05 13.04.2005r.
		<u>Kalinowa, gm. Turek</u> (karta nr 569, 07.03.2005r.)- <u>wniosek</u>	Kalinowa, ark. 1	573	16700	39364	Droga wojewódzka Nr 470	77232/16/05 13.04.2005r.
		<u>Szadów Książ, gm. Turek</u> (karta nr 570, 07.03.2005r.)- <u>wniosek</u>	Szadów Książ, ark. 1	116 117	11600 32200	39367	Droga wojewódzka Nr 470	77232/17/05 18.04.2005r.
		<u>Cisew, gm. Turek</u> (karta nr 571, 07.03.2005r.)- <u>wniosek</u>	Cisew, ark. 1,2,3	977 982 983	34300 32900 26500	39366	Droga wojewódzka Nr 470	77232/18/05 19.04.2005r.
		<u>Żychlewo, gm. Krobica</u>	Żychlewo, ark. 2	699/1	382	11530	Obwodnica miasta Krobica	Akt. not. Rep. A 459/2005 z 10.03.2005r.
		<u>Katv, gm. Słupca</u> (karta nr 572, 11.04.2005r.)- <u>wniosek</u>	Katv, ark. 1	338/5	1223	23277	Droga wojewódzka Nr 466 Słupca- Ciążen- Pызdry	77232/19/05 02.06.2005r.
		<u>Katv, gm. Słupca</u> (karta nr 573, 11.04.2005r.)- <u>wpis prawa własności</u>	Katv, ark. 1	264 139	11500 20100	27272	Droga wojewódzka Nr 466 Słupca- Ciążen- Pызdry	77232/20/05 02.06.2005r.
		<u>Kotunia, gm. Słupca</u> (karta nr 574, 11.04.2005r.)- <u>wniosek</u>	Kotunia, ark. 1	376	32200	27251	Droga wojewódzka Nr 466 Słupca- Ciążen- Pызdry	77232/21/05 02.06.2005r.
		<u>Dąbrowa, gm. Łądek</u> (karta nr 575, 11.04.2005r.)- <u>wpis prawa własności</u>	Dąbrowa, ark. 3	217	13000	35248	Droga wojewódzka Nr 466 Słupca- Ciążen- Pызdry	77232/22/05 02.06.2005r. (zm. 77232/27/06 27.09.2006r.)

1	2	3	4	5	6	7	8	9
		<u>Ślupca</u> (karta nr 576, 11.04.2005r.)- <u>wniosek</u>	Ślupca, ark. 13, 14, 15	1664/1 1664/2 1781/1 2987 2128 2037/1 2023	2619 7252 7413 5531 8555 947 2386	30607	Droga wojewódzka Nr 466 Ślupca- Ciążeń- Pызdy	77232/23/05 02.06.2005r. (zm.) 77232/28/06 27.09.2006r.)
		<u>Poznań, ul. Bukowska</u> Art. 73 <b><u>wpis prawa własności</u></b>	Ławica, ark. 06	11/1	111	POIP/000 07470/8	Droga wojewódzka- fragment ulicy Bukowskiej	77240/156/04 20.11.2004r.
		<u>Boguszyn, gm. Nowe Miasto n. Wartą</u> <b><u>wpis prawa własności</u></b>	Boguszyn, ark. 3	300/1	85	39672	Droga wojewódzka Nr 436 Boguszyn- Chocicza	Akt not. Rep. A 1532/2005 05.04.2005r. Akt not. Rep. A 3178/2006 12.04.2006r.
		<u>Łęczyca, gm. Komorniki</u> Wystąpienie 12.04.2005r.- art. 73 <b><u>wpis prawa własności</u></b>	Łęczyca, ark. 1	139	900	POZP/002 11879/5	Droga wojewódzka Nr 430 Poznań- Mosina	77240/103/05 20.05.2005r.
		<u>Rogalinek gm. Mosina</u> <b><u>wpis prawa własności</u></b>	Rogalinek, ark. 2	544	600	38518	Droga wojewódzka Nr 431 Stęszew- Mosina- Kórnik	77240/111/05 12.10.2005r.
		<u>Wągrowiec</u> <b><u>wpis prawa własności</u></b>	Wągrowiec, ark. 15	1538/8	6	50799	Droga wojewódzka Nr 192 Chodzież- Margonin- Wągrowiec- Gniezno	77240/104/05 18.05.2005r.
		<u>Kąsinowo, gm. Szamotuły</u> <b><u>wpis prawa własności</u></b>	Kąsinowo, ark. 1	114/1	200	52931	Droga wojewódzka Nr 184 Wronki- Ostrotóg- Szamotuły- Przeźmierowo	77240/112/05 06.10.2005r.
		<u>Bukowiec, gm. Nowy Tomysł</u> <b><u>wpis prawa własności</u></b>	Bukowiec, ark. 5	201/1	49	27210	Droga wojewódzka Nr 308 Nowy Tomyśl- Grodzisk Wlkp.- Kościan- Kunowo	77240/113/05 30.09.2005r.
		<u>Śrem</u> <b><u>wpis prawa własności</u></b>	Śrem, ark. 19	1444	133	38134	Droga wojewódzka Nr 434 Kostrzyń- Kórnik- Śrem- Kunowo- Gostyń- Rawicz	77240/102/05 18.05.2005r.

1	2	3	4	5	6	7	8	9
		<u>Owińska, gm. Czerwonak</u>	Owińska, ark. 5	196/1	83	110308	Droga wojewódzka Nr 196 Poznań- Murowana Goślina- Wagrowiec	Akt not. Rep. A 5194/2005 13.04.2005r. darowiza do g. Czerwonak
		<u>Glińnica, gm. Odolanów</u> <b>wpis prawa własności</b>	Glińnica, ark. 1	1195/1	443	77163	Przebudowa drogi wojewódzkiej Nr 444 w ciągu ul. Krotoszyńskiej w Odolanowie	Akt not. Rep. A 2961/2004 22.04.2004r.
		<u>Pniewy</u> (karta nr 577, 28.04.2005r.)- wniosek	Pniewy, ark. 8	1140	12615	49600	Droga wojewódzka Nr 187 Pniewy- Szamotuly- Oborniki- Murowana Goślina	77232/27/05 10.10.2005r.
		<u>Śrem</u> (karta nr 578, 28.04.2005r.) <b>wpis prawa własności</b>	Śrem, ark. 16, 17	1230 1237	11256 12379	38134	Droga wojewódzka Nr 432 Leszno- Krzywiń-Śrem- Środa Wlkp.- Września	77232/28/05 10.10.2005r.
		<u>Jarocin, ul. Św. Ducha</u> (karta nr 579, 28.04.2005r.)- wniosek	Jarocin, ark. 2	222/6	1250	2	Droga wojewódzka Nr 443 Jarocin- Gizałki- Rychwał- Tuliszków	77232/29/05 10.10.2005r.
		<u>Lęczyca, gm. Komorniki</u> (karta nr 580, 26.04.2005r.)	Lęczyca, gm. 1	120/4	8336	66234	Droga wojewódzka Nr 430 Poznań- Mosina	77232/26/05 04.05.2005r.
		<u>Śrem</u> <b>wpis prawa własności</b>	Śrem, ark. 9	509/4	86	38134	Droga wojewódzka Nr 432 Leszno- Krzywiń- Śrem- Środa Wlkp.- Września	77240/142/05 29.08.2005r.
		<u>Stara Krobia, gm. Krobia</u> Wystąpienie 17.05.2005r.- wniosek	Krobia Stara, ark. 1	58/1	227	2841	Droga wojewódzka Nr 434 Kostrzyń- Kórnik- Śrem- Kunowo- Gostyń- Rawicz	77240/27/04 28.06.2005r.
		<u>Prażuchy Nowe, gm. Ceków Kolonia</u> <b>wpis prawa własności</b>	Prażuchy Nowe, ark. 1	22/1	19	65721	Droga wojewódzka Nr 470 Koscielc-Marulew- Turek- Kalisz	77240/136/05 16.09.2005r.
		<u>Szadek, gm. Ceków Kolonia</u> <b>wpis prawa własności</b>	Szadek, ark. 1	111/4	107	65721	Droga wojewódzka Nr 470 Koscielc-Marulew- Turek- Kalisz	77240/137/05 22.09.2005r.
		<u>Plewnia, gm. Ceków Kolonia</u> <b>wpis prawa własności</b>	Plewnia, ark. 1	56/3	32	65721	Droga wojewódzka Nr 470 Koscielc-Marulew- Turek- Kalisz	77240/138/05 22.09.2005r.
		<u>Szadek, gm. Ceków Kolonia</u> <b>wpis prawa własności</b>	Szadek, ark. 1	181/1	21	65721	Droga wojewódzka Nr 470 Koscielc-Marulew- Turek- Kalisz	77240/139/05 22.09.2005r.

1	2	3	4	5	6	7	8	9
		<u>Trzcianka</u> (karta nr 584, 24.05.2005r.) <b>wpis prawa własności</b>	Trzcianka, ark. 5, 10	125 487	16866 6309	17805	Droga wojewódzka Nr 178 Wąlcz-Trzcianka- Czanków- Oborniki	77232/31/05 25.01.2006r.
		<u>Ciążeń Zachód, gm. Łądek</u> (karta nr 585, 24.05.2005r.) <b>wpis prawa własności</b>	Ciążeń Wschód, ark. 3, 2	158 176	43700 19500	33094	Droga wojewódzka Nr 467 Ciążeń-Golina	77232/30/05 25.01.2006r.
		<u>Wola Podleźna, gm. Kramsk</u>	Wola Podleźna, ark. 2	813/6 548/6	926 134	67730 67217	Skrzyżowanie drogi wojewódzkiej Nr 266 z drogą powiatową Nr 476 i ul. Warciańska	Akt not. Rep. A 2445/2005 27.04.2005r.- darowizna od gm. Kramsk
		<u>Kwilcz</u> (karta nr 589, 02.06.2005r.) <b>wpis prawa własności</b>	Kwilcz, ark. 1	21	10298	37365	Droga wojewódzka Nr 186 Kwilcz-Wróblewo- Dobrojewo	77232/32/05 06.07.2005r.
		<u>Kwilcz</u> (karta nr 590, 02.06.2005r.) <b>wpis prawa własności</b>	Kwilcz, ark. 2, 3	42 69	19713 32152	37365	Droga wojewódzka Nr 186 Kwilcz-Wróblewo- Dobrojewo	77232/33/05 07.07.2005r.
		<u>Łęczycza, gm. Komorniki</u> <b>wpis prawa własności</b>	Łęczycza, ark. 1	223	700	PO2P/002 11879/5	Droga wojewódzka Nr 430 Poznań-Mosina	77240/159/05 20.09.2005r.
		<u>Pamiątkowo, gm. Szamotuly</u> <b>wpis prawa własności</b>	Pamiątkowo ark. 1	274/1	3	50171	Droga wojewódzka Nr 184 Wronki-Ostroróg- Szamotuly- Przeźmierowo	77240/50/04 24.08.2005r.
		<u>Pamiątkowo, gm. Szamotuly</u> <b>wpis prawa własności</b>	Pamiątkowo ark. 1	275/1	42	50171	Droga wojewódzka Nr 184 Wronki-Ostroróg- Szamotuly- Przeźmierowo	77240/51/04 24.08.2005r.
		<u>Pamiątkowo, gm. Szamotuly</u> <b>wpis prawa własności</b>	Pamiątkowo ark. 1	282/2	185	50171	Droga wojewódzka Nr 184 Wronki-Ostroróg- Szamotuly- Przeźmierowo	77240/58/04 24.08.2005r.
		<u>Leszno- Zaborowo, ul. Okrężna</u> <b>wpis prawa własności</b>	Leszno- Zaborowo, ark. 123	10/29 35/43 35/42 33/34 33/32 10/28	69 16 243 288 5646 1690	47416	Droga wojewódzka Nr 323 Leszno-Góra- Studzionki	

1	2	3	4	5	6	7	8	9
		<u>Leziona, gm. Nowe Skalmierzyce</u> Wystąpienie 01.07.2005r. - art. 73	Leziona, ark. 1	394/1	89	15279	Droga wojewódzka Nr 450 Kalisz-Grabów nad Prosną- Wierszów- Opatów	Ka.77240-190/05 13.02.2006r.
		<u>Leziona, gm. Nowe Skalmierzyce</u> Wystąpienie 01.07.2005r. - art. 73	Leziona, ark. 1	392/1	51	34732	Droga wojewódzka Nr 450 Kalisz-Grabów nad Prosną- Wierszów- Opatów	Ka-77240/190-1/05 27.03.2006r. ODWOŁANI E
		<u>Kielczewo</u> <b>wpis prawa własności</b>	Kielczewo, ark. 3	716/3	89	47360	Droga wojewódzka Nr 308 Nowy Tomysł- Grodzisk Wilkp.- Kościan- Kunowo	77240/198/05 16.08.2005r.
		<u>Roztoka, gm. Kleczew</u> (karta nr 592, 11.07.2005r.) <b>wpis prawa własności</b>	Roztoka, ark. 1	331/2	100	KN1N/00 071975/7	Droga wojewódzka Nr 263 Słupca-Ślesin- Sompolno- Kłodawa- Dąbie	77232/37/05 25.07.2005r.
		<u>Roztoka, gm. Kleczew</u> (karta nr 593, 11.07.2005r.) <b>wpis prawa własności</b>	Roztoka, ark. 1	200/5 200/7 193/4	417 205 210	KN1N/00 071975/7	Droga wojewódzka Nr 263 Słupca-Ślesin- Sompolno- Kłodawa- Dąbie	77232/36/05 25.07.2005r.
		<u>Staroszewek, gm. Kleczew</u> (karta nr 594, 11.07.2005r.) <b>wpis prawa własności</b>	Roztoka, ark. 1	360/2 379/1	100 1100	KN1N/00 071975/7	Droga wojewódzka Nr 263 Słupca-Ślesin- Sompolno- Kłodawa- Dąbie	77232/35/05 25.07.2005r. (zm. 55/05 z 27.09.2006r.)
		Kleczew (karta nr 595, 11.07.2005r.)	Kleczew, ark. 15	840/20 842/15	80 4	8473	Droga wojewódzka Nr 263 Słupca-Ślesin- Sompolno- Kłodawa- Dąbie	
		<u>Ostieczna</u> <b>wpis prawa własności</b>	Ostieczna, ark. 13	155/3	462	48427	Droga wojewódzka Nr 432 Leszno- Września	77240/54/05 23.11.2005r.



1	2	3	4	5	6	7	8	9
		<u>Roztoka, gm. Kleczew</u> <u>wpis prawa własności</u>	Roztoka, ark. 1	363 101/9 366 367 368 212/3	6700 1600 5300 25700 13100 1900	71975	Droga wojewódzka Nr 263 Słupca-Ślesin-Sompolno-Kłodawa-Dąbie	Ko.77240/32/05 30.08.2005r.
		<u>Ślawoszewek, gm. Kleczew</u> <u>wpis prawa własności</u>	Ślawoszewek, ark. 2	393/6 378/5 411 412 312/3 413 414 415 256/4	300 1700 13000 12600 5600 1700 7800 14670 3400			
		<u>Kleczew</u> <u>wpis prawa własności</u>	Kleczew, ark. 1	128/3	935			
		<u>Kleczew</u> <u>wpis prawa własności</u>	Kleczew, ark. 1	129/1	27			
		<u>Głazewo, gm. Międzychód</u> <u>wpis prawa własności</u>	Głazewo, ark. 2	37/1	2100	37464	Droga wojewódzka Nr 160 Suchań-Piascznik-Choszczno-Drezdenko-Międzychód-Gorzyń-Lewice-Międzichowo	77240/199/05 18.10.2005r.
		<u>Lubotyń, gm. Babiak</u> (karta nr 600, 25.07.2005r.)	Lubotyń, ark. 1	46 155 260	4700 23800 7100	32769	Droga wojewódzka Nr 269 Szczerkowo- Izbica Kujawska- Chodecz-Chocień-Kowal	77232/39/05 15.09.2005r.
		<u>Babiak</u> (karta nr 601, 25.07.2005r.)	Babiak, ark. 6	460/1	3640	32769	Droga wojewódzka Nr 263 Słupca-Ślesin-Sompolno-Kłodawa-Dąbie	77232/38/05 15.09.2005r.

1	2	3	4	5	6	7	8	9
		<u>Mostki, gm. Sompolno</u> (karta nr 604, 03.08.2005r.)- <u>wniosek</u>	Mostki, ark. 1	114/5 114/6	2727 569	34075	Droga wojewódzka Nr 263 Słupca-Ślesin- Sompolno- Kłodawa- Dąbie	77232/42/05 10.10.2005r.
		<u>Kwiejce Nowe</u> (karta nr 586, 05.08.2005r.)	Kwiejce Nowe, ark. 7, 6	7188/6 7189/9 7149/8	1300 1400 500	26965	Droga wojewódzka Nr 133 Chelst-Borzysko Młyn- Sieraków- Ryzyn-Chrzypsko Wielkie	77232/21/08 17.09.2008r.
		<u>Piłka</u> (karta nr 587, 05.08.2005r.)- art. 49	Piłka, ark. 13	7163/12 7163/14 7163/16 7164/4	900 600 500 400	26966	Droga wojewódzka Nr 135 Wieleń-Miały- Piłka- Borzysko Młyn	
		<u>Skórka, gm. Krajenka</u>	Skórka, ark. 1	49/3	357	21762	Budowa kładki dla pieszych przez rzekę Głomnia wraz z dojazdami w m. Skórka w ciągu drogi wojewódzkiej nr 188 Człuchów-Piła	Akt not. Rep. A 6234/2005 12.09.2005r. darowizna od Miasta i Gm. Krajenka
		<u>Gniezno, ul. Lecha</u> <b>wpis prawa własności</b>	Gniezno, ark. 42	15/1	78	PO1G/00 064778/5	Droga wojewódzka Nr 260 Gniezno-Witkowo- Wólka	77240/266/05 22.03.2006r.
		<u>Zbrudzewo, gm. Śrem</u> Udział WW 65/72 Wniosek wywłaszczeniowy z 14.07.2006r. o 7/72 części <b>wpis prawa własności do całości</b>	Zbrudzewo, ark. 8	20/16	3802	38344	Obwodnica miasta Śrem i wsi Zbrudzewo w ciągu drogi wojewódzkiej Nr 434	Akt not. Rep. A 3637/2005 19.08.2005r. Akt not. Rep. A 4887/05 z 10.11.2005r. Dec. wywła. 7221/2/06 14.12.2006r.
		<u>Głazewo, gm. Międzychód</u> <b>wpis prawa własności</b>	Głazewo, ark. 2	40/1	1000	37464	Droga wojewódzka Nr 160 Suchań-Piasiecznik- Choszczno- Drezdenko-Międzychód- Gorzyń- Lewice-Miedzichowo	77240/18/05 30.01.2006r.
		<u>Głazewo, gm. Międzychód</u> <b>wpis prawa własności</b>	Głazewo, ark. 2	96/1	400	37464	Droga wojewódzka Nr 160 Suchań-Piasiecznik- Choszczno- Drezdenko-Międzychód- Gorzyń- Lewice-Miedzichowo	77240/18/05 30.01.2006r.

1	2	3	4	5	6	7	8	9
		<u>Nowy Tomyśl</u>	Nowy Tomyśl, ark. 9	1349/5 1350/3 1344/5 1345/2 1346/3 1346/4 1424/7	229 30 31 71 478 110 123	27354		Akt not Rep. A 7078/2002 12.11.2002r.
			ark. 13	1528/1 1350/4 1354/1 1355/16 1639/8 1639/1 1639/5 1639/6 1631/1 1634/2 1635/1	48 42 985 998 127 2959 1737 445 389 352 2757			
		<u>Paproć</u>	Paproć, ark. 3	464/1 466/1	227 571	27354		
		<u>Sekowa</u>	Sekowo, ark. 1	239/2 240/1 236/2 227/1 235/6	2635 194 2238 5702 2954			
			Glinno, ark. 1	152/1 151/8 153/1 155/2 154/1	542 3200 771 4158 153	27354		
						27362		

1	2	3	4	5	6	7	8	9
		<u>Grabów nad Prosną</u>	Grabów nad Prosną, ark. 7	461/5	279	40771	Droga wojewódzka Nr 449 Syców-Błaszki wraz z podłączeniem do drogi wojewódzkiej Nr 447 Antonin-Grabów	Akt not. Rep. A 4584/2005 18.11.2005r.
		<u>Grabów nad Prosną</u> <b><u>wpis prawa własności</u></b>	Grabów nad Prosną, ark. 12	633/4	501	43382	Droga wojewódzka Nr 449 Syców-Błaszki wraz z podłączeniem do drogi wojewódzkiej Nr 447 Antonin-Grabów	7221/5/03/04 15.03.2004r.
		<u>Grabów nad Prosną</u>	Grabów nad Prosną, ark. 11 ark. 5	599/1 303/1	3452 537	34518 29457	Droga wojewódzka Nr 449 Syców-Błaszki wraz z podłączeniem do drogi wojewódzkiej Nr 447 Antonin-Grabów	Akt not. Rep. A 3673/2004 14.09.2004r.
		<u>Zbrudzewo</u> <b><u>wpis prawa własności</u></b>	Zbrudzewo, ark. 4	359/1 357/3	92 5320	38344	Budowa obwodnicy miasta Śrem i wsi Zbrudzewo w ciągu drogi wojewódzkiej Nr 434	7221/1/03 9.04.2004r.
		<u>Zbrudzewo</u> <b><u>wpis prawa własności</u></b>	Zbrudzewo, ark. 4	361/3	3860	38344	Budowa obwodnicy miasta Śrem i wsi Zbrudzewo w ciągu drogi wojewódzkiej Nr 434	7221/2/03 16.04.2004r.
		<u>Zbrudzewo</u> <b><u>wpis prawa własności</u></b>	Zbrudzewo, ark. 4	362/2	3388	38344	Budowa obwodnicy miasta Śrem i wsi Zbrudzewo w ciągu drogi wojewódzkiej Nr 434	7221/4/03 29.11.2005r.
		<u>Grabów nad Prosną</u>	Grabów nad Prosną, ark. 7	465/2 464/1	2066 210	KZIO/00 035158/8	Budowa obejścia drogowego miasta Grabów nad Prosną w ciągu drogi wojewódzkiej Nr 449 Syców-Błaszki wraz z podłączeniem do drogi wojewódzkiej Nr 447 Antonin-Grabów	Akt not. Rep. A 2933/2005 03.08.2005r.

1	2	3	4	5	6	7	8	9
		<u>Grabów nad Prosną</u> Wniosek wywłaszczeniowy z 31.10.2003r. Leszek Wołński	Grabów nad Prosną, ark. 12	628/4 636/3	600 225	33541	Droga wojewódzka Nr 449 Syców- Błaszki wraz z podłączeniem do drogi wojewódzkiej Nr 447 Antonin- Grabów	7221/9/03/04 16.04.2004r. 77242/10/04 10.09.2004r.
		<u>Murowaniec, gm. Koźminek</u>	Józefina	111/1	800	60778	Droga	Akt not. Rep. A 3003/2003 02.07.2003r.
		<u>Śrem</u> (karta nr 588)- art. 49 <b>wpis prawa własności</b>	Śrem, ark. 32	2499/1	113	40541	Budowa obwodnicy miasta Śrem i wsi Zbrudzewo w ciągu drogi wojewódzkiej Nr 434	7221/5/03 01.10.2004r. 77222/10/05 10.10.2005r.
		<u>Grabów nad Prosną</u>	Grabów nad Prosną, ark. 7	462/2	2061	41648	Droga wojewódzka Nr 449 Syców- Błaszki wraz z podłączeniem do drogi wojewódzkiej Nr 447 Antonin- Grabów	Akt not. Rep. A. 10423/2004 04.10.2004r Akt not. Rep. A. 11245/2004 03.11.2004r.
		<u>Grabów nad Prosną</u>	Grabów nad Prosną, ark. 11	604/2	3165	14870		
		<u>Grabów nad Prosną</u>	Grabów nad Prosną, ark. 5	316/2	670	34363	Droga wojewódzka Nr 449 Syców- Błaszki wraz z podłączeniem do drogi wojewódzkiej Nr 447 Antonin- Grabów	Akt not. Rep. A. 3666/2004 14.09.2004r.
		<u>Sompolno</u> <b>wpis prawa własności</b>	Sompolno, ark. 5	408/1	714	51076	Obejście miasta Sompolno	7221/1/2004 6.08.2004r.

1	2	3	4	5	6	7	8	9
		<u>Śniaty, gm. Wielichowo</u> <b>wpis prawa własności</b>	Śniaty, ark. 2	538/3	67	48411	Droga wojewódzka Nr 312 Rakoniewice- Czacz	77240/276/05 20.10.2005r.
		<u>Śniaty, gm. Wielichowo</u> <b>wpis prawa własności</b>	Śniaty, ark. 2	541/4	82	48411	Droga wojewódzka Nr 312 Rakoniewice- Czacz	77240/277/05 28.10.2005r.
		<u>Śniaty, gm. Wielichowo</u> Wystąpienie 28.09.2005r. - wniosek	Śniaty, ark. 2	540/1	12	17521	Droga wojewódzka Nr 312 Rakoniewice- Czacz	77240/278/05 16.01.2006r.
		<u>Lasek, gm. Luboń</u> <b>wpis prawa własności</b>	Lasek, ark. 15	68	107	PO2P/002 11878/8	Droga wojewódzka Nr 430 Poznań- Mosina	77240/275/05 28.10.2005r.
		<u>Piła, al. Powstańców Wlkp.</u> <b>wpis prawa własności</b>	Piła, ark. 7	116/2	369	20223	Droga wojewódzka	7430/38/05 14.06.2005r.
		<u>Dąbie, gm. Dąbie</u> (karta nr 603, 12.10.2005r.) <b>wpis prawa własności</b>	Dąbie, ark. 7	1270/1	4044	51914	Droga wojewódzka Nr 473 Dąbie- Uniejów- Szadek- Łask	77232/43/05 13.12.2005r.
		<u>Luboń</u> <b>wpis prawa własności</b>	Luboń, ark. 5	137	16	PO2P/002 11878/8	Droga wojewódzka Nr 430 Poznań- Mosina	77240/285b/0 5 07.11.2006r.
		<u>Wągrowiec, ul. Rogozińska</u>	Wągrowiec, ark. 26	2251/4	150	1828	Droga wojewódzka Nr 241	Akt not. Rep. A 6910/2005 24.10.2005r.
		<u>Ceków Kolonia</u> <b>wpis prawa własności</b>	Ceków Kolonia, ark. 1	81/5 140/1	21 121	65386	Droga wojewódzka Nr 470 Kościelec- Marulew- Turek- Kalisz	Akt not. Rep. A 3910/2005 26.10.2005r. darowizna od G. Ceków Kolonia
		<u>Lasek, gm. Luboń</u> <b>wpis prawa własności</b>	Lasek, ark. 21	40	165	PO2P/002 11878/8	Droga wojewódzka Nr 430 Poznań- Mosina	77240/364/05 20.02.2006r.
		<u>Lasek, gm. Luboń</u> <b>wpis prawa własności</b>	Lasek, ark. 18	18	17	PO2P/002 11878/8	Droga wojewódzka Nr 430 Poznań- Mosina	77240/334/05 20.02.2006r.
		<u>Lasek, gm. Luboń</u> <b>wpis prawa własności</b>	Lasek, ark. 8	114	1	PO2P/002 11878/8	Droga wojewódzka Nr 430 Poznań- Mosina	77240/335/05 20.02.2006r.
		<u>Lasek, gm. Luboń</u> <b>wpis prawa własności</b>	Lasek, ark. 15	107	69	PO2P/002 11878/8	Droga wojewódzka Nr 430 Poznań- Mosina	77240/333/05 19.07.2006r.

1	2	3	4	5	6	7	8	9
		Lasek, gm. Luboń Wystąpienie 07.11.2005r. - art. 73	Lasek, ark. 21	34 35 36	7 74 18	PO2P/001 909039	Droga wojewódzka Nr 430 Poznań- Mosina	
		<u>Wirv, gm. Komorniki</u> <b>wpis prawa własności</b>	Wirv, ark. 4	529/1 530	500 200	PO2P/002 19338/7	Droga wojewódzka Nr 430 Poznań- Mosina	77240/332/05 20.02.2006r.
		<u>Dęborzyce, gm. Pniewy</u> <b>wpis prawa własności</b>	Dęborzyce, ark. 1	68/1	16	52557	Droga wojewódzka Nr 187 Pniewy- Szamotuły- Oborniki- Murowana Goślina	77240/267/05 07.04.2006r.
		<u>Mikstat, ul. Krakowska</u>	Mikstat, ark. 8	1037/4 2075/2	41 14	8298	Droga wojewódzka Nr 447 w miejscowości Mikstat	Akt not. Rep. A 3724/2005 22.11.2005r. darowizna od J. Z. Pakulskich
		<u>Sompolno</u>	Sompolno, ark. 5	387/1	403	47100	Obejście miasta Sompolno	Akt not. Rep. A 3724/2005 22.11.2005r. darowizna od Gminy Sompolno
		<u>Ślawoszewek, gm. Kleczew</u> <b>wpis prawa własności</b>	Ślawoszewek, ark. 2	230/5 272/4	746 415	71860	Droga wojewódzka Nr 263 Słupca- Ślesin- Kłodawa- Dąbie	Akt not. Rep. A 7506/2005 24.11.2005r. darowizna od Gminy Kleczew

1	2	3	4	5	6	7	8	9
		<u>Glinno, gm. Nowy Tomysl</u>	Glinno, art. 1	23/5 23/8 24/2 58/4 70/2 75/2 76/2 77/6 78/2 79/2 79/3 88/5 88/7 88/9 88/10 88/12 88/14 89/1	4681 1833 5710 4321 1388 3557 2481 5041 194 2529 84 240 824 67 19 44 241 65	33851 33991 20439 18492 33991 19356 33991	Budowa obwodnicy miasta Nowy Tomysl- III etap w ciagu drogi wojewodzkiej Nr 305 Nowy Tomysl- Bolewice	Akt not. Rep. A 8107/2005 25.11.2005r. darowizna od Gminy Nowy Tomysl
		<u>Przylek, gm. Nowy Tomysl</u>	Przylek, art. 5	90/2 130/6 131/1 203/3 207/8 219/2 220/1 221/1 223/1	1474 406 161 1520 2978 218 51 3843 301	19356 33991 19356 19358 33991 33851		



1	2	3	4	5	6	7	8	9
		<u>Przyłek, gm. Nowy Tomyśl</u>	Przyłek, ark. 5	225/2 226/1 250/1 250/2 251/1 252/1	214 238 11 88 43 13	19358 33991		J.w.
		<u>Sękowo, gm. Nowy Tomyśl</u>	Sękowo, ark. 2	79/1 80/3 80/4 80/5 140/7 140/10 141/3	1198 25 87 467 3987 1524 5625	33991		
		<u>Czarnków</u> (karta nr 606, 07.12.2005r.) <b>wpis prawa własności</b>	Czarnków, ark. 22	1709/1	7547	34122	Droga wojewódzka Nr 182 Międzychód- Wronki- Piotrowo- Czarnków- Ujście	77232/50/05 18.04.2006r.
		<u>Komorze, gm. Nowe Miasto n/ Wartą</u> (karta nr 607, 07.12.2005r.) <b>wpis prawa własności</b>	Komorze, ark. 2	239	34400	41223	Droga wojewódzka Nr 436 Pysząca- Książ Wlkp.- Nowe Miasto n/ Wartą	77232/49/05 18.04.2006r.
		<u>Głazewo, gm. Międzychód</u> (karta nr 608, 07.12.2005r.) <b>wpis prawa własności</b>	Głazewo, ark. 1	99/1	16200	37129	Droga wojewódzka Nr 160 Suchań- Piasecznik- Choszczno- Drezdenko- Międzychód- Gorzyń- Lewice- Miedzichowo	77232/48/05 18.04.2006r.
		<u>Piotrowo, gm. Szamotuły</u> (karta nr 609, 07.12.2005r.)	Piotrowo, ark. 1	208/5	20600	Piotrowo T. VI k. 133	Droga wojewódzka Nr 185 Piotrowo- Szamotuły	77232/47/05 13.10.2008r.
		Piotrowo, gm. Szamotuły (karta nr 610, 07.12.2005r.)	Piotrowo, ark. 1	208/8	13826	Piotrowo T. VI k. 131	Droga wojewódzka Nr 185 Piotrowo- Szamotuły	
		<u>Łowyni, gm. Międzychód</u> <b>wpis prawa własności</b>	Łowyni, ark. 1	26/1	300	37465	Droga wojewódzka Nr 160 Suchań- Piasecznik- Choszczno-Drezdenko- Międzychód- Gorzyń- Lewice- Miedzichowo	77240/419/05 15.03.2006r.

1	2	3	4	5	6	7	8	9
		<u>Wągrowiec</u> <b>wpis prawa własności</b>	Wągrowiec, ark. 21	1845/1	11	50799	Droga wojewódzka Nr 192 Chodzież- Margonin- Wągrowiec- Gniezno	77240/420/05 15.03.2006r.
		<u>Śrem, ul. Powstańców Wlkp.</u> <b>wpis prawa własności</b>	Śrem, ark. 26	2058/4	47	23940	Droga wojewódzka Nr 434 Kostrzyń- Kórnik- Śrem- Kunowo- Gostyń- Rawicz	77240/421/05 21.03.2006r.
		<u>Pamiątkowo, gm. Szamotuły</u> <b>wpis prawa własności</b>	Pamiątkowo ark. 1	18/1 18/3	326 305	50171	Droga wojewódzka Nr 184 Wronki- Ostroróg- Szamotuły- Przeźmierowo	77240/422/05 15.03.2006r. (zm. 422/05 29.10.2007r.)
		<u>Zborów, gm. Dobra</u> Wystąpienie 06.12.2005r.- wniosek	Zborów, ark. 1	35/2	1000	9874	Droga wojewódzka Nr 478 Rzymско- Księża Wólka- Krepa	77240/418/05 15.03.2006r.
		<u>Zbrudzewo</u> <b>wpis prawa własności</b>	Zbrudzewo, ark. 3	301/1	848	38344	Budowa obwodnicy miasta Śrem i wsi Zbrudzewo w ciągu drogi wojewódzkiej Nr 434	Akt not. Rep. A 5834/2005 17.11.2005r.
		<u>Mściszewo, gm. Murowana Goślina</u> <b>wpis prawa własności</b>	Mściszewo, ark. 15	237/2 238/2 245/7	6395 5574 1344	POIP/002 10670/6	Droga wojewódzka Nr 196	Akt not. Rep. A 2188/2005 z 9.11.2005r.
		<u>Trojanowo, gm. Murowana Goślina</u> (karta nr 625, 20.02.2006r.)- art. 49 <b>wpis prawa własności</b>	Trojanowo, ark. 2	80/35 74/5	17253 16786	POIP/002 15748/9	darowizna o Gminy Mur. Goślina 77222/4/06 4.04.2006r.	
		<u>Zajączkowo, gm. Pniewy</u> <b>wpis prawa własności</b>	Zajączkowo ark. 3	211/2	400	229B	Droga wojewódzka Nr 187 Pniewy- Szamotuły – Oborniki- Murowana Goślina	77240/450/05 04.10.2006r.
		<u>Zajączkowo, gm. Pniewy</u> <b>wpis prawa własności</b>	Zajączkowo ark. 3	211/5	300	229B	Droga wojewódzka Nr 187 Pniewy- Szamotuły – Oborniki- Murowana Goślina	77240/451/05 09.02.2007r.
		<u>Dłużewo, gm. Trzcianka</u> (karta nr 613, 22.12.2005r.) <b>wpis prawa własności</b>	Dłużewo, ark. 5, 9, 8, 6	211/2 306 310/1 310/2 311 312	18300 46600 16800 15000 11500 7200	17032	Droga wojewódzka Nr 178 Wałcz- Trzcianka- Czarnków- Oborniki	77232/53/05 04.05.2006r.

1	2	3	4	5	6	7	8	9
		<u>Brdów, gm. Babiak</u> (karta nr 616, 22.12.2005r.) <b>wpis prawa własności</b>	Brdów, ark. 1	279 324/3	1980 29104	52987	Droga wojewódzka Nr 270 Brześć Kujawski- Izbica Kujawska- Kolo	77232/52/05 26.04.2006r.
		<u>Swarzędz</u> (karta nr 621, 22.12.2005r.) <b>wpis prawa własności</b>	Swarzędz, ark. 8, 21	670/1 2459 2583	1568 1648 14050	PO2P/000 52718/6	Droga wojewódzka Nr 433 Swarzędz- Gądk	77232/54/05 26.04.2006r.
		Luciny, gm. Śrem Mechlin, gm. Śrem Zbrudzewo, gm. Śrem <b>wpis prawa własności</b> użytkowanie wieczyste na gruncie Skarbu Państwa	Luciny, ark. 3 Mechlin, ark. 5 Zbrudzewo, ark. 9	327/1 5191/2 5186/3	4352 3455 2485	41015	Droga wojewódzka Nr 434 Kostrzyn- Kórnik- Śrem	Akt not. Rep. A 18728/2005 z 21.11.2005r.
		Bystrzek, gm. Śrem <b>wpis prawa własności</b>	Bystrzek, ark. 2	30/1 36/1	4657 111	38344	Budowa obwodnicy miasta Śrem i wsi Zbrudzewo w ciągu drogi wojewódzkiej Nr 434	Akt not. Rep. A 8528/05 z 16.12.2005r.
		<u>Rejowiec, gm. Skoki</u> (karta nr 617, 11.01.2006r.)- wniosek	Rejowiec, ark. 2	152/1 152/2	546 22	48836	Droga wojewódzka Nr 197 Sławica- Rejowiec- Kiszkowo- Gniezno	77232/1/06 06.05.2006r.
		<u>Rejowiec, gm. Skoki</u> (karta nr 618, 11.01.2006r.) <b>wpis prawa własności</b>	Rejowiec, ark. 2	192/1	4635	47029	Droga wojewódzka Nr 197 Sławica- Rejowiec- Kiszkowo- Gniezno	77232/2/06 06.05.2006r.
		<u>Katki, gm. Słupca</u> (karta nr 620, 11.01.2006r.)- wniosek	Katki, ark. 2	338/7	3790	23277	Droga wojewódzka Nr 466 Słupca- Ciążań- Pызdry	77232/3/06 25.05.2006r.
		<u>Nowiny Brdowskie, gm. Babiak</u> (karta nr 623, 11.01.2006r.) <b>wpis prawa własności</b>	Nowiny Brdowskie, ark. 2	196 197/1	5300 11504	52987	Droga wojewódzka Nr 270 Brześć Kujawski- Izbica Kujawska- Kolo	77232/4/06 10.07.2006r.
		Trojanowo, gm. Murowana Goślina (karta nr 622, 13.01.2006r.)- art. 49	Trojanowo, ark. 1	10/5	32	102253	Droga wojewódzka Nr 196	
		<u>Nochowo, gm. Śrem</u> Wystąpienie z 13.01.2006r.- art.73	Nochowo, ark. 4	90/6	150	12640	Droga wojewódzka Nr 432 Leszno- Krzywiń- Śrem- Środa Wlkp.- Września	77240/58/06 25.03.2008r.

1	2	3	4	5	6	7	8	9
		Skórka, gm. Krajenka <u>wpis prawa własności</u>	Skórka, ark. 1	95/1	119	40634	Budowa kładki dla pieszych przez rzekę Głomnia w m. Skórka w ciągu drogi wojewódzkiej Nr 188 Człuchów-Debrzno-Złotów-Piła	Akt not. Rep. A 8524/2005 z 28.12.2005r.-darowizna od Parafii w Głubczynie
	}	Czołowo	Czołowo	80/2	331	38674	Obwodnica miasta Kórnik w ciągu drogi wojewódzkiej Nr 434 Kostrzyn-Kórnik-Śrem	Akt not. Rep. A 6378/2005 z 14.12.2005r.-darowizna od Miasta Gminy Kórnik
		<u>Skrzywnki</u>	Skrzywnki	150/2	168			
		<u>Czołowo</u>	Czołowo	94/1	68			
		<u>Czołowo</u>	Czołowo	103/2	561			
		<u>Czołowo</u>	<u>wpis prawa własności</u>	Czołowo	181/2	580		
		<u>Czołowo</u>		Czołowo	273/1	490		
		<u>Czołowo</u>		Czołowo	193/2	115		
		<u>Czołowo</u>		Czołowo	122/2	115		
		<u>Kórnik</u>		Kórnik	9/1	744		
		<u>Kórnik</u>		Kórnik	37/1	87		
	<u>Trojanowo</u>		Trojanowo, ark. 2	89/8	96	POIP/002 05633/7	Budowa obwodnicy Murowanej Gośliny w ciągu drogi wojewódzkiej Nr 196	Akt not. Rep. A 367/2006 z 25.01.2006r.
	<u>Piła</u> (karta nr 546, 21.02.2006r.)		Piła 16, ark. 4	38/1	21681	1916	Droga wojewódzka Nr 188 Człuchów-Debrzno-Złotów-Piła	77232/7/06 31.03.2006r.
	<u>Łęczycza, gm. Komorniki</u> (karta nr 627, 21.02.2006r.)		0004 Łęczycza, ark. 1	205/1 205/2	11251 18196	PO2P/002 27051/0	Droga wojewódzka Nr 430 Poznań-Mosina	77232/8/06 23.05.2006r.
	<u>wpis prawa własności</u>		0027	273	19096	34199	Droga wojewódzka Nr 432 Leszno-Krzywiń-Śrem-Środa Wlkp.-Września	77232/9/06 31.07.2006r.
	<u>Września, gm. Śrem</u> (karta nr 628, 21.02.2006r.)		Września, ark. 5					
	<u>wpis prawa własności</u>		0005	138/1	26688	34199	Droga wojewódzka Nr 432 Leszno-Krzywiń-Śrem-Środa Wlkp.-Września	77232/10/06 31.07.2006r.
	<u>Dalewo, gm. Śrem</u> (karta nr 629, 21.02.2006r.)		Dalewo, ark. 1, 2, 3	176 112 138/2 144/2	12057 8995 11874 145			
	<u>wpis prawa własności</u>							

1	2	3	4	5	6	7	8	9
		<u>Sękowo, gm. Duszniki Wilczyna, gm. Duszniki</u> (karta nr 630, 21.02.2006r.)- <u>wniosek</u>	0614 Sękowo, 0616 Wilczyna, ark. 2, 1	318  25	3180  41500	50437	Droga wojewódzka Nr 306 Lipnica- Wilczyna- Buk- Stęszewo- Nowe Dymaczewo	77232/11/06 23.03.2007r.
		<u>Czarnków, ul. Sikorskiego</u> (karta nr 632, 21.02.2006r.) <u>wpis prawa własności</u>	0001 M. Czarnków, ark. 18, 20	1243/2 1454	4061 11176	34236	Droga wojewódzka Nr 178 Wąlcz- Trzcianka- Czarnków- Oborniki	77232/12/06 13.07.2006r.
		<u>Lasek, gm. Luboń</u> <u>wpis prawa własności</u>	Lasek, ark. 21	92	69	PO2P/000 83059/4	Droga wojewódzka Nr 430 Poznań- Mosina	77240/129/06 27.06.2008r.
		Lasek, gm. Luboń Wystąpienia z 06.02.2006r.- art.73	Lasek, ark. 24	2	16	PO2P/000 17162/6	Droga wojewódzka Nr 430 Poznań- Mosina	
		<u>Kalisz, ul. Czestochowska</u> <u>wpis prawa własności</u>		19/4	20	KZ1A/00 058267/8	Droga wojewódzka	77240/107/06 5.09.2006r.
		<u>Klęczew</u> (karta nr 633, 27.03.2006r.)- art. 49	Klęczew, ark. 15	822/6 822/7 840/32 842/12 843/11	128 634 64 102 1	66130  66717	Budowa obwodnicy miasta Klęczew w ciągu drogi wojewódzkiej Nr 264	Akt not. Rep. A 5889/2005 21.09.2005r. darowizna od G. i M. Klęczew
		<u>Klęczew</u> (karta nr 633, 27.03.2006r.)- art. 49- <u>wpis prawa własności</u>	Klęczew, ark. 15	841/7 817/10 818/6	30 18 86	KNIN/00 071078/8	Budowa obwodnicy miasta Klęczew w ciągu drogi wojewódzkiej Nr 264	77222/6/06 21.07.2006r.
		<u>Trojanowo</u> Użytkowanie wieczyste WW na gruncie SP (karta nr 644, 03.07.2006r.)- art. 49	Trojanowo, ark. 1 ark. 2	68/9 90/48	24494 20531	POIP/002 19512/4	Budowa obwodnicy Murowanej Gośliny w ciągu drogi wojewódzkiej Nr 196	Akt not. Rep. A 560/2006 z 21.02.2006r.
		<u>Wągrowiec, ul. Rogozińska</u>	Wągrowiec, ark. 26	2255/1	100	1071	Droga wojewódzka Nr 241 Tuchola- Sepólno Krajeńskie- Więcbork- Nakło nad Notecią- Wągrowiec- Rogoźno	Akt not. Rep. A 713/2006 z 24.02.2006r.

1	2	3	4	5	6	7	8	9
		<u>Piła, al. Powstańców Wlkp.</u> <u>wpis prawa własności</u>	0008- Piła 8, ark. 5	81/2	730	21614	Droga wojewódzka Nr 188 Człuchów- Debrzno- Złotów- Piła (al. Powstańców Wlkp)	Akt not. Rep. A 1155/2006 28.03.2006r. Akt not. Rep. A 7187/2007 25.07.2007r. darowizna od Gminy Piła
		<u>Katv. gm. Słupca</u> <u>wpis prawa własności</u>	Katv, ark. 1	1/1	786	29423	Budowa drogi wojewódzkiej Nr 466	Dec. wywła. 7221-1/2002 19.07.2002r.
		<u>Katv. gm. Słupca</u> <u>wpis prawa własności</u>	Katv, ark. 1	46/1 26/1	315 232	29423	Budowa drogi wojewódzkiej Nr 466	Dec. wywła. 7221-1/2002 19.07.2002r.
		<u>Kotunia, gm. Słupca</u>	Kotunia, ark. 1	11/1 121/4	242 359	14365	Budowa drogi wojewódzkiej Nr 466	Dec. wywła. 7221-1/2002 19.07.2002r.
		<u>Kotunia, gm. Słupca</u>	Kotunia, ark. 1	109/1 650/1	234 263	Brak		
				121/8	66	12287	Budowa drogi wojewódzkiej Nr 466	Dec. wywła. 7221-1/2002 19.07.2002r.
		<u>Kotunia, gm. Słupca</u> <u>wpis prawa własności</u>	Kotunia, ark. 1	8/3 157/1 56/1	179 527 508	31737	Budowa drogi wojewódzkiej Nr 466	Dec. wywła. 7221-1/2002 29.07.2002r.
		<u>Kleczew</u> Wniosek wywłaszczeniowy z 21.03.2005r. Daniel Wybrański	Kleczew	800/2	434	20218	Obejście drogowe miasta Kleczewa, w ciągu drogi wojewódzkiej Nr 264 do drogi wojewódzkiej 263	7221/4/05 12.09.2005r. ODWOLANI E
		<u>Kleczew</u> <u>wpis prawa własności</u>	Kleczew, ark. 15	830/9	495	KN IK/00 073120/3	Obejście drogowe miasta Kleczewa, w ciągu drogi wojewódzkiej Nr 264	Dec. wywła. 7221/12/05 30.01.2006r.

1	2	3	4	5	6	7	8	9
		<u>Piła, al. Powstańców Wlkp. wpis do księgi wieczystej</u> (karta nr 645, 11.08.2006r.)- art. 60	0008- Piła 8, ark. 5	82/2	305	21687	Droga wojewódzka Nr 188 Człuchów- Debrzno- Złotów- Piła (al. Powstańców Wlkp)	Akt not. Rep. A 2164/2006 03.04.2006r. 77232/34/07 31.08.2007r.
		<u>Łowyn, gm. Miedzichód</u> Wystąpienie z 27.03.2006r.- art. 73- wniosek	Łowyn, ark. 2	242/1	500	5437	Droga wojewódzka Nr 160 Suchań- Piasecznik- Choszczno-Drezdenko- Miedzichód- Gorzyń- Lewice- Miedzichowo	77240/70/06 19.06.2008r.
		<u>Poznań, ul. Bukowska</u> Art. 73- wystąpienie przez ZDM <u>wpis prawa własności</u>	Ławica, ark. 3 ark. 4	1/1 150/3	188 163	POIP/001 37584/0 POIP/001 66207/6	Fragment ulicy Bukowskiej	77240/322/05 21.03.2006r.
		<u>Ostrów Wielkopolski, ul. Odolanowska</u> <u>wpis prawa własności</u>	Ostrów Wlkp., ark. 100	85/17	17	78433	Przebudowa drogi wojewódzkiej Nr 445	Akt not. Rep. A 2193/2006 10.04.2006r. darowizna od Powiatu Ostrowskiego
		<u>Kleczew</u> (karta nr 634, 14.04.2006r.) <u>wpis prawa własności</u>	Kleczew, ark. 15	775/25	172	KNIN/00 069909/7	Droga wojewódzka Nr 264 Kleczew- Konin	77232/13/06 28.07.2006r.
		<u>Wągrowiec</u> Wystąpienie z 14.04.2006r.- art. 73 <u>Trojanowo</u>	Wągrowiec, ark. 41	3034	264	88	Droga wojewódzka Nr Poznań- Murowana Goślina- Wągrowiec	77240/234/06 07.08.2007r.
		<u>Ostrzeszów</u> (karta nr 635, 04.05.2006r.)	Trojanowo, ark. 1	9/5	4529	POIP/001 04125/5	Budowa obwodnicy Murowanej Gośliny w ciągu drogi wojewódzkiej Nr 196	Akt not. Rep. A 1096/2006 25.04.2006r.
		<u>Ostrzeszów</u> (karta nr 636, 04.05.2006r.)	Ostrzeszów, ark. 24, 18	1710/1 2321	3736 619	42820	Droga wojewódzka Nr 449 Syców- Ostrzeszów- Błaszki	77232/14/06 26.02.2007r.
		<u>Ostrzeszów</u> (karta nr 637, 04.05.2006r.)	Ostrzeszów, ark. 23	2320/4	161	43119	Droga wojewódzka Nr 449 Syców- Ostrzeszów- Błaszki	77232/15/06 26.02.2007r.
			Ostrzeszów, ark. 23	2316/11 2320/8	115 69	7238	Droga wojewódzka Nr 449 Syców- Ostrzeszów- Błaszki	77232/16/06 26.02.2007r.

1	2	3	4	5	6	7	8	9
		<u>Ostrzeszów</u> (karta nr 638, 04.05.2006r.) <b>wpis prawa własności</b>	Ostrzeszów, ark. 23	2316/12	156	13435	Droga wojewódzka Nr 449 Syców- Ostrzeszów- Błaszki	77232/17/06 04.10.2006r.
		<u>Książ, gm. Książ Wilkp.</u> (karta nr 639, 04.05.2006r.) <b>wpis prawa własności</b>	Książ, ark. 1	31/1	2676	42415	Droga wojewódzka Pysząca- Książ Wilkp.- Nowe Miasto nad Wartą	77232/18/06 04.10.2006r.
		<u>Łokacz Mały, gm. Krzyż Wilkp.</u> (karta nr 640, 10.05.2006r.) <b>wpis prawa własności</b>	Łokacz Mały, ark. 1	72	2600	16994	Droga wojewódzka Nr 174- Nowe Drezdenko- Kosin- Stare Bielice- Nowe Bielice- Krzyż- Lubcz Mały- Wieleń Północny- Nowe Dwory- Gajewo- Kuźnica Czarnkowska- Droga 178	77232/19/06 21.09.2007r.
		<u>Lasek, gm. Luboń</u> (karta nr 641, 10.05.2006r.) <b>wpis prawa własności</b>	Lasek, ark. 24	108	171	PO2P/000 36664/4	Droga wojewódzka Nr 430 Poznań- Mosina	77232/20/06 21.09.2007r.
		<u>Glinno</u> <b>wpis prawa własności</b>	Glinno, ark. 1	132/1	256	35721	Droga wojewódzka Nr 302 Brudzewo- Zbąszyń- Nowy Tomyśl	77240/252/06 02.02.2007r.
		<u>Duszniki</u> <b>wpis prawa własności</b>	Duszniki, ark. 8	883/11	14	51231	Droga wojewódzka Nr 306 Lipnica- Dymaczewo odc. Duszniki- Wilczyzna od skrzyżowania z drogą krajową Nr 2 do ronda w Dusznikach	Akt not. Rep. A 2667/2006 11.04.2006r.
		<u>Duszniki</u> <b>wpis prawa własności</b>	Duszniki, ark. 8	883/13	8	51218	Droga wojewódzka Nr 306 Lipnica- Dymaczewo odc. Duszniki- Wilczyzna od skrzyżowania z drogą krajową Nr 2 do ronda w Dusznikach	Akt not. Rep. A 2674/2006 11.04.2006r.
		<u>Duszniki</u> <b>wpis prawa własności</b>	Duszniki, ark. 8	1236/13	30	51226	Droga wojewódzka Nr 306 Lipnica- Dymaczewo odc. Duszniki- Wilczyzna od skrzyżowania z drogą krajową Nr 2 do ronda w Dusznikach	Akt not. Rep. A 2681/2006 11.04.2006r.



1	2	3	4	5	6	7	8	9
		Luboń Wystąpienie z 31.05.2006r. - art. 73	Luboń, ark. 6	31/4	14	PO2P/001 11914/2	Droga wojewódzka Nr 430 Poznań- Mosina	
		<u>Luboń</u> <b>wpis prawa własności</b>	Luboń, ark. 6	27/1	8	PO2P/002 11878/8	Droga wojewódzka Nr 430 Poznań- Mosina	77240/274/06 27.11.2006r.
		<u>Luboń</u> <b>wpis prawa własności</b>	Luboń, ark. 6	28/1	7	PO2P/002 11878/8	Droga wojewódzka Nr 430 Poznań- Mosina	77240/275/06 27.11.2006r.
		Murowana Goślina Wystąpienie z 31.05.2006r. - art. 73	Murowana Goślina, ark. 13	881/1	22	PO1P/001 03610/5	Droga wojewódzka Nr 196 Poznań- Murowana Goślina- Wagrowiec	
		<u>Trojanowo, gm. Murowana Goślina</u> <b>wpis prawa własności</b>	Trojanowo, ark. 1	62/5 18/7	457 639	PO1P/002 24077/0	Droga wojewódzka Nr 196 Poznań- Murowana Goślina- Wagrowiec	7430/46/2004 06.10.2004r.
		<u>Trojanowo, gm. Murowana Goślina- wniosek</u>	Trojanowo, ark. 1	171/2 187/2 206/2	125 390 325	PO1P/001 44093/3	Droga wojewódzka Nr 196 Poznań- Murowana Goślina- Wagrowiec	7430/30/2005 07.09.2005r.
		<u>Łowyn, gm. Miedzichód</u> <b>wpis prawa własności</b>	Łowyn, ark. 1	25/1	300	37465	Droga wojewódzka Nr 160 Suchań- Miedzichowo	77240/318/06 09.01.2007r.
		Jerka, gm. Krzywiń Wystąpienie z 20.06.2006r. - art. 73	Jerka, ark. 2	637/1	500	15828	Droga wojewódzka Nr 432 Leszno- Krzywiń- Śrem	
		<u>Chocz</u> (karta nr 643, 26.06.2006r.) <b>wpis prawa własności</b>	Chocz, ark. 9 ark. 10	891/2 979/2 1035/1 1107/2	2586 3227 2765 125	KZ1P/000 31242/7	Droga wojewódzka Nr 442 Września- Pызdry- Gizalki- Kalisz	77232/21/06 13.04.2007r.

1	2	3	4	5	6	7	8	9
		Bolechowo, gm. Czerwonak (karta nr 642, 26.06.2006r.) - art. 49	Bolechowo, ark. 1	66/6 66/7 66/8 66/11 66/12 66/14 66/15 67/2 380/6 380/7 380/8	2615 827 4806 2310 5114 2051 1337 981 2010 3374 1991	POIP/000 92928/6	Droga wojewódzka Nr 196 Poznań- Mturowana Goślina- Wągrowiec	
			ark. 2	380/16 380/17 380/18 383/5 383/6 383/7 383/10 383/11 383/12	2574 4238 2343 1825 4774 2487 3779 7355 4253			
		<u>Puszczykowo</u> <b>wpis prawa własności</b>	Puszczykow o, ark. 3	111/2	270	PO2P/002 20582/2	Droga wojewódzka Nr 430 Poznań- Mosina	77240/344/06 14.12.2006r.
		<u>Owińska</u> <b>wpis prawa własności</b>	Owińska, ark. 5	248/4	274	POIP/002 23791/4	Droga wojewódzka Nr 196 Poznań- Wągrowiec	Akt not. Rep. A 12321/2006 z 16.08.2006r. darowizna od ANR
		<u>Kalisz, ul. Częstochowska</u> Wystąpienie z 10.07.2006r. - art. 73- ZDM <b>wpis prawa własności</b>	Rypinek	2/4	70	KZ1A/00 058267/8	Droga wojewódzka	Ka.77240- 309/06 17.11.2006r.

1	2	3	4	5	6	7	8	9
		Wysoka Wystąpienie z 31.07.2006r. - art.73	Wysoka, ark. 3	210/1	42	20121	Droga wojewódzka Nr 190 Krajenka- Szamocin- Margomin- Wągrowiec- Gniezno	
		<u>Lipka</u> <b>wpis prawa własności</b>	Lipka, ark. 1	282/2	72	42771	Droga wojewódzka Nr 188 Człuchów- Debrzno- Złotów- Piła	77240/6/06 02.11.2006r.
		<u>Chrzypsko Wielkie</u> Wystąpienie z 31.07.2006r. - art.73- wniosek	Chrzypsko Wielkie, ark. 1	205	277	29711	Droga wojewódzka Nr 133 Chelst- Borzysko Młyn- Sieraków- Ryzyn- Chrzypsko Wielkie	77240/355/06 16.03.2007r.
		<u>Szydłowo, gm. Szydłowo</u> (karta nr 646, 20.09.2006r.) <b>wpis prawa własności</b>	Szydłowo, ark. 1	22	22200	22459	Droga wojewódzka Nr 179 Rusinowo- Piła	77232/24/06 04.10.2006r.
		<u>Trzcianka</u> (karta nr 647, 20.09.2006r.) <b>wpis prawa własności</b>	Trzcianka, ark. 11 19 19 27 28 31 37 38 40	530 1233 1307 2017 2110 2245 2849 2978/1 3026	9561 2351 12093 2529 9916 1585 2287 6218 25758	17805	Droga wojewódzka Nr 178 Walcz- Trzcianka- Czarnków- Oborniki	77232/25/06 04.10.2006r.
		<u>Prażuchy Nowe, Ceków, Ceków Kolonia, Plewnia, Szadek, Morawin, Podzborów, Kamień, Beznatka, gm. Żelazków</u> (karta nr 648, 20.09.2006r.) <b>wpis prawa własności</b>	ark. 1, 2	49 250/1 171 69 91 173 125 158 41/1 41/2 26 1	31200 47500 40800 24500 47600 39300 44000 15300 47129 47435 9800 85500	KZ1A/00 065234/0	Droga wojewódzka Nr 470 Kościelec- Marulew- Turek- Kalisz	77232/26/06 23.10.2006r.

1	2	3	4	5	6	7	8	9
		<u>Mściszewo, gm. Murowana Goślina</u> <b>wpis prawa własności</b>	Mściszewo, ark. 2	235/2	180	POIP/002 24077/0	Droga wojewódzka Nr 196 Poznań- Murowana Goślina- Wagrowiec	7430/28/2005 06.09.2005r.
		<u>Trojanowo, gm. Murowana Goślina</u> <b>wpis prawa własności</b>	Trojanowo, ark. 1	272/6	3967	POIP/002 24077/0	Droga wojewódzka Nr 196 Poznań- Murowana Goślina- Wagrowiec	7430/16/2006 19.05.2006r.
		<u>Niniew</u> <u>Stara Kaźmierka, gm. Chocz</u> (karta nr 649, 28.09.2006r.) <b>wpis prawa własności</b>	Niniew, ark. 1 Stara Kaźmierka, ark. 2	150 11	24600 23500	KZiP/000 31291/5	Droga wojewódzka Nr 442 Września- Pызdry- Gizałki- Kalisz	77232/29/06 25.10.2006r.
		<u>Białobłoty, gm. Gizałki</u> <b>wpis prawa własności</b>	Białobłoty, ark. 2	212	700	KZiP/000 31836/8	Droga wojewódzka Nr 443	77240/203/05 02.10.2006r.
		<u>Rejowiec, gm. Skoki</u>	Rejowiec, ark. 1	95/4	723	49211	Droga wojewódzka Nr 197 Sławica- Rejowiec- Kiszkowo- Gniezno na odcinku od km 2+157,00 do km 2+590,50	Akt not. Rep. A 6717/2006 18.10.2006r.
		<u>Duszniki</u> <b>wpis prawa własności</b>	Duszniki, ark. 8	883/8 883/9 1235/20 1236/11 880/1	39 34 8 3 52	51704		Akt not. Rep. A 7446/2006 10.08.2006r. darowizna od gm. Duszniki
		<u>Bolechowo, gm. Czerwonak</u> (karta nr 650, 26.10.2006r.) <b>wpis prawa własności</b>	Bolechowo, ark. 1	71	36500	POIP/002 24077/0	Droga wojewódzka Nr 196 Poznań- Murowana Goślina- Wagrowiec	77232/1/06 28.12.2006r.
		<u>Zielonagóra, gm. Obrzycko</u> (karta nr 651, 26.10.2006r.) <b>wpis prawa własności</b>	Zielonagóra ark. 8	259/1 259/2 260/1 260/2	1076 208 798 404	18739	Droga wojewódzka Nr 185 Piotrowo- Szamotuły	77232/2/06 29.12.2006r.
		<u>Zielonagóra, gm. Obrzycko</u> (karta nr 652, 26.10.2006r.) <b>wpis prawa własności</b>	Zielonagóra ark. 8	261/1 261/2 262/1 262/2	1047 1041 397 1126	18739	Droga wojewódzka Nr 185 Piotrowo- Szamotuły	77232/3/06 29.12.2006r.

1	2	3	4	5	6	7	8	9
		<u>Poznań, ul. Bukowska- art. 73</u> Wystąpienie ZDM	Ławica, ark. 4	150/9	10	POIP/002 16624/1	Poznań, ul. Bukowska	77240/1/06 01.12.2006r.
		<u>Góra, gm. Czarnków</u>	Góra, ark. 1  ark. 2	167/1 175/1 564 565	33 17 90 138	33131	Budowa chodnika w obrębie wsi Góra, wchodzącego w skład drogi wojewódzkiej Nr 181	Akt not. Rep. A 6910/2006 31.10.2006r. darowizna od G. Czarnków
		<u>Krobia</u>	Krobia, ark. 1	158/4 169/1 1342/1 1343/1 1526/3	144 114 2499 49 95	35578	Budowa obwodnicy maista Krobia w ciągu drogi wojewódzkiej Nr 434	Akt not. Rep. A 4769/2006 30.11.2006r. darowizna od G. Krobia
			Krobia, ark. 2	180/5 188/2 266/1 1249/1 1251/1	910 1264 189 371 724			
			Krobia, ark. 1	1523/2 1524/2	548 13	22509		
			Krobia, ark. 2	175	456			
		<u>Bonikowo</u> <b>wpis prawa własności</b>	Bonikowo, ark. 3	200/4 201/7	300 300	47365	Droga wojewódzka Nr 308 Nowy Tomysł- Grodzisk Wlkp.- Kościan- Kunowo	77240/550/07 12.09.2007r.
		<u>Wola Podleźna, gm. Kramsk</u>	Wola Podleźna, ark. 1	513/1	200	17972	Skrzyżowanie drogi wojewódzkiej Nr 266 z drogą powiatową Nr 476 i ul. Warciańska	Akt not. Rep. A 8676/2006 21.12.2006r. umowa zamiany z Parafią Licheniu Starym

1	2	3	4	5	6	7	8	9
		<u>Ślawiń, gm. Sieroszewice</u> <u>Ołobok, gm. Sieroszewice</u>	Ślawiń Ołobok	409/3 101/3	199 88	25780 32994		Akt not. Rep. A 6932/2006 27.12.2006r.
		<u>Konin, ul. Przemysłowa 120</u> <b>wpis prawa własności</b>	Niesłusz, ark. 9	557/6	4431	KN1N/00 073954/8	Pod budowę siedziby WZDW	Akt not. Rep. A 59/2007 z 15.01.2007r. darowizna od Mias. Konina
		<u>Rakoniewice</u> <u>Drzymalowo, gm. Rakoniewice</u> (karta nr 653, 07.02.2007r.)- wniosek	Rakoniewice, ark. 8 Drzymalów o, ark. 1	686 379	7523 3600	19897	Droga wojewódzka Nr 312 Rakoniewice- Czacz	77232/1/07 23.02.2007r.
		<u>Torzeniec, gm. Doruchów</u> (karta nr 655, 07.02.2007r.)- wniosek	Torzeniec, ark. 1	16/2	1700	18822	Droga wojewódzka Nr 450 Kalisz- Grabów n/ Prosną- Wyszczanów- Wieruszów- Opatów	77232/2/07 21.02.2007r.
		<u>Kąsinowo, gm. Szamotuły</u> <b>wpis prawa własności</b>	Kąsinowo, ark. 1	69/26 69/27 106/1 109/1 109/2 109/3 109/4 110/1 121/19 121/20 121/21 5/1 5/2 5/3 73/1 103/1 103/2 103/3	44 35 552 907 616 23 223 40 908 161 1135 1074 3273 175 278 2570 39 186	53026	Droga wojewódzka Nr 184 Wronki- Ostroróg- Szamotuły- Przeźmierowo	Akt not. Rep. A 1715/2007 31.01.2007r. darowizna do ANR

1	2	3	4	5	6	7	8	9
		<u>Grabów n/Proсна</u>	Grabów n/ Proсна, ark. 8 ark. 7	519/4 460/4	3153 3033	KZ10/00 045395/4	Budowa obejścia drogowego miasta Grabów n/ Proszą w ciągu drogi wojewódzkiej Nr 449 Syców- Błaszki wraz z podłączeniem do drogi wojewódzkiej Nr 447 Antonin-Grabów	Akt not. Rep. A 4665/2008 z 04.07.2008r. Darowizna od Pow. Ostrzesz. jako Skarbu P-twa 77232/6/07 13.03.2007r.
		<u>Torzeniec, gm. Doruchów</u> (katra nr 654, 05.03.2007r.)	Torzeniec, ark. 1, 2, 4	46 176 730 651/2 651/3 644/1 649/2 591/1 239/1 647/1 105/2 20/2	5100 7700 26000 2500 5000 100 4500 400 1000 240 110 6500	42800	Droga wojewódzka Nr 450 Kalisz-Grabów n/ Proszą- Wyszczanów- Wieruszów- Opatów	
		<u>Zalesie, gm. Doruchów</u> (katra nr 656, 05.03.2007r.)- wniosek	Zalesie, ark. 1	19 41	3200 14200	KZ10/00 042801/3	Droga wojewódzka Nr 450 Kalisz-Grabów n/Proszą- Wyszczanów- Wieruszów- Opatów	77232/8/07 12.03.2007r.
		<u>Świętno, gm. Wolsztyn</u> (katra nr 657, 05.03.2007r.) <b>wpis prawa własności</b>	Świętno, ark. 1	159	21600	47527	Droga wojewódzka Nr 315 Wolsztyn- Konotop- Nowa Sól	77232/7/07 14.03.2007r.
		<u>Kleczew</u> (katra nr 659, 05.03.2007r.)-art. 49 Użytkowanie wieczyste WW na gruncie Skarbu Państwa	Kleczew, ark. 16	778/1	36	71699	Droga wojewódzka Nr 264	Akt not. Rep. A 1016/2006 27.06.2006r.

1	2	3	4	5	6	7	8	9
		<u>Żychlewo, gm. Krobia</u> (karta nr 662, 05.03.2007r.)	Żychlewo, ark. 2 Krobia, ark. 1, 2, 4	630 1626/1 1626/2 228/1 1182 1353 1522	18600 2037 16753 10730 2220 5099 11080	36244	Droga wojewódzka Nr 434 Lubowo-Kostrzyn- Kórnik- Śrem- Kunowo-Gostyn- Rawicz	77232/3/07 13.03.2007r.
		<u>Luboniek, gm. Kłodawa</u> (karta nr 668, 05.03.2007r.)	Luboniek, ark. 1,2	35 21	9800 20100	32769	Droga wojewódzka Nr 263 Słupca-Ślesin- Sompolno- Kłodawa- Dąbie	77232/5/07 13.04.2007r.
		<u>Pniewy, ul. Poczтовая</u> (karta nr 669, 05.03.2007r.)- wniosek	Pniewy, ark. 4	526/1	458	579B	Droga wojewódzka Nr 187 Pniewy-Szamotuły- Oborniki- Murowana Goślina	77232/4/07 13.03.2007r.
		<u>Mierzyn, gm. Międzychód</u> <b>wpis prawa własności</b>	Mierzyn, ark. 1	198/10	226	38361	Droga wojewódzka Nr 11528 Skwierzyna- Świniary- Wietrze-Międzychód	77240/274/05 01.03.2007r.
		<u>Kielczewo, gm. Kościan</u> Wystąpienie z art. 73	Kielczewo, ark. 3	708/1	46	17377	Droga wojewódzka Nr 308 Nowy Tomysł- Grodzisk Wilkp.- Kościan-Kunowo	77240/57/07 07.03.2007r.
		<u>Skórka, gm. Krajenka</u>	Skórka	96/1	96	8979	Budowa kładki dla pieszych przez rzekę Głomnia w m. Skórka w ciągu drogi wojewódzkiej Nr 188 Człuchów- Debrzno- Złotów- Piła	Akt Rep. A 1768/2007 z 22.03.2007r.
		<u>Trojanowo, gm. Murowana Goślina</u>	Trojanowo, ark. 3	174/5	742	POIP/001 57927/3	Budowa obwodnicy Murowanej Gośliny w ciągu drogi wojewódzkiej Nr 196	Akt Rep. A 654/2007 z 06.01.2007r.
		<u>Białobłoty, gm. Gizalki</u> Art. 73	Białobłoty, ark. 2	187/2	1800	KZIP/000 02703/5	Droga wojewódzka Nr 443 Jarocin-Gizalki- Rychwał- Tuliszków	77240/53/07 09.03.2007r.
		<u>Wolsztyn</u> Użytkowanie wieczyste WW na gruncie Skarbu Państwa <b>wpis prawa</b>	Obręb 2, ark. 2	434/5	942	27853	Przebudowa skrzyżowania ulic: Wczasowej( droga wojewódzka Nr 305), Drzymały( droga powiatowa Nr 3829P) i Poznańskiej( droga powiatowa Nr 3806P) w Wolsztynie na skrzyżowanie typu rondo	Akt not. Rep. A 1202/2007 13.03.2007r.



1	2	3	4	5	6	7	8	9
		<u>Kielczewo, gm. Kościan</u> Wystąpienie 02.2007r. z art. 73	Kielczewo, ark. 3	721/1	51	391	Droga wojewódzka Nr 308 Nowy Tomysł- Grodzisk. Wlkp.- Kościan-Kunowo	77240/56/07 14.03.2007r.
		<u>Kielczewo, gm. Kościan</u> Wystąpienie 02.2007r. z art. 73	Kielczewo, ark. 3	712/1	55	9539	Droga wojewódzka Nr 308 Nowy Tomysł- Grodzisk. Wlkp.- Kościan-Kunowo	77240/63/07 14.03.2007r.
		<u>Kielczewo, gm. Kościan</u> Wystąpienie 02.2007r. z art. 73	Kielczewo, ark. 3	716/5	51	887	Droga wojewódzka Nr 308 Nowy Tomysł- Grodzisk. Wlkp.- Kościan-Kunowo	77240/64/07 14.03.2007r.
		<u>Kielczewo, gm. Kościan</u> Wystąpienie 02.2007r. z art. 73	Kielczewo, ark. 2	382/3	16	9509	Droga wojewódzka Nr 308 Nowy Tomysł- Grodzisk. Wlkp.- Kościan-Kunowo	77240/51/07 12.03.2007r.
		<u>Kielczewo, gm. Kościan</u> Wystąpienie 02.2007r. z art. 73	Kielczewo, ark. 3	714/1	104	20177	Droga wojewódzka Nr 308 Nowy Tomysł- Grodzisk. Wlkp.- Kościan-Kunowo	77240/62/07 15.03.2007r.
		<u>Białobłoty, gm. Gizałki</u> Art. 73	Białobłoty, ark. 2	210	1700	KZ1P/000 02705/9	Droga wojewódzka Nr 443 Jarocin-Gizałki-Rychwał-Tuliszków	77240/54/07 09.03.2007r.
		<u>Wiekowice, gm. Dopiewo</u> <b>wpis prawa własności</b>	Wiekowice ark. 1	97	1100	POIP/001 55355/8	Droga wojewódzka Nr 307 Poznań-Buk- Opalenica- Bukowiec	77240/126/05 15.03.2007r.
		<u>Kielczewo, gm. Kościan</u> Wystąpienie 02.2007r. z art. 73	Kielczewo, ark. 3	704/1	34	4160	Droga wojewódzka Nr 308 Nowy Tomysł- Grodzisk. Wlkp.- Kościan-Kunowo	77240/71/07 19.03.2007r.
		<u>Kielczewo, gm. Kościan</u> Wystąpienie 02.2007r. z art. 73	Kielczewo, ark. 3	706/1	117	8477	Droga wojewódzka Nr 308 Nowy Tomysł- Grodzisk. Wlkp.- Kościan-Kunowo	77240/72/07 19.03.2007r.
		<u>Koźminek</u> <b>wpis prawa własności</b>	Koźminek, ark. 1	244/1	100	KZ1A/00 062614/7	Droga wojewódzka Nr 471 Opatówek- Koźminek- Lisków- Rzymско	77240/97/07 23.03.2007r.
		<u>Szulec, gm. Opatówek</u> <b>wpis prawa własności</b>	Szulec, ark. 1	117/1	600	KZ1A/00 069264/7	Droga wojewódzka Nr 471 Opatówek- Koźminek- Lisków- Rzymско	77240/105/07 22.03.2007r.
		Wielka Wieś, gm. Buk Wystąpienie 27.03.2007r.- art. 49	Wielka Wieś, ark. 4	400/1	2819	44940	Droga wojewódzka Nr 307 Poznań-Buk- Opalenica- Bukowiec	

1	2	3	4	5	6	7	8	9
		<u>Sompolno</u>	Sompolno. ark. 5	371/6	45	45648	Droga wojewódzka Nr 266 Ciechocinek- Służewo- Radziejów- Sompolno- Konin	Akt not. Rep A 1262/2007 13.04.2007r.
		<u>Brdów, gm. Babiak</u>	Brdów	287/1 388/1	294 439	51059	Przebudowa drogi wojewódzkiej Nr 270 Brześć Kujawski- Koło na odcinku Świątostawie- Podkiesze	Akt not. Rep. A 2108/2007 18.04.2007r. darowizna od Gm. Babiak
		<u>Zborów, gm. Dobra</u> (karta nr 619, 18.05.2007r.) <b>wpis prawa własności</b>	Zborów, ark. 1	33/2 34/2 36/2 37/2 38/2 39/2 40/2 41/2	60 1190 1030 880 2380 1290 880 130	43501	Droga wojewódzka Nr 478 Rzymско- Księża Wólka- Krepa	77232/16/07 09.07.2007r.
		<u>Galazki, gm. Kozmin Wlkp.</u> (karta nr 665, 18.05.2007r.)	Galazki, ark. 1	167 267	14600 20200	33887	Droga wojewódzka Nr 438 Borek Wlkp.- Kozmin	77232/15/07 25.05.2007r.
		<u>Babiak</u> (karta nr 667, 18.05.2007r.)	Babiak, ark. 4	487/4 487/5	2711 2771	32769	Droga wojewódzka Nr 263 Słupca- Ślesin- Somolno- Kłodawa- Dąbie	77232/14/07 31.05.2007r.
		<u>Pniewy</u> (karta nr 679, 18.05.2007r.) <b>wpis prawa własności</b>	Pniewy, ark. 4	557/1	561	49066	Droga wojewódzka Nr 187 Pniewy- Szamotuły- Oborniki- Murowana Goślina	77232/18/07 30.05.2007r.
		<u>Roztoka, gm. Kleczew</u> (karta nr 680, 18.05.2007r.) <b>wpis prawa własności</b>	Roztoka, ark. 1	276/1 118/4	18100 200	KN1N/00 073237/6	Droga wojewódzka Nr263 Słupca- Ślesin- Somolno- Kłodawa- Dąbie	77232/17/07 02.07.2007r.
		<u>Ślawoszewek, gm. Kleczew</u> (karta nr 681, 18.05.2007r.)	Ślawoszewek, ark. 2	291/8 340/3 361/2 378/8	917 200 200 100	KN1N/00 073178/4	Droga wojewódzka Nr263 Słupca- Ślesin- Somolno- Kłodawa- Dąbie	77232/13/07 31.05.2007r.
		<u>Nowy Świat, gm. Tuliszków</u> (karta nr 682, 18.05.2007r.)	Nowy Świat ark. 1	186	24500	44270	Droga wojewódzka Nr 443 Jarocin- Gizałki- Rychwał- Tuliszków	77232/12/07 25.05.2007r.
		<u>Kielczewo</u> Art. 73	Kielczewo, ark. 3	910/3 910/5	27 33	889	Droga wojewódzka Nr 308 Nowy Tomyśl- Grodzisk. Wlkp.- Kościan- Kunowo	77240/17/07 17.05.2007r.

1	2	3	4	5	6	7	8	9
		<u>Kielczewo</u> Art. 73	Kielczewo, ark. 3	722/1	23	11144	Droga wojewódzka Nr 308 Nowy Tomysł- Grodzisk. Wilkp.- Kościan-Kunowo	77240/58/07 22.05.2007r.
		<u>Zbrudzewo</u>	Zbrudzewo, ark. 4	354/2 354/4 354/5 354/1 354/3 354/6 354/7	17672 192 679 10948 8087 4554 11930	13865	Budowa obwodnicy miasta Śrem i wsi Zbrudzewo w ciągu drogi wojewódzkiej Nr 434	Akt not. Rep. A 1665/2007 z 21.05.2007r.
		<u>Kielczewo</u> <b>wpis prawa własności</b>	Kielczewo, ark. 3	702/1	36	49687	Droga wojewódzka Nr 308 Nowy Tomysł- Grodzisk. Wilkp.- Kościan-Kunowo	77240/215/07 23.05.2007r.
		<u>Wolsztyn</u> (karta nr 660, 30.05.2007r.) <b>wpis prawa własności</b>	Obręb 3, ark. 1	3/2	560	48201	Droga wojewódzka Nr 305 Bolewice-Nowy Tomysł- Wolsztyn-Wschowa-Wroniniec	77232/27/07 02.07.2007r.
		<u>Karpicko</u> (karta nr 661, 30.05.2007r.) <b>wpis prawa własności</b>	Karpicko, ark. 121	438/2 439/1 439/2	514 267 493	48202	Droga wojewódzka Nr 305 Bolewice-Nowy Tomysł- Wolsztyn-Wschowa-Wroniniec	77232/26/07 02.07.2007r.
		<u>Kościerzyn Wielki, gm. Wyrzysk</u> (karta nr 671, 30.05.2007r.)	Karpicko, ark. 123	435/2 436/2 437/2 473/1	112 999 1751 780			
		<u>Kościerzyn Wielki, gm. Wyrzysk</u> (karta nr 671, 30.05.2007r.)	Kościerzyn Wielki, ark.2	236	22000	20674	Droga wojewódzka Nr 242 Więcbork-Lobżenica-Falmerowo	77232/28/07 04.06.2007r.
		<u>Falmerowo, gm. Wyrzysk</u> (karta nr 672, 30.05.2007r.)	Falmerowo ark. 1	108	52000	20677	Droga wojewódzka Nr 242 Więcbork-Lobżenica-Falmerowo	77232/29/07 06.06.2007r.
		<u>Szczerbin, gm. Lobżenica</u> (karta nr 673, 30.05.2007r.)	Szczerbin, ark. 1	19	14200	40600	Droga wojewódzka Nr 242 Więcbork-Lobżenica-Falmerowo	77232/25/07 13.09.2007r.
		<u>Szczerbin, gm. Lobżenica</u> (karta nr 674, 30.05.2007r.)	Szczerbin, ark. 1	137	17900	40602	Droga wojewódzka Nr 242 Więcbork-Lobżenica-Falmerowo	77232/24/07 13.09.2007r.

1	2	3	4	5	6	7	8	9
		<u>Lobzenica</u> (karta nr 675, 30.05.2007r.) <b>wpis prawa własności</b>	Lobzenica, ark. 12	983	7056	40597	Droga wojewódzka Nr 242 Więcbork-Lobzenica-Falmietowo	77232/23/07 12.06.2007r.
		<u>Lobzenica</u> (karta nr 676, 30.05.2007r.) <b>wpis prawa własności</b>	Lobzenica, ark. 15	1085	5519	40598	Droga wojewódzka Nr 242 Więcbork-Lobzenica-Falmietowo	77232/22/07 12.06.2007r.
		<u>Lobzenica</u> (karta nr 677, 30.05.2007r.)	Lobzenica, ark. 16	1133	7374	40599	Droga wojewódzka Nr 242 Więcbork-Lobzenica-Falmietowo	77232/20/07 04.06.2007r.
		<u>Rataje, gm. Lobzenica</u> (karta nr 678, 30.05.2007r.)	Rataje, ark. 1	89	26100	40596	Droga wojewódzka Nr 242 Więcbork-Lobzenica-Falmietowo	77232/21/07 04.06.2007r.
		<u>Obelzanki, gm. Wronki</u> (karta nr 683, 25.05.2007r.) <b>wpis prawa własności</b>	Obelzanki, ark. 4	80397/1	258	54616	Droga wojewódzka Nr 140	77232/11/07 26.09.2007r.
		<u>Ciążeń Zachód, gm. Łądek</u> <b>wpis prawa własności</b>	Ciążeń Zachód, ark.	256/1	17	29423	Droga wojewódzka Nr 467 Ciążeń- Golina	Akt not. Rep. A 2906/2007 04.06.2007r.
		<u>Brzeźno, gm. Czarnków</u> <b>wpis prawa własności</b>	Brzeźno, ark. 2	257/48 258/14	37819 38921	35259	Obwodnica miasta Czarnkowa	Akt not. Rep. A 2457/2007 14.06.2007r.
		<u>Nądnia, gm. Zbąszyń</u> <b>wpis prawa własności</b>	Nądnia, ark. 1	929	200	33288	Droga wojewódzka Nr 302 Brudzewo-Zbąszyń-Nowy Tomysł	77240/241/07 20.06.2007r.
		<u>Kielczewo, gm. Kościan</u> <b>wpis prawa własności</b>	Kielczewo, ark. 3	782/10 782/12	21 17	49687	Droga wojewódzka Nr Nowy Tomysł- Grodzisk Wlkp.- Kościan- Kunowo	77240/234/07 20.06.2007r.
		<u>Zajączkowo, gm. Pniewy</u> <b>wpis prawa własności</b>	Zajączkowo ark. 3	211/3	500	229B	Droga wojewódzka Nr Pniewy- Szamotuły- Oborniki- Murowana Goślina	77240/84- 1/07 20.06.2007r.
		<u>Ostrów Wlkp., ul. Odolanowska</u> (karta nr 666, 02.07.2007r.)- <u>wniosek</u>	Ostrów Wlkp., ark. 1	1 11 19 30 56 80	5800 4815 5995 9220 8490 2540	KZI W/00 079791/3	Droga wojewódzka Nr 445 Odolanów- Ostrów Wlkp.	77232/31/07 26.07.2007r.

1	2	3	4	5	6	7	8	9
		<u>Rogoźno</u> Art. 73	Rogoźno, ark. 5	788/2	18	22023	Droga wojewódzka Nr 241 Sepólno Krajenskie- Więcbork- Nakło n/ Notecią- Wągrowiec	77240/52/07 16.07.2007r.
		<u>Pamiątkowo, gm. Szamotuły</u> <b>wpis prawa własności</b>	Pamiątkowo ark. 1	16/1 17/1 19/1	20 495 49	52728	Przebudowa drogi wojewódzkiej Nr 184 na odcinku Szamotuły- Pamiątkowo	Akt not. Rep. A 3307/07 15.05.2007r.
		<u>Bolechowo</u>	Bolechowo, ark. 2	380/11 380/12 380/13	2220 3668 2165	POIP/002 25797/0	Przebudowa obwodnicy Murowanej Gośliny w ciągu drogi wojewódzkiej Nr 196	Akt not. Rep. A 2344/2007 05.07.2007r.
		<u>Wągrowiec, ul. Wojska Polskiego</u> <b>wpis prawa własności</b>	Wągrowiec, ark. 15	1539/2	26	41853	Droga wojewódzka Nr 190 Krajenska- Szamocin- Margonin	77240/422A/ 07 20.07.2007r.
		<u>Wągrowiec, ul. Wojska Polskiego</u> <b>wpis prawa własności</b>	Wągrowiec, ark. 15	1541/2	18	41853	Droga wojewódzka Nr 190 Krajenska- Szamocin- Margonin	77240/422B/ 07 20.07.2007r.
		<u>Wągrowiec, ul. Wojska Polskiego</u> <b>wpis prawa własności</b>	Wągrowiec, ark. 15	1542/2	12	41853	Droga wojewódzka Nr 190 Krajenska- Szamocin- Margonin	77240/422C/ 07 20.07.2007r.
		<u>Wągrowiec, ul. Wojska Polskiego</u> <b>wpis prawa własności</b>	Wągrowiec, ark. 15	1545/2	24	41853	Droga wojewódzka Nr 190 Krajenska- Szamocin- Margonin	77240/422D/ 07 20.07.2007r.
		<u>Pniewy, ul. Poczтова</u> (karta nr 670, 07.08.2007r.)	Pniewy, ark. 4	541/1	629	8005	Droga wojewódzka Nr 187 Pniewy- Szamotuły- Oborniki- Murowana Goślina	77232/32/07 24.08.2007r.
		<u>Czarnków</u> (karta nr 689, 07.08.2007r.)	Czarnków, ark. 9, 11, 12	445 654 816/4 825	16281 6885 1440 2216	32412	Droga wojewódzka Nr 182 Międzychód- Wronki- Piotrowo- Czarnków- Ujście	77232/54/07 28.12.2007r.
		<u>Głębocko, Trojanowo, gm. Murowana</u> <u>Goślina</u> (karta nr 670, 07.08.2007r.)	Głębocko, ark. 1 Trojanowo, ark. 1 ark. 3	12 69 108	15900 31573 51278	POIP/002 26785/0	Droga wojewódzka Nr 178 Wałecz- Trzcianka- Czarnków- Oborniki Droga wojewódzka Nr 196 Poznań- Murowana Goślina- Wągrowiec	77232/33/07 27.08.2007r.

1	2	3	4	5	6	7	8	9
		<u>Mściszewo, gm. Murowana Goślina</u>	Mściszewo, ark. 2	244/4	3704	POIP/002 18133/6	Droga wojewódzka Nr 196	Akt not. Rep. A 2565/2007 20.07.2007r. darowizna od Miasta i Gm. Murowana Goślina
		<u>Śmieszkowo, gm. Czarnków wpis prawa własności</u>	Śmieszkowo, ark. 3	283/3 283/4	70 12949	35344	Obwodnica miasta Czarnkowa	Akt not. Rep. A 3061/2007 26.07.2007r.
		<u>Obra, gm. Wolsztyn wpis prawa własności</u>	Obra, ark. 8	1522/8	6	48883	Droga wojewódzka Nr 315 Wolsztyn- Konotop- Nowa Sól	77240/432/07 12.11.2007r.
		<u>Szamotoły (karta nr 591, 31.08.2007r.)</u>	Szamotoły, ark. 28	3788	21287	Szamotoły y t. 29 k. 688	Droga wojewódzka Nr 184 Wronki- Ostroróg- Szamotoły- Przeźmierowo	77232/43/07 05.09.2007r.
		<u>Szysławo, gm. Ostrowite (karta nr 692, 31.08.2007r.)</u>	Szysławo, ark. 1	104	4100	29746	Droga wojewódzka Nr 262 Kwieciszewo- Gębice- Szysławo	77232/41/07 05.09.2007r.
		<u>Siernicze Małe, gm. Ostrowite (karta nr 693, 31.08.2007r.)</u>	Siernicze Małe, ark. 1	227	35800	29748	Droga wojewódzka Nr 262 Kwieciszewo- Gębice- Szysławo	77232/42/07 05.09.2007r.
		<u>Przeclaw, gm. Ostrowite (karta nr 694, 31.08.2007r.)</u>	Przeclaw, ark. 1	6 33/1 83/1	25100 193 87	29743	Droga wojewódzka Nr 262 Kwieciszewo- Gębice- Szysławo	77232/40/07 05.09.2007r.
		<u>Ostrowite (karta nr 695, 31.08.2007r.)</u>	Ostrowite, ark. 1, 2	112 201	48400 20300	29745	Droga wojewódzka Nr 262 Kwieciszewo- Gębice- Szysławo	77232/39/07 05.09.2007r.
		<u>Kania, gm. Ostrowite (karta nr 696, 31.08.2007r.)</u>	Kania, ark. 1	105/1 108 109	155 14200 23200	29744	Droga wojewódzka Nr 262 Kwieciszewo- Gębice- Szysławo	77232/45/07 04.09.2007r.
		<u>Orchówko, gm. Ostrowite (karta nr 697, 31.08.2007r.)</u>	Orchówko, ark. 1	149/2 143/2 145/2 146/1 144/2	400 100 1000 1400 50	29171	Droga wojewódzka Nr 262 Kwieciszewo- Gębice- Szysławo	77232/46/07 04.09.2007r.

1	2	3	4	5	6	7	8	9
		<u>Kaszczor, gm. Przemel</u> (karta nr 698, 31.08.2007r.)- wniosek	Kaszczor, ark. 2	608/2	4704	47798	Droga wojewódzka Nr 316 Sławocin- Ciosaniec- Kaszczor	77232/48/07 05.09.2007r.
		<u>Dobrzyniewo, gm. Wyrzysk</u> (karta nr 699, 31.08.2007r.)	Dobrzyniewo, o, ark. 1	30/3	16994	20676	Droga wojewódzka Nr 242 Więborok- Falmierowo	77232/44/07 04.09.2007r.
		<u>Kosztowo, gm. Wyrzysk</u> (karta nr 700, 31.08.2007r.)	Kosztowo, ark. 1	77/1	533	20675	Droga wojewódzka Nr 242 Więborok- Falmierowo	77232/47/07 10.04.2008r.
		<u>Wysoka</u> (karta nr 701, 31.08.2007r.)	Wysoka, ark. 3	223/1	115	18162	Droga wojewódzka Nr 190 Krajenka- Szamocin- Margonin	77232/51/07 05.09.2007r.
		<u>Wysoka</u> (karta nr 702, 31.08.2007r.)	Wysoka, ark. 3	276	9145	18792	Droga wojewódzka Nr 190 Krajenka- Szamocin- Margonin	77232/52/07 05.09.2007r.
		<u>Szczerbin, gm. Łobżenica</u> (karta nr 703, 31.08.2007r.) <b>wpis prawa własności</b>	Szczerbin, ark. 1	20/4	808	43374	Droga wojewódzka Nr 242 Więborok- Falmierowo	77232/49/07 05.09.2007r.
		<u>Szamocin</u> (karta nr 704, 31.08.2007r.) <b>wpis prawa własności</b>	Szamocin, ark. 17	901/1 901/2 901/3	4269 2433 2199	29287	Droga wojewódzka Nr 190 Krajenka- Szamocin- Margonin i Nr 191 Chodzież- Szamocin- Ljпка	77232/50/07 05.09.2007r.
		<u>Sieraków</u> (karta nr 705, 31.08.2007r.) <b>wpis prawa własności</b>	Sieraków, ark. 9, 16, 18	709 1406 1436 1437	16140 11229 9983 495	37306	Droga wojewódzka Nr 182 Międzychód- Czarnków- Wronki- Ujście	77232/37/07 05.09.2007r.
		<u>Lubinia Mała, gm. Żerków</u> (karta nr 706, 31.08.2007r.) <b>wpis prawa własności</b>	Lubinia Mała, ark. 7, 9, 5, 1	504 33 387 267	11300 19200 9500 13000	30267	Droga wojewódzka Nr 443 Jarocin- Gizałki- Rychwał- Tuliszków	77232/38/07 05.09.2007r.
		<u>Koszkowo, gm. Borek Wilk.</u> (karta nr 707, 31.08.2007r.)	Koszkowo, ark. 1	47/2	34900	36716	Droga wojewódzka Nr 437 Dosk- Koszkowo	77232/36/07 05.09.2007r.

1	2	3	4	5	6	7	8	9
		<u>Glinno, gm. Nowy Tomysł</u> (karta nr 708, 31.08.2007r.)	Glinno, ark. 1	132/11	5985	35752	Droga wojewódzka Nr 302 Brudzewo- Zbąszyń- Nowy Tomysł	77232/35/07 05.09.2007r.
		<u>Doruchów</u> <b>wpis prawa własności</b>	Doruchów, ark. 3	1046/7	146	KZIO/00 042798/8	Droga wojewódzka Nr 450 Kalisz- Grabów n/Prosną- Wieruszów- Opatów	77240/305/07 04.09.2007r.
		<u>Kielczewo, gm. Kościan</u> Art. 73	Kielczewo, ark. 3	717/5	27	2006	Droga wojewódzka Nr 308 Nowy Tomyśl- Grodzisk Wlkp.- Kościan- Kunowo	77240/408/07 19.09.2007r.
		<u>Kórnik</u> (karta nr 712, 24.09.2007r.)	Kórnik, ark. 1, 2	3 36	4846 5351	Kórnik, t. 16 wyk. 508	Droga wojewódzka Nr 434 Kostrzyn- Kórnik- Śrem- Kunowo- Gostyń- Rawicz	77232/55/07 09.11.2007r.
		<u>Zatom Nowy</u> (karta nr 713, 24.09.2007r.) <b>wpis prawa własności</b>	Zatom Nowy, ark. 2	253/5	4330	38954	Droga wojewódzka Nr 198 Radgoszcz- Karlin- Mokrzec- Zatom Nowy- Kobylarnia- Sieraków- Piaski	77232/56/07 11.01.2008r.
		<u>Kielczewo, gm. Kościan</u> Art. 73	Kielczewo, ark. 3	718/1	59	15825	Droga wojewódzka Nr 308 Nowy Tomyśl- Grodzisk Wlkp.- Kościan- Kunowo	
		<u>Kielczewo, gm. Kościan</u> Art. 73	Kielczewo, ark. 3	719/1	84	3278	Droga wojewódzka Nr 308 Nowy Tomyśl- Grodzisk Wlkp.- Kościan- Kunowo	77240/519/07 27.11.2007r.
		<u>Kielczewo, gm. Kościan</u> Art. 73	Kielczewo, ark. 3	711/1	48	16987	Droga wojewódzka Nr 308 Nowy Tomyśl- Grodzisk Wlkp.- Kościan- Kunowo	77240/517/07 27.11.2007r.
		<u>Kielczewo, gm. Kościan</u> Art. 73	Kielczewo, ark. 3	710/1	21	17578	Droga wojewódzka Nr 308 Nowy Tomyśl- Grodzisk Wlkp.- Kościan- Kunowo	77240/516/07 27.11.2007r.
		<u>Pniewy</u> (karta nr 685, 19.06.2007r.) <b>wpis prawa własności</b>	Pniewy, ark. 8	1139/2	7800	49066	Droga wojewódzka Nr 187 Pniewy- Szamotuły- Oborniki- Murowana Goślina	77232/53/07 28.01.2008r.
		<u>Złotów</u> <b>wpis prawa własności</b>	Złotów, ark. 7	292/4	315	39785	Droga wojewódzka	Dec. podz. 6011/44/01 10.12.2001r.



1	2	3	4	5	6	7	8	9
		<u>Czarnków</u> Użytkowanie wieczyste WW na gruncie Skarbu Państwa oraz własność składników majątkowych <b><u>wpis do księgi wieczystej</u></b>	Czarnków, ark. 7	305/2 305/4	2783 7	35166	Budowa obwodnicy drogowej dla miasta Czarnków w ciągu drogi wojewódzkiej Nr 178	Akt not. Rep. A 3511/2007 26.09.2007r. darowizna od Gminy i Mia. Czarnków
		<u>Czarnków</u> <b><u>wpis prawa własności</u></b>	Czarnków	1138/2 514/2	2039 1964	35259	Budowa obwodnicy miasta Czarnkowa	Akt not. Rep. A 5872/2007 26.09.2007r. darowizna od Powiatu Czarnkowsko-Trzcianeck.
		<u>Wielka Wieś</u> <b><u>wpis prawa własności</u></b>	Wielka Wieś, ark. 4	383/1	1559	43433	Droga wojewódzka Nr 307 Poznań-Buk-Opalenica-Bukowiec	Akt not. Rep. A 3821/2007 02.10.2007r.
		<u>Brzeźno</u>	Brzeźno, ark. 2	175/27 175/28	1852 982	25467	Budowa obwodnicy miasta Czarnkowa	Akt not. Rep. A 12522/2007 03.10.2007r. darowizna od ANR
		<u>Rejowiec, gm. Skoki</u> (karta nr 658, 11.10.2007r.) <b><u>wpis prawa własności</u></b>	Rejowiec, ark. 1	98/1 95/1	1865 118	47029	Droga wojewódzka Nr 197 Sławica-Rejowiec-Kiszkowo-Gniezno	77232/59/07 04.02.2008r.
		<u>Rogalinek, gm. Mosina</u> (karta nr 663, 12.10.2007r.) Złotów (karta nr 715, 12.10.2007r.)	Rogalinek, ark. 2 Złotów, ark. 6	225/1 219/1	111 4018	21017 brak	Droga wojewódzka Nr 431 Stęszew-Mosina-Kórnik Droga wojewódzka Nr 188 Człochów-Debrzno-Złotów-Piła	77232/57/07 29.10.2007r.
		<u>Torzeniec, gm. Doruchów</u> <b><u>wpis prawa własności</u></b>	Torzeniec, ark. 2	195/3	19	KZ10/00 046454/3	Droga wojewódzka Nr 450 Kalisz-Grabów n/Prosną-Wyszanów-Wieruszów-Opatów	77240/407/07 06.11.2007r.
		<u>Atanazyń, gm. Szamocin</u> (karta nr 716, 22.11.2007r.) <b><u>wpis prawa własności</u></b>	Atanazyń, ark. 1	109	52700	29333	Droga wojewódzka Nr 190 Krajanka-Szamocin-Margomin-Wągrowiec-Gniezno	77232/65/07 04.02.2008r.

1	2	3	4	5	6	7	8	9
		<u>Mierzyn</u> Art. 73-wniosek	Mierzyn, ark. 1	196/1 196/2	92 16	38361	Droga wojewódzka Nr 11528 Skwierzyna- Świniary- Wiece-Międzychód	77240/46A/06 16.04.2007r.
		<u>Szydłowiec, gm. Orchtowo</u> (karta nr 717, 13.12.2007r.)	Szydłowiec, ark. 1 ark. 2	3/2 8/2 133/5	1100 4800 5600	35343	Droga wojewódzka Nr Kwieciszewo- Gębice- Orchtowo- Szyszłowo	77232/2/08 18.02.2008r.
		<u>Wola Podleźna, gm. Kramsk</u> (karta nr 720, 13.12.2007r.)	Wola Podleźna, ark. 2	537	16600	KN1N/00 073645/9	Droga wojewódzka Nr 266 Ciechocinek- Służewo- Radziejów- Sompolno- Konin	77232/4/08 18.02.2008r.
		<u>Kielczewo, gm. Kościan</u> art. 73	Kielczewo, ark. 3	705/3	33	34816	Droga wojewódzka Nr 308 Nowy Tomysł- Grodzisk Wlkp.- Kościan- Kunowo	77240/442/07 12.11.2007r.
		<u>Śrem</u> <b>wpis prawa własności</b>	Śrem, ark. 24	1768/9	188	38344	Droga wojewódzka Nr 432 Leszno- Krzywiń- Śrem- Wrzesnia	Akt not. Rep. A 8494/2007 06.12.2007r.
		<u>Zalesie, gm. Doruchów</u>	Zalesie, ark. 1	20/1 22/1	57 75	3702	Droga wojewódzka Nr 450 na odcinku Doruchów- granica województwa	Akt not. Rep. A 5980/2007 07.12.2007r.
		<u>Duszniki</u> <b>wpis prawa własności</b>	Duszniki, ark. 8	1236/9	26	54826	Przebudowa drogi wojewódzkiej Nr 306 Lipnica-Dymaczewo odc. Duszniki-Wilczyna od skrzyżowania z drogą krajową Nr 2 do ronda w Dusznikach	Akt Rep. A 20968/2007 17.12.2007r.
		<u>Kalisz, ul. Czeszochowska</u> <b>wpis prawa własności</b>	Rypinek, ark. 1	1/4	73	KZ1A/00 058267/8	Droga wojewódzka	77240/324/06 11.01.2008r.
		<u>Czarnków</u> <b>wpis prawa własności</b>	Czarnków, ark. 36	2448/2 2449/1	9982 1750	35259	Budowa obwodnicy miasta Czarnkowa	Akt not. Rep. A 2330/2008 22.01.2008r. darowizna od ANR
		<u>Mostki, Paprocin</u> (karta nr 726, 08.01.2008r.) <b>wpis prawa własności</b>	Mostki, ark. 1 Paprocin, ark. 1	71/2 74/1 74/2 33	18369 961 1781 29200	52630	Droga wojewódzka Nr 263 Słupca- Ślesin- Sompolno	77232/7/08 28.01.2008r.

1	2	3	4	5	6	7	8	9
		<u>Czarnków, ul. Rybaki 30</u>	Czarnków, ark. 7	313	1988	26254	Budowa Czarnkowa	Akt not. Rep. A 570/2008 z 04.02.2008r. Kupno z bonifikatą
		<u>Czarnków</u>	Czarnków	1000/2 1002/2 1003 1004 1005 1006 1007 1009 1010/2 1019 1020 1021/2 1057/3 2347/2 2426/3 2427/3 2437/3 2439/3 2443/10 2443/11 2527 2528 2540/2 2542/2 725/3 900 901/3 993 994 995 996 997/2 999/2 2443/14	Łącznie pow. 148085	702		



1	2	3	4	5	6	7	8	9	
		Jw.		725/5 894/2 891/2 912/2 922/2 895 920 898/2 921 899/2 919/2 2444/5 311/2 312/2 998/2 2545 2294/2 2445/1 905/2 2446/2 1008/1 725/5				Jw.	Jw.
			Czarnków	1017	56	35382			
		<u>Czarnków</u> Użytkowanie wieczyste WW na gruncie Skarbu Państwa							
		<u>Czarnków</u> <b>wpis prawa własności</b>	Czarnków, art. 36	2447/2	8142	35259	Budowa obwodnicy miasta Czarnkowa	Akt not. Rep. A 584/2008 z 04.02.2008r.	
		<u>Brzeźno</u> <b>wpis prawa własności</b>	Brzeźno, art. 2	307/3 307/4	2202 1256	35259		Kupno z bonifikatą	

1	2	3	4	5	6	7	8	9
		<u>Białeżyn, Brzeżno, Czarnków</u>		26/4 26/6 36/2 256/5 278/2 282/4 2438/3 2438/4 3062/3 2440 3012/3 2425/3 2539/2 2544/2 2546 5/3	Łącznie 45513	34964	Budowa obwodnicy miasta Czarnkowa	Akt not. Rep. A 577/2008 z 04.02.2008r. Kupno z bonifikatą
		<u>Śmieszkowo</u>	Śmieszkowo	512/2	1988	35296		77240/17/04 15.02.2008r.
		<u>Brzeżno</u>	Brzeżno	175/24 175/25	492 1422	20289		77240/35/08 12.06.2008r.
		<u>Białeżyn</u>	Białeżyn	25/4 25/6	11061 1099	18172		77232/12/08 25.02.2008r.
		<u>Mosina</u> Art. 73	Mosina, ark. 24	1545/1	135	40136	Droga wojewódzka Nr 430 Poznań-Mosina	77240/17/04 15.02.2008r.
		<u>Ostrzeszów</u> <b>wpis prawa własności</b>	Ostrzeszów, ark. 19	189/9	273	KZ10/00 046622/2	Droga wojewódzka Nr 449 Syców-Ostrzeszów- Błaszki	77240/35/08 12.06.2008r.
		<u>Karpicko</u> (karta nr 724, 23.01.2008r.)	Karpicko, ark. 1	433/1	950	14131	Droga wojewódzka Nr 305 Bolewice-Nowy Tomysl- Wolsztyn	77232/12/08 25.02.2008r.
		<u>Obra, gm. Wolsztyn</u> (karta nr 727, 27.02.2008r.) <b>wpis prawa własności</b>	Obra, ark. 3	817/1 832	60 14200	48883	Droga wojewódzka Nr 315 Wolsztyn- Konotop- Nowa Sól	77232/13/08 29.02.2008r.
		<u>Czeszewo, gm. Gołańcz</u> (karta nr 728, 27.02.2008r.)	Czeszewo, ark. 1 ark. 2	19 116	1600 2500	53096	Droga wojewódzka Nr 241 Sepólno-Krajenskie- Więcbork- Nakło n/Notecią- Wagrowiec	77232/14/08 29.02.2008r.

1	2	3	4	5	6	7	8	9
		<u>Doruchów</u> <b>wpis prawa własności</b>	Doruchów, ark. 3	605/1	170	KZIO/00 042798/8	Droga wojewódzka Nr 450 Kalisz-Grabów nad Prosną-Wierszów-Opatów	77240/604/07 06.03.2008r.
		<u>Ratyni, gm. Łądek</u>	Ratyni, ark. 1	94/1	127	14329	Droga wojewódzka Nr 467 Ciężen-Golina	Akt not. Rep. A 1774/2008 z 12.03.2008r.
		<u>Pniewy</u> (karta nr 688, 13.12.2007r.)	Pniewy, ark. 2 ark. 4	317/1 317/2 528/1 529/1 531/1 537/1 538/1 543/1	721 11 242 186 151 236 27 1703	13929	Droga wojewódzka Nr 187 Pniewy-Szamotuły-Oborniki-Mirowana Goślina	77232/1/08 19.02.2008r.
		<u>Osówiec, gm. Orchowo</u> (karta nr 718, 13.12.2007r.)	Osówiec, ark. 1	1/10 6/2 8/3 7/2 1/8 1/6 2/2 4	800 600 4300 100 300 900 700 11900	35342	Droga wojewódzka Nr 262 Kwiciszewo-Gębice-Orchowo-Szyszłowo	77232/3/08 21.02.2008r.
		<u>Złotów</u> (karta nr 715, 15.10.2007r.) <b>wpis prawa własności</b>	Złotów, ark. 6	219/1	4018	43843	Droga wojewódzka Nr 188 Człuchów-Debrzno-Złotów-Piła	77232/58/07 25.02.2008r.
		<u>Cząstków, gm. Kłodawa</u> (karta nr 719, 23.01.2008r.)	Cząstków, ark. 4	290/1	18200	32769	Droga wojewódzka Nr 263 Słupca-Slesin-Sompolno-Kłodawa-Dąbie	77232/10/08 26.02.2008r.
		<u>Karpicko, gm. Wolsztyn</u> (karta nr 723, 23.01.2008r.) <b>wpis prawa własności</b>	Karpicko, ark. 1	431/7 432/2 434/2	1931 1767 879	48202	Droga wojewódzka Nr 305 Bolewice-Nowy Tomysl-Wolsztyn-Wschowa-Wroniniec	77232/11/08 25.02.2008r.
		<u>Czmoń, gm. Kórnik</u> Art. 49 <b>wpis prawa własności</b>	Czmoń, ark. 3	470	409	38674	Droga wojewódzka Nr 434-obwodnica Kórnika	77222/6/07 17.03.2008r.

1	2	3	4	5	6	7	8	9
		<u>Grabowo, gm. Golańcz</u>	Grabowo, ark. 1	115/2	38	41466	Budowa chodnika przy drodze wojewódzkiej Nr 193 w miejscowości Grabowo	Akt not. Rep. A 3043/2008 z 19.03.2008r. darowizna od Gm. Golańcz
		<u>Gulcz, gm. Wieleń</u> <u>wpis prawa własności</u>	Gulcz, ark. 2	954	2765	34968	Budowa ścieżki pieszo-rowerowej w ciągu drogi wojewódzkiej Nr 181 na odcinku Mikołajewo- Gulcz	Akt not. Rep. A 1154/2008 z 18.03.2008r. darowizna od Gm. Wieleń
		<u>Czarnków</u>	Czarnków, ark. 7 ark. 10	308 518/2 515	64 103 150	18993	Budowa planowanej obwodnicy miasta Czarnkowa	Akt not. Rep. A 8922/2008 z 28.03.2008r. darowizna od ANR w Pile
		<u>Grab, gm. Czermin</u> <u>wpis prawa własności</u> <u>Oborniki</u> <u>Oborniki</u> <u>Chrustowo</u>	Grab, ark. 2	462/1 2207/2 2208/2 97/2	1845 20 136 42	KZ1P/000 32813/8 15241 3207 14620	Droga wojewódzka Nr 443 Jarocin-Gizałki- Rychwał- Tuliszków Droga wojewódzka Nr 187 Szamotuły- Oborniki	77240/363/04 02.04.2008r. Akt not. Rep. A 3018/2008 z 9.04.2008r. darowizna od Gm. Oborniki
		<u>Brzeźno, gm. Czarnków</u>	Brzeźno, ark. 2	346	6708	7405	Budowa obwodnicy Czarnkowa w ciągu drogi wojewódzkiej Nr 178	Akt not. Rep. A 2664/2008 z 15.04.2008r.
		<u>Wymysłowo, gm. Krobica</u> (karta nr 730, 03.04.2008r.)	Wymysłowo, ark. 1	24	8386	27718	Droga wojewódzka Nr 434 Kostrzyn- Kórnik- Śrem- Kunowogostyń- Rawicz	77232/5/08 22.04.2008r.
		<u>Tarnowa, gm. Brudzew</u> (karta nr 740, 03.04.2008r.)	Tarnowa, ark. 4 ark. 1	82 35	72000 34200	43469	Droga wojewódzka Nr 470 Kościelec- Marulew- Turek- Kalisz	77232/15/08 22.04.2008r.



1	2	3	4	5	6	7	8	9
		<u>Pyzdry</u> (karta nr 738, 03.04.2008r.) <b>wpis prawa własności</b>	Pyzdry ark. 8 ark. 12	627/1 627/2 1114	5345 6805 7340	35586	Droga wojewódzka Nr 442 Września- Pyzdry- Gizałki- Kalisz	77232/16/08 22.04.2008r.
		<u>Kotowo, gm. Dołsk</u> <u>Dołsk</u> (karta nr 734, 03.04.2008r.)	Kotowo, ark. 1 Dołsk, ark. 2	183 117/1	40710 14356	25013	Droga wojewódzka Nr 434 Kostrzyn- Kórnik- Śrem- Kunowo- Gostyn- Rawicz	77232/17/08 22.04.2008r.
		<u>Śrem</u> (karta nr 732, 03.04.2008r.)	Śrem, ark. 19	1415/10	7430	34198	Droga wojewódzka Nr 434 Kostrzyn- Kórnik- Śrem- Kunowo- Gostyn- Rawicz	77232/18/08 23.04.2008r.
		<u>Śrem</u> (karta nr 733, 03.04.2008r.)	Śrem, ark. 18	1258/1 1258/2	647 333	41154	Droga wojewódzka Nr 434 Kostrzyn- Kórnik- Śrem- Kunowo- Gostyn- Rawicz	77232/19/08 22.04.2008r.
		<u>Roszkówko, gm. Miejska Górka</u> (karta nr 731, 03.04.2008r.) <b>wpis prawa własności</b>	Roszkówko, ark. 1 ark. 2	42/1 42/2	39500 12600	46001	Droga wojewódzka Nr 434 Kostrzyn- Kórnik- Śrem- Kunowo- Gostyn- Rawicz	77232/20/08 22.04.2008r.
		<u>Czeszewo, gm. Golańcz</u> <b>wpis prawa własności</b>	Czeszewo, ark. 1	21/2	510	54608	Przebudowa skrzyżowania dróg wojewódzkich Nr 194 i Nr 241 oraz drogi powiatowej Nr 1561P z położonego na obszarze wsi Czeszewo i Morakowo	Akt not.Rep. A 4119/2008 z 30.04.2008r.
		<u>Morakowo, gm. Golańcz</u> <b>wpis prawa własności</b>	Morakowo, ark. 1	116/2	38	54608	Przebudowa skrzyżowania dróg wojewódzkich Nr 194 i Nr 241 oraz drogi powiatowej Nr 1561P z położonego na obszarze wsi Czeszewo i Morakowo	Akt not.Rep. A 4871/2008 z 20.05.2008r.
		<u>Ślawoszewo, gm. Kleczew</u> Art. 73- wniosek	Ślawoszewo ark. 1	295 297	5700 9600	KNIN/00 047293/5	Droga wojewódzka Nr 263 Słupca- Ślesin- Sompolino	77240/609/07 02.06.2008r.

1	2	3	4	5	6	7	8	9
		<u>Czarnków</u> <u>wpis prawa własności</u>	Czarnków, ark. 13 30 53 32 54	901/2 2348/2 2552/2 2526/2 2424/3 2541/2	177 248 301 680 4817 309	35291	Obwodnica drogowa miasta Czarnkowa w ciągu wojewódzkiej Nr 178	Akt not.Rep. A 2063/2008 z 16.06.2008r.
		<u>Brzeźno, gm. Czarnków</u> <u>wpis prawa własności</u>	Brzeźno, ark. 2	264/2 306/2	1123 386	35297		
		<u>Brzeźno, gm. Czarnków</u> <u>wpis prawa własności</u>	Brzeźno, ark. 3	344 345	407 4156	35259	Obwodnica drogowa miasta Czarnkowa w ciągu wojewódzkiej Nr 178	Akt not.Rep. A 2145/2008 z 16.06.2008r.
		<u>Bolechowo, gm. Czerwonak</u> <u>wpis prawa własności</u>	Bolechowo, ark. 2	368/9 371/5 371/10 475/2	14095 11958 1937 454	POIP/002 10670/6	Obwodnica Murowanej Gośliny w ciągu drogi wojewódzkiej Nr 196- zachodnie obejście drogowe	Akt not.Rep. A 10783/2008 z 24.06.2008r.
		<u>Morakowo</u> <u>wpis prawa własności</u>	Morakowo, ark. 2	289/2	27	54608	Przebudowa skrzyżowania dróg wojewódzkich Nr 194 i 241 oraz drogi powiatowej Nr 1561P	Akt not.Rep. A 5899/2008 z 27.06.2008r.
		<u>Czeszewo</u> <u>wpis prawa własności</u>	Czeszewo, ark. 1	18/2	441			
		<u>Grabowo, gm. Golańcz</u>	Grabowo	116/2 116/3 114/2	7 251 107	14576 42584	Droga wojewódzka Nr 193	Akt not.Rep. A 5908/2008 z 27.06.2008r.
		<u>Chodzież</u> <u>wpis prawa własności</u>	Chodzież	1417/16 1417/18 1417/20	1 2 28	30695	Budowa skrzyżowania w ciągu drogi wojewódzkiej Nr 193 oraz drogi powiatowej Nr 29405	Akt not.Rep. A 7525/2008 z 09.07.2008r.

1	2	3	4	5	6	7	8	9
		<u>Poznań, ul. Bukowska</u> Nabycie przez ZDM	Ławica. ark. 1	53/3 25/8 56/9 56/12 56/11 56/7	Łącznie 30701	POIP/001 30161/0	Droga wojewódzka	Akt not. Rep A 3989/2008 11.07.2008r. Kupno od Port Lotniczy Poznań Ławica
		<u>Murowana Goślina</u> Spec ustawa <b><u>wpis prawa własności</u></b>	Murowana Goślina, ark. 16	932/4	40	POIP/002 46076/3	Rozbudowa drogi wojewódzkiej Nr 196	Decyzja Nr 1/2007 WI.III- 5.53411- 1/2007 05.12.2007r.
		<b><u>wpis prawa własności</u></b>	Murowana Goślina, ark. 17	960/5 1010/1	791 101	POIP/002 46076/3		
		<b><u>wpis prawa własności</u></b>	Murowana Goślina, ark. 19	1256/1	587	POIP/002 46076/3		
		<b><u>wpis prawa własności</u></b>	Murowana Goślina, ark. 19	1257/1	449	POIP/002 46076/3		
			Murowana Goślina, ark. 16	1414/312	12	POIP/001 39944/6		
		<u>wniosek</u>	Murowana Goślina, ark. 17	958/8	191	POIP/001 04296/4		
			Bolechowo, ark.2	392/1	237	POIO/00 066279/0		

1	2	3	4	5	6	7	8	9
		<u>Gąsawy, gm. Szamotuły</u> Spec ustawa <u>wniosek</u>	Gąsawy, ark. 2	46/1 119/3 119/5	9 501 1312	18211	Przebudowa drogi wojewódzkiej Nr 187 Pniewy- Murowana Goślina	Decyzja Nr 6/2007 WLIII- 6.53410- 6/2007 18.10.2007r.
		<u>Mutowo, gm. Szamotuły</u> Spec ustawa- <u>wniosek</u>  <u>wniosek</u>  <u>wniosek</u>	Mutowo, ark. 2	59/1 81/7 82/7 83/7 84/1 85/1 81/5 83/5 86/1 86/3	1265 964 38 29 34 1790 925 3424 699 24274	8782 34018 18210 32089 18310 18210  1382		
		<u>Torzeniec, gm. Doruchów</u> (kata nr 747, 30.07.2008r.)- <u>wniosek</u>	Torzeniec, ark. 2	47/1 49/1	600 100	23141	Droga wojewódzka Nr 450 Kalisz- Grabów/Prosną- Wieruszów- Opatów	77323/22/08 08.08.2008r.
		<u>Czeszewo, gm. Golańcz</u> <u>wpis prawa własności</u>	Czeszewo	115/3	445	54608	Przebudowa skrzyżowania dróg wojewódzkich Nr 194 i 241 oraz drogi powiatowej Nr 1561P	Akt not.Rep. A 7249/2008 z 12.08.2008r.
		<u>Czarnków</u> <u>wpis prawa własności</u> <u>Czarnków</u> Użytkowanie wieczyste WW na gruncie Skarbu Państwa <u>wpis do księgi wieczystej</u>		1008/2 992/4 902/5 992/3 903/5 992/1 903/2 903/3 902/4	256 393 83 408 84 491 763 781 228	18480 34837 34656 34655 34651 34241 34839 34248 34654		Akt not.Rep. A 2951/2008 z 08.08.2008r.

1	2	3	4	5	6	7	8	9
				992/6	966	34807		Jw.
				992/2	Łącznie 11543	36157		
				903/4				
				902/2				
				902/1				
				902/3				
				903/1				
				992/5	Łącznie 2708	36156		
				992/11				
				309/3				
				309/4				
				902/6				
		<u>Kleczew</u>	ark.	817/7	403	KN1N/00	Obwodnica miasta Kleczewa w ciągu drogi wojewódzkiej Nr 264	Akt not.Rep. A 3229/2005 z 02.06.2005r.
			15	818/7	416	069909/7		
			15	829/5	106			
			15	825/7	352			
			15	838/9	261			
			15	827/5	350			
			15	828/5	42			
			15	826/8	178			
			15	840/19	67			
			15	832/1	398			
			15	832/12	97			
			15	836/11	556			
			15	836/12	134			
			15	838/10	447			
			15	832/14	391			
			15	841/9	90			
			15	812/26	993			
			15	1587/1	390			
			15	838/11	158			
			15	840/18	153			
			15	838/15	554			
			15	841/11	134			

1	2	3	4	5	6	7	8	9
			16	774/27	6	KNIN/00		Jw.
			7	411/4	572	069909/7		
			15	797/10	509			
			15	798/11	486			
			15	434/9	599			
			15	435/9	206			
			15	436/10	158			
			15	807/9	507			
			15	808/13	2091			
			15	801/19	973			
			15	802/10	481			
			15	812/28	532			
			15	832/13	819			
			15	836/7	1526			
			15	843/19	90			
			6	402/1	102			
			6	411/5	1191			
			6	428/15	94			
			6	1578/1	18271			
			6	1583/1	43			
			6	1586/1	2413			
			6	400/8	30			
			6	401/5	45			
			6	1580/1	5997			
			6	425/2	4			
			6	438/11	847			
			16	775/10	114			
			15	842/8	100			
			15	842/13	28			
			15	842/14	103			
			15	842/12	175			
			15	840/15	9			
			15	843/17	378			
			15	840/27	10			
			15	840/29	24			
			16	778/8	58			

1	2	3	4	5	6	7	8	9
			16 16 16 16 16 15 15 16 16 16	778/9 778/13 774/31 774/33 774/35 842/18 843/10 775/35 774/37 774/29	4 37 1 23 147 190 85 6 145 8	KNIN/00 069909/7		Jw.
		<u>Oborniki</u> (karta nr 742, 06.08.2008r.)	Oborniki, ark. 39	2252	1383	3475	Droga wojewódzka Nr 187 Pniewy- Szamotuły- Oborniki- Murowana Goślina	77232/23/08 13.08.2008r.
		<u>Oborniki</u> (karta nr 743, 06.08.2008r.)	Oborniki, ark. 39	2255	5027	2842	Droga wojewódzka Nr 187 Pniewy- Szamotuły- Oborniki- Murowana Goślina	77232/24/08 13.08.2008r.
		<u>Oborniki</u> (karta nr 744, 06.08.2008r.)	Oborniki, ark. 39	2256	2429	4160	Droga wojewódzka Nr 187 Pniewy- Szamotuły- Oborniki- Murowana Goślina	77232/25/08 13.08.2008r.
		<u>Gąsawy</u> <u>Mutowo</u> (karta nr 745, 06.08.2008r.)	Gąsawy, ark. 2  Mutowo, ark. 1 ark. 2	63 62  44 64	2500 12500  35800 10800	7144	Droga wojewódzka Nr 187 Pniewy- Szamotuły- Oborniki- Murowana Goślina	77232/26/08 13.08.2008r.
		<u>Oborniki</u> <u>Popówko</u> <u>Chrustowo</u> <u>Uścikowo</u> (karta nr 741, 06.08.2008r.)	Oborniki, ark. 37 ark. 39  Popówko, ark. 1  Chrustowo, ark. 1  Uściskowo, ark. 2	2143 2242 61  140 207	20046 3372 42800  28100 50800	15738	Droga wojewódzka Nr 187 Pniewy- Szamotuły- Oborniki- Murowana Goślina	77232/27/08 13.08.2008r.
		<u>Poznań, ul. 28 Czerwca 1956r.</u> Wystąpił ZDM	Dębiec, ark. 6	158/16	168	PO2P/000 29921/2	Poznań, ul. 28 Czerwca 1956r.	77240/184/02 22.08.2008r.

1	2	3	4	5	6	7	8	9
		<u>Czeszewo, gm. Golańcz</u>	Czeszewo, ark. 2	358/2	192	32162	Przebudowa skrzyżowania dróg wojewódzkich Nr 194 i Nr 241 oraz drogi powiatowej Nr 1561P z położonego na obszarze wsi Czeszewo i Morakowo	Akt not.Rep. A 8781/2008 z 24.09.2008r.
		<u>Czeszewo, gm. Golańcz</u>		117/2	250	9449	Przebudowa skrzyżowania dróg wojewódzkich Nr 194 i Nr 241 oraz drogi powiatowej Nr 1561P z położonego na obszarze wsi Czeszewo i Morakowo	Akt not.Rep. A 9019/2008 z 30.09.2008r.
		<u>Grabów nad Prosną</u> Art. 73	Grabów n. Prosną	179/1	3	KZ10/00 031772/0	Droga wojewódzka Nr 447 Antonin-Grabów nad Prosną	77240/136/08 02.10.2008r.
		<u>Grabów nad Prosną</u> Art. 73	Grabów n. Prosną	195/1	20	KZ10/00 29457/9	Droga wojewódzka Nr 447 Antonin-Grabów nad Prosną	77240/137/08 02.10.2008r.
		<u>Sierosław, gm. Tarnowo Podgórne</u>	Sierosław	108/15	29	PO1P/002 22348/7	Przebudowa drogi wojewódzkiej Nr 307 Poznań- Buk	Akt not.Rep. A 10427/2008 z 08.10.2008r.
		<u>Śrem</u> Użytkowanie wieczyste WW na gruncie Gminy Śrem		787/1 789/1	38 1246	529		Akt not.Rep. A 9198/2008 z 14.10.2008r.
		<u>Śrem, ul. Kilińskiego</u> Art. 73	Śrem, ark. 19	1440/1	31	2325	Droga wojewódzka Nr 432 Leszno-Krzywiń- Śrem- Środa Wlkp.- Września	77240/147/08 15.10.2008r.
		<u>Mikstat</u> (karta nr 757, 9.10.2008r.)	Mikstat, ark. 12	1497/1	23	KZ10/00 042817/8	Droga wojewódzka Nr 447 Antonin-Grabów nad Prosną	77232/32/08 20.10.2008r.
		<u>Kiejsze, gm. Babiak</u> <u>Podkiesze, gm. Babiak</u> (karta nr 758, 9.10.2008r.)	Kiejsze, ark. 1, 4 Podkiesze, ark. 1	76/2 208 209 242	38559 14600 11200 14600	32769	Droga wojewódzka Nr 270 Włocławek- Brześć Kujawski- Izbica Kujawska- Koło	77232/33/08 20.10.2008r.
		<u>Niekursko, gm. Trzcianka</u> (karta nr 757, 9.10.2008r.)	Niekursko, ark. 1, 3	20/1 123 305	23100 20900 13200	17402	Droga wojewódzka Nr 178 Wałcz-Trzcianka- Czarnków- Oborniki	77232/34/08 20.10.2008r.



1	2	3	4	5	6	7	8	9
		<u>Mikstat</u> (karta nr 756, 09.10.2008r.)	Mikstat, ark. 7 9 12	1646/3 1646/4 1646/5	679 6042 1425	KZ10/00 041858/0	Droga wojewódzka Nr 447 Antomin- Grabów nad Prosną	77232/31/08 24.10.2008r.
		<u>Mikstat</u> (karta nr 755, 08.10.2008r.)	Mikstat, ark. 9	1760/1 1763/1	62 18	KZ10/00 041858/0	Droga wojewódzka Nr 447 Antomin- Grabów nad Prosną	77232/35/08 27.10.2008r.
		<u>Niekursko, gm. Trzcianka</u> (karta nr 760, 08.10.2008r.)	Niekursko, ark. 6	306	46600	17032	Droga wojewódzka Nr 178 Wałcz- Trzcianka- Czarnków- Oborniki	77232/38/08 28.10.2008r.
		<u>Doruchów</u> (karta nr 761, 08.10.2008r.)	Doruchów, ark. 3	614 615	3600 4600	Doruchów wyk. 118	Droga wojewódzka Nr 447 Antomin- Grabów nad Prosną	77232/39/08 28.10.2008r.
		<u>Przedborów</u> Art. 73	Przedborów ark. 1	5/1	9	KZ10/00 034936/9	Droga wojewódzka Nr 447 Antomin- Grabów nad Prosną	77240/165/08 29.10.2008r.
35.	<u>Wojewódzki Ośrodek Ruchu Drogowego w Koninie</u>	Konin, ul. Zakładowa 4 (karta nr 174, 27.09.2000r.)- <u>wniosek</u>	Międzylesie	292/12	11095	59616	Użytkowanie wieczyste gruntu i własność budynku • budynek kontenerowy	/70/2000 29.11.2000r.



**ZASÓB WOJEWÓDZTWA  
(ADMINISTROWANIE, UMOWY UŻYCZENIA, BRAK TYTUŁU)**

1	2	3	4	5	6	7	8	9
38.	Administrowanie przez WZDW	<u>Rogoźno, ul. Rolna</u> (karta nr 162, 01.09.2000r.) <b>wpis prawa własności</b>	Rogoźno, ark. 4	306/8	7315	25906		/61/2000 08.11.2000r.
39.	Administrowanie przez WZDW	<u>Romanowo Dolne, gm. Czarników</u> (karta nr 450, 25.11.2003r.) udział WW 1725/10000 <b>wpis prawa własności</b>	Romanowo, ark. 5	703	1600	34224	• budynek mieszkalny	77232/6/01 31.08.2004r.
40.	Wspólnota mieszkaniowa Administrowanie przez WZDW	<u>Rosko, gm. Wieleń</u> (karta nr 243, 06.02.2001r.) udział WW 23944/52794- dz. 713/1- <b>wpis prawa własności</b> dz. 713/2- <b>wpis prawa własności</b>	Rosko, ark. 3	713/1 713/2	2080 8720	34119 34264	• wspólnota • lokal mieszkalny	/30/2001 30.10.2002r.
41.	Administrowanie przez WZDW	<u>Szamocin, ul. Ogrodowa</u> (karta nr 148, 17.04.2000r.) (karta nr 147, 17.04.2000r.) <b>wpis prawa własności</b>	Szamocin, ark. 5	161/1 145/2 162/1	1858 626 1232	17186	• wiata magazyn.- warsztatowa	/42/2000 23.05.2000r. /41/2000 23.05.2000r.
42.	Administrowanie przez WZDW	<u>Kosarzyn, gm. Szamocin</u> (karta nr 149, 17.04.2000r.)- wniosek	Kosarzyn, ark. 1	23/1	6000	4682	• budynek socjalno- biurowy	/43/2000 21.03.2001r.
43.	Administrowanie przez WZDW	<u>Sompolno, ul. 11 Listopada 56</u> (karta nr 133, 01.09.2000r.) <b>wpis prawa własności</b>	Sompolno, ark. 6	450/20	3195	403		/60/2000 13.03.2001r.
44.	Administrowanie przez WZDW	<u>Grabonóg, gm. Piaski</u> (karta nr 151, 17.04.2000r.) <b>wpis prawa własności</b> udział WW 3247/11225	Grabonóg, ark. 2	154/38	409	33724	• budynek magazynowy • budynek murowany • budynek socjalny	/45/2000 23.05.2000r.
45.	Administrowanie przez WZM i UW	<u>Baranowo, ul. Budowlanych 8</u> (karta nr 59, 01.10.1999r.) udział WW 9/25-dz. 222/115 dz. 222/159-udział WW 373/1506 <b>wpis prawa własności</b>	Baranowo, ark. 14	222/115 222/159	304 1000	POIP/001 86435/9	• droga • boksy garażowe	/40/99 06.12.2000r.

1	2	3	4	5	6	7	8	9
46.	Administrowanie przez WZM i UW	<u>Chodzież, ul. Notecka 32</u> (karta nr 71, 04.11.1999r.) udział WW 1263/2814 <b>wpis prawa własności</b>	Chodzież, ark. 16	1241/3 1241/4	2168 2494	27133	<ul style="list-style-type: none"> <li>1 lokal mieszkalny</li> <li>pomieszczenia administracyjne</li> <li>1 lokal gospodarczy</li> </ul>	/51/99 25.11.1999r.
47.	Administrowanie przez WZM i UW	<u>Kalisz, ul. Łódzka 210-216</u> (karta nr 73, 04.11.1999r.) udział WW 2/11 <b>wpis prawa własności</b>	Winiary, ark. 1	64/4	454	59738	<ul style="list-style-type: none"> <li>droga</li> </ul>	/53/99 26.11.1999r.
48.	Administrowanie przez WZM i UW	<u>Leszno, ul. B. Jeziorckowskiej 44-48</u> udział WW 7316/15248- dz. 240/243 <u>Leszno, ul. B. Jeziorckowskiej 50-54</u> udział WW 7525/15108 (karta nr 223, 06.02.2001r.) <b>wpis prawa własności</b>	Gronowo, ark. 107	240/243 240/244 240/245 240/247 240/248	1714 1514 1325 3061 438	PO1L/000 45307/9 44143 43179	<ul style="list-style-type: none"> <li>budynek mieszkalny</li> <li>budynek mieszkalny</li> </ul>	/23/2001 06.07.2001r.
49.	Administrowanie przez WZM i UW	<u>Trzcianka, ul. Sikorskiego 7Z</u> (karta nr 76, 18.11.1999r.) udział WW 2652/3450- mieszkalny- dz. 3075/4 udział WW 3/4- droga- dz. 3075/3 <b>wpis prawa własności</b>	Trzcianka, ark. 41	3075/1 3075/2 3075/3 3075/4	2317 2180 534 2179	13836	<ul style="list-style-type: none"> <li>budynek biurowo- mieszkalny</li> <li>budynek garażowy 4 boksowy</li> <li>budynek magazynu paliw</li> <li>budynek magazynu z wiatą</li> <li>bud. magazynu przeciwpożowdz.</li> <li>bud. warsztat. z przybudówką</li> </ul>	/84/99 26.11.1999r.
50.	Administrowanie przez WZM i UW	<u>Wągrowiec, ul. Janowiecka 98</u> (karta nr 72, 04.11.1999r.) <b>wpis prawa własności</b>	Wągrowiec, ark. 35	2842/7 2842/9	5663 1307	39469	<ul style="list-style-type: none"> <li>bud. socjalno- administracyjny</li> <li>budynek warsztatowy</li> <li>portiernia</li> <li>2 wiaty</li> <li>budynek garażowy</li> <li>magazyn oleju</li> </ul>	/52/99 25.11.1999r.

1	2	3	4	5	6	7	8	9
51.	Administrowanie przez WZM i UW	<u>Kobyła Góra</u> (karta nr 183, 23.10.2000r.) udział WW 3/100- trwały zarząd 6/100- administrowanie <b>wpis prawa własności</b>	Kobyła Góra	148/5 148/25	155 4933	39158	• wodmistrzówka	/81/2000 06.11.2000r.
52.	Administrowanie przez WZM i UW	<u>Świętosławice, gm. Izbica Kujawska</u> (karta nr 331, 11.09.2002r.) <b>wpis prawa własności</b> (karta nr 332, 11.09.2002r.) <b>wpis prawa własności</b>	Świętosławi ce, ark. 1	162/2 162/4 162/5	1700 22 1478	15117 29453	• wodmistrzówka • budynek gospodarczy	77232/7/02 07.06.2005r.
53.	Administrowanie przez WZM i UW	<u>Konin, ul. Nadbrzeżna 6</u> (karta nr 98, 13.12.1999r.) <b>wpis prawa własności</b>	Starówka, ark. 4	36/3	1511	63518	•	/88/99 27.12.1999r.
54.	Administrowanie przez RSPR	<u>Poznań, ul. Nowowiejskiego 37</u> (karta nr 1, 01.06.1999r.) <b>wpis prawa własności</b>	Poznań, ark. 12	4/7	2773	POIP/001 10908/3	• 2 budynki garażowe • budynek magazynowy • budynek myjni • budynek kotłowni • budynek socjalno- biurowy • budynek portierni • wiata samochodowa • wiata nad dysterbutorami • oświetleni terenu- lampy • nawierzchnia z treblinki i płyt betonowych • ogrodzenie • odstożniki i łapacze olejów • zbiornik na paliwo • infrastruktura podziemna	72504/2/99 07.06.1999r.

1	2	3	4	5	6	7	8	9
55.	Administrowanie przez RSPR	<u>Śrem, ul. Mickiewicza 5</u> (karta 157, 06.07.2000r.) <b>wpis prawa własności</b>	ark. 19	1333/3 1333/4	5 5879	36979	<ul style="list-style-type: none"> <li>budynek warszt.- garażowy</li> <li>budynek garażowy</li> <li>budynek administracyjny</li> <li>budynek gospodarczo- socjalny</li> <li>wiata garażowa</li> <li>budynek myjni</li> <li>wiata samochodowa</li> <li>wiata magazynowa</li> <li>budynek hali napraw</li> <li>myjnia samochodowa</li> <li>garaż samochodowy</li> <li>hala garażowa</li> </ul>	/51/2000 16.04.2002r.
56.	Administrowanie przez RSPR	<u>Złotów, Al. Piasta 33</u> (karta nr 13, 01.06.1999r.) <b>wpis prawa własności</b>	obręb- 89, ark. 7	281/2	1079	35643	<ul style="list-style-type: none"> <li>bud. warsztatowo- biurowy z kotłownią</li> <li>bud. garażowy 10 segmentowy</li> <li>wiata wolnostojąca</li> <li>plac asfaltowy z kanałem najazdowym</li> <li>ogrodzenie z siatki stalowej</li> </ul>	/14/99 01.07.1999r.
57.	Wspólnoty mieszkaniowe	<u>Leszno, ul. Kiepury 35-41</u> udział WW 10055/196717 <b>wpis prawa własności</b> <u>Leszno, ul. Sygietyńskiego 38</u> udział WW 26184/109056 <b>wpis prawa własności</b> <u>Leszno, ul. Niepodległości 92-98</u> udział WW 12351/219589 <b>wpis prawa własności</b>	Leszno, ark. 41  Leszno, ark. 41  Leszno, ark. 43	70  71  14/39 14/101	2996  2695  1877 601	47607  47608  47609	<ul style="list-style-type: none"> <li>budynek mieszkalny- 40 lokali</li> <li>budynek mieszkalny- 40 lokali</li> <li>budynek administracyjny</li> <li>budynek mieszkalny- 40 lokali</li> </ul>	Akt not. Rep. A 4538/2005 08.06.2005r. darowizna od WSZ w Lesznie
58.	Centrum Kultury i Sztuki w Koninie Umowa użyczenia	<u>Konin, ul. Kolejowa 1a</u> (karta nr 65, 04.11.1999r.) <b>wpis prawa własności</b> <u>Konin, ul. Okólna 47</u> <b>wpis prawa własności</b>	Czarków, ark. 11  Czarków, ark 10  Morzysław, ark. 1	284/1  250/1	239  67  3766	KN1N/00 058394/3  40897	<ul style="list-style-type: none"> <li>budynek "wieży ciśnień"</li> <li>budynek biurowy</li> </ul>	72504/47/99 03.04.2001r.  Akt not. Rep. A 6050/2000 24.10.2000r.

1	2	3	4	5	6	7	8	9
59.	Centrum Kultury i Sztuki w Lesznie Umowa użyczenia	<u>Leszno, ul. Narutowicza 69</u> (karta nr 54, 01.10.1999r.) <b>wpis prawa własności</b>	Leszno, ark. 9	50/6	5082	40172	• budynek CK i S • garaże	/35/99 03.12.1999r.
60.	Teatr im. A. Fredry w Gnieźnie Umowa użyczenia	<u>Gniezno, ul. Mickiewicza 9</u> udział WW 1/2	Gniezno, ark. 42	12/2	1654	29316	• budynek teatru	Akt not. Rep. A 173/2004 08.01.2004r.
61.	Wojewódzka Biblioteka Publiczna i Centrum Animacji Kultury w Poznaniu	<u>Poznań, ul. Kramarska 32</u> (karta nr 111, 04.01.2000r.) (karta nr 335, 20.09.2002r.) <u>wniosek do dwóch decyzji</u> <u>Poznań, ul. Prusa 3</u> (karta nr 187, 23.10.2000r.) udział WW 310/1000- wniosek	ark. 15	89/2	110	POIP/000 53188/1	• budynek administracyjny	/4/2000 31.10.2000r. 72504/129/99 15.10.2002r.
62.	Wojewódzki Szpital Zespolony w Koninie	<u>Konin, ul. Południowa 1</u> (karta nr 336, 12.11.2002r.) <b>wpis prawa własności</b>	Jeżyce, ark. 14	38/2	934	POIP/001 01824/4	• budynek wielokondygnacyjny	/77/2000 18.05.2001r.
63.	Wojewódzki Szpital Zespolony w Koninie	<u>Konin, ul. Szpitalna 43</u> (karta nr 128, 15.02.2000r.) <b>wpis prawa własności</b>	Glinka, ark. 12	421/1	1841	KN1K/00 066418/7	• budynek szpitala • budynek składowania butli	72504/80/00 09.12.2002r.
64.	Wspólnota mieszkaniowa	<u>Jarocin, ul. Żerkowska 58</u> (karta nr 95, 13.12.1999r.) udział WW 178/2268 <b>wpis prawa własności</b>	Pawłówek, ark. 6	293/32	6182	KN1N/00 024297/6	• budynek przechowalni zwłok	/28/2000 31.03.2000r.
64.			Jarocin, ark. 2	231/2	2488	27327	• pomieszczenie gospodarcze	/91/99 27.12.1999r.

1	2	3	4	5	6	7	8	9
65.	Wspólnota mieszkaniowa	<u>Konin, ul. Nadbrzeżna 6</u> (karta nr 98, 13.12.1999r.) udział WW 1518/8763- mieszkania- dz. 36/6 udział WW 2/13 (15,84/8763)-kotlewnia- dz. 36/6 udział WW 2/13 (15,84/8763)-oczyszczalnia-dz. 36/4 udział WW 156/1241- garaż- dz. 36/1 <b>wpis prawa własności</b>	Starówka, ark. 4	36/1 36/4 36/6	993 91 2740	KN1N/00 069054/8 KN1N/00 069053/1 KN1N/00 069050/0	<ul style="list-style-type: none"> <li>lokale mieszkalne i kotłownia- 3 szt.</li> <li>garaż</li> </ul>	/88/99 27.12.1999r.
66.	Wspólnota mieszkaniowa	<u>Kowanówek, ul. Sanatoryjna 34/7</u> udział WW 1360/12502 <b>wpis prawa własności</b>	Kowanówek o, ark. 1	413/4	1929	18519	<ul style="list-style-type: none"> <li>lokale mieszkalne</li> </ul>	/94/99 08.06.2000r.
67.	Wspólnota mieszkaniowa	<u>Kowanówek, ul. Sanatoryjna 35</u> udział WW 483,6/14934 <b>wpis prawa własności</b>	Dąbrówka Leśna, ark. 6	288/2 288/1 288/3	2874 1031 8495	18501 11	<ul style="list-style-type: none"> <li>lokale mieszkalne</li> </ul>	/95/99 27.03.2000r.
68.	Wspólnota mieszkaniowa	<u>Kościan, ul. Bernardyńska 6</u> udział WW 992/3657	Kościan, ark. 19	1844	919	41996	<ul style="list-style-type: none"> <li>lokale mieszkalne</li> </ul>	Akt not Rep. A 8239/2001 07.12.2001r.
69.	Wspólnota mieszkaniowa	<u>Kościan, ul. Bernardyńska 8</u> udział WW 592/6844		1894/8	1327	41999	<ul style="list-style-type: none"> <li>bud. mieszkalny 12 lokalowy</li> </ul>	
70.	Wspólnota mieszkaniowa	<u>Kościan, ul. Bernardyńska 22</u> udział WW 306/3677		1894/1	610	41998	<ul style="list-style-type: none"> <li>lokal mieszkalny</li> </ul>	
71.	Wspólnota mieszkaniowa	<u>Wonieś, ul. 50, 50a, gm. Śmigiel</u> udział WW 287/10304	Wonieś, ark. 1	225/9	2486	42001	<ul style="list-style-type: none"> <li>lokale mieszkalne</li> </ul>	
72.	Wspólnota mieszkaniowa	<u>Kościan, pl. Wolności 9, 9a, 10</u> udział WW 900/9025	Kościan, ark. 19	1882	2477	32777	<ul style="list-style-type: none"> <li>lokal mieszkalny</li> <li>budynki gospodarcze</li> </ul>	
73.	Wspólnota mieszkaniowa	<u>Wrzeszczyna, gm. Wieleń</u> (karta nr 377, 17.02.2003r.) udział WW 28872/51581 <b>wpis prawa własności</b>	Wrzeszczyn a, ark. 4	837/4	2692	34488	<ul style="list-style-type: none"> <li>budynki mieszkalno-administracyjne</li> <li>garaże</li> </ul>	77232/32/03 14.10.2003r.



1	2	3	4	5	6	7	8	9
74.	Umowa użyczenia z Gminą Godziesze Małe	<u>Godziesze Małe, gm. Godziesze Wielkie ul. Zadawicka</u> (karta nr 150, 17.04.2000r.) <b>wpis prawa własności</b> postępowanie zwrotowe zawieszono przed WSA	Godziesze Małe, ark. 1	290/2	9600	38012	<ul style="list-style-type: none"> <li>• bud. admin. - magazynowy</li> <li>• wiata magazynowa</li> <li>• ogrodzenie z bramą</li> <li>• drogi zewnętrzne i place</li> <li>• sieć wodno-kanalizacyjna</li> <li>• zasieki na opał</li> <li>• sieć elektryczna i oświetlenie</li> </ul>	/44/2000 09.11.2000r.
75.	Umowa użyczenia z Powiatem Kaliskim	<u>Szale, ul. Kaliska, gm. Opatówek</u> (karta 182, 23.10.2000r.) <b>wpis prawa własności</b>	Szale, ark. 1	146/7 146/8 146/9 146/11 79/4 79/5	681 250 1883 2917 95 946	5774	• magazyn przeciwpowodziowy	/82/2000 14.02.2001r.
76.	Umowa użyczenia z Powiatem Chodzieskim	<u>Chodzież, ul. Kościuszki</u> (karta nr 17, 08.07.1999r.)- <b>wniosek</b>	Chodzież, ark. 28	2189/1	882	24618	<ul style="list-style-type: none"> <li>• budynek socjalno- biurowy</li> <li>• kotłownia</li> <li>• 3 budynki warsztatowe</li> <li>• budynek szatni</li> </ul>	/19/99 16.08.1999r.
77.	Umowa użyczenia z Powiatem Grodziskim	<u>Grodzisk Wilkp., ul. Polna</u> (karta nr 283, 07.11.2001r.) <b>wpis prawa własności</b>	Grodzisk Wilkp., ark. 9	1375/3	1044	35156	• budynek administracyjno-warsztatowy	77232/64/01 17.06.2002r.
78.	Umowa użyczenia z Powiatem Średzkim	<u>Środa Wilkp., ul. Żwirki i Wigury 3</u> (karta nr 2, 01.06.1999r.) udział WW 17167/49345 <b>wpis prawa własności</b>	Środa Wilkp., ark. 15	2108	1144	40203	• lokal nr 1 składający się z pomieszczeń nr 1, 2, 3, 4, 5	72504/3/99 07.06.1999r.
79.	Umowa użyczenia z ZOZ Trzcianka	<u>Trzcianka, ul. Słazica 3</u> (karta nr 8, 01.06.1999r.) <b>wpis prawa własności</b>	Trzcianka, ark. 36	2818/2 2818/3	80 1200	13837	<ul style="list-style-type: none"> <li>• budynek garażowy</li> <li>• budynek zaplecza technicznego</li> </ul>	72504/9/99 01.07.1999r.

1	2	3	4	5	6	7	8	9
80.	Umowa użyczenia z Powiatem Ostrowskim	<u>Ostrów Wlkp., ul. Powstańców Wlkp. 18</u> (karta nr 338, 12.11.2002r.) udział WW 18996/407329 <b>wpis prawa własności</b>	Ostrów Wlkp., ark. 78 17	8/15 8/16	1382 6487	72423	• pomieszczenia biurowe	77232/35/01 26.11.2002r. zm. decyzją 77232/35/01 25.11.2004r.
81.	Fundacja Pomocy Samotnej Matce "PRO- VITA" Umowa użyczenia	<u>Rogoźno, ul. Wielka Poznańska 89</u> <b>wpis prawa własności</b>	Rogoźno, ark.	2143/1 2144	3191 69	27864	• budynek ośrodka	Akt not. Rep. A 1079/2005 15.02.2005r. darowizna od Powiatu Obornickiego
82.	Wojewódzki zasób nieruchomości	<u>Rogoźno, ul. Wielka Poznańska 91</u> <b>wpis prawa własności</b>	Rogoźno, ark. 11	2145/1	3085	25863	• budynek mieszkalny • budynek mieszkalno-barowy • budynek motelowy • budynek restauracyjny • budynek garażowy	Akt not. Rep. A 12768/2006 25.08.2006r.
83.	Wojewódzki zasób nieruchomości	<u>Kościan, ul. 27 Syczynia 8</u> (karta nr 9, 01.06.1999r.) <b>wpis prawa własności</b>	Kościan, ark. 26	2639/1	879	48725	• budynek administracyjno-garażowy	/10/99 01.07.1999r.
84.	Wojewódzki zasób nieruchomości Pow. ok. 100 m <sup>2</sup> korzysta WZMiUW	<u>Jarocin, ul. Sienkiewicza 2</u> (karta nr 138, 15.02.2000r.) udział WW 69090/74330- lokal 2, 3, 4 <b>wpis prawa własności</b>	Jarocin, ark. 17	427/3	877	25743	• budynek administracyjny	/21/2000 27.03.2000r.
85.	Wojewódzki zasób nieruchomości	<u>Poznań, ul. Kolejowa 5Z</u> (ul. Gąsiorowskich 7) <b>wpis prawa własności</b>	Łazarz, ark. 10	42	12	POIP/001 16178/8	• fragment budynku szpitala	Akt not. Rep. A 18625/2006 z 28.12.2006r.
86.	Wojewódzki zasób nieruchomości	<u>Sokołówka, gm. Kozminek</u>	Krzyżówki, ark. 1	101/2	39	31600" A"	• trafostacja	/6/2000 17.01.2000r.

1	2	3	4	5	6	7	8	9
87.	Muzeum Okręgowe w Koninie Umowa użyczenia	<u>Konin</u> (karta nr 22, 15.07.1999r.) <b><u>wpis prawa własności</u></b>	Gosławice, ark. 12	614	17624	46897	<ul style="list-style-type: none"> <li>• zamek</li> <li>• mury obronne</li> <li>• budynek podworski I</li> <li>• budynek podworski II</li> <li>• stajnia, magazyny</li> <li>• ogrodzenie z siatki ocynk.</li> <li>• portiernia</li> <li>• dworek</li> <li>• stodoła</li> <li>• kuźnia</li> <li>• wiatrak I</li> <li>• wiatrak II</li> <li>• ogrodzenie z krat ozdobnych</li> </ul>	/30/99 14.05.2001r.
88.	Wojewódzki zasób nieruchomości	<u>Kalisz, ul. B. Pobożnego</u> <b><u>wpis prawa własności</u></b>	065 A Rypinek, ark. 1	621/1 621/2 621/3 8	199 270 202 168	KZ1A/00 069003/0	<ul style="list-style-type: none"> <li>• budynek ekspozycyjno-administracyjny drewniany</li> </ul>	Akt not. Rep. A 8523/2007 z 30.10.2007r. darowizna od M. Kalisza

**DEPARTAMENT KULTURY**

L.p.	Nazwa jednostki	Nieruchomość ( numer i data sporządzenia karty inventaryzacyjnej, wpis prawa własności Województwa Wielkopolskiego do księgi wieczystej)	Oznaczenie geodezyjne nieruchomości				Data i numer decyzji Wojewody Wielkopolski ego lub data i numer zawarcia aktu notarialnego	
			Obręb, arkusz mapy	Nr ew. działki	Pow. działki w m <sup>2</sup>	KW		
1	2	3	4	5	6	7	8	9
89.	<u>Teatr Nowy w Poznaniu</u>	Poznań, ul. Dąbrowskiego 5 (karta nr 23, 15.07.1999r.) <b>wpis prawa własności</b> (karta nr 24, 15.07.1999r.) <b>wpis prawa własności</b>	Jeżyce, ark. 12	111/1  111/2	406  1568	POIP/000 07287/8  POIP/000 50999/8	Użytkowanie wieczyste gruntu i własność budynku	/31/99 19.11.1999r.  /32/99 28.12.1999r.
		Poznań, ul. Krasńskiego 8a (karta nr 25, 15.07.1999r.) <b>wpis prawa własności</b>	Jeżyce, ark. 12	99/1 99/2 98/2 103/2	301 207 96 152	POIP/000 53060/8		/33/99 30.12.1999r.
90.	<u>Teatr Wielki im. Stanisława Moniuszki w Poznaniu</u>	Poznań, ul. Fredry 9 (karta nr 19, 08.07.1999r.) <b>wpis prawa własności</b> Poznań, ul. Świętosławska 6 (karta nr 20, 08.07.1999r.) <b>wpis prawa własności</b> Poznań, ul. Polska 116 (karta nr 21, 08.07.1999r.)- wniosek	Poznań, ark. 23	3	5637	127035	Użytkowanie wieczyste gruntu i własność budynku	/21/99 14.10.1999r.
			Poznań, ark. 17	33	239	13671		/22/99 14.10.1999r.
			Jeżyce, ark. 6	36/29	5247	122453		/23/99 02.11.1999r.

1	2	3	4	5	6	7	8	9
91.	<u>Teatr im. Bogusławskiego w Kaliszu</u>	<p>Kalisz, ul. Teatralna 1 (karta nr 176, 27.09.2000r.)</p> <p>Kalisz, ul. Szklarska (karta nr 141, 08.03.2000r.) <b>wpis prawa własności</b></p> <p>Kalisz, Pl. Bogusławskiego (karta nr 175, 27.09.2000r.) <b>wpis prawa własności</b></p> <p>Antonin, gm. Przygodzice (karta nr 36, 24.08.1999r.) <b>wpis prawa własności</b></p> <p>Kalisz, ul. Łazienna 6 (karta nr 37, 24.08.1999r.) <b>wpis prawa własności</b></p> <p>Kalisz, ul. Łazienna 6 (karta nr 38, 24.08.1999r.) <b>wpis prawa własności</b></p>	<p>045 Śródmieście II, ark. 1</p> <p>Śródmieście 25, ark. 1</p> <p>Obręb 34</p> <p>Antonin, ark. 9</p> <p>026 B Śródmieście, ark. 1</p> <p>026 B Śródmieście, ark. 1</p> <p>Śródmieście II, ark. 1</p> <p>Śródmieście II, ark. 1</p> <p>Russów, ark. 2</p> <p>Lewków, ark. 3</p> <p>65 A, ark. 1</p>	<p>1/2</p> <p>64</p> <p>14</p> <p>766 765/2</p> <p>15/10 15/18 15/19</p> <p>15/5</p> <p>75</p> <p>74/3</p> <p>198/21</p> <p>276/6</p> <p>2 4 10</p>	<p>1156</p> <p>414</p> <p>4722</p> <p>4000 123200</p> <p>474 10808 89</p> <p>698</p> <p>852</p> <p>782</p> <p>38700</p> <p>53100</p> <p>402 435 368</p>	<p>41488</p> <p>5673</p> <p>37285</p> <p>63278</p> <p>KZIK/00 043407/4</p> <p>44881</p> <p>41921</p> <p>49604</p> <p>41704</p> <p>65416</p> <p>11470</p>	<p>Użytkowanie wieczyste gruntu i własność budynku</p> <p>Użytkowanie wieczyste gruntu i własność budynku</p> <p>Użytkowanie wieczyste gruntu i własność budynku</p>	<p>/71/2000 16.10.2000r.</p> <p>/38/2000 14.03.2000r.</p> <p>/72/2000 20.10.2000r.</p> <p>/60/99 16.12.1999r.</p> <p>/61/99 16.12.1999r. (zm. 77232/23/06)</p> <p>/62/99 12.06.2001r.</p> <p>/55/99 29.12.1999r.</p> <p>/56/99 08.12.1999r.</p> <p>/57/99 28.12.1999r.</p> <p>/58/99 28.12.1999r.</p> <p>/59/99 08.12.1999r.</p>
92.	<u>Centrum Kultury i Sztuki w Kaliszu</u>							
93.	<u>Muzeum Okręgowe Ziemi Kaliskiej w Kaliszu</u>							

1	2	3	4	5	6	7	8	9
		Kalisz, ul. Kolegialna 4 (karta nr 120, 02.02.2000r.) udział WW 35845/344740 + ustawa kompetencyjna (łącznie 41645/344740) <b>wpis prawa współwłasności</b>	Śródmieście ark. 1	15/14 15/13	2512 1076	65358	• budynek administracyjny	72504/15/00 15.09.2003r.
		Kalisz, ul. B. Pobożnego (karta nr 457, 21.01.2004r.)- <b>wpis prawa własności</b>	65A- Rypinek, ark. 1	1 9 16/2 16/3	19766 388 339 1616	KZ1A/00 031397/3	Użytkowanie wieczyste gruntu i własność budynku	77232/1/04 06.02.2007r.
		(karta nr 458, 21.01.2004r.)- <b>wpis prawa własności</b>		5 6 13/2 13/3	378 375 2875 258	KZ1A/00 027707/9		77232/2/04 06.02.2007r.
		(karta nr 459, 21.01.2004r.)- <b>wpis prawa własności</b>		7	399	KZ1A/00 031419/4		77232/3/04 06.02.2007r.
		(karta nr 460, 21.01.2004r.)- <b>wpis prawa własności</b>		11	380	KZ1A/00 031894/7		77232/4/04 06.02.2007r.
94.	<u>Muzeum Okręgowe w Pile</u>	Piła, ul. Browarna 7 (karta nr 70, 04.11.1999r.)- <b>wniosek</b>	27, ark. 8	405/2 405/3 405/4	1001 1265 242	7975	Użytkowanie wieczyste gruntu i własność budynku	/50/99 26.01.2000r.
		Osiek, gm. Wyrzysk (karta nr 114, 04.01.2000r.) <b>wpis prawa własności</b>	Osiek, ark. 1	810/3 810/4 810/5 811/19 811/20 811/21 811/23 811/26 811/27	518 5518 33146 14300 700 22200 48500 1200 2300	18994		/7/2000 17.01.2000r.
95.	Muzeum Narodowe Rolnictwa i Przemysłu Rolno- Spożywczego w Szreniawie	<u>Nowy Tomyśl</u> (karta nr 196, 06.12.2000r.) <b>wpis prawa własności</b>	Nowy Tomyśl, ark. 8	1320/1 1320/3	11308 6254	19443	Użytkowanie wieczyste gruntu i własność budynku	/96/2000 13.09.2001r.
		<u>Rostowo</u> (karta nr 197, 06.12.2000r.) <b>wpis prawa własności</b>	Rosnowo- Szreniawa, ark. 2	21/1 21/2 21/4	725 272 55889	PO2P/001 34615/3		/95/2000 13.09.2001r.

1	2	3	4	5	6	7	8	9
		<p><u>Uzarchewo</u> (karta nr 195, 06.12.2000r.) <b>wpis prawa własności</b></p> <p>Szreniawa (karta nr 198, 06.12.2000r.)</p>	<p>Uzarchewo, ark. 2</p> <p>Rosnowo- Szreniawa, ark. 2</p>	<p>38/1 41/2</p> <p>22/1 22/3 22/4</p>	<p>66827 2512</p> <p>2366 3065 32569</p>	<p>PO2P/000 90085/7</p> <p>75867</p>	<p>Umowa dzierżawy z Agencją Nieruchomości Rolnych</p> <ul style="list-style-type: none"> <li>• ekstraktowania- budynek</li> <li>• kocioł parowy</li> <li>• urządzenia słodowni</li> <li>• urządzenia warzelni</li> <li>• komin</li> <li>• studnia wiercona</li> <li>• waga wozowa</li> <li>• zbiornik spirytusowy</li> <li>• obora II</li> <li>• przenośnik obornika</li> <li>• obora I</li> <li>• przenośnik obornika</li> <li>• zbiornik bezodpływowy</li> <li>• zbiornik bezodpływowy</li> <li>• chlewnia warchlakarnia</li> <li>• chlewnia warchlakarnia</li> <li>• chlewnia warchlakarnia</li> <li>• chlewnia warchlakarnia</li> <li>• magazyn</li> <li>• magazyn materiałów pędnych</li> <li>• magazyn paliw</li> <li>• magazyn paliw</li> <li>• stacja paliw</li> <li>• dystrybutor paliw</li> <li>• szopa nawozowa</li> <li>• magazyn na maszyny</li> <li>• wiata</li> <li>• silosy" Witkowice"</li> <li>• kuźnia</li> <li>• garaże</li> <li>• budynek administracyjny</li> <li>• centrala telefoniczna</li> <li>• tokarnia</li> <li>• rampomyjnia</li> </ul>	<p>/94/2000 13.09.2001r.</p>

1	2	3	4	5	6	7	8	9
96.	Muzeum <u>Martyrologiczne</u> w <u>Żabikowie</u>	3 Żabikowo, gm. Luboń (karta nr 520, 21.06.2004r.) (karta nr 521, 21.06.2004r.) (karta nr 522, 21.06.2004r.) (karta nr 523, 21.06.2004r.) (karta nr 524, 21.06.2004r.)	4 Żabikowo, ark. 1	5 133/2 141/2 134 135 136 146/1 146/2	6 20017 1744 659 1040 1001 1464 119	7 34291 34290 34211 34069 30601	8 Użytkowanie wieczyste gruntu i własność budynków	9 77232/43/04 77232/45/04 77232/44/04 77232/46/04 77232/47/04 23.07.2004r.
97.	Muzeum Pierwszych Piastów na Lednicy	3 Giecz, gm. Dominowo (karta nr 478, 07.04.2004r.)  Giecz, gm. Dominowo (karta nr 479, 07.04.2004r.)  Dzieskanowice, gm. Lubowo (karta nr 480, 07.04.2004r.) Dzieskanowice, gm. Lubowo (karta nr 481, 07.04.2004r.)  Rybitwy, gm. Lubowo (karta nr 482, 07.04.2004r.) Rybitwy, gm. Lubowo (karta nr 483, 07.04.2004r.) Kiekrz, gm. Rokietnica (karta nr 484, 07.04.2004r.) <u>Jerzykowo, gm. Pobiedziska</u> (karta nr 285, 10.11.2001r.) - wniosek Rybitwy- wyspy na J. Lednickim Wystąpienie do ANR z dnia 19.05.2004r.	4 Chłapowo, ark. 1  Giecz/ Chłapowo, ark. 1  Dzieskanowi ce, ark. 1 11 Dzieskanowi ce, ark. 1 54 185 211 Rybitwy, ark. 1 Rybitwy, ark. 1 Kiekrz, ark. 2 Jerzykowo, ark. 1 Rybitwy, ark. 1	5 36 31/2 33/2 62 163 169 31/1 33/1 8 11 54 185 211 18 19 766/2 766/3 57/1 118/1 118/2 118/3	6 33400 5000 4790 1700 9400 13200 1200 3310 18900 900 180800 31300 500 800 5500 265 30 760 4850 80590 9130	7 31 255 31 256 31256 31256 31255 31 255 21766 36512 90435 54747 80001 28001 5418	8 Użytkowanie wieczyste gruntu i własność budynków	



1	2	3	4	5	6	7	8	9
98.	<u>Muzeum Początków Państwa Polskiego w Gnieźnie</u>	Gniezno, ul. Kostrzewskiego 1 (karta nr 216, 29.01.2001r.) udział WW 47723/104143	Gniezno, ark. 39	2/15 1/4	32231 6106	59362	budynek auli budynek muzeum budynek liceum budynek garażowy sala gimnastyczna	77232/19/01 26.02.2004r.
99.	<u>Instytucja Filmowa "Film-Art" w Poznaniu</u>	Poznań, ul. Wierzbicice 36/38 (karta nr 80, 13.12.1999r.) <b>wpis prawa własności</b> Poznań, ul. Bułgarska 19/ ul. Ptasia (karta nr 564, 03.03.2005r.) (karta nr 565, 03.03.2005r.) <b>wpis prawa własności</b> Ostrów Wlkp., ul. Kompałły/ ul. Powstańców Wlkp. 22 (karta nr 178, 09.10.2000r.) <b>wpis prawa własności</b> (karta nr 179, 09.10.2000r.) (karta nr 180, 09.10.2000r.)	Wilda, ark. 12  Łazarz, ark. 19  ark. 78	55/1 55/2 56/5 56/6 57/3 57/8 1/5 1/8 1/6 1/7 1/10 1/11	129 2272 140 170 160 3063 463 273 18 189 112 2393	PO2P/000 06911/2 PO1P/002 11585/0 KZ1W/00 06688/6 68676 KZ1W/00 079974/0 KZ1W/00 069294/6 2949	Udział w użytkowaniu wieczystym gruntu budynek kina "Wilda" Użytkowanie wieczyste gruntu na rzecz "Fim-Art"  Udział w użytkowaniu wieczystym gruntu • budynek kina "Komeda"	/103/99 17.01.2000r. 77232/12/05 15.03.2005r. 77232/13/05 22.03.2005r. /74/2000 02.03.2001r. /75/2000 05.03.2001r. /76/2000 05.03.2001r.
		Leszno, al. Krasńskiego 20 (karta nr 378, 17.02.2003r.) <b>wpis prawa własności</b> Gorzów Wlkp., ul. Warszawska 33 (karta nr 664, .01.2007r.) <b>wpis prawa własności</b> Koszalin, ul. Grunwaldzka 8/10 (karta nr 301, 14.12.2001r.) <b>wpis prawa własności</b> Słupsk, ul. Stary Rynek 3 (karta nr 249, 20.03.2001r.) <b>wpis prawa własności</b>	Leszno, ark. 47  Obręb: 02 Górczyn  Obręb: 20, ark. 504  Obręb: 6 Ark. 12	15/8  1549/1 1549/2 314/1 705/6	3685  7289 200 1097 1854	2949  GW1G/00 085754/3 47094- grunt 38335- reszta 59325	Użytkowanie wieczyste gruntu  • budynek kina  Udział w użytkowaniu wieczystym gruntu  • budynek kina	77232/26/03 30.04.2003r. 7723/3/5/07 23.05.2007r. 7723/3/2/02 28.02.2002r. 7723/P- R/2/02//IC 13.03.2002r.

1	2	3	4	5	6	7	8	9
		Szczecin, pl. Batorego 3 (karta nr 230, 02.02.2001r.) <b>wpis prawa własności</b>	40 Szczecin Śródmieście ark. 40	30	1563	103914	Udział w użytkowaniu wieczystym gruntu	7723/3/11/01 13.02.2001r.
		Szczecin, ul. 5-go Lipca 46 (karta nr 231, 02.02.2001r.) <b>wpis prawa własności</b>	33 Szczecin Śródmieście ark. 33	12	3214	113874	Udział w użytkowaniu wieczystym gruntu	7723/3/11/01 13.02.2001r.
		Szczecin, ul. Wojska Polskiego 8 (karta nr 250, 20.03.2001r.) <b>wpis prawa własności</b>	Obręb: 41, ark. 4-1	3/3 3/4 3/5 3/6 3/7 3/8 3/9	212 26 185 651 21 35 2243	SZ1S/000 98457/3	• budynek kina	7723/3/16/01 11.04.2001r.
		Trzebińsko Zdrój, ul. Krótka 11 (karta nr 252, 20.03.2001r.) <b>wpis prawa własności</b>	Obręb: 2, ark. 351	101	608	39547	• budynek kina	7723/3/16/01 11.04.2001r.
		Czaplinek, ul. Watecka 10 (karta nr 602, 01.08.2005r.) <b>wpis prawa własności</b>	03, ark. 6	326/1 326/2	353 29	4159 31799	Użytkowanie wieczyste gruntu i własność budynku	7723/3/14/05 06.10.2005r.
100.	<u>Wojewódzka Biblioteka Publiczna i Centrum Animacji Kultury w Poznaniu</u>	Łęczycza, ul. Północna 34 (karta nr 145, 17.04.2000r.) <b>wpis prawa własności</b>	Łęczycza, ark. 1	186/24 186/28	124 650	49583	Użytkowanie wieczyste gruntu i własność budynku	/39/2000 19.04.2000r.
101.	<u>Muzeum: Zespół Pałacowo-Parkowy w Dobrzycy</u>	Dobrzyca		975/13 975/14 975/21 975/26 975/27 976/1 996/4 991/3 994 995/2 343/4 343/9	1837 1400 6100 4200 500 92900 7361 254 2198 2897 23 28	25786 25785  22925 21886 21805  22267	Użytkowanie wieczyste gruntu i własność budynku	Akt not. Rep. A 5543/2002 02.07.2002r.

1	2	3	4	5	6	7	8	9
102.	<u>Muzeum Okręgowe w Lesznie</u>	Leszno, pl. Metziga 16 (karta nr 337, 12.11.2002r.) <b><u>wpis prawa własności</u></b>	Leszno, ark. 47	192/2 192/1	311 4	5747	Użytkowanie wieczyste gruntu i własność budynku	77232/36/02 09.12.2002r.
		Leszno, ul. Narutowicza 31 <b><u>wpis prawa własności</u></b>	Leszno, ark. 8	48/2	1049	25355	Użytkowanie wieczyste gruntu i własność budynku na rzecz Muzeum	Akt. not. z 21.12.2004r., 10420/2004- darowizna od Leszna

**DEPARTAMENT ROLNICTWA I ROZWOJU WSI**

L.p.	Nazwa jednostki	Nieruchomość ( numer i data sporządzenia karty inwentaryzacyjnej, wpis prawa własności Województwa Wielkopolskiego do księgi wieczystej)	Oznaczenie geodezyjne nieruchomości				Data i numer decyzji Wojewody Wielkopolskiego lub data i numer zawarcia aktu notarialnego		
			Obręb, arkusz mapy	Nr ew. działki	Pow. działki w m <sup>2</sup>	KW			
1	2	3	4	5	6	7	8	9	
103.	Wielkopolski Zarząd Melioracji i Urządzeń Wodnych w Poznaniu	<u>Baranowo, gm. Tarnowo Podgórne, ul. Budowlanych 8</u> (karta nr 59, 01.10.1999r.) udział WW 1127/7855 <b>wpis prawa własności</b> <u>Bugaj, gm. Pobiedziska</u> (karta nr 254, 26.03.2001r.) <b>wpis prawa własności</b> <u>Gniezno, ul. Krótka 8</u> (karta nr 97, 13.12.1999r.) <u>Nowy Tomyśl, ul. 3-go Stycznia 39</u> (karta nr 56, 01.10.1999r.) <b>wpis prawa własności</b> <u>Orzechowo, gm. Miłosław, ul. Topolowa 22</u> (karta nr 215, 08.01.2001r.) <b>wpis prawa własności</b>	Baranowo, ark. 14	222/28  222/160	187  1478	POIP/001 86435/9	  • budynek administracyjny  • budynek obsługi zbiornika • budynek garażowy • budynek letniskowy • budynek administracyjny  • budynek administracyjny • budynek garażowy  • budynek obsługi • budynek gospodarczy	  • budynek administracyjny  • budynek obsługi zbiornika • budynek garażowy • budynek letniskowy • budynek administracyjny  • budynek administracyjny • budynek garażowy  • budynek obsługi • budynek gospodarczy	/40/99 06.12.2000r.  77232/41/01 11.10.2001r.  /89/99 27.12.1999r.  /37/99 02.12.1999r.  77232/4/2001 07.10.2002r.

1	2	3	4	5	6	7	8	9	
	}	<u>Poznań, ul. Piekary 17</u> (karta nr 27, 15.07.1999r.) <b><u>wpis</u></b> <b><u>prawa</u></b> <b><u>własności</u></b> (karta nr 144, 08.03.2000r.) (karta nr 82, 13.12.1999r.) (karta nr 83, 13.12.1999r.) trwały zarząd w 293/1000	Poznań, ark. 41	61/1 52/4 53 54/1 52/1 52/3	45 25 63 109 229 385	157459 POIP/000 37886/6 POIP/000 37885/9 POIP/000 37884/2	budynek administracyjny	/25/99 13.10.1999r. /78/99 07.02.2000r. /77/99 07.02.2000r. /35/2000 13.03.2000r.	
		<u>Śrem, ul. Ogrodowa 39</u> (karta nr 55, 01.10.1999r.) <b><u>wpis</u></b> <b><u>prawa</u></b> <b><u>własności</u></b>	Śrem, ark. 8	365	4415	34844	<ul style="list-style-type: none"> <li>• magazyn paliw</li> <li>• budynek administracyjny</li> <li>• budynek magazynowy</li> <li>• budynek garażowy</li> <li>• budynek archiwum</li> <li>• rampa</li> <li>• wiatła</li> </ul>	/36/99 02.12.1999r.	
		<u>Środa Wlkp., ul. Libelta 4</u> (karta nr 260, 12.04.2001r.) <b><u>wpis</u></b> <b><u>prawa</u></b> <b><u>własności</u></b>	Środa Wlkp. ark. 21	3184/4	1995	34623	<ul style="list-style-type: none"> <li>• budynek administracyjny</li> <li>• budynek garażowy</li> <li>• magazyn</li> </ul>	/43/2001 19.03.2002r.	
		<u>Września ul. Czerniejewska 7</u> (karta nr 57, 01.10.1999r.) <b><u>wpis</u></b> <b><u>prawa</u></b> <b><u>własności</u></b>	Września, ark. 1	12 3905/2	1001 1348	8223	<ul style="list-style-type: none"> <li>• budynek garażowy</li> <li>• budynek administracyjny</li> </ul>	/38/99 25.10.1999r.	
		<u>Kolo, ul. Żeromskiego 96</u> (karta nr 118, 04.01.2000r.) <b><u>wpis</u></b> <b><u>prawa</u></b> <b><u>własności</u></b>	Kolo, ark. 48	3/2	1998	46944		/11/2000 25.01.2001r.	
		<u>Konin, ul. Okólna 59</u> (karta nr 58, 01.10.1999r.) <b><u>wpis</u></b> <b><u>prawa</u></b> <b><u>własności</u></b>	Morzysław, ark. 1	19/43	4377	KNIN/00 40909/8	<ul style="list-style-type: none"> <li>• budynek mieszkalno-biurowy</li> </ul>	/39/99 25.10.1999r.	
		<u>Konin, ul. Nadbrzeźna 6</u> (karta nr 98, 13.12.1999r.) <b><u>wpis</u></b> <b><u>prawa</u></b> <b><u>własności</u></b>	Starówka, ark. 4	36/2 36/5	4061 643	KNIN/00 063518/7	<ul style="list-style-type: none"> <li>• magazyny przeciwpowodziowe</li> <li>• droga</li> </ul>	/88/99 27.12.1999r.	
		Rejonowy Oddział w Koninie							

1	2	3	4	5	6	7	8	9
		<u>Patrzyków, gm. Kramsk-Wola Podlężna</u> (karta nr 310, 13.05.2002r.) - <u>wniosek</u> <u>Turek, ul. Kaliska 59</u> (karta nr 311, 14.05.2002r.) udział WW 5662/240221 <b>wpis prawa własności</b> <u>Ślipca, ul. Traugutta 80</u> (karta nr 75, 18.11.1999r.) <b>wpis prawa własności</b>	Patrzyków, ark. 1 Turek "A"	81/1 327/1	4400 6819	KN1N/00 067061/6 28810	wodomistrzówka  budynek administracyjny garaż	77222/15/05 10.09.2008r. 77232/13/02 01.09.2003r. /83/99 26.11.1999r.
		<u>Kalisz, ul. Łódzka 210-216</u> (karta nr 73, 04.11.1999r.) <b>wpis prawa własności</b> Kalisz, al. Wojska Polskiego 185 (karta nr 508, 15.04.2004r.)	Ślipca, ark. 7 Winiary, ark. 1 016 Śródmieście ark. 1 53/1	2313/3 64/3 64/5 14/1 15/1 16 53/1	1522 566 523 408 453 626 329	25381 53603 Grunt- 38901 Lokal- 50048	budynek biurowy magazyn ppowodziowy garaż wiała stalowa budynek  lokal użytkowy	/53/99 26.11.1999r.
	Rejonowy Oddział w Ostrowie Wlkp.	<u>Kępno, ul. Wrocławska 63</u> (karta nr 67, 18.11.1999r.) Udział WW 23677/33933 <b>wpis prawa własności</b> <u>Komorze, gm. Żerków</u> (karta nr 93, 13.12.1999r.) <u>Ostrów Wlkp., ul. Dąbrowskiego 9</u> <b>wpis prawa własności</b>	Miasto Kępno, ark. 1 Komorze, ark. 1 Ostrów Wlkp., ark. 1	346/4 39/3 90/2	3020 2800 156	KZIE/000 53061/3 30120 KZI W/00 02.3950/9	lokal biurowy lokal mieszkalny z pomieszczeniem gospodarczym 2 garaże budynek magazynowy budynek biurowy	/80/99 26.11.1999r. /93/99 28.12.1999r. Akt not. Rep. A 8827/2006 10.11.2006r.
	Rejonowy Oddział w Lesznie	<u>Kościan, ul. Witelichowska</u> (karta 222, 06.02.2001r.) <b>wpis prawa własności</b>	Kościan, ark. 46	4242/1	559	42198	magazyn ppowodziowy	77232/22/01 30.07.2001r.

1	2	3	4	5	6	7	8	9
		<u>Leszno, ul. Śniadeckich 5</u> (karta nr 77, 13.12.1999r.) <b>wpis prawa własności</b>	Leszno, ark. 9	11/5	3350	41538	budynek administracyjny • 8 garaży	/106/99 30.12.1999r.
		<u>Leszno, ul. Jeziorzkowskiej</u> (karta nr 223, 06.02.2001r.) <b>wpis prawa własności</b>	Gronowo, ark. 107	240/239	120	43179	transformator	/23/2001 06.07.2001r.
	Rejonowy Oddział w Pile	<u>Pila, ul. Motylewska 7</u> (karta nr 201, 08.01.2001r.) Prawo własności lokalu z udziałem w prawie użytkowania wieczystego gruntu oraz w częściach wspólnych budynku w wysokości 40/100 <u>Przyborowo</u>	Pila 36, ark. 1	11/49	4317	3908- grunt 6797- lokal	lokal nr 3	77232/5/01 14.06.2007r.
			Przyborowo ark. 1	90/3 90/4	2094 784	22072	obsługa infrastruktury zbiornika Radzyny	Akt not. Rep. A 1750/2002 08.04.2002r.

**DEPARTAMENT GOSPODARKI**

L.p.	Nazwa jednostki	Nieruchomość ( numer i data sporządzenia karty inwentaryzacyjnej, wpis prawa własności Województwa Wielkopolskiego do księgi wieczystej)	Oznaczenie geodezyjne nieruchomości				Budynek znajdujące się na nieruchomości	Data i numer decyzji Wojewody Wielkopolski ego lub data i numer zawarcia aktu notarialnego
			Obręb, arkusz mapy	Nr ew. działki	Pow. działki w m <sup>2</sup>	KW		
1	2	3	4	5	6	7	8	9
104.	<u>Ośrodek Integracji Europejskiej w Rokosowie</u>	Rokosowo, gm. Poniec ( karta nr 286) ( karta nr 287) <u>wpis prawa własności</u>	Rokosowo, ark. 2	232 233	99700 4500	28196	• budynek administracyjny	72504/29/99 17.12.2001r.



**DEPARTAMENT OCHRONY ZDROWIA I PRZECIWDZIAŁANIA UZALEŻNIENIOM**

L.p.	Nazwa jednostki	Nieruchomość ( numer i data sporządzenia karty inwentaryzacyjnej, wpis prawa własności Województwa Wielkopolskiego do księgi wieczystej)	Oznaczenie geodezyjne nieruchomości				Data i numer decyzji Wojewodskiego lub data i numer zawarcia aktu notarialnego	
			Obręb, arkusz mapy	Nr ew. działki	Pow. działki w m <sup>2</sup>	KW		
1	2	3	4	5	6	7	8	9
105.	<u>Rejonowa Stacja Pogotowia Ratunkowego w Poznaniu- s.p.z.o.o.</u>	Luboń, ul. Pułaskiego 15 ( karta nr 317, 18.06.2002r.) <u>wpis prawa własności</u> <b>nieodpłatne użytkowanie na podstawie aktu notarialnego Rep. A 14505/2008 z dnia 25.08.2008r.</b> Poznań, al. Solidarności( Serbska 6) ( karta nr 626, 20.01.2006r.) udział WW 83472/755885 <u>wpis prawa własności</u> <b>nieodpłatne użytkowanie na podstawie aktu notarialnego Rep. A 20160/2007 z dnia 18.10.2007r.</b> Poznań, ul. Rycerska 10 <u>wpis prawa własności</u> <b>nieodpłatne użytkowanie na podstawie aktu notarialnego Rep. A 8830/2004 z dnia 08.11.2004r.</b>	Luboń, ark. 7	64/3	578	PO2P/002 27071/6	<ul style="list-style-type: none"> <li>• budynek administracyjno-usługowy</li> </ul>	77232/17/02 27.10.2006r.
			Winiary, ark. 15	18/8	8602	PO1P/001 57578/1	<ul style="list-style-type: none"> <li>• budynek stacji magazynowych</li> </ul>	77222/7/06 01.06.2006r.
			Łazarz, ark. 16	35	15160	PO1P/001 64643/0	<ul style="list-style-type: none"> <li>• budynek administracyjny</li> <li>• budynek socjalno-gospodarczy</li> <li>• budynek warsztatowo-garażowy</li> <li>• budynek portierni</li> <li>• budynek stacji paliw z częścią pomieszczeń biurowych magazynowych</li> </ul>	72504/13/99 07.06.1999r.
				11/5 13/8	101 229	PO1P/001 70026/4	<ul style="list-style-type: none"> <li>• zbiorniki</li> <li>• nawierzchnia asfaltowa</li> <li>• ogrodzenie z siatki</li> </ul>	72504/11/99 07.06.1999r.
				53/5	1358	PO1P/001 65339/3	<ul style="list-style-type: none"> <li>• wiatła samochodowa</li> <li>• wiatła magazynowa</li> </ul>	72504/12/99 07.06.1999r.

1	2	3	4	5	6	7	8	9
106.	<u>Pogotowie Ratunkowe w Kaliszu</u> nieodpłatne użytkowanie na podstawie aktu notarialnego Rep. A 3515/2005 z 08.06.2005r.	Kalisz, ul. Warszawska 35-37 <u>wpis prawa własności</u>	032 Tyniec, ark. 1	127	8567	48923	<ul style="list-style-type: none"> <li>• budynek administracyjno-socjalny</li> <li>• budynek mieszkalny drewniany</li> <li>• budynek mieszkalny murowany</li> <li>• kotłownia</li> <li>• magazyn olejów i smarów</li> <li>• wiatra stalowa</li> <li>• 3 zbiorniki podziemne</li> <li>• komin murowany</li> <li>• oświetlenie</li> <li>• linia energetyczna kablowa</li> <li>• rozdzielacz sieci wodociągowej</li> <li>• oddzielacz</li> <li>• rurociąg</li> <li>• sieć kanalizacji sanitarnej-2</li> <li>• sieć kanalizacji deszczowej-2</li> <li>• osadnik ścieków</li> <li>• zaskieki na opał</li> <li>• pompomyjnia</li> <li>• ogrodzenie</li> <li>• utwardzony plac</li> <li>• garaż blaszany</li> <li>• rurociągi paliwa</li> </ul>	72504/6/99 07.06.1999r.
		Kalisz, ul. Nowy Świat 35 (karta nr 99, 13.12.1999r.) <u>wpis prawa własności</u>	68, ark. 1	142	2483	43041	<ul style="list-style-type: none"> <li>• budynek admin.- usługowy</li> <li>• budynek magazynowy</li> <li>• budynek warsztatowy</li> <li>• place utwardzone</li> <li>• ogrodzenie nieruchomości</li> <li>• kanalizacja sanitarna</li> <li>• kanalizacja deszczowa</li> <li>• masz antenowy</li> </ul>	/87/99 19.01.2000r.

1	2	3	4	5	6	7	8	9
107.	<u>Wojewódzka Stacja Pogotowia Ratunkowego w Koninie</u> nieodpłatne użytkowanie na podstawie aktu notarialnego Rep. A 4360/2005 z 19.07.2005r. nieodpłatne użytkowanie na podstawie aktu notarialnego Rep. A 9567/2007 z 11.09.2007r.	Konin, ul. Kard. S. Wyszyńskiego 1 (karta nr 126, 15.02.2000r.) <u>wpis prawa własności</u>  Turek, ul. Sienkiewicza 9 (karta nr 4, 01.06.1999r.) <u>wpis prawa własności</u>	Glinka, ark. 2  Turek	8/6  542/2 541	931  2387 1205	71293  741	<ul style="list-style-type: none"> <li>• budynek stacji pogotowia</li> <li>• bud. admin. - gospodarczy warsztat</li> <li>• stacja diagnostyczna</li> <li>• zespół garażowy</li> <li>• plac utwardzony</li> <li>• ogrodzenie</li> </ul>	/29/2000 31.03.2000r.  72504/5/99 07.06.1999r.
108.	<u>Wojewódzki Szpital Zespolony w Koninie</u> nieodpłatne użytkowanie na podstawie aktu notarialnego Rep. A 24347/2007 z 21.12.2007r.	Konin, ul. Kard. S. Wyszyńskiego 1 (karta nr 126, 15.02.2000r.) <u>wpis prawa własności</u>	Glinka, ark. 2	8/46	66862	KN1N/00 077628/2	<ul style="list-style-type: none"> <li>• budynek główny szpitala</li> <li>• budynek oddziału zakaźnego</li> <li>• budynek chirurgii dziecięcej</li> <li>• budynek portierni</li> <li>• kotłownia</li> <li>• budynek patomorfologii</li> <li>• budynek administracyjno-gospodarczy</li> <li>• budynek kuchni</li> <li>• budynek pralni</li> <li>• budynek materiałów pędnych</li> <li>• budynek wiaty magazynowej</li> <li>• budynek tlenowni</li> <li>• budynek garaży</li> <li>• budynek chlorowni</li> <li>• budynek chydroforni</li> </ul>	/29/2000 31.03.2000r.
				8/38	156			

1	2	3	4	5	6	7	8	9
		<p>Konin, ul. Szpitalna 45  Wystąpienie o przekazanie z art. 49  6.12.2001r.  <b>wpis prawa własności</b>  (karta nr 485, 05.04.2004r.)  (karta nr 486, 05.04.2004r.)  (karta nr 487, 05.04.2004r.)  (karta nr 488, 05.04.2004r.)  (karta nr 489, 05.04.2004r.)</p>	Pawłówek, ark. 6 i 7	276/1 276/5 277/1 277/5 280/1 280/5 281/1 281/5 284/1 284/5 285/1 285/5 286/1 286/5 287/1 287/5 288/1 288/5 290/1 290/5 291/1 291/5 294/1 298/2 298/3 298/4 299/1 299/2 317/2 318/2	614 182 1633 219 586 60 1063 90 1215 92 3948 238 4212 204 1978 85 2513 92 5263 161 6019 166 9722 3915 10447 3171 3616 1761 503 1849	KNIN/00 024297/6	<ul style="list-style-type: none"> <li>szpital w budowie</li> </ul>	77222/26/01 09.08.2004r.

1	2	3	4	5	6	7	8	9
				319/2 320/2 321/2 322/3 322/5 323/1 324/1 325/2 325/3 325/4 326/2 326/3 326/4 434/1 443/2	2684 1535 1567 820 884 3784 4103 7546 187 1556 2765 2654 1490 1115 638	KNIN/00 024297/6		
		<u>wpis prawa własności</u>		289/1 289/5	6554 221			77222/25/01 18.06.2004r.
		<u>wpis prawa własności</u>		293/23	2107			77222/21/01 29.07.2004r.
		<u>wpis prawa własności</u>		327/2 327/3 327/4	3708 4075 2230			77222/20/01 04.04.2005r.
		<u>wpis prawa własności</u>		293/24	38941			77222/22/01 14.06.2004r.

1	2	3	4	5	6	7	8	9
109.	<u>Wojewódzki Szpital Zespolony w Kaliszu</u> <b>nieodpłatne użytkowanie na podstawie aktu notarialnego Rep. A 3495/2005 z 08.06.2005r.</b>	Kalisz, ul. Poznańska 73/ ul. Poznańska 79/ ul. Ogrodowa (karta nr 259, 28.03.2001r.) <b><u>wpis prawa własności</u></b>	039 Ogrody, ark. 1	1/1 2/1 3/1 4/1 5/5 5/6 6/5 7/1 8/1 9/1 10 11 12 13 14/1 15/1 16 17 18 19/1 20 30/1 44 45 46 47 48	2852 4889 2410 2270 0995 915 1843 1445 1105 1993 1620 11552 11614 3654 8419 4903 11619 5592 10165 6573 0849 9057 85 783 182 128 135	46621	<ul style="list-style-type: none"> <li>• budynek główny- dz. 12, 13, 14/1, 15/1, 16, 17</li> <li>• budynek techniczno- gospod.- dz. 6/1</li> <li>• budynek kotłowni- dz. 2</li> <li>• budynek tlenowni- dz. 2</li> <li>• budynek prądoworczych- dz. 5/5 agregatów</li> <li>• budynek materiałów</li> <li>• niebezpiecznych- dz. 3/1</li> <li>• budynek garaży- dz. 4/1</li> <li>• bunkier opalu</li> <li>• tłuczczownik</li> <li>• zbiornik uśredniania ścieków</li> <li>• odstożnik wody popłucznej</li> <li>• zbiornik wody obiegowej</li> <li>• stacja paliw</li> <li>• 2 zbiorniki wody przy bud. techn.</li> <li>• neutralizator ścieków</li> </ul>	9 /38/2001 05.04.2001r.

1	2	3	4	5	6	7	8	9
	niedpłatne użycowanie na podstawie aktu notarialnego Rep. A 3521/2005 z 08.06.2005r.	Kalisz, ul. Toruńska 7 (karta nr 116, 04.01.2000r.) <u>wpis prawa własności</u>	27, ark. 1	41/1 41/3	46020 41	KZ1A/00 048999/5	<ul style="list-style-type: none"> <li>• budynek szpitalny</li> <li>• budynek oddziału zakaźnego</li> <li>• pralnia</li> <li>• oddział pediatrii</li> <li>• budynek działu technicznego</li> <li>• świetlica</li> <li>• budynek administracji</li> <li>• budynek warsztatowy</li> <li>• dyrekcja + apteka</li> <li>• warsztat + laboratorium</li> <li>• prosektorium</li> <li>• magazyn</li> <li>• budynek centrali telefonicznej</li> <li>• budynek warsztatu ślusarskiego</li> <li>• budynek tlenowni i rozprężalni gazu</li> <li>• chlorownia</li> <li>• budynek agregatu prądotwórczego i rozdzielni</li> <li>• pawilon handlowy</li> <li>• budynek sprężarkowni i stacji pomp</li> <li>• magazyn</li> <li>• pompownia dawnej pralni</li> <li>• portiernia</li> <li>• stacja wodociągowa</li> </ul>	/9/2000 26.01.2000r.
		Kalisz, ul. Skarszewska 11 i ul. Pucka 2 (karta nr 87, 13.12.1999r.) <u>wpis prawa własności</u>	27, ark. 6	38 39	4118 4236	15763		/99/99 21.02.2000r.

1	2	3	4	5	6	7	8	9
110.	<u>Zakład Pielęgnacyjny- Opiekuńczy w Śremie</u> <b>nieodpłatne użytkowanie na podstawie aktu notarialnego Rep. A 4131/2005 z 28.06.2005r.</b>	Śrem, ul. Promenady 7 (karta nr 68, 04.11.1999r.) <b>wpis prawa własności</b>	Śrem, ark. 26	2023/2	21394	30989	budynek główny budynek numer 2 7 budynków gospodarczych budynek administracyjny	/49/99 14.12.1999r.
111.	<u>Szpital Rehabilitacyjny- Kardiologiczny w Kowanówku</u>	Kowanówko, gm. Oborniki <b>wpis prawa własności</b>	Kowanówko, o, ark. 1	413/7	185696	18520	pawilon szpitalne kotłownia hydrofornia oczyszczalnia ścieków budynki gospodarcze	/94/99 08.06.2000r.
				410	13100	11		/85/99 27.03.2000r.
		Miłowody k. Obornik, ul. Kolejowa (karta nr 300, 18.12.2001r.) (karta nr 299, 18.12.2001r.) (karta nr 298, 18.12.2001r.) <b>wpis prawa własności</b>	Kowanówko, o, ark. 1	352/2 129/3 36 352/3	90700 14138 15500 49900	120 1087	Użytkowanie wieczyste gruntu i własność budynku	77232/62/01 26.04.2002r. 77232/61/01 26.04.2002r. 77232/60/01 26.04.2002r.
112.	<u>Poznański Ośrodek Reumatologiczny Samodzielny Publiczny Specjalistyczny ZOZ w Śremie</u> <b>nieodpłatne użytkowanie na podstawie aktu notarialnego Rep. A 4125/2005 z 28.06.2005r.- Śrem, ul. Mickiewicza i ul. Promenady</b>	Śrem, ul. Mickiewicza 95 (karta nr 110, 04.01.2000r.) <b>wpis prawa własności</b> Śrem, ul. Promenady 7 (karta nr 68, 04.11.1999r.) <b>wpis prawa własności</b> Błociszewo, gm. Śrem (karta nr 109, 04.01.2000r.) <b>wpis prawa własności</b> postępowanie w sprawie zwrotu nieruchomości	ark. 26	2022/2	5988	38578	budynek główny agregatownia	/3/2000 14.03.2000r.
			Śrem, ark. 26	2023/1	454	38578	• budynek administracyjny	/49/99 14.12.1999r
			ark. 1	51	49925	35264	• budynek główny- pałac • oczyszczalnia ścieków • hydrofornia • budynek magazynowy	/2/2000 14.03.2000r.



1	2	3	4	5	6	7	8	9
113.	<u>Zakład Leczenia Uzależnień w Charcicach</u>	Chrzypsko Wielkie, Charcice 12 (karta nr 86, 13.12.1999r.) (karta nr 161, 24.07.2000r.) (karta nr 430, 15.10.2003r.) <b>wpis prawa własności</b>	Charcice, ark. 1	19 20	1700 78700	36989	pałac pawilon łózkowy budynek mieszkalny nr 14 budynek mieszkalny nr 13 camping wiała gospodarcza garaże magazyn główny+ biura	/100/99 30.03.2000r. /55/2000 08.03.2001r.
		(karta nr 339, 12.11.2002r.) <b>wpis prawa własności</b>	Charcice, ark. 1	85	7400	30208	trafostacja	77232/55/03 29.02.2008r. 77222/4/2002 19.11.2002r.
114.	<u>Specjalistyczny Zespół Opieki Zdrowotnej nad Matką i Dzieckiem w Poznaniu</u>	Poznań, ul. Cicha 7 (karta nr 208, 03.11.2000r.) <b>wpis prawa własności</b>	Poznań, ark. 9	64/1 64/2 65/1 65/2	511 172 474 4	POIP/002 03015/5	budynek poradni	/86/2000 02.03.2001r.
		Poznań, ul. Nowowiejskiego/ ul. Sporna/ ul. Cicha (karta nr 209, 08.01.2001r.) <b>wpis prawa własności</b>	Poznań, ark. 9	61 62/3 62/4 62/5 62/1 63	1438 1510 168 10725 351 58	POIP/001 85299/6	<ul style="list-style-type: none"> <li>• budynek szpitalny” A”</li> <li>• budynek szpitalny” B”</li> <li>• portiernia</li> <li>• przychodnia</li> <li>• poradnia WZW</li> <li>• budynek chlorowni</li> </ul>	77222/10/01 14.08.2001r.
		Poznań, ul. Niegolewskich 29 (karta nr 210, 08.01.2001r.) <b>wpis prawa własności</b>	Łazarz, ark. 31	113	873	POIP/002 04940/5	budynek poradni	77222/11/01 14.08.2001r.
		Poznań, os. Jana III Sobieskiego 109 (karta nr 272, 11.05.2001r.)	Piątkowo, ark. 20	49/12	4353	POIP/000 39778/0	budynek przychodni	77232/50/01 05.10.2006r.

1	2	3	4	5	6	7	8	9
115.	<u>Szpital Chorób Płuc i Gruźlicy im. St. Staszica w Ludwikowie</u> <b>nieodpłatne użyczkowanie na podstawie aktu notarialnego Rep. A 8023/2007 z dnia 26.04.2007r.</b>	Mosina, Ludwikowo (karta nr 78, 13.12.1999r.) <b><u>wpis prawa własności- dz. 31</u></b> (karta nr 79, 13.12.1999r.) <b><u>wpis prawa własności- dz. 30/2</u></b>	Krosinko, ark. 3	31  30/2	21000  390966	36490	<ul style="list-style-type: none"> <li>• budynek szpitalny nr 1</li> <li>• budynek szpitalny nr 2</li> <li>• 2 leżakownie</li> <li>• budynek administracyjny</li> <li>• budynek portierni i mieszkalny</li> <li>• budynek elektrowni</li> <li>• budynek mieszkalny</li> <li>• budynek garażowy i hotel</li> <li>• budynek stacji pomp</li> <li>• magazyn przyszpitalny</li> <li>• kostnica</li> <li>• 9 szklarni</li> <li>• budynek kotłowni przy szklarniach</li> <li>• budynek gospodarczy nr 1</li> <li>• budynek gospodarczy nr 2</li> </ul>	/47/2000 12.02.2001r. /104/99 31.03.2000r.
		(karta nr 509, 15.04.2004r.) <b><u>wpis prawa własności</u></b>		30/1	2934	39877		77232/34/04 17.05.2004r.

1	2	3	4	5	6	7	8	9
116.	<u>Szpital Rehabilitacyjny dla Dzieci w Poznaniu- Kiekrzu</u> <b>nieodpłatne użytkowanie na podstawie aktu notarialnego Rep. A 9859/2006 z dnia 28.09.2006r.</b>	Kiekrz, ul. Sanatoryjna 2 (karta nr 89, 13.12.1999r.) <b><u>wpis prawa własności</u></b> (karta nr 90, 13.12.1999r.) <b><u>wpis prawa własności</u></b>	Kiekrz, ark. 8, 9	417  437  439	2370  56815  1101	24691  POIP/001 28663/2	pawilon nr 1, 2, 3 budynek mieszkalno- administracyjny budynek sanatoryjny budynek hotelowy budynek elektrowni i kotłowni budynek chlewni budynek portierni budynek stolarni budynek gospodarczy nr 1, 2, 3 garaż wiaty samochodowa budynek oczyszczalni	/97/99 27.03.2000r. /96/99 18.04.2000r.
117.	<u>Zakład Opiekuńczo- Leczniczy w Poznaniu</u> <b>nieodpłatne użytkowanie na podstawie aktu notarialnego Rep. A 1087/2005 z 15.02.2005r.</b>	Poznań, ul. Grobla 26 (karta nr 63, 04.11.1999r.) <b><u>wpis prawa własności</u></b>	Poznań, ark. 31	6/1	1774	152296	budynek szpitalny główny budynek kostnicy budynek szpitalny-oficyna wiaty	/45/99 14.12.1999r.
118.	<u>Wojewódzki Specjalistyczny Zespół Zakładów Opieki Zdrowotnej Chorób Płuc i Gruczoły w Wolicy</u> <b>nieodpłatne użytkowanie na podstawie aktu notarialnego Rep. A 3501/2005 z 08.06.2005r.</b>	Wolica k. Kalisza (karta nr 100, 13.12.1999r.) <b><u>wpis prawa własności</u></b>	Wolica, ark. 1	394/6 415/2 415/1 414/2 416	100 600 300 100 219400	44976	<ul style="list-style-type: none"> <li>• budynek główny szpitala</li> <li>• pawilon z łącznikiem</li> <li>• budynek administracyjny</li> <li>• portiernia</li> <li>• magazyn TR</li> <li>• prosektorium</li> <li>• budynek oczyszczalni</li> <li>• budynek oczyszczalni- chlorownia osadnik</li> <li>• trafostacja</li> <li>• budynek gospodarczy z kotłownią</li> <li>• hydroformia</li> <li>• sprężarkownia</li> <li>• budynek magazynowo- warsztatowy</li> <li>• magazyn paliw</li> </ul>	/86/99 09.02.2000r.

1	2	3	4	5	6	7	8	9
119.	<u>Wielkopolskie Centrum Chorób Płuc i Gruźlicy w Poznaniu</u> nieodpłatne użytkowanie na podstawie aktu notarialnego Rep. A 8819/2004 z dnia 08.11.2004r.	Poznań, ul. Szamarzewskiego 62 (karta nr 88, 13.12.1999r.) <b>wpis prawa własności</b>	Jeżyce, ark. 17	74/2	35503	POIP/002 04108/1	budynek ze sterylizacją budynek szpitala głównego budynek laboratorium i administracji budynek kuchni i pralni łącznik portierni budynek pracowni fotograficznej garaże budynek pracowni histopatologii ktrosk budynek tlenowni	/98/99 31.03.2000r.
120.	<u>Wielkopolskie Centrum Onkologii w Poznaniu</u> nieodpłatne użytkowanie na podstawie aktu notarialnego Rep. A 3185/2006 z dnia 12.04.2006r.	Poznań, ul. Garbary 7 (karta nr 168, 27.09.2000r.) <b>wpis prawa własności</b> Poznań, ul. Garbary 9 (karta nr 173, 27.09.2000r.) <b>wpis prawa własności</b> Poznań, ul. Garbary 11 (karta nr 169, 27.09.2000r.) <b>wpis prawa własności</b> Poznań, ul. Garbary 15 (karta nr 475, 30.03.2004) <b>wpis prawa własności</b> Poznań, ul. Garbary 17 (karta nr 171, 27.09.2000r.) <b>wpis prawa własności</b> Poznań, ul. Strzelecka (karta nr 170, 27.09.2000r.) <b>wpis prawa własności</b> Poznań, ul. Strzelecka 37 (karta nr 172, 27.09.2000r.) <b>wpis prawa własności</b>	Poznań, ark. 36  Poznań, ark. 36  Poznań, ark. 36  Poznań, ark. 36  Poznań, ark. 36  Poznań, ark. 36  Poznań, ark. 36	23  22  21/1  17  15  18/1 18/4  21/5 21/6	585  724  676  617  757  209 2660  807 49	POIP/000 01154/5  POIP/000 06728/5  POIP/000 40249/3  POIP/000 00016/9  POIP/002 03404/9  POIP/000 81959/2  POIP/000 97429/3	<ul style="list-style-type: none"> <li>• część budynku szpitalnego</li> <li>• część budynku szpitalnego starego</li> <li>• część budynku szpitalnego nowego</li> <li>• część budynku radioterapii</li> <li>• część budynku radioterapii</li> <li>• część budynku radioterapii</li> <li>• część budynku radioterapii</li> <li>• część budynku radioterapii</li> <li>• część budynku szpitalnego</li> <li>• część budynku szpitalnego</li> </ul>	/64/2000 09.03.2001r.  /68/2000 08.03.2001r.  /65/2000 08.03.2001r.  77222/5/04 10.09.2004r.  /67/2000 08.03.2001r.  /66/2000 08.03.2001r.  /69/2000 09.03.2001r.

1	2	3	4	5	6	7	8	9
121.	Szpital Wojewódzki w Poznaniu	Kiekrz, ul. Nad Jeziorem 2 (karta nr 292, 06.02.2002r.) (karta nr 293, 06.02.2002r.) (karta nr 294, 06.02.2002r.) (karta nr 295, 06.02.2002r.) (karta nr 296, 06.02.2002r.) <u>(karta nr 297/z. 06.02.2002r.)</u> (karta nr 297, 06.02.2002r.) Poznań, ul. Juraszów 7/19 <b>wpis użytkownika wieczystego na rzecz Akademii Rolniczej</b>	Psarskie, ark. 15, 17	3 4 9/13 11 5/31 16/2 15 17	1615 70577 5010 14 65 1617 10902 2808	47364 30006 cz. 32919 cz. 48605 cz. 40770 cz. 46870	8	9
		<u>Poznań, ul. Gąsiorowskich 8/</u> <u>Maleckiego 37</u> (karta nr 434, 13.02.2004r.) <b>wpis prawa własności</b>  Wystąpienie z 10.02.2006r. (karta 611, 615)- <u>wniosek</u> <u>wniosek</u>	Gołęcin, ark. 27a, 27b	1/4 2/11 2/12	93995 5068 84600	21429	<ul style="list-style-type: none"> <li>• budynek łózkowy</li> <li>• budynek diagnostyczny</li> <li>• budynek poradni</li> <li>• budynek pralni+ oczyszczalnia</li> <li>• budynek pralni+ hydroforma</li> <li>• budynek kotłowni gazowej</li> <li>• budynek anatomii patologicznej</li> <li>• budynek gospodarczy</li> <li>• budynek tlenowni</li> <li>• budynek portierni</li> <li>• budynek magazynowy i centr. wymien.</li> <li>• budynek kuchni centralnej</li> <li>• budynek hotelu pracowników służby zdrowia</li> </ul>	
			Łazarz, ark. 10	47	603	70886	<ul style="list-style-type: none"> <li>• Cz. bud. przy ul. Gąsiorowskich 8</li> <li>• poradnia</li> <li>• oddz. leczniczego usprawnienia</li> <li>• laboratorium</li> <li>• cz. hotelowa dla pracowników</li> <li>• Cz. bud. przy ul. Maleckiego 37</li> <li>• mieszkania lokatorskie- 10 szt.</li> </ul>	77232/16/04 13.06.2004r.
				40 41 49/1	1103 858 34	POIP/002 18746/6 POIP/000 56860/7	<ul style="list-style-type: none"> <li>• budynek szpitala</li> <li>• pawilon, apteka+ magazyn</li> <li>• część budynku poradni</li> </ul>	77222/3/06 15.09.2006r. 77222/5/06 15.09.2006r.

1	2	3	4	5	6	7	8	9
122.	<u>Wojewódzki Zakład Opieki Psychiatrycznej w Sokołowie</u> <b>niedpłatne użytkowanie na podstawie aktu notarialnego Rep. A 3508/2005 z 08.06.2005r.</b>	Krzyżówki, gm. Koźminek (karta nr 113, 04.01.2000r.) <b>wpis prawa własności</b>	Krzyżówki, ark. 1	101/1	242561	31600 "A"	budynek główny budynek OLZA budynek administracyjno-gospodarczy garaż portiernia garaż 5- stanowiskowy budynek do rozbiórki- nr 7 budynek gospodarczy- chlewnia hydrofornia budynek agregatu prądow. budynek warsztatowo- garażowy budynek mieszkalny- 12 rodz.	/6/2000 17.01.2000r.
		Józefina, gm. Koźminek (karta, nr 112, 04.01.2000) <b>wpis prawa własności</b>	Józefina, ark. 1	103 111/2	2300 800	60778		Akt not. Rep. A 3003/2003 02.07.2003r. /5/2000 17.01.2000r.
		Piła, al. Wojska Polskiego 49B (karta nr 200, 28.12.2000r.- karta nr 342, 20.12.2002r.) <b>wpis prawa własności</b>	Piła ark. 14	108/4 109 110 113/1	3000 2500 7500 10900	43050	5 budynków typu "Grot" budynek leczenia uzależnień	
123.	<u>Wielkopolskie Centrum Medycyny Pracy w Poznaniu</u> <b>niedpłatne użytkowanie na podstawie aktu notarialnego Rep. A 8824/2004 z dnia 08.11.2004r.</b> <b>niedpłatne użytkowanie na podstawie aktu notarialnego Rep. A 8824/2004 z dnia 08.11.2004r.</b>	Poznań, ul. Poznańska 55a (karta nr 18, 08.07.1999r.) <b>wpis prawa własności</b>	Piła ark. 11	293/1 291/8	1013 359	2438	budynek apteki	72504/100/00 03.02.2003r.
			Jeżyce, ark. 11	117/1	372	POIP/001 23869/1	• budynek użytkowy	/20/99 08.10.1999r.

1	2	3	4	5	6	7	8	9
124.	<u>Ośrodek Profilaktyki i Epidemiologii Nowotworów w Poznaniu</u> <b>nieodpłatne użytkowanie na podstawie aktu notarialnego Rep. A 20999/2007 z dnia 05.11.2007r.</b>	Poznań, ul. Kazimierza Wielkiego 24/26 (karta nr 465, 13.02.2004r.) udział WW 59921/321992- art. 49 <b>wpis prawa własności</b>	Poznań, ark. 35	37 38 36/4	1042 424 2545	POIP/002 19608/4	budynek B budynek C	77232/55/01 18.05.2004r.
125.	Obwód Lecznictwa Kolejowego w Poznaniu- S.P.Z.O.Z.	<u>Poznań, ul. Taczaka 8</u> (karta nr 263, 10.05.2001r.) <b>wpis prawa własności</b> <u>Poznań, ul. Taczaka 9a-</u> art. 49- wniosek	Poznań, ark. 43	4	978	POIP/002 07808/9	przychodnia lekarska	77222/5/2001 07.12.2001r.
		Poznań, ul. Kolejowa 29 (karta nr 476, 30.03.2004r.)- art. 60 Wystąpienie z 2.02.2005r.- art. 49	Poznań, ark. 43	3/2	267	POIP/000 03459/7	budynek użytkowy	77222/1/03 30.05.2007r.
126.	<u>Obwód Lecznictwa Kolejowego w Lesznie- S.P.Z.O.Z.</u> w likwidacji	Leszno, ul. Dworcowa 1 (karta nr 545, 18.11.2004)- art. 49 <b>wpis prawa własności</b> Leszno, ul. Dworcowa 9 (karta nr 563) <b>wpis prawa własności</b>	Leszno, ark. 7	1/21	852	46143	Użytkowanie wieczyste gruntu i własność budynku	77222/8/04 17.01.2005r.
127.	<u>Wielkopolski Specjalistyczny Szpital Chorób Płuc i Gruczoły w Chodzieży im. Wł. Biegańskiego</u>	Chodzież, ul. Strzelecka 32 (karta nr 134, 15.02.2000r.) <b>wpis prawa własności</b>	Chodzież	3834/1 3834/2 3834/3	89578 15298 15669	46956	Użytkowanie wieczyste gruntu i własność budynku	77222/4/05 12.07.2005r.
128.	<u>Wojewódzka Dyrekcja Inwestycji</u>	Konin, ul. Sosnowa 10 (karta nr 307, 26.04.2002r.) <b>wpis prawa własności</b>	Glinka, ark. 9	71/14	1974	24271 63526	Użytkowanie wieczyste gruntu i własność budynku budynek administracyjno- biurowy plac parkingowy chodniki	/25/2000 20.03.2000r. 77232/10/02 03.06.2002r.

1	2	3	4	5	6	7	8	9
129.	<u>Wojewódzki Szpital dla Nerwowo i Psychicznie Chorych "Dziekanka" im. A. Piotrowskiego w Gnieźnie</u>	Gniezno, ul. Poznańska 15 (karta nr 142, 08.03.2000r.) <b><u>wpis prawa własności</u></b>	ark. 36 ark. 37 ark. 37 ark. 37 ark. 37 ark. 37 ark. 38 ark. 38 ark. 38 ark. 38 ark. 38 ark. 38	1/1 1/7 1/11 1/12 1/13 1/14 1/8 1/15 1/16 1/18 1/20 1/21 2	23716 381 209 207 1073 228349 7391 1440 1835 3778 28347 9404 3730	POIG/00 020492/6	<ul style="list-style-type: none"> <li>• oddział geriatryczno- psychiatryczny</li> <li>• oddział psychiatryczny</li> <li>• oddział psychiatryczny</li> <li>• oddział psychiatryczny</li> <li>• oddział nr 5 długoterminowej opieki</li> <li>• oddział nr 6 leczenia uzależnień</li> <li>• oddział pulmonologiczny</li> <li>• oddział nr 8 psychiatryczny</li> <li>• oddział psychiatryczny</li> <li>• oddział psychiatryczno- dziecięcy</li> <li>• oddział nr 11 neurologiczny</li> <li>• oddział nr 12 psychiatryczny</li> <li>• oddział nr 13 psychiatryczny</li> <li>• oddział nr 14 psychiatryczny</li> <li>• oddział nr 15 psychiatryczny</li> <li>• oddział nr 16 psychiatryczny</li> <li>• oddział nr 18 psychiatryczny</li> <li>• oddział nr 19 psychiatryczny dzienny</li> <li>• apteka + laboratorium</li> <li>• oddział nr 21- 24 psychiatryczny</li> <li>• budynek administracyjny</li> <li>• budynek mieszkalny- willa lekarzy</li> <li>• budynek mieszkalny- willa dyrektora</li> <li>• izba przyjęć</li> <li>• pawilon 17 diagnostyczny</li> <li>• budynek mieszkalny- hotel barak</li> <li>• budynek mieszkalny- leśniczówka</li> <li>• kuchnia, pralnia, kotłownia</li> <li>• prosektorium</li> <li>• budynek mieszkalny+ ogrodniczy</li> <li>• budynek mieszkalny" zabór"</li> <li>• budynek warsztatowo- gospodarczy</li> <li>• portiernia+ centrala telefoniczna</li> <li>• budynek mieszkalno- warsztatowy</li> <li>• magazyn materiałów łatwopalnych</li> <li>• magazyn terenowych rezerw</li> <li>• budynek mieszkalny" szara willa"</li> </ul>	/37/2000 28.06.2002r.



## UŻYTKOWNICY WIECZYŚCI

1	2	3	4	5	6	7	8	9
130.	"Idea Invest"	<u>Barlinek, ul. Niepodległości 12</u> (karta nr 236, 02.02.2001r.)- wniosek	2 M Barlinek, ark. 42041	122	2045	28457	Użytkowanie wieczyste gruntu	7723/3/11/01 13.02.2001r.
131.	Bożena i Antoni Kontowicz	<u>Dobra Nowogardzka, ul. Bohaterów Westerplatte 32</u> (karta nr 238, 02.02.2001r.) <b>wpis prawa własności</b>	Dobra, ark. 3	378	591	28732	Użytkowanie wieczyste gruntu	7723/3/11/01 13.02.2001r.
132.	" KDJ" Sp. z o.o.	<u>Gorzów Wlkp., ul. Chrobrego 2</u> (karta nr 227, 02.02.2001r.)- wniosek	05 Śródmieście ark. 70	1791	1090	15241	Użytkowanie wieczyste gruntu	7723-3/11/01 07.03.2001r.
133.	Jolanta Stolecka	<u>Gorzów Wlkp., al. 11 Listopada</u> (karta nr 253, 20.03.2001r.) <b>wpis prawa własności</b>	Obręb: 06, ark. 234	1365	1399	16867	Użytkowanie wieczyste gruntu	7723-3/13/01 10.04.2001r.
134.	Bożena i Grzegorz Włodarczyk	<u>Kamień Pomorski, Pl. Wolności 2</u> (karta 237, 02.02.2001r.) <b>wpis prawa własności</b>	Obręb: 2, ark. 0214	88	726	27869	Użytkowanie wieczyste gruntu	7723/3/11/01 13.02.2001r.
135.	Iwona i Dariusz Garbowski Jan Kunach	<u>Myslibórz, ul. I-go Maja 1</u> (karta nr 228, 02.02.2001r.)- wniosek	Myslibórz 2 ark. 13/14	401	2569	1848	Użytkowanie wieczyste gruntu	7723/3/11/01 13.02.2001r.
136.	Miasto i Gmina Połczyn Zdrój	<u>Połczyn Zdrój, ul. Kościuszki</u> (karta nr 235, 02.02.2001r.) <b>wpis prawa własności</b>	Obręb: 005 ark. 115	42/1 42/2	2252 149	22067	Użytkowanie wieczyste gruntu	7723/3/11/01 13.02.2001r.
137.	" Bewako" Sp. z o.o.	<u>Stargard Szczeciński, ul. Wojska Polskiego 37</u> (karta nr 251, 20.03.2001r.) <b>wpis prawa własności</b>	Obręb: 6, ark. 2	549/1 549/2	1289 292	91152	Użytkowanie wieczyste gruntu	7723/3/16/01 11.04.2001r.
138.	Marzenna i Tomasz Wolezecey	<u>Strzelce Krajeńskie, ul. Wyzwolenia 2</u> (karta nr 229, 02.02.2001r.) <b>wpis prawa własności</b>	Strzelce Krajeńskie ark. 401.434.17	470	784	4884	Użytkowanie wieczyste gruntu	7723-3/10/01 07.03.2001r.
139.	Stanisław Kochański Anna Kunach Ewa i Michał Krzyżankiewicz Katarzyna i Dariusz Warzych	<u>Szczecin, ul. Korzeniowskiego 5- 6</u> (karta nr 233, 02.02.2001r.) <b>wpis prawa własności</b>	40 Szczecin Śródmieście ark. 40	67/7	417	108023	Użytkowanie wieczyste gruntu	7723/3/11/01 13.02.2001r.

1	2	3	4	5	6	7	8	9
140.	" Palladium" S.C. - udział 1566/1000 Osoby fizyczne- udział 8434/10000	<u>Szczecin, ul. Mickiewicza 128</u> (karta nr 232, 02.02.2001r.) <b>wpis prawa własności</b>	Pogodno nr 48, ark. 78 P	30/8 30/9 30/10	407 6 14	141368 107888	Użytkowanie wieczyste gruntu	7723/3/11/01 13.02.2001r.
141.	" Palladium" S.C.	<u>Szczecin, ul. Mickiewicza 128</u> (karta nr 232, 02.02.2001r.) <b>wpis prawa własności</b>	Pogodno nr 48, ark. 78 P	30/11	1676	107888	Użytkowanie wieczyste gruntu	7723/3/11/01 13.02.2001r.
142.	Spółdzielnia "Domator"	<u>Szczecin, ul. Mickiewicza 128</u> (karta nr 232, 02.02.2001r.) <b>wpis prawa własności</b>	Pogodno nr 48, ark. 78 P	30/7	8	141367	Użytkowanie wieczyste gruntu	7723/3/11/01 13.02.2001r.
143.	Marek Hornung	<u>Szczecin, ul. Przędowników Pracy 105</u> (karta nr 234, 02.02.2001r.)	143 Dąbie, ark. 143- D	6/1	675	104902	Użytkowanie wieczyste gruntu	7723/3/11/01 13.02.2001r.
144.	Iwona i Witosław Wszyński	<u>Ustka, ul. Marynarki Polskiej 82</u> (karta nr 226, 02.02.2001r.) <b>wpis prawa własności</b>	Ustka, ark. 14	401	2390	59619	Użytkowanie wieczyste gruntu	7723/P- R/4/02/IC 13.03.2002r.
145.	Ośrodek Leczenia Kompleksowego Sp. z o.o.	<u>Ostrów Wlkp., ul. Wrocławska 81</u> (karta nr 139, 15.02.2000r.) <b>wpis prawa własności</b>	ark. 122	3/1	4243	68047	Użytkowanie wieczyste gruntu	/20/2000 27.03.2000r.
146.	Ośrodek Lecznictwa Rodzinnego Sp. Jawna	<u>Ostrów Wlkp., ul. Żwirki 2a</u> (karta nr 140, 15.02.2000r.)- wniosek	ark. 97	106	1393	899	Użytkowanie wieczyste gruntu	/19/2000 27.03.2000r.
147.	Anatol i Hanna Zieliński- lokal nr 1- udział 5240/74330	<u>Jarocin, ul. Sienkiewicza 2</u> (karta nr 138, 15.02.2000r.) udział WW 69090/74330-lokal 2,3,4 <b>wpis prawa własności</b>	Jarocin, ark. 17	427/3	877	25743	Użytkowanie wieczyste gruntu	/21/2000 27.03.2000r.
148.	Barbara i Włodzimierz Markiewicz	<u>Pleszew, ul. Mickiewicza 4</u> (karta nr 248, 26.03.2001r.)- wniosek	Pleszew, ark. 39	2321/2	811	22015	Użytkowanie wieczyste gruntu	77222/18/01 30.07.2001r.
149.	Maria Motzek	<u>Kępno, ul. Świerczewskiego 18</u> (karta nr 143, 08.03.2000r.)- wniosek	ark. 7	718/2	583	5348	Użytkowanie wieczyste gruntu	/36/2000 27.03.2000r.

1	2	3	4	5	6	7	8	9
150.	Helena i Ryszard Olszewscy	<u>Grodzisk Wilkp., ul. Przemysłowa 1</u> (karta nr 129, 02.08.2000r.) <b>wpis prawa własności</b>	Grodzisk Wilkp., ark. 9	1472	390	152	Użytkowanie wieczyste gruntu	/90/2000 22.02.2001r.
151.	Mateusz Maćkowiak	<u>Luboń, ul. Dworcowa 6</u> (karta nr 130, 02.08.2000r.) <b>wpis prawa własności</b>	Luboń, ark. 12	70	742	53742	Użytkowanie wieczyste gruntu	/91/2000 22.02.2001r.
152.	Danuta i Piotr Mikołajewscy	<u>Września, ul. Staszica 14</u> (karta nr 127, 02.08.2000r.) <b>wpis prawa własności</b>	Września, ark. 13	1043	1065	423	Użytkowanie wieczyste gruntu	/89/2000 22.02.2001r.
153.	"WECHTA" S.A.	<u>Poznań, ul. Orzeszkowej 6/16</u> (karta nr 125, 15.02.2000r.) (karta nr 124, 15.02.2000r.) (karta nr 123, 15.02.2000r.) (karta nr 122, 15.02.2000r.) (karta nr 121, 15.02.2000r.) <b>wpis prawa własności</b>	Łazarz, ark. 11	17 18 19 20 21	1311 641 636 636 1272	POIP/001 45981/2	Użytkowanie wieczyste gruntu	/30/2000 25.02.2000r. /31/2000 25.02.2000r. /32/2000 25.02.2000r. /33/2000 25.02.2000r. /34/2000 25.02.2000r.

**JEDNOSTKI POZOSTALE**

L.p.	Nazwa jednostki	Nieruchomość ( numer i data sporządzenia karty inwentaryzacyjnej, wpis prawa własności Województwa Wielkopolskiego do księgi wieczystej)	Oznaczenie geodezyjne nieruchomości				Budynek znajdujące się na nieruchomości	Data i numer decyzji Wojewody Wielkopolski ego lub data i numer zawarcia aktu notarialnego
			Obręb, arkusz mapy	Nr ew. działki	Pow. działki w m <sup>2</sup>	KW		
1	2	3	4	5	6	7	8	9
154.	<u>Wojewódzki Urząd Pracy w Poznaniu</u>	Konin, ul. Zakładowa 4 (karta nr 189, 02.11.2000r.) <b>wpis prawa własności</b> Piła, al. Niepodległości 24 (karta nr 188, 02.11.2000r.) <b>wpis prawa własności</b>	Międzylesie ark. 12	292/16	3643	53624	budynek administracyjny	/85/2000 28.06.2001r.
			Obręb: 17	142/7	819	7550	budynek administracyjny	/84/2000 25.03.2002r.
155.	<u>Urząd Marszałkowski- 707/1000</u> Administrowanie przez WZM i SW	Poznań, ul. Piekary 17 (karta nr 27, 15.07.1999r.) (karta nr 144, 08.03.2000r.) (karta nr 82, 13.12.1999r.) (karta nr 83, 13.12.1999r.) <b>wpis prawa własności</b>	Poznań, ark. 41	61/1	45	157459	budynek administracyjny	/25/99 13.10.1999r.
				54/1 52/3 52/1 53	109 385 229 63	POIP/000 37884/2 POIP/000 37885/9		/78/99 07.02.2000r. /77/99 07.02.2000r.

1	2	3	4	5	6	7	8	9
	<u>Urząd Marszałkowski</u>	<p>Poznań, al. Niepodległości 16/18 (karta nr 455, 08.01.2004r.) udział WW 24232/506056-art. 60 (karta nr 456, 08.01.2004r.) udział WW 44857/506056-art. 49 udział WW 7075/506056-ust. kompeten. (karta nr 714, .09.2007r.) udział WW 29641/506056-art. 49 <b>wpis prawa własności do całego udziału</b>- łącznie 105805/506056</p> <p>Poznań, al. Niepodległości 18 (karta nr 136, 15.02.2000r.) (karta nr 137, 15.02.2000r.) udział WW 28289/562315- art. 49- <b>wpis prawa własności</b> udział WW 10474/562315-ust. kompeten. udział WW 90712/562315-art. 49 udział WW 6522/562315-ust. kompeten.(1.01.2008r.)- <b>wniosek do decyzji</b></p> <p>Poznań, ul. Kościuszki 95 (karta nr 343, 17.02.2003r.) udział WW 1/2 (karta nr 344, 17.02.2003r.) udział WW 329765/2401650 <b>wpis prawa własności</b> - łącznie 1530590/2401650 <b>wniosek do decyzji</b></p> <p>Kalisz, ul. Kolegialna 4 (karta nr 3)-ustawa kompetencyjna udział WW 5800/344740 + MOZK w Kaliszu (łącznie 41645/344740)- <b>wniosek</b></p>	m. Poznań, ark. 22	6 7	3000 1750	POIP/002 19609/1	<p>biurowe</p> <p>biurowe</p> <p>• budynek administracyjny</p> <p>• budynek administracyjny- pokoje 201, 220b, 221a, 231, 237</p>	<p>72504/58/00 01.04.2004r.</p> <p>77222/2/01 01.04.2004r.</p> <p>77232/9/07 25.04.2007r.</p> <p>77222/5/07 11.10.2007r.</p> <p>77222/4/2001 16.01.2002r. (zm. 77232/10/07 05.07.2007r.)</p> <p>77232/1/07 12.07.2007r.</p> <p>77222/6/04 17.07.2007r.</p> <p>77232/8/08 31.01.2008r.</p> <p>72504/128/99 30.04.2003r. 72504/128- b/99 24.10.2003r.</p> <p>77232/61/07 27.05.2008r.</p>

1	2	3	4	5	6	7	8	9
		Konin, al. 1-go Maja 7 (karta nr 5)-ustawa kompetencyjna udział WW 665/237980- <u>wniosek</u>	Czarków, ark. 8	219/24	1140	64796	budynek administracyjny- pokoju 230	77232/62/07 29.05.2008r.
		Leszno, ul. Kościuszki 4 (karta nr 6)-ustawa kompetencyjna udział WW 1147/319831- <u>wniosek</u>	ark. 17	3/1	3366	33958	budynek administracyjny- pokoju 238	77232/64/07 29.05.2008r.
		Piła, al. Niepodległości 33/35 (karta nr 4)-ustawa kompetencyjna udział WW 1860/557400- <u>wniosek</u>	17, ark. 5	153/5	8844	2851	budynek administracyjny pokój	77232/63/07 29.05.2008r.

**NIERUCHOMOŚCI NABYTE POD ZBIORNIK W WIELOWSI KLASZTORNEJ**

L.p.	Nazwa jednostki	Nieruchomość ( numer i data sporządzenia karty inwentaryzacyjnej, wpis prawa własności Województwa Wielkopolskiego do księgi wieczystej)	Oznaczenie geodezyjne nieruchomości				Data i numer decyzji Wojewody Wielkopolskiego lub data i numer zawarcia aktu notarialnego	
			Obręb, arkusz mapy	Nr ew. działki	Pow. działki w m <sup>2</sup>	KW		
1	2	3	4	5	6	7	8	9
156.		<u>Giżyce, gm. Grabów nad Prosną</u>		25 232/1	Łącznie 39700	33363	Zbiornik reteryjny "Wielowieś Klasztorna" na rzece Prośnie	Akt not. Rep. A 8563/2005 29.11.2005r.
157.		<u>Przystajnia Wieś, gm. Brzeziny</u> <u>wpis prawa własności</u>		151/1 151/2 160 213 235 269 309	Łącznie 15100	65244		Akt not. Rep. A 8570/2005 29.11.2005r.
158.		<u>Przystajnia Wieś, gm. Brzeziny</u> <u>wpis prawa własności</u>		58/2 64/3 64/1 163 210 250 254 330	Łącznie 25509	65244		Akt not. Rep. A 8577/2005 29.11.2005r.
159.		<u>Przystajnia Wieś, gm. Brzeziny</u> <u>wpis prawa własności</u>		234 308 270	Łącznie 5400	65244		Akt not. Rep. A 8584/2005 29.11.2005r.

1	2	3	4	5	6	7	8	9
160.		<u>Przystajnia Wieś, gm. Brzeziny</u> <u>wpis prawa własności</u>		45/6 80/2 241 263 301 321	Łącznie 7763	65244		Akt not. Rep. A 8592/2005 29.11.2005r.
		<u>Przystajnia Folwark, gm. Brzeziny</u> <u>wpis prawa własności</u>		165	21000			
		<u>Przystajnia Wieś, gm. Brzeziny</u> <u>wpis prawa własności</u>		157 216 236 268 316	Łącznie 18500			
		<u>Przystajnia Kolonia, gm. Brzeziny</u> <u>wpis prawa własności</u>		19 89/1 118/1 306/1 306/2	Łącznie 17796			
161.		<u>Przystajnia Kolonia, gm. Brzeziny</u> <u>wpis prawa własności</u>		113/1 301 299	Łącznie 5327 5100	65244		Akt not. Rep. A 8599/2005 29.11.2005r.
162.		<u>Przystajnia Kolonia, gm. Brzeziny</u> <u>wpis prawa własności</u>		114/1 302	Łącznie 5556	65244		Akt not. Rep. A 8606/2005 29.11.2005r.
163.		<u>Przystajnia Wieś, gm. Brzeziny</u> <u>wpis prawa własności</u>		152/1 152/2 155 218 224 279	Łącznie 11500	65244		Akt not. Rep. A 8613/2005 29.11.2005r.



1	2	3	4	5	6	7	8	9
164.		<u>Przystajnia Wieś, gm. Brzeziny</u> <u>wpis prawa własności</u>		47/2 77/2 175 196 242 262 293 322	Łącznie 16764	65244		Akt not. Rep. A 8620/2005 30.11.2005r.
		<u>Przystajnia Folwark, gm. Brzeziny</u> <u>wpis prawa własności</u>		143/1 143/2	Łącznie 28400			
165.		<u>Przystajnia Wieś, gm. Brzeziny</u> <u>wpis prawa własności</u>		128 162 211 248 256 283 328 67/1 67/3	Łącznie 37324	65244		Akt not. Rep. A 8627/2005 30.11.2005r.
166.		<u>Przystajnia Wieś, gm. Brzeziny</u> <u>wpis prawa własności</u>		138/1 138/2 154 336 337	Łącznie 26400	65244		Akt not. Rep. A 8634/2005 30.11.2005r.
167.		<u>Przystajnia Wieś, gm. Brzeziny</u>		51/2 52/2 72/2 123/1 244 260 288 324 123/2	Łącznie 8179	23585		Akt not. Rep. A 8649/2005 30.11.2005r.

1	2	3	4	5	6	7	8	9
168.		<u>Kakawa Nowa, gm. Godziesz Wielkie</u> <u>Przystajnia Kolonia, gm. Brzeziny</u>		226/1 226/3 146/1 146/2 156 217 227 276 296	47 6492 2647 153 1100 2500 2600 1200 2500	44111		Akt not. Rep. A 8657/2005 30.11.2005r.
169.		<u>Przystajnia Wieś, gm. Brzeziny</u>		165 206	Łącznie 8200	47438		Akt not. Rep. A 8664/2005 30.11.2005r.
170.		<u>Giżyce, gm. Grabów nad Prosną</u> <u>wpis prawa własności</u>		10/1 10/2	761 336	32283		Akt not. Rep. A 8671/2005 30.11.2005r.
171.		<u>Przystajnia Wieś, gm. Brzeziny</u> <u>wpis prawa własności</u>		228 275 298	Łącznie 8800	65244		Akt not. Rep. A 8919/2005 10.12.2005r.
172.		<u>Raduchów, gm. Sieroszewice</u> udział WW 2/9( pozostała część Skarb Państwa-7/9) <u>wpis prawa własności</u>		83/2 185 187 189	Łącznie 16880	44501		Akt not. Rep. A 8928/2005 10.12.2005r.
173.		<u>Przystajnia Kolonia, gm. Brzeziny</u> <u>wpis prawa własności</u>		340 353	800 1500	65244		Akt not. Rep. A 8937/2005 10.12.2005r.
174.		<u>Ostrów Kaliski, gm. Brzeziny</u> <u>wpis prawa własności</u>		355 356 357 432	Łącznie 18100	65244		Akt not. Rep. A 8946/2005 10.12.2005r.
175.		<u>Przystajnia Wieś, gm. Brzeziny</u>		55/2	20	42742		Akt not. Rep. A 9302/2005 20.12.2005r.

1	2	3	4	5	6	7	8	9
176.		<u>Ostrów Kaliski, gm. Brzeziny</u>		825/1 826 827 828	Łącznie 13100	60679		Akt not. Rep. A 9311/2005 20.12.2005r.
177.		<u>Kakawa Nowa, gm. Godziesze Wielkie</u> <u>Przystajnia Wieś, gm. Brzeziny</u>		228/1 228/3 173 237 267 317 198	238 16546 4600 1400 1800 1800 8800	21032		Akt not. Rep. A 9320/2005 20.12.2005r.
178.		<u>Wielowieś, gm. Sieroszewice</u> <u>wpis prawa własności</u>		1482 1483	500 4300	KZ1W/00 080037/0		Akt not. Rep. A 6560/2006 09.10.2006r.
179.		<u>Wielowieś, gm. Sieroszewice</u> <u>wpis prawa własności</u>		1498 1499 1501 1502	2100 200 200 2100	KZ1W/00 080037/0		Akt not. Rep. A 6567/2006 09.10.2006r.
180.		<u>Giżyce, gm. Grabów nad Prosną</u> <u>wpis prawa własności</u>		35/1 38/1 51/1 82/1 111/1 112/1 112/2 113/1 113/2 114/2 114/3 114/4	Łącznie 104502	KZ1O/00 032415/7		Akt not. Rep. A 6574/2006 09.10.2006r.
181.		<u>Wielowieś, gm. Sieroszewice</u> <u>wpis prawa własności</u>		1514	2500	KZ1W/00 080037/0		Akt not. Rep. A 6581/2006 09.10.2006r.

1	2	3	4	5	6	7	8	9
182.		<u>Ostrów Kaliski, gm. Brzeziny</u> <u>wpis prawa własności</u>		5/3	1100	KZ1A/00 065244/3		Akt not. Rep. A 6958/2006 20.10.2006r.
183.		<u>Wielowieś, gm. Sieroszewice</u>		1463 1464	1600 11700	KZ1W/00 012208/3		Akt not. Rep. A 6967/2006 20.10.2006r.
184.		<u>Wielowieś, gm. Sieroszewice</u> <u>wpis prawa własności</u>		1503 1504	4000 400	KZ1W/00 080037/0		Akt not. Rep. A 6975/2006 20.10.2006r.
185.		<u>Wielowieś, gm. Sieroszewice</u> <u>wpis prawa własności</u>		1509 1508	5500 5000	KZ1W/00 080037/0		Akt not. Rep. A 6982/2006 20.10.2006r.
186.		<u>Giżyce, gm. Grabów nad Prosną</u> <u>wpis prawa własności</u>		249/1 249/2 250 256 257	20600 34200 40400 12800 6000	KZIO/00 032415/7		Akt not. Rep. A 6989/2006 20.10.2006r.
187.		<u>Zamość, gm. Sieroszewice</u> <u>wpis prawa własności</u>		312 273 397 402 392 393 396 313	12700 10100 16700 17600 7500 7600 16200 23800	63721 30674		Akt not. Rep. A 6996/2006 20.10.2006r.
188.		<u>Ostrów Kaliski, gm. Brzeziny</u> <u>wpis prawa własności</u>		923	13800	KZ1A/00 065244/3		Akt not. Rep. A 7003/2006 20.10.2006r.
189.		<u>Giżyce, gm. Grabów nad Prosną</u> <u>wpis prawa własności</u>		8/1 13/1	3300 1300	KZIO/00 032415/7		Akt not. Rep. A 7008/2006 20.10.2006r.
190.		<u>Kakawa Nowa, gm. Godziesze Wielkie</u> <u>wpis prawa własności</u>		196/1	11268	KZ1A/00 066966/7		Akt not. Rep. A 7495/2006 06.11.2006r.

1	2	3	4	5	6	7	8	9
191.		<u>Zamość, gm. Sieroszewice</u> <u>wpis prawa własności</u>		316	34700	KZ1W/00 073503/6		Akt not. Rep. A 7503/2006 06.11.2006r.
192.		<u>Kakawa Nowa, gm. Godziesze Wielkie</u> <u>wpis prawa własności</u>		201/1 201/2 201/3	32276 6651 73	KZ1A/00 066966/7		Akt not. Rep. A 7515/2006 06.11.2006r.
193.		<u>Ostrów Kaliski, gm. Brzeziny</u> <u>wpis prawa własności</u>		719 720 732 733 737 753 914 915 922	Łącznie 56600	KZ1K/00 047035/3		Akt not. Rep. A 7684/2006 10.11.2006r.
194.		<u>Giżyce, gm. Grabów nad Prosną</u>		9/1 9/2 13/2	Łącznie 4400	35449		Akt not. Rep. A 7698/2006 10.11.2006r.
195.		<u>Ostrów Kaliski, gm. Brzeziny</u> <u>wpis prawa własności</u>		127 128 129 130 490	Łącznie 25200	KZ1A/00 065244/3		Akt not. Rep. A 8171/2006 04.12.2006r.
196.		<u>Zamość, gm. Sieroszewice</u> <u>wpis prawa własności</u>		294 350 351	Łącznie 31900	KZ1W/00 063013/1		Akt not. Rep. A 8178/2006 04.12.2006r.
197.		<u>Zamość, gm. Sieroszewice</u> <u>wpis prawa własności</u>		358 359 360	200 4300 2800	KZ1W/00 063013/1		Akt not. Rep. A 8185/2006 04.12.2006r.
198.		<u>Przystajnia Kolonia, gm. Brzeziny</u> <u>wpis prawa własności</u>		226 407/1 228	2200 800 4700	KZ1A/00 058733/6		Akt not. Rep. A 8192/2006 04.12.2006r.

1	2	3	4	5	6	7	8	9
199.		<u>Ostrów Kaliski, gm. Brzeziny</u> <u>wpis prawa własności</u>		818 812/1 261 260/1 455/1 506/1 506/2 455/3	Łącznie 27600	KZ1A/00 065244/3		Akt not. Rep. A 8199/2006 04.12.2006r.
200.		<u>Kakawa Nowa, gm. Godziesze Wielkie</u> <u>wpis prawa własności</u>		197/1	24553	KZ1A/00 066966/7		Akt not. Rep. A 8722/2006 21.12.2006r.
201.		<u>Giżyce, gm. Grabów nad Prosną</u> <u>wpis prawa własności</u>		92	9900	KZ1O/00 033668/2		Akt not. Rep. A 2055/2007 02.04.2007r.
202.		<u>Giżyce, gm. Grabów nad Prosną</u> <u>wpis prawa własności</u>		240 47	32400 2000	KZ1O/00 033668/2		Akt not. Rep. A 2062/2007 02.04.2007r.
203.		<u>Zamość, gm. Sieroszewice</u> <u>wpis prawa własności</u>		380	5100	KZ1W/00 073503/6		Akt not. Rep. A 2069/2007 02.04.2007r.
204.		<u>Przystajnia Kolonia, gm. Brzeziny</u> udział WW 7/8 części udział WW 1/8 części <u>wpis prawa własności do całości</u>		343 48 57 405/2 312/1 312/2 102/1 125/1 27	3300 2100 2000 1500 2300 2000 124 112 4900	KZ1A/00 067735/6		Akt not. Rep. A 2076/2007 02.04.2007r.  Akt not. Rep. A 4027/2007 26.06.2007r.
205.		<u>Ostrów Kaliski, gm. Brzeziny</u> <u>wpis prawa własności</u>		117 118 493	Łącznie 12900	KZ1A/00 065244/3		Akt not. Rep. A 2083/2007 02.04.2007r.
206.		<u>Zamość, gm. Sieroszewice</u> <u>wpis prawa własności</u>		371/1 346 345	84100 17500 48	38		Akt not. Rep. A 2090/2007 02.04.2007r.

1	2	3	4	5	6	7	8	9
207.		<u>Ostrów Kaliski, gm. Brzeziny</u> <u>wpis prawa własności</u>		834/2	1800	KZ1A/00 046777/9		Akt not. Rep. A 2097/2007 02.04.2007r.
208.		<u>Ostrów Kaliski, gm. Brzeziny</u> <u>wpis prawa własności</u>		341 342 343 344 436	100 4800 2300 1200 11600	KZ1A/00 065244/3		Akt not. Rep. A 4034/2007 26.06.2007r.
209.		<u>Giżyce, gm. Grabów nad Prosną</u>		33	8000	34186		Akt not. Rep. A 4483/2007 05.07.2007r.
210.		<u>Przystajnia Wieś, gm. Brzeziny</u> <u>wpis prawa własności</u>		333	3100	KZ1A/00 065244/3		Akt not. Rep. A 6581/2007 19.09.2007r.
211.		<u>Przystajnia Kolonia, gm. Brzeziny</u> <u>wpis prawa własności</u>		237 111/1	Łącznie 4298	KZ1A/00 058733/6		Akt not. Rep. A 6588/2007 19.09.2007r.
212.		<u>Zagórna i Ostrów Kaliski, gm. Brzeziny</u> <u>wpis prawa własności</u>		10 114 53 370 371 372 425	Łącznie 84300	KZ1A/00 022238/5		Akt not. Rep. A 6595/2007 19.09.2007r.
213.		<u>Przystajnia Kolonia, gm. Brzeziny</u> <u>wpis prawa własności</u>		262	5000	KZ1A/00 058733/6		Akt not. Rep. A 7110/2007 04.10.2007r.
214.		<u>Giżyce, gm. Grabów nad Prosną</u> <u>wpis prawa własności</u>		242	64500	KZ1O/00 033363/4		Akt not. Rep. A 7130/2007 04.10.2007r.
215.		<u>Zamość, gm. Sieroszewice</u> <u>wpis prawa własności</u>		357 356 414 355/1 415/1	20 3500 5700 4600 20200	KZ1W/00 073503/6		Akt not. Rep. A 7137/2007 04.10.2007r.

1	2	3	4	5	6	7	8	9
216.		<u>Raduchów, gm. Sieroszewice</u>		179	8900	KZ1W/00 034083/0		Akt not. Rep. A 7144/2007 04.10.2007r.
217.		<u>Zamość, gm. Sieroszewice</u> <u>wpis prawa własności</u>		238 237 239 240 248 249	2500 2600 10800 31800 3800 900	KZ1W/00 073503/6		Akt not. Rep. A 7151/2007 04.10.2007r.
218.		<u>Przystajnia Kolonia, gm. Brzeziny</u> <u>wpis prawa własności</u>		30 51 60 105/1 221/2 81/1 402 81/30	8700 5100 3000 929 700 341 3300 1783	KZ1A/00 067735/6		Akt not. Rep. A 7158/2007 04.10.2007r.
219.		<u>Gizyce, gm. Grabów nad Prosną</u> <u>wpis prawa własności</u>		626 629	18900 20900	KZ1O/00 033363/4		Akt not. Rep. A 7239/2007 08.10.2007r.
220.		<u>Zamość, gm. Sieroszewice</u> <u>wpis prawa własności</u>		452	3400	KZ1W/00 073503/6		Akt not. Rep. A 7246/2007 08.10.2007r.
221.		<u>Gizyce, gm. Grabów nad Prosną</u> <u>wpis prawa własności</u>		95	6400	KZ1O/00 033363/4		Akt not. Rep. A 7253/2007 08.10.2007r.
222.		<u>Gizyce, gm. Grabów nad Prosną</u> <u>wpis prawa własności</u>		232/2	5200	KZ1O/00 033363/4		Akt not. Rep. A 7260/2007 08.10.2007r.
223.		<u>Raduchów, gm. Sieroszewice</u> <u>wpis prawa własności</u>		111/2	7300	KZ1W/00 034083/0		Akt not. Rep. A 7267/2007 08.10.2007r.



1	2	3	4	5	6	7	8	9
224.		<u>Biernacie, gm. Sieroszewice</u> <u>wpis prawa własności</u>		150 151	11500 6100	KZ1W/00 081830/6		Akt not. Rep. A 7613/2007 16.10.2007r.
225.		<u>Zamość, gm. Sieroszewice</u> <u>wpis prawa własności</u>		295 364 365 363	2600 11300 7400 600	KZ1W/00 073503/6		Akt not. Rep. A 7620/2007 16.10.2007r.
226.		<u>Giżyce, gm. Grabów nad Prosną</u> <u>wpis prawa własności</u>		22	24800	KZ1O/00 033363/4		Akt not. Rep. A 7627/2007 16.10.2007r.
227.		<u>Zamość, gm. Sieroszewice</u> <u>wpis prawa własności</u>		499/1	1100	KZ1W/00 073503/6		Akt not. Rep. A 7638/2007 16.10.2007r.
228.		<u>Zamość, gm. Sieroszewice</u> <u>wpis prawa własności</u>		425 420 422 423 270	24400 5000 15700 1700 7700	KZ1W/00 073503/6		Akt not. Rep. A 7645/2007 16.10.2007r.
229.		<u>Kakawa Nowa, gm. Godziesze Wielkie</u> <u>wpis prawa własności</u>		119/1 205/1 205/3	88 166 29945	KZ1A/00 065684/9		Akt not. Rep. A 7652/2007 16.10.2007r.
230.		<u>Zamość, gm. Sieroszewice</u> <u>wpis prawa własności</u>		290 497 498	13000 14200 9500	KZ1W/00 073503/6		Akt not. Rep. A 7659/2007 16.10.2007r.
231.		<u>Raduchów, gm. Sieroszewice</u> <u>wpis prawa własności</u>		85/3 175 230 289 292	31598 17300 26500 14100 10500	KZ1W/00 034083/0		Akt not. Rep. A 7666/2007 16.10.2007r.

1	2	3	4	5	6	7	8	9
232.		<u>Giżyce, gm. Grabów nad Prosną</u> <u>wpis prawa własności</u>		88 107 108 87 109 110	200 2200 1000 11800 1100 700	KZIO/00 033363/4		Akt not. Rep. A 7673/2007 16.10.2007r.
233.		<u>Zamość, gm. Sieroszewice</u> <u>wpis prawa własności</u>		472	2500	KZIW/00 073503/6		Akt not. Rep. A 8510/2007 30.10.2007r.
234.		<u>Pieczyska i Ostrów Kaliski, gm. Brzeziny</u> <u>wpis prawa własności</u>		502/1 550/2 287 286 360 361 140	11600 4004 10200 1800 3200 3800 1400	KZIA/00 022238/5		Akt not. Rep. A 5888/2008 09.04.2008r.
235.		<u>Zamość, gm. Sieroszewice</u> <u>wpis prawa własności</u>		355/3 415/2	4200 11100	KZIW/00 073503/6		Akt not. Rep. A 5895/2008 09.04.2008r.
236.		<u>Raduchów, gm. Sieroszewice</u> <u>wpis prawa własności</u> <u>Zamość, gm. Sieroszewice</u> <u>wpis prawa własności</u> <u>Zamość i Biernacie, gm. Sieroszewice</u> <u>wpis prawa własności</u> <u>Zamość, gm. Sieroszewice</u> <u>wpis prawa własności</u>		111/3  406 407 408  146/1 212/1 219/1 17/2 17/3  153/2 162/1	11100  27400 6300 500  8900 4000 7500 12500 20100  97800 4900	KZIW/00 003108/6		Akt not. Rep. A 7543/2008 07.05.2008r.

1	2	3	4	5	6	7	8	9
		<u>Zamość, gm. Sieroszewice</u>		218	7100	KZIW/00 003108/6		Jw.
237.		<u>Zamość, gm. Sieroszewice</u> <u>wpis prawa własności</u>		461	5000	KZIW/00 073503/6		Akt not. Rep. A 7555/2008 07.05.2008r.
238.		<u>Zamość, gm. Sieroszewice</u> <u>wpis prawa własności</u>		367 368 475 297 298 476 201/2 300	500 700 4100 2500 7700 1500 19359 9800	KZIW/00 031777/1		Akt not. Rep. A 9506/2008 20.06.2008r.
239.		<u>Maczniki, gm. Kraszewice</u> <u>wpis prawa własności</u>		9 16 17 128 8/2 96	18400 11800 13600 7700 12800 12800	KZIO/00 046486/6		Akt not. Rep. A 9517/2008 20.06.2008r.

NIERUCHOMOŚĆ, W STOSUNKU DO KTÓRYCH WŁAŚCICIELEM NIE JEST SKARB PAŃSTWA				
1	2	3	4	
240.	Medyczne Studium Zawodowe w Kępnie	Kępno, ul. Sienkiewicza 25		Zajmuje lokal Zespołu Szkół Zawodowych w Kępnie
241.	Medyczne Studium Zawodowe w Pile	Piła, ul. Teatralna 1		Zajmuje lokal Zespołu Szkół Zawodowych w Pile
242.	Medyczne Studium Zawodowe w Poznaniu	Poznań, ul. Bukowska 29		Własność Miasta Poznania
243.	Medyczne Studium Zawodowe w Rawiczu	Rawicz, ul. Grota Roweckiego 6		Własność SPZOZ w Rawiczu
244.	Medyczne Studium Zawodowe w Wolsztynie	Wolsztyn, ul. Poznańska 32		Własność Zgromadzenia Sióstr Miłosierdzia Św. Wincentego
245.	Ośrodek Kształcenia Ustawicznego Nauczycieli w Lesznie	Góra, pl. Chrobrego 27		Własność Powiatu Górowskiego
246.	Wielkopolskie Biuro Geodezji i Terenów Rolnych w Poznaniu	Jarocin, ul. Wrocławska 6		Wynajem pomieszczeń biurowych w budynku sądu rejonowego
247.	Wielkopolskie Biuro Geodezji i Terenów Rolnych w Poznaniu	Kępno, ul. Kościuszki 9		Wynajem pomieszczeń biurowych od Terenowej Stacji Sanitarno- Epidemiologicznej
248.	Wielkopolskie Biuro Geodezji i Terenów Rolnych w Poznaniu	Ostrzeszów, ul. 21 Stycznia 2		Własność powiatu ostrzeszowskiego( decyzja Wojewody Wielkopolskiego z dnia 06.06.2001r. umarzająca postępowanie jako bezprzedmiotowe)
249.	Wielkopolskie Biuro Geodezji i Terenów Rolnych w Poznaniu	Rawicz, ul. Rynek 17		Własność powiatu rawickiego
250.	Wojewódzki Ośrodek Ruchu Drogowego w Kaliszu	Kalisz, ul. Górnośląska 32		Własność Przedsiębiorstwa Państwowego Komunikacji Samochodowej w Kaliszu
251.	Wojewódzki Ośrodek Ruchu Drogowego w Pile	Piła, ul. Żeromskiego 80A Piła, ul. Lotnicza 6		Własność Przedsiębiorstwa Obsługi Inwestycyjnej w Pile Własność jednostki
252.	Wojewódzki Ośrodek Drogowego w Poznaniu ul. Kutrzeby 14	Poznań, ul. Poznańska 62 Poznań, ul. Wilczak		Własność jednostki
253.	Wojewódzki Ośrodek Drogowego w Lesznie	Leszno, ul. Opalińskich 1A		Własność jednostki
254.	Filharmonia Poznańska	Poznań, ul. Św. Marcin 81		Najem pomieszczeń od Akademii Ekonomicznej w Poznaniu, Uniwersytetu im. A. Mickiewicza, Centrum Kultury Zamek w Poznaniu
255.	Muzeum Okręgowe w Lesznie	Leszno, Pl. Metziga 17		Postępowanie o zwrot nieruchomości na rzecz Parafii Ewangelicko- Augsburgskiej

1	2	3	4
256.	Polski Teatr Tańca- Balet Poznański	Poznań, ul. Kozia 4	Najem pomieszczeń od Szkoły Baletowej w Poznaniu
257.	Poznański Ośrodek Zdrowia Psychicznego	Poznań, os. Kosmonautów 110	Właścicielem jednej z zajmowanych nieruchomości jest Miasto Poznań, a druga nieruchomość znajduje się w użytkowaniu wieczystym Poznańskiej Spółdzielni Mieszkaniowej” Winogrody”
258.	Muzeum Narodowe Rolnictwa i Przemysłu Rolno- Spożywczego w Szraeniawie	Swarzędz, ul. Poznańska 35	Najem pomieszczeń od Państwowego Instytutu Weterynaryjnego w Puławach
259.	Rejonowa Stacja Pogotowia Ratunkowego w Poznaniu	Poznań, ul. Chelmońskiego 20	Własność Miasta Poznań
260.	Samodzielny Publiczny Specjalistyczny ZOZ dla Dzieci i Młodzieży	Osieczna, ul. Zamkowa 2	Własność jednostki
261.	Wojewódzki Szpital Neuropsychiatryczny in. Oskara Bielawskiego w Kościanie	Kościan, ul. Paderewskiego 1a	Własność jednostki
262.	Wielkopolskie Centrum Medycyny Pracy- Ośrodek w Lesznie	Leszno, ul. Magazynowa 5	Własność” Metalplast- Lob” S.A. w Lesznie
263.	Wielkopolskie Centrum Medycyny Pracy- Ośrodek w Koninie	Konin, ul. Przemysłowa 160	Użytkownikiem wieczystym gruntu jest Przedsiębiorstwo Państwowej Komunikacji Samochodowej w Koninie
264.	Wojewódzki Szpital Zespolony w Lesznie	Leszno, ul. Kiepury 45	Własność jednostki

Brak kart inwentaryzacyjnych oznacza, iż trwa postępowanie wyjaśniające.