

**UCHWAŁA NR 4519/2014**  
**ZARZĄDU WOJEWÓDZTWA WIELKOPOLSKIEGO**  
**z dnia 31 marca 2014 r.**

**w sprawie: przyjęcia sprawozdania z wykonania budżetu Województwa Wielkopolskiego za 2013 rok**

Na podstawie art. 41 ust. 2 pkt 3 ustawy z dnia 5 czerwca 1998 r. o samorządzie województwa (Dz.U. z 2013 r., poz. 596 ze zm.), art. 267 z dnia 27 sierpnia 2009 r. o finansach publicznych (Dz.U. z 2013 r., poz. 885 ze zm.) oraz art. 13 pkt 5 ustawy z dnia 7 października 1992 r. o regionalnych izbach obrachunkowych (Dz.U. z 2012 r., poz. 1113 ze zm.) uchwała się co następuje:

§ 1

1. Przyjmuje się:
  - 1) Sprawozdanie z wykonania budżetu Województwa Wielkopolskiego za 2013 rok wraz z wykazem jednostek budżetowych prowadzących działalność określoną w ustawie z dnia 7 września 1991 r. o systemie oświaty, które utworzyły rachunek dochodów na podstawie art. 223 ustawy o finansach publicznych,
  - 2) Informację o stanie mienia Województwa Wielkopolskiego.
2. Do Sprawozdania z wykonania budżetu Województwa Wielkopolskiego za 2013 rok, o którym mowa w ust. 1 pkt 1 dołącza się Sprawozdanie z wykonania planów finansowych za 2013 rok:
  - 1) Wojewódzkich Ośrodków Ruchu Drogowego,
  - 2) Samorządowych Instytucji Kultury,
  - 3) Samodzielnych Publicznych Zakładów Opieki Zdrowotnej,
  - 4) Wielkopolskiego Ośrodka Doradztwa Rolniczego.

§ 2

Sprawozdanie i Informację, o których mowa w § 1 ust. 1 przekazuje się Regionalnej Izbie Obrachunkowej w Poznaniu celem wydania opinii.

§ 3

Sprawozdania i Informację, o których mowa w § 1 przekazuje się Przewodniczącemu Sejmiku Województwa Wielkopolskiego i Radnym Sejmiku Województwa Wielkopolskiego.

§ 4

Wykonanie uchwały powierza się Marszałkowi Województwa Wielkopolskiego.

§ 5

Uchwała wchodzi w życie z dniem podjęcia.

*Marszałek Województwa*  
*Marek Woźniak*



*Zarząd Województwa Wielkopolskiego*

*Informacja o stanie mienia  
Województwa Wielkopolskiego*

*(stan na dzień 31 grudnia 2013 roku)*

*Poznań, marzec 2014 rok*

## SPIS TREŚCI

<b>WSTĘP.....</b>	<b>2</b>
<b>ROZDZIAŁ I Ogólna charakterystyka mienia Województwa Wielkopolskiego.....</b>	<b>4</b>
<b>1. Wartość bilansowa aktywów trwałych i obrotowych mienia Województwa Wielkopolskiego.....</b>	<b>4</b>
1.1 Jednostki budżetowe Województwa Wielkopolskiego.....	5
1.2 Instytucje kultury.....	8
1.3 Samodzielne publiczne zakłady opieki zdrowotnej.....	10
1.4 Samorządowe osoby prawne .....	12
1.5 Spółki prawa handlowego z udziałem 100% Województwa Wielkopolskiego.....	13
<b>2. Nieruchomości gruntowe bez wyceny.....</b>	<b>14</b>
<b>3. Majątek jednostek przekształconych, zlikwidowanych, będących w likwidacji, bądź w upadłości .....</b>	<b>15</b>
<b>4. Spółki prawa handlowego z udziałem Województwa Wielkopolskiego.....</b>	<b>17</b>
<b>ROZDZIAŁ II Gospodarowanie mieniem Województwa Wielkopolskiego.....</b>	<b>24</b>
<b>1. Sprzedaż nieruchomości Województwa Wielkopolskiego.....</b>	<b>24</b>
<b>2. Nieruchomości gruntowe oddane w użytkowanie wieczyste oraz w trwały zarząd.....</b>	<b>26</b>
<b>3. Majątek oddany w najem, dzierżawę, użyczenie.....</b>	<b>32</b>
<b>4. Majątek przekazany w użytkowanie, administrowanie, wspólnoty mieszkaniowe.....</b>	<b>33</b>
<b>5. Nabywanie majątku przez Województwo Wielkopolskie.....</b>	<b>36</b>
<b>6. Inne niż własność prawa majątkowe przysługujące Województwu Wielkopolskiemu.....</b>	<b>37</b>
<b>ROZDZIAŁ III Dochody Województwa Wielkopolskiego.....</b>	<b>39</b>
<b>1. Sprzedaż składników majątku.....</b>	<b>41</b>
<b>2. Dzierżawa pojazdów szynowych.....</b>	<b>42</b>
<b>3. Najem i dzierżawa gruntów .....</b>	<b>44</b>
<b>4. Oplaty za użytkowanie wieczyste i trwały zarząd.....</b>	<b>44</b>
<b>5. Wpływy ze sprzedaży składników majątkowych.....</b>	<b>45</b>
<b>6. Zwrot podatku od towarów i usług z urzędu skarbowego.....</b>	<b>45</b>
<b>7. Dochody jednostek podległych.....</b>	<b>45</b>
<b>8. Nieuregulowane należności na dzień 31.12.2012 roku.....</b>	<b>45</b>
<b>ROZDZIAŁ IV Informacje dodatkowe o mieniu Województwa Wielkopolskiego.....</b>	<b>47</b>
<b>1. Wierzytelności przysługujące Województwu Wielkopolskiemu.....</b>	<b>47</b>
<b>2. Poręczenia udzielone przez Województwo Wielkopolskie.....</b>	<b>47</b>

### **3. Tabela 1 – Wykaz nieruchomości..... 49**

Dane o mieniu Województwa Wielkopolskiego, w tym o mieniu wojewódzkich samorządowych jednostek organizacyjnych, zostały opracowane na podstawie ewidencji księgowej według stanu na dzień 31 grudnia 2013r.

W przypadku wystąpienia korekt w ewidencji księgowej ww. jednostek związanych z procedurą badania sprawozdania finansowego przez biegłego rewidenta, może wystąpić różnica w stosunku do danych prezentowanych w niniejszej *Informacji*.

## **WSTĘP**

Zgodnie z art. 41 ust. 1 ustawy z dnia 5 czerwca 1998r. o samorządzie województwa (Dz.U. z 2013r., poz. 596 ze zm.), art. 267 ustawy z dnia 27 sierpnia 2009r. o finansach publicznych (Dz.U. z 2013r., poz. 885 ze zm.) Zarząd Województwa Wielkopolskiego przedkłada informację o stanie mienia Województwa Wielkopolskiego.

### ***Informacja o stanie mienia zawiera dane na dzień 31.12.2013r. z uwzględnieniem zmian w stanie i wartości tego mienia w okresie od dnia 01.01.2013r. do dnia 31.12.2013r.***

Są to dane:

- dotyczące przysługujących Samorządowi Województwa Wielkopolskiego praw własności,
- dotyczące innych niż własność praw majątkowych Województwa,
- o udziałach i akcjach w spółkach,
- o dochodach uzyskanych z tytułu prawa własności przez Województwo Wielkopolskie i innych praw majątkowych,
- inne informacje o zdarzeniach mających wpływ na stan mienia Województwa Wielkopolskiego.

Dane, które zawarto w *Informacji* występują w wartości brutto poszczególnych składników majątku, jak również w wartości netto z uwzględnieniem dokonanych umorzeń, które odzwierciedlają techniczne zużycie składników majątku.

Umorzenie majątku wyliczono zgodnie z obowiązującymi w tym zakresie przepisami prawa według stawek określonych ustawą z dnia 15 lutego 1992r. o podatku dochodowym od osób prawnych (Dz.U. z 2011r., poz. 397 ze zm.)

Na dzień 31.12.2013r. liczba wojewódzkich samorządowych jednostek organizacyjnych przedstawiała się następująco:

- ✓ 29 jednostek budżetowych,
- ✓ 20 instytucji kultury,
- ✓ 23 samodzielne publiczne zakłady opieki zdrowotnej,
- ✓ 6 samorządowych osób prawnych,
- ✓ 2 spółki prawa handlowego (100% udziałów).

Na dzień 31.12.2013r. Samorząd Województwa Wielkopolskiego posiada:

- ✓ akcje w 3 spółkach prawa handlowego,
- ✓ udziały w 5 spółkach prawa handlowego.

## **ROZDZIAŁ I**

# OGÓLNA CHARAKTERYSTYKA MIENIA WOJEWÓDZTWA WIELKOPOLSKIEGO

## 1. Wartość bilansowa aktywów trwałych i obrotowych mienia Województwa Wielkopolskiego

Dane w tabeli dotyczą łącznego mienia Województwa Wielkopolskiego, z tego: jednostek budżetowych, instytucji kultury, samodzielnych publicznych zakładów opieki zdrowotnej, samorządowych osób prawnych i spółek prawa handlowego z udziałem 100% Województwa Wielkopolskiego.

### 1.1 Jednostki budżetowe Województwa Wielkopolskiego

1. Wielkopolski Zarząd Melioracji i Urządzeń Wodnych w Poznaniu
2. Wielkopolski Zarząd Dróg Wojewódzkich w Poznaniu
3. Wielkopolskie Biuro Planowania Przestrzennego w Poznaniu
4. Urząd Marszałkowski Województwa Wielkopolskiego w Poznaniu
5. Młodzieżowy Ośrodek Wychowawczy w Cerekwicy
6. Zespół Szkół Ponadgimnazjalnych w Starej Łubiance
7. Wielkopolskie Samorządowe Centrum Kształcenia Zawodowego i Ustawicznego nr 1 w Poznaniu, w skład którego wchodzi:
  - Policealna Szkoła Służb Społecznych i Medycznych dla Dorosłych nr 1 w Poznaniu
  - Medyczne Studium Zawodowe w Poznaniu
8. Wielkopolskie Samorządowe Centrum Kształcenia Zawodowego i Ustawicznego nr 2 w Poznaniu, w skład którego wchodzi:
  - Policealna Szkoła Służb Społecznych i Medycznych dla Dorosłych nr 2 w Poznaniu
  - Medyczne Studium Zawodow

e im. PCK w Poznaniu

- Kolegium Pracowników Służb Społecznych w Poznaniu
9. Wielkopolskie Samorządowe Centrum Kształcenia Zawodowego i Ustawicznego w Gnieźnie, w skład którego wchodzi:
- Policealna Szkoła Służb Społecznych i Medycznych dla Dorosłych w Gnieźnie
  - Medyczne Studium Zawodowe w Gnieźnie
10. Wielkopolskie Samorządowe Centrum Kształcenia Zawodowego i Ustawicznego w Koninie, w skład którego wchodzi:
- Policealna Szkoła Służb Społecznych i Medycznych dla Dorosłych w Koninie
  - Zespół Szkół Medycznych im. Karola Marcinkowskiego w Koninie
11. Wielkopolskie Samorządowe Centrum Kształcenia Zawodowego i Ustawicznego w Ostrowie Wielkopolskim, w skład którego wchodzi:
- Policealna Szkoła Służb Społecznych i Medycznych dla Dorosłych w Ostrowie Wielkopolskim
  - Medyczne Studium Zawodowe w Ostrowie Wielkopolskim
12. Wielkopolskie Samorządowe Centrum Kształcenia Zawodowego i Ustawicznego w Rawiczu, w skład którego wchodzi:
- Policealna Szkoła Służb Społecznych i Medycznych dla Dorosłych w Rawiczu
  - Medyczne Studium Zawodowe w Rawiczu
13. Wielkopolskie Samorządowe Centrum Kształcenia Zawodowego i Ustawicznego w Złotowie, w skład którego wchodzi:
- Policealna Szkoła Służb Społecznych w Złotowie
  - Policealna Szkoła Służb Społecznych dla Dorosłych w Złotowie
  - Nauczycielskie Kolegium Języków Obcych w Złotowie
14. Nauczycielskie Kolegium Języków Obcych w Kaliszu
15. Nauczycielskie Kolegium Języków Obcych we Wrześni
16. Nauczycielskie Kolegium Języków Obcych w Starym Tomysłu
17. Centrum Doskonalenia Nauczycieli w Lesznie, w skład którego wchodzi:
- Ośrodek Doskonalenia Nauczycieli w Lesznie
  - Publiczna Biblioteka Pedagogiczna w Lesznie
18. Centrum Doskonalenia Nauczycieli w Pile, w skład którego wchodzi:
- Ośrodek Doskonalenia Nauczycieli w Pile
  - Publiczna Biblioteka

## Pedagogiczna w Pile

19. Ośrodek Doskonalenia Nauczycieli w Koninie, w skład którego wchodzi:

- Ośrodek Doskonalenia Nauczycieli w Koninie wraz z Ośrodkiem Szkoleniowym w Wąsoszach
- Publiczna Biblioteka Pedagogiczna w Koninie z filiami

20. Ośrodek Doskonalenia Nauczycieli w Kaliszu

21. Ośrodek Doskonalenia Nauczycieli w Poznaniu

22. Publiczna Biblioteka Pedagogiczna w Kaliszu

23. Publiczna Biblioteka Pedagogiczna w Poznaniu

24. Regionalny Ośrodek Polityki Społecznej w Poznaniu

25. Regionalne Centrum Profilaktyki Uzależnień dla Dzieci i Młodzieży w Rogoźnie

26. Wojewódzki Urząd Pracy w Poznaniu

27. Wielkopolski Zarząd Geodezji, Kartografii i Administrowania Mieniem w Poznaniu

28. Zespół Parków Krajobrazowych Województwa Wielkopolskiego w Poznaniu

29. Ośrodek Integracji Europejskiej w Rokosowie

W roku 2013 zlikwidowano Nauczycielskie Kolegium Języków Obcych w Lesznie – opis szczegółowy znajduje się na stronie 16.

## **1.2. Instytucje kultury**

1. Centrum Kultury i Sztuki w Kaliszu

2. Centrum Kultury i Sztuki w Koninie

3. Centrum Kultury i Sztuki w Lesznie

4. Muzeum Martyrologiczne w Żabikowie

5. Muzeum Narodowe Rolnictwa i Przemysłu Rolno - Spożywczego w Szreniawie

6. Muzeum Okręgowe Ziemi Kaliskiej w Kaliszu

7. Muzeum Okręgowe w Koninie

8. Muzeum Okręgowe w Lesznie

9. Muzeum Okręgowe im. St. Staszica w Pile
10. Muzeum Pierwszych Piastów na Lednicy
11. Muzeum Początków Państwa Polskiego w Gnieźnie
12. Muzeum Ziemiaństwa w Dobrzycy - Zespół Pałacowo Parkowy
13. Filharmonia Poznańska im. Tadeusza Szeligowskiego
14. Polski Teatr Tańca - Balet Poznański
15. Teatr im. Aleksandra Fredry w Gnieźnie
16. Teatr im. W. Bogusławskiego w Kaliszu
17. Teatr Nowy im. T. Łomnickiego w Poznaniu
18. Teatr Wielki im. St. Moniuszki w Poznaniu
19. Wojewódzka Biblioteka Publiczna i Centrum Animacji Kultury w Poznaniu
20. Instytucja Filmowa „Film-Art.” w Poznaniu

### **1.3. Samodzielne publiczne zakłady opieki zdrowotnej**

1. Ośrodek Profilaktyki i Epidemiologii Nowotworów im. Aliny Pienkowskiej w Poznaniu
2. Poznański Ośrodek Reumatologiczny w Śremie
3. Poznański Ośrodek Zdrowia Psychicznego w Poznaniu
4. Rejonowa Stacja Pogotowia Ratunkowego w Poznaniu
5. Specjalistyczny Zespół Opieki Zdrowotnej nad Matką i Dzieckiem w Poznaniu
6. Ośrodek Rehabilitacyjny dla Dzieci w Poznaniu - Kiekrzu
7. Centrum Rehabilitacji im. prof. Mieczysława Walczaka w Osiecznej
8. Szpital Rehabilitacyjno - Kardiologiczny w Kowanówku k. Obornik Wlkp.
9. Szpital Wojewódzki w Poznaniu
10. Wojewódzki  
Specjalistyczny

Zespół Zakładów Opieki Zdrowotnej Chorób Płuc  
i Gruźlicy w Wolicy k. Kalisza

11. Wielkopolskie Centrum Medycyny Pracy w Poznaniu
12. Wielkopolskie Centrum Onkologii im. Marii Skłodowskiej – Curie w Poznaniu
13. Wielkopolskie Centrum Pulmonologii i Torakochirurgii im. Eugenii i Janusza Zeylandów w Poznaniu
14. Wojewódzka Stacja Pogotowia Ratunkowego w Koninie
15. Wojewódzki Szpital Neuropsychiatryczny im. Oskara Bielawskiego w Kościanie
16. Wojewódzki Szpital dla Nerwowo i Psychiczenie Chorych „Dziekanka” w Gnieźnie
17. Wojewódzki Szpital Zespolony w Koninie
18. Wojewódzki Szpital Zespolony im. Ludwika Perzyny w Kaliszu
19. Wojewódzki Szpital Zespolony w Lesznie
20. Wojewódzki Zakład Opieki Psychiatrycznej w Sokołówce
21. Zakład Leczenia Uzależnień w Charcicach
22. Zakład Opiekuńczo - Leczniczy w Poznaniu
23. Zakład Pielęgnacyjno - Opiekuńczy w Śremie

#### **1.4. Samorządowe osoby prawne**

1. Wojewódzki Ośrodek Ruchu Drogowego w Kaliszu
2. Wojewódzki Ośrodek Ruchu Drogowego w Koninie
3. Wojewódzki Ośrodek Ruchu Drogowego w Lesznie
4. Wojewódzki Ośrodek Ruchu Drogowego w Pile
5. Wojewódzki  
Ośrodek Ruchu

Drogowego w Poznaniu

6. Wielkopolski Ośrodek Doradztwa Rolniczego w Poznaniu

### **1.5. Spółki prawa handlowego z udziałem 100% Województwa Wielkopolskiego**

1. Koleje Wielkopolskie Sp. z o.o.
2. Szpitale Wielkopolski Sp. z o.o.

Ewidencja składników majątku Województwa Wielkopolskiego prowadzona jest według Klasyfikacji Środków Trwałych stanowiącej załącznik do rozporządzenia Rady Ministrów (Dz. U. 2010 nr 242, poz.1622).

Odpisów umorzeniowych dokonuje się na koniec roku obrotowego jednorazowo za okres całego roku budżetowego przy zastosowaniu stawek amortyzacyjnych określonych w przepisach o podatku dochodowym od osób prawnych.

### **2. Nieruchomości gruntowe bez wyceny**

Na stanie mienia Województwa Wielkopolskiego znajdują się nieruchomości, które nie posiadają wyceny. Zostały one przekazane Województwu decyzjami komunalizacyjnymi Wojewody Wielkopolskiego bez określenia wartości przekazywanego mienia, związanymi z:

- ✓ wejściem w życie zapisów ustawy z dnia 29.07.2005r. o zmianie niektórych ustaw w związku ze zmianami w podziale zadań i kompetencji administracji terenowej, zgodnie z którą Województwo nabywa mienie Skarbu Państwa niezbędne do wykonywania zadań przekazanych powyższą ustawą,
- ✓ nabywaniem nieruchomości w drodze administracyjnej w oparciu o zapisy:
  1. art. 60 ustawy z dnia 13.10.1998r. Przepisy wprowadzające ustawy reformujące

- administrację publiczną,
2. art. 73 ww. ustawy,
  3. art. 49 ustawy z dnia 5.06.1998r. o samorządzie województwa,
  4. art. 98 ust. 1 ustawy z dnia 21.08.1997r. o gospodarce nieruchomościami,
  5. ustawy z dnia 10.04.2003r. o szczególnych zasadach przygotowania i realizacji inwestycji w zakresie dróg publicznych,
  6. ustawy z dnia 8.07.2010r. o szczególnych zasadach przygotowania do realizacji inwestycji w zakresie budowli przeciwpowodziowych.

Dla tych nieruchomości prowadzona jest ewidencja ilościowa z zachowaniem oznaczenia geodezyjnego. W przypadku przeprowadzenia wyceny, wartość tych nieruchomości zostaje ujęta w ewidencji bilansowej.

W ewidencji pozabilansowej na dzień 31.12.2013r. pozostały grunty, dla których nie udało się ustalić średniej ceny za 1 m<sup>2</sup> obowiązującej w gminie oraz grunty, dla których nie jest znana aktualnie dokładna powierzchnia w m<sup>2</sup>.

Ogółem powierzchnia nieruchomości gruntowych stanowiących własność Województwa na dzień 31.12.2013r. wynosi 36 258 019 m<sup>2</sup>, w tym powierzchnia gruntów bez wyceny to 1 956 810 m<sup>2</sup>, co stanowi 5,4 % całkowitej powierzchni gruntów, w tym:

- powierzchnia gruntów przeznaczonych pod drogi to 556 607 m<sup>2</sup>,
- powierzchnia gruntów zajmowanych przez jednostki podległe Departamentowi Edukacji i Nauki to 78 165 m<sup>2</sup>,
- powierzchnia gruntów zajmowanych przez jednostki podległe Departamentowi Kultury to 3 588 m<sup>2</sup>,
- powierzchnia gruntów zajmowanych przez jednostki podległe Departamentowi Rolnictwa i Rozwoju Wsi to 1 112 409 m<sup>2</sup>,
- powierzchnia gruntów zajmowanych przez jednostki podległe Departamentowi Środowiska to 128 531 m<sup>2</sup>,
- powierzchnia gruntów zajmowanych przez jednostki podległe Departamentowi Administracyjnemu to 11 655 m<sup>2</sup>,
- powierzchnia gruntów zajmowanych przez pozostałe jednostki to 65 855 m<sup>2</sup>.

### **3. Majątek jednostek przekształcanych, zlikwidowanych, będących w likwidacji, bądź w upadłości**

W omawianym okresie podjęto następujące Uchwały i Zarządzenia w sprawie:

1. przekształcenia:

- Uchwała Nr 4036/2013 Zarządu Województwa Wielkopolskiego z dnia 14 listopada 2013r. w sprawie przyjęcia aktu przekształcenia samodzielnego publicznego zakładu opieki zdrowotnej Ośrodka Profilaktyki i Epidemiologii Nowotworów im. Aliny Pienkowskiej w Poznaniu w spółkę z ograniczoną odpowiedzialnością działającą pod firmą „Ośrodek Profilaktyki i Epidemiologii Nowotworów im. Aliny Pienkowskiej spółka z ograniczoną odpowiedzialnością” zmienioną uchwałą na 4162/2013 z dnia 12 grudnia 2013r. 16 grudnia 2013r. został podpisany akt przekształcenia samodzielnego publicznego zakładu opieki zdrowotnej w spółkę z ograniczoną odpowiedzialnością. Przekształcenie nastąpiło w styczniu 2014r..
- Uchwała Nr 4083/2013 Zarządu Województwa Wielkopolskiego z dnia 21 listopada 2013r. w sprawie przyjęcia aktu przekształcenia samodzielnego publicznego zakładu opieki zdrowotnej Wojewódzkiej Stacji Pogotowia Ratunkowego w Koninie w spółkę z ograniczoną odpowiedzialnością działającą pod firmą „Wielkopolskie Centrum Ratownictwa Medycznego spółka z ograniczoną odpowiedzialnością”. Przekształcenie nastąpiło w lutym 2014r.
- Uchwała Nr XXX/704/13 Sejmiku Województwa Wielkopolskiego z dnia 24 czerwca 2013r. w sprawie podziału Muzeum Okręgowego w Koninie poprzez wyłączenie z Muzeum Okręgowego w Koninie Oddziału Muzeum byłego niemieckiego Obozu Zagłady Kulmhof w Chełmnie nad Nerem celem włączenia do Muzeum Martyrologicznego w Żabikowie z dniem 1 lipca 2013r.

2. likwidacji:

- Zgodnie z Rozporządzeniem Ministra Nauki i Szkolnictwa Wyższego z 16 września 2013r. Nauczycielskie Kolegium Języków Obcych w Lesznie zostało włączone z dniem 1 października 2013r. w struktury Państwowej Wyższej Szkoły Zawodowej im. Jana Amosa Komeńskiego w Lesznie.

Uchwała Sejmiku Województwa Wielkopolskiego Nr XXXV/694/13 z 24 czerwca 2013r. w sprawie udzielenia zgodny na dokonanie darowizny udziału we współwłasności nieruchomości na rzecz Państwowej Wyższej Szkoły Zawodowej im. Jana Amosa Komeńskiego w Lesznie oraz § 2 ust. 3 Porozumienia w sprawie włączenia

Nauczycielski

ego Kolegium Języków Obcych w Lesznie do Państwowej Wyższej Szkoły Zawodowej im. Jana Amosa Komeńskiego w Lesznie z 17 maja 2013r.

- Decyzją nr DG-V.7741.1.97.2013 z 10 października 2013r. Zarządu Województwa Wielkopolskiego nastąpiła likwidacja Ośrodka Szkoleniowego w Wąsoszach wchodzącego w skład Centrum Doskonalenia Nauczycieli w Koninie i wygaszono prawo trwałego zarządu przysługujące ww. jednostce do nieruchomości.

Ponadto wykonano:

- Uchwałę nr XXVIII/529/12 Sejmiku Województwa Wielkopolskiego z dnia 26 listopada 2012r. w sprawie połączenia Wojewódzkiego Szpitala Zespolonego w Kaliszu i Pogotowia Ratunkowego w Kaliszu. Dzień połączenia jednostek ustalono na 1 marca 2013r. – jest to jednocześnie dzień przeniesienia całego mienia Pogotowia Ratunkowego w Kaliszu (przejmowany) na Wojewódzki Szpital Zespolony im. Ludwika Perzyny w Kaliszu (przejmujący).
- Uchwałę nr XXVIII/528/12 Sejmiku Województwa Wielkopolskiego z dnia 26 listopada 2012r. w sprawie połączenia Wielkopolskiego Centrum Pulmunologii i Torakochirurgii im. Eugenii i Janusza Zeylandów w Poznaniu oraz Wielkopolskiego Specjalistycznego Szpitala Chorób Płuc i Gruźlicy im. Władysława Biegańskiego w Chodzieży. Dzień połączenia Jednostek ustalono na 1 marca 2013r. – jest to jednocześnie dzień przeniesienia całego mienia Wielkopolskiego Specjalistycznego Szpitala Chorób i Płuc im. Władysława Biegańskiego w Chodzieży (przejmowany) na Wielkopolskie Centrum Pulmunologii i Torakochirurgii im. Eugenii i Janusza Zeylandów w Poznaniu (przejmujący).

#### **4. Spółki prawa handlowego z udziałem Województwa Wielkopolskiego**

Obecnie wg stanu na 31.12.2013r. Województwo Wielkopolskie posiada akcje i udziały w następujących spółkach:

##### **Spółki akcyjne:**

- Agencja Rozwoju Regionalnego S.A. w Koninie
- Fundusz Rozwoju i Promocji Województwa Wielkopolskiego S.A.
- Wielkopolska Sieć

Szerokopasmowa S.A.

**Spółki z ograniczoną odpowiedzialnością:**

- Wielkopolska Agencja Rozwoju Przedsiębiorczości Sp. z o.o.
- Centrum Wyszukolenia Jeździeckiego Hipodrom Wola Sp. z o.o.
- Port Lotniczy Poznań - Ławica Sp. z o.o.
- PKP Przewozy Regionalne Sp. z o. o.
- Wielkopolska Agencja Zarządzania Energią Sp. z o.o.
- Koleje Wielkopolskie Sp. z o.o.
- Szpitale Wielkopolski Sp. z o.o.

**Charakterystyka działalności Spółek z udziałem Województwa Wielkopolskiego:**

- ✓ *Agencja Rozwoju Regionalnego S.A. w Koninie* – działa na rzecz podniesienia konkurencyjności samorządów i przedsiębiorstw głównie w subregionie konińskim w aspekcie integracji z Unią Europejską. Są to przede wszystkim usługi doradcze, szkolenia dla małych i średnich przedsiębiorstw, organizowanie seminariów i konferencji o tematyce istotnej dla rozwoju regionalnego i lokalnego
- ✓ *Fundusz Rozwoju i Promocji Województwa Wielkopolskiego S.A w Poznaniu* – w zakresie działań Spółki jest między innymi udzielanie poręczeń kredytów dla małych i średnich przedsiębiorstw. Pozostałe zadania to: kursy, szkolenia, poradnictwo ekonomiczne dla małych i średnich przedsiębiorstw, promocja gospodarcza Województwa Wielkopolskiego itp.
- ✓ *Wielkopolska Sieć Szerokopasmowa S.A.* – została powołana przez Sejmik Województwa Wielkopolskiego w celu zapewnienia powszechnego, szybkiego i bezpiecznego dostępu do wiedzy, usług elektronicznych

oraz informacji oferowanych poprzez Internet w szczególności na obszarach wiejskich i w małych miastach dla obywateli, przedsiębiorców oraz jednostek publicznych na terenie Województwa Wielkopolskiego. Województwo Wielkopolskie stało się akcjonariuszem WSS S.A. od 01.12.2009r.

*\* 02.12.2013r. nastąpiło podwyższenie kapitału w Spółce o 1 353 000,00 zł, do 31.12.2013r. nie nastąpiła rejestracja wyżej wymienionego podwyższenia w Krajowym Rejestrze Sądowym. Rejestracja została dokonana w styczniu 2014r.*

✓ *Wielkopolska Agencja Rozwoju Przedsiębiorczości Sp. z o. o.* – udziela pożyczek małym przedsiębiorcom, prowadzi szkolenia, kursy i inne formy edukacji ekonomicznej. Zajmuje się również promocją eksportu, organizacją współpracy przedsiębiorstw Wielkopolski z partnerami zagranicznymi. Od dnia 3 września 2008r. WARP Sp. z o. o. pełni funkcję Regionalnej Instytucji Finansującej dla Województwa Wielkopolskiego

✓ *Centrum Wyszukolenia Jeździeckiego Hipodrom Wola Sp. z o. o.* – przedmiotem działalności statutowej jest między innymi: działalność usługowa związana z chowem i hodowlą zwierząt, produkcja pasz dla zwierząt gospodarskich, obsługa i naprawa pojazdów mechanicznych, sprzedaż hurtowa zwierząt, hotele i motele z restauracjami, pola kempingowe, wynajem nieruchomości, maszyn i urządzeń, prace badawczo-rozwojowe w dziedzinie nauk biologicznych i środowiska naturalnego, pozostała działalność rekreacyjna, działalność związana ze sportem. Kompleks gruntów, obiektów i urządzeń Hipodromu trwale wpisuje się w system infrastruktury turystycznej, sportowo-rekreacyjnej i edukacyjnej regionu

*\*\* 09.12.2013r. nastąpiło podwyższenie kapitału w Spółce o 700 000,00 zł, do 31.12.2013r. oraz do dnia sporządzenia niniejszej Informacji nie nastąpiła rejestracja wyżej wymienionego podwyższenia w Krajowym Rejestrze Sądowym.*

✓ *Port Lotniczy Poznań - Ławica Sp. z o. o.* – zakres działalności obejmuje obsługę lotniczego ruchu pasażerskiego i towarowego, w tym międzynarodowego lotniczego przejścia granicznego na terenie Portu, a także administrowanie i zarząd oddanymi Spółce nieruchomościami. W dniu 22 lipca 2005r. Województwo Wielkopolskie zawarło Porozumienie z Portem Lotniczym Poznań – Ławica Sp. z o.o. Uzasadnieniem jest konieczność prowadzenia rozszerzonych działań promocyjnych i marketingowych z wykorzystaniem

atutów i walorów Województwa przez Poznań – Ławicę. Głównym celem działań promocyjnych i marketingowych jest zwiększenie ilości bezpośrednich połączeń lotniczych w kraju i za granicą, pozyskanie i zwiększanie ilości tzw. tanich połączeń lotniczych, zwiększenie ilości pasażerów, a także konsekwentne budowanie wizerunku Poznania – Ławicy jako międzynarodowego lotniska, zorientowanego na potrzeby biznesu i turystyki i skutecznie wspomagającego rozwój gospodarczy Wielkopolski

- ✓ *PKP Przewozy Regionalne Sp. z o. o.* – jest największym w Polsce przewoźnikiem kolejowym wykonującym przewozy pasażerskie w ramach obowiązku służby publicznej. Prowadzą przewozy regionalne pociągami osobowymi, przewozy międzynarodowe w ruchu przygranicznym, przewozy pociągami na indywidualne zamówienia, obsługę transportową imprez i uroczystości o charakterze masowym, współpracę z innymi przewoźnikami w zakresie wzajemnej sprzedaży biletów, bieżącej informacji pasażerów i obsługi technicznej taboru
  
- ✓ *Wielkopolska Agencja Zarządzania Energią Sp. z o.o.* - Wielkopolska Agencja Zarządzania Energią Sp. z o.o. została powołana 30 października 2009r. do realizacji zadań własnych Samorządu Województwa w zakresie efektywności energetycznej i odnawialnych źródeł energii w Wielkopolsce. Główne zadania WAZE wynikające z projektu to koordynacja zagadnień związanych z energetyką oraz efektywnością energetyczną w województwie oraz ujednoczenie rozproszonych działań poszczególnych podmiotów w tym zakresie. Istotnym elementem działania spółki jest edukacja w celu podniesienia świadomości społeczeństwa w zakresie racjonalnego wykorzystania zasobów energetycznych. Celem tych wszystkich działań jest realizacja zapisów dwóch najważniejszych dyrektyw unijnych określających docelowe wskaźniki w zakresie efektywności energetycznej i odnawialnych źródeł energii w bilansie energetycznym kraju
  
- ✓ *Koleje Wielkopolskie Sp. z o.o.* - spółka powstała 28.09.2009r., jej zadaniem jest wykonywanie kolejowych przewozów pasażerskich na terenie Województwa Wielkopolskiego,  
które będą na

początek uzupełniały ofertę Przewozów Regionalnych

- ✓ *Szpital Wielkopolski Sp. z o.o.* - przedmiotem działalności jest wykonywanie zadań inwestora zastępczego dla zakładów opieki zdrowotnej, przygotowanie oraz realizacja inwestycji polegającej na budowie nowego szpitala, a po jej zakończeniu wyposażenie i utrzymanie oraz użytkowanie wybudowanych obiektów oraz reprezentowanie zakładów opieki zdrowotnej w negocjacjach zakupowych i innych postępowaniach o charakterze gospodarczym w celu wsparcia efektywności wydatkowania środków przez te zakłady opieki zdrowotnej

**\*\*\* 20.12.2013r. nastąpiło podwyższenie kapitału w Spółce o 800 000,00 zł, do 31.12.2013r. oraz do dnia sporządzenia niniejszej Informacji nie nastąpiła rejestracja wyżej wymienionego podwyższenia w Krajowym Rejestrze Sądowym.**

#### **Wartość udziałów / akcji Województwa Wielkopolskiego na dzień 31.12.2013r.**

Lp.	Nazwa Spółki	Stan na dzień 31.12.2012r.	Wniesiony kapitał w okresie 01.01.2013r.- 31.12.2013r.	Sprzedż / likwidacja akcji/udziałów w okresie 01.01.2013r. - 31.12.2013r.	Stan na dzień 31.12.2013r.	Przeznaczenie zysku wg Statutu lub Umowy Spółki
1	2	3	4	5	6	7
1	Agencja Rozwoju Regionalnego S.A. w Koninie	897 000,00	-	-	897 000,00	75% zysku na kapitał zapasowy i 25% na kapitał rezerwowy
2	Fundusz Rozwoju i Promocji Województwa Wielkopolskiego S.A.	8 100 000,00	-	-	8 100 000,00	cały zysk przeznaczany się na kapitał zapasowy
3	Wielkopolska Sieć Szerokopasmowa S.A.	3 658 000,00	* 1 353 000,00	-	3 658 000,00	stratę pokrywa się z przyszłych zysków w latach następnych
4	Wielkopolska Agencja Rozwoju Przedsiębiorczości Sp. z o.o.	10 450 000,00	-	-	10 450 000,00	cały zysk przeznaczany się na cele statutowe

5	Centrum Wyszkożenia Jeździeckiego Hipodrom Wola Sp. z o.o.	17 297 000,00	** 700 000,00	-	17 297 000,00	stratę pokrywa się z przyszłych zysków w latach następnych
6	Port Lotniczy Poznań - Ławica Sp. z o.o.	69 723 000,00	-	-	69 723 000,00	stratę pokrywa się z przyszłych zysków w latach następnych
7	PKP Przewozy Regionalne Sp. z o.o.	149 439 000,00	-	-	149 439 000,00	każdorazowo określa Zgromadzenie Wspólników (§ 32 Umowy Spółki)
8	Wielkopolska Agencja Zarządzania Energią Sp. z o.o.	1 252 000,00	-	-	2 002 000,00	pokrycie strat: umorzenie udziałów, zyski w latach następnych
9	Koleje Wielkopolskie Sp. z o.o.	10 000 000,00	-	-	12 000 000,00	na działalność statutową Spółki
10	Szpital Wielkopolski Sp. z o.o.	3 200 000,00	*** 800 000,00	-	3 200 000,00	stratę pokrywa się z przyszłych zysków w latach następnych
<b>wartość udziałów / akcji Województwa</b>		<b>274 016 000,00</b>	<b>2 853 000,00</b>	<b>0,00</b>	<b>276 766 000,00</b>	

Wyniki finansowe osiągnięte w 2012r. przez przedmiotowe Spółki prezentuje poniższa tabela w porównania do 2011r..

#### Wyniki finansowe Spółek w latach 2011 i 2012 (w tys. zł)

Lp.	Nazwa Spółki	Zysk/ Strata na koniec roku obrotowego 2011	Zysk/ Strata na koniec roku obrotowego 2012
1.	Agencja Rozwoju Regionalnego S.A. w Koninie	214	69
2.	Wielkopolska Agencja Rozwoju Przedsiębiorczości Sp. z o.o. w Poznaniu	430	338
3.	Port Lotniczy Poznań-Ławica Sp. z o.o.	2410	1 989
4.	Fundusz Rozwoju i Promocji Województwa Wielkopolskiego S.A.	272	687

Lp.	Nazwa Spółki	Zysk/ Strata na koniec roku obrotowego 2011	Zysk/ Strata na koniec roku obrotowego 2012
5.	Centrum Wyszkolenia Jeździeckiego Hipodrom Wola Sp. z o.o.	-497	- 1 205
6.	Koleje Wielkopolskie Sp. z o.o.	-2 176	- 3 233
7.	Wielkopolska Agencja Zarządzania Energią Sp. z o.o.	-215	- 843
8.	Wielkopolska Sieć Szerokopasmowa S.A.	- 1 265	- 1 873
9.	PKP Przewozy Regionalne Sp. z o.o.	-52 706	- 44 337
10.	Szpital Wielkopolski Sp. z o.o.	-377	- 748

Jak wynika z powyższego zestawienia, rok sprawozdawczy 2012 ujemnym wynikiem finansowym zakończyły następujące spółki:

- o Centrum Wyszkolenia Jeździeckiego „Hipodrom Wola” Sp. z o.o.
- o Koleje Wielkopolskie Sp. z o.o.
- o Wielkopolska Agencja Zarządzania Energią Sp. z o.o.
- o Wielkopolska Sieć Szerokopasmowa S.A.
- o PKP Przewozy Regionalne Sp. z o.o.
- o Szpital Wielkopolski Sp. z o.o.

Pozostałe cztery Spółki osiągnęły zyski.

**Wielkość procentową posiadanych przez Województwo Wielkopolski udziałów / akcji na dzień 31.12.2013r. przedstawiono poniżej:**

Lp.	Nazwa Spółki	Wielkość udziałów/akcji Województwa (%)	Wielkość udziałów/ akcji pozostałych udziałowców (%)
1	2	3	4
1	Agencja Rozwoju Regionalnego S.A. w Koninie	83,06	16,94

2	Fundusz Rozwoju i Promocji Województwa Wielkopolskiego S.A. w Poznaniu	60,67	39,33
3	Wielkopolska Sieć Szerokopasmowa S.A.	60,38	39,62
4	Wielkopolska Agencja Rozwoju Przedsiębiorczości Sp. z o.o. w Poznaniu	95,43	4,57
5	Centrum Wyszkozenia Jeździeckiego Hipodrom-Wola Sp. z o.o. w Poznaniu	99,29	0,71
6	Port Lotniczy Poznań – Ławica Sp. z o.o.	24,01	75,99
7	PKP Przewozy Regionalne Sp. z o.o.	9,70	90,30
8	Wielkopolska Agencja Zarządzania Energią Sp. z o.o.	94,43	5,57
9	Koleje Wielkopolskie Sp. z o.o.	100,00	-
10	Szpital Wielkopolski Sp. z o.o.	100,00	-

## **ROZDZIAŁ II**

# **GOSPODAROWANIE MIENIEM WOJEWÓDZTWA WIELKOPOLSKIEGO**

### **1. Sprzedaż nieruchomości Województwa Wielkopolskiego**

Nieruchomości stanowiące własność Województwa Wielkopolskiego sprzedawane są w oparciu o ustawę z dnia 21 sierpnia 1997r. o gospodarce nieruchomościami, uchwałę nr XX/296/2000

Sejmiku

Województwa Wielkopolskiego z dnia 31 stycznia 2000r. w sprawie zasad nabywania, zbywania i obciążania nieruchomości oraz ich wydzierżawiania lub wynajmowania na okres dłuższy niż 3 lata oraz uchwałę nr XXXIV/512/2001 Sejmiku Województwa Wielkopolskiego z dnia 26 marca 2001r. w sprawie określenia zasad sprzedaży lokali mieszkalnych stanowiących własność Województwa Wielkopolskiego.

Zbycie nieruchomości dokonywane jest w trybie bezprzetargowym (np. na rzecz jednostek samorządu terytorialnego, najemców lokali mieszkalnych, na cele publiczne, itp.), w trybie przetargowym (głównie w drodze przetargów ustnych nieograniczonych lub rokowań), bądź nieodpłatnie w drodze darowizny na cele publiczne. Zbycie nieruchomości w okresie od 1 stycznia 2013r. do 31 grudnia 2013r. obrazuje tabela poniżej.

Przy sprzedaży mieszkań na rzecz najemców uwzględnia się w cenie zbycia bonifikatę, obliczaną w oparciu o liczbę lat najmu. Maksymalny upust w cenie wynosi 90%, a nabywca lokalu mieszkalnego nie może posiadać zaległości z tytułu korzystania z mieszkania i musi najmować dany lokal co najmniej przez rok. W omawianym okresie zbyto cztery lokale mieszkalne, dla których przy cenie zbycia uwzględniono bonifikatę.

Sprzedaż w trybie bezprzetargowym może być dokonywana w systemie ratalnym, z możliwością rozłożenia płatności należności do 10 lat, najczęściej przy ratach rocznych płatnych do końca I kwartału każdego roku. W omawianym okresie w trybie bezprzetargowym z rozłożeniem ceny na raty nie zbyto prawa własności żadnej nieruchomości.

Ponadto, na raty można również rozkładać cenę sprzedaży nieruchomości zbywanych w trybie rokowań. W roku 2013 nie dokonano w tym trybie, z uwzględnieniem rozłożenia ceny na raty, sprzedaży żadnej nieruchomości.

W wyniku przeprowadzonych od 1 stycznia 2013r. do 31 grudnia 2013r. przetargów i rokowań na zbycie nieruchomości, wyłoniono nowonabywców nieruchomości: lokalu mieszkalnego w Lesznie przy ul. Sygietyńskiego 38.

#### **Sprzedaż nieruchomości od 1 stycznia 2013r. do 31 grudnia 2013r.**

<b>Lp.</b>	<b>Położenie nieruchomości</b>	<b>Nabywca</b>	<b>Cena</b>	<b>Uwagi</b>
<b>TRYB BEZPRZETARGOWY</b>				
1.	Patrzyków ul. Wodna 6 m. 1	osoba fizyczna	7 529,00 zł (90% bonifikaty)	lokal mieszkalny na rzecz najemcy
2.	Patrzyków ul. Wodna 6 m.3	osoba fizyczna	4 051,00 zł (90% bonifikaty)	lokal mieszkalny na rzecz najemcy

3.	Kowanówko ul. Sanatoryjna 34 m. 8	osoba fizyczna	4 490,30 zł (90% bonifikaty)	lokal mieszkalny na rzecz najemcy
4.	Romanowo Dolne 18 m. 8	osoba fizyczna	5 300,00 zł (90% bonifikaty)	lokal mieszkalny na rzecz najemcy
<b>TRYB PRZETARGOWY – przetargi i rokowania</b>				
1.	Konin ul. Okólna	A&M Manuszak Artur Manuszak Marta Manuszak S.C. z siedzibą w Koninie	355 174,80 zł (288 760,00 zł + VAT 23%)	nieruchomość niezabudowana (przetarg odbył się w 2012 r., podpisanie aktu notarialnego nastąpiło w 2013 r.)
2.	Leszno ul. Sygietyńskiego 38 m. 202	M&B Mario Goszczyński z siedzibą w Rydzynie	41 800,00 zł	Lokal mieszkalny
<b>DAROWIZNA</b>				
1.	Grodzisk Wielkopolski	Gmina Grodzisk Wielkopolski	-	zwrot części nieruchomości niewykorzystanej na cel określony w akcie darowizny
2.	Wągrowiec	Gmina Miejska Wągrowiec	-	działki stanowiące drogi gminne (zmiana kategorii drogi z wojewódzkiej na gminną)
3.	Konin ul. Kardynała Stefana Wyszyńskiego 1 Turek Plac Sienkiewicza 9 Koło ul. Ks. Stanisława Poniatowskiego 25	SP ZOZ Wojewódzka Stacja Pogotowia Ratunkowego w Koninie	-	przekazanie nieruchomości w wyniku planowanego przekształcenia SP ZOZ w spółkę z o.o., na cel publiczny – funkcjonowanie publicznych obiektów ochrony zdrowia
4.	Poznań ul. Kazimierza Wielkiego 24/26	SP ZOZ Ośrodek Profilaktyki i Epidemiologii Nowotworów im. Aliny Pienkowskiej w Poznaniu	-	przekazanie nieruchomości w wyniku planowanego przekształcenia SP ZOZ w spółkę z o.o., na cel publiczny – funkcjonowanie publicznych obiektów ochrony zdrowia
5.	Leszno ul. Kościuszki 5	Państwowa Wyższa Szkoła Zawodowa im. Jana Amosa Komeńskiego w Lesznie	-	przekazanie udziału w nieruchomości zabudowanej w wyniku włączenia Nauczycielskiego Kolegium Języków Obcych w Lesznie w struktury Państwowej wyższej Szkoły Zawodowej im. Jana Amosa Komeńskiego w Lesznie

6.	Sokołówka Murowaniec	SP ZOZ Wojewódzki Zakład Opieki Psychiatrycznej w Sokołówce	-	przekazanie nieruchomości w wyniku planowanego przekształcenia SP ZOZ w spółkę z o.o., na cel publiczny – funkcjonowanie publicznych obiektów ochrony zdrowia
----	-------------------------	---	---	---

## 2. Nieruchomości gruntowe oddane w użytkowanie wieczyste oraz trwałe zarząd

Jedną z form korzystania z nieruchomości, zgodnie z art. 43 ustawy z dnia 21 sierpnia 1997r. o gospodarce nieruchomościami jest trwałe zarząd ustanawiany decyzją administracyjną. To ograniczone prawo rzeczowe przysługuje jedynie samorządowym jednostkom organizacyjnym bez osobowości prawnej, a więc np. jednostkom budżetowym. Wśród ww. jednostek znajdują się m.in. jednostki edukacyjne, tj. centra kształcenia zawodowego i ustawicznego, publiczne biblioteki pedagogiczne, centra doskonalenia nauczycieli, itp. Jednostki te, jako trwali zarządcy, korzystają z nieruchomości w celu prowadzenia ich zadań statutowych. Mogą – za zgodą Zarządu Województwa Wielkopolskiego – rozbudowywać obiekty budowlane posadowione na tych nieruchomościach, oddawać te nieruchomości lub ich części w najem, dzierżawę albo użyczenie. Jednocześnie, w oparciu o przepisy ustawy o systemie oświaty, jednostki te są zwolnione z uiszczania opłat rocznych z tytułu trwałego zarządu.

Innymi jednostkami władającymi nieruchomościami na zasadzie trwałego zarządu są: Wielkopolski Zarząd Melioracji i Urządzeń Wodnych w Poznaniu, Wielkopolski Zarząd Dróg Wojewódzkich w Poznaniu, Ośrodek Integracji Europejskiej w Rokosowie, Wielkopolski Zarząd Geodezji, Kartografii i Administrowania Mieniem w Poznaniu, Zespół Parków Krajobrazowych Województwa Wielkopolskiego w Poznaniu, Wojewódzki Urząd Pracy w Poznaniu. W większości, za korzystanie z nieruchomości, jednostki te uiszczają do 31 marca każdego roku opłatę za trwałe zarząd, ustaloną według stawki procentowej od ceny nieruchomości. W przypadku Wielkopolskiego Zarządu Dróg Wojewódzkich w Poznaniu wiele nieruchomości, w myśl art. 83 ust. 3 ustawy o gospodarce nieruchomościami, oddanych zostało w trwałe zarząd nieodpłatnie. Nieruchomości te stanowią drogi publiczne, a zgodnie z wyżej wymienionym przepisem nie pobiera się opłat rocznych za nieruchomości

oddane w trwałe zarząd pod drogi publiczne, parki, zieleńce, ogrody botaniczne, ogrody zoologiczne, parki narodowe i rezerваты przyrody.

Od 1 stycznia 2013r. do 31 grudnia 2013r. Zarząd Województwa Wielkopolskiego podjął 153 decyzje w sprawie ustanowienia prawa trwałego zarządu w tym 147 dla Wielkopolskiego Zarządu Dróg Wojewódzkich w Poznaniu, w stosunku do nieruchomości położonych w obrębie: Skórka, Sulmierzyce, Bukownica, Palaty, Ostrzeszów, Stara Kuźnica, Marszałki, Grabów Wójtostwo, Krotoszyn, Smoszew, Pogorzałki Wielkie, Koźmin, Mosina, Nojowo, Mierzyn-Drzewce, Puszcza, Bielsko, Zatom Stary, Strzelce, Wronki, Śmiłowo, Wróblewo, Bobulczyn, Dobrojewo, Wierzchocin, Grab, Szamotuły, Jędrzejewo, Maksymilianowo, Sepno, Lichnowo, Dębicz, Zielonagóra, Obrzycko, Przedborów, Mieczewo, Rogalin, Świątniki, Brudzewo, Obelzanki, Wojnowice, Sławica, Brzeźno, Skoki, Lechlin, Roszkowo, Przysieczyn, Łęgowo, Przysieka, Wiatrowo, Pniewy, Duszniki, Ćmachowo, Rejowiec, Morakowo, Czeszewo, Morakówko, Ostrzeszów Pustkowie, Rojów, Jasionna, Ołobok, Sławin, Środa Wielkopolska, Gostyczyna, Świeca, Margonin, Szamocin, Krajenka, Miasto Wysoka, Pobórka Mała, Charbowo, Leszcze, Daniszew, Babiak, Lubotyń, Luboniek, Domanin, Koło, Skobielice, Rzuchów, Mchowo, Chrustowo, Rybno, Bogusławice, Wrząca Wielka, Ruchenna, Chojny, Kościelec, Sobótka, Chełmno Wieś, Dąbie, Powiercie Wieś, Przybyłów, Powiercie Kolonia, Ozorzyn, Ozorzyn Gryglaki, Bierzwienna Długa, Kolonia, Kłodawa, Bierzwienna Długa Wieś, Rysiny, Słupeczka, Zalesie, Korzecznik, Tomaszew, Drzewce, Bierzwienna Krótka, Krzewata, Mostki Kolonia, Żurawiniec, Brdów, Tarnówka Wiesiołowska, Sobótka, Głębokie, Racot, Nochowo, Osiek nad Notecią, Sieraków, Skoki, Staniew, Borzęciczki, Huta, Topola Wielka, Tarchały Wielkie, Polanka, Damasławek, Imielinko, Działyń, Kiejsze, Podkiejsze, Chodzież, Pyzdry, Wierzbovice, Bugaj, Chocicza Mała, Grzymysławice, Kaczanowo, Bierzgiełek, Nowa Wieś Królewska, Opatówek, Szulec, Sierzchów, Rajsko, Pietrzyków, Koźminek, Dębsko, Nadziej, Strzałków, Małgów Kolonia, Małgów, Ostrów Kaliski, Świerczyna, Brzeziny, Zajączki, Jamnice, Piegonisko Pustkowie, Sobiesęki ABC, Trzebień, Biadaszki, Ostroróg, Sątopy, Bolewice, Pisarzowice, Mączniki, Kamola Las, Grabów nad Prosną, Kuźnica Bobrowska, Mikstat-Pustkowie, Paproć, Giżyce, Książenice, Bierzów, Mieścisko, Obora, Gniezno, Lipnica, Mikuszewo, Wojnowice, Jastrowie, Mąkoszyce, Kobyła Góra, Nądnia, Odolanów, Szklarka Myślniewska, Rakoniewice, Wielichowo, Błońsko, Klęka, Komorze, Chocicza, Pętkowo, Opatów, Łękno, Zaniemyśl, Rogalinek, Konojad, Nowe Jastrzębsko, Białcz, Międzychód, Nowiny Brdowskie, Kania, Przecław, Siernicze Małe,

Przyłęk, Chrośnica, Miroszka, Bukowiec. Pozostałe decyzje w sprawie ustanowienia prawa trwałego zarządu podjęte zostały: 1 dla Centrum Doskonalenia Nauczycieli w Pile w stosunku do nieruchomości położonej w Chodzieży ul. Jagiellońska 3, 1 dla Wielkopolskiego Samorządowego Centrum Kształcenia Zawodowego i Ustawicznego Nr 1 w Poznaniu w stosunku do nieruchomości położonej w Poznaniu ul. Szamarzewskiego 99, 1 dla Wielkopolskiego Samorządowego Centrum Kształcenia Zawodowego i Ustawicznego w Gnieźnie w stosunku do nieruchomości położonej w Gnieźnie ul. Mieszka I 27, 1 dla Wielkopolskiego Samorządowego Centrum Kształcenia Zawodowego i Ustawicznego w Koninie w stosunku do nieruchomości położonej w Koninie ul. Przemysłowa 4, 1 dla Wielkopolskiego Samorządowego Centrum Kształcenia Zawodowego i Ustawicznego w Złotowie w stosunku do nieruchomości położonej w Złotowie ul. Szkolna 3, 1 dla Wielkopolskiego Samorządowego Centrum Kształcenia Zawodowego i Ustawicznego Nr 2 w Poznaniu w stosunku do nieruchomości położonej w Poznaniu ul. Borówki 10 i ul. Mostowa 6.

W okresie tym podjęto 16 decyzji dotyczących wygaśnięcia prawa trwałego zarządu: 4 dla Wielkopolskiego Zarządu Dróg Wojewódzkich w Poznaniu, w stosunku do nieruchomości położonych w obrębie Grodzisk Wielkopolski, Dziwnów ul. Wybrzeże Kościuszkowskie 26, Zbrudzewo i Ołobok, 2 dla Wielkopolskiego Zarządu Geodezji Kartografii i Administrowania Mieniem w Poznaniu w stosunku do nieruchomości położonej w Koninie pl. Wolności 16 i w Poznaniu ul. Hawelańska 10, 1 dla Medycznego Studium Zawodowego w Poznaniu w stosunku do nieruchomości położonej w Poznaniu ul. Szamarzewskiego 99, 1 dla Medycznego Studium Zawodowego w Gnieźnie w stosunku do nieruchomości położonej w Gnieźnie ul. Mieszka I 27, 1 dla Medycznego Studium Zawodowego im. PCK w Poznaniu w stosunku do nieruchomości położonej w Poznaniu ul. Mostowa, 1 dla Zespołu Szkół Medycznych im. Karola Marcinkowskiego w Koninie w stosunku do nieruchomości położonej w Koninie ul. Przemysłowa 4, 1 dla Nauczycielskiego Kolegium Języków Obcych w Złotowie w stosunku do nieruchomości położonej w Złotowie ul. Szkolna 3, 1 dla Kolegium Pracowników Służb Społecznych w Poznaniu w stosunku do nieruchomości położonej w Poznaniu ul. Borówki 10, 1 dla Nauczycielskiego Kolegium Języków Obcych w Starym Tomysłu w stosunku do nieruchomości położonej w Nowym Tomysłu ul. Powstańców Wielkopolskich 1, 1 dla Nauczycielskiego Kolegium Języków Obcych w Lesznie w stosunku do nieruchomości położonej w Lesznie pl. Kościuszki 5, 2

dla Centrum Doskonalenia Nauczycieli w Koninie w stosunku do nieruchomości położonej w Wąsoszach pl. Kościuszki 5, w Koninie ul. Przemysłowa 7 i w Koninie ul. Sosnowa 14.

Część gruntów będących własnością Województwa Wielkopolskiego znajduje się w użytkowaniu wieczystym. Użytkownikami wieczystymi są głównie samorządowe jednostki prowadzące działalność kulturalną, tj. muzea, teatry, centra kultury i sztuki, a także samodzielne publiczne zakłady opieki zdrowotnej. Cechą charakterystyczną prawa użytkowania wieczystego jest własność budynków znajdujących się na działkach oraz uiszczanie opłat rocznych płatnych do 31 marca każdego roku na konto Województwa.

Wśród użytkowników wieczystych znajdują się również podmioty nie będące wojewódzkimi samorządowymi jednostkami organizacyjnymi, tj. osoby fizyczne bądź firmy, które nabyły to prawo w drodze kupna od tych jednostek, w szczególności od Instytucji Filmowej „Film-Art”, zlikwidowanego Obwodu Lecznictwa Kolejowego w Ostrowie Wlkp. i w Poznaniu oraz Wielkopolskiego Ośrodka Doradztwa Rolniczego w Poznaniu.

Zgodnie z przepisami ustawy o gospodarce nieruchomościami przystąpiono do 4 aktualizacji stawki procentowej opłaty rocznej z tytułu użytkowania wieczystego nieruchomości i wypowiedzenia dotychczasowej wysokości tej stawki w stosunku do osób fizycznych będących użytkownikami wieczystymi nieruchomości położonej w Poznaniu przy ul. Wierzbicice 36/38.

Na dzień 31.12.2013r. wartość księgowa nieruchomości gruntowych będących w użytkowaniu wieczystym jednostek podległych województwu wynosi 9 346 239,48 zł.

#### 1. Instytucje Kultury

L.p.	Użytkownik wieczysty	Nieruchomość	Działka	Wartość gruntu
1	Wojewódzka Biblioteka Publiczna i Centrum Animacji Kultury w Poznaniu	Łęczycza, ul. Północna 34	186/28	313 242,89
2	Muzeum Narodowe Rolnictwa i Przemysłu Rolno- Spożywczego w Szreniawie	Nowy Tomyśl	1320/1, 1320/3	76 043,46
		Rosnowo	21/1, 21/2, 21/4	840 100,00
		Uzarszewo	38/1, 41/2	292 400,00
3	Muzeum Ziemiaństwa w Dobrzycy- Zespół Pałacowo-Parkowy	Dobrzyca	975/13, 975/14, 975/21, 975/29, 975/30, 975/27, 976/1, 996/6, 996/7, 996/8, 994, 991/3, 995/4, 343/4, 343/9	682 555,28

4	Centrum Kultury i Sztuki w Kaliszu	Antonin, gm. Przygodzice	766, 765/2	91 300,00
		Kalisz, ul. Łazienna 6	15/10, 15/18, 15/19, 15/5	496 685,28
5	Muzeum Okręgowe w Pile	Piła, ul. Browarna 7	405/2, 405/3, 405/4	135 432,00
		Osiek, gm. Wyrzysk	810/3, 810/4, 810/5, 811/19, 811/20, 811/21, 811/23, 811/26, 811/27	66 891,00
6	Teatr Nowy w Poznaniu	Poznań, ul. Dąbrowskiego 5	111/1, 111/2	1 107 414,00
		Poznań, ul. Krasińskiego 8a	99/1, 99/2, 98/2, 103/2	377 202,00
7	Muzeum Okręgowe w Lesznie	Leszno, pl. Metziga 16	192/2, 192/1	39 000,00
		Leszno, ul. Narutowicza 31	48/2	101 260,00
8	Muzeum Martyrologiczne w Żabikowie	Żabikowo, gm. Luboń, ul. Niezłomnych	133/2, 141/2, 134, 135, 136, 146/1, 146/2	818 302,48
9	Teatr Wielki im. Stanisława Moniuszki w Poznaniu	Poznań, ul. Fredry 9	3	310 000,00
		Poznań, ul. Świętosławska 6	33	32 000,00
		Poznań, ul. Polska 116	36/29	110 000,00
10	Teatr im. Bogusławskiego w Kaliszu	Kalisz, ul. Teatralna 1	1/2	61 000,00
		Kalisz, ul. Szklarska	64	23 300,00
		Kalisz, Pl. Bogusławskiego	14	250 000,00

11	Muzeum Okręgowe Ziemi Kaliskiej w Kaliszu	Kalisz, ul. Kościuszki 12	75, 74/3	71 373,00
		Russów, gm. Żelazków	198/21	4 916,00
		Lewków, gm. Ostrów Wlkp.	276/6	108 324,00
		Kalisz ul. B. Pobożnego	2, 4, 10, 1, 9, 16/2, 16/3, 5, 6, 13/2, 13/3, 7, 8, 11	660 376,44
		Kalisz ul. Kolegialna 4 udział 41645/344740	15/14, 15/13	195 417,36
12	”Film- Art” Instytucja Filmowa w Poznaniu	Poznań, ul. Bułgarska 19/ ul. Ptasia	56/12, 56/6, 57/19, 57/21	528 858,30

13	Muzeum Pierwszych Piastów na Lednicy	Giecz, gm. Dominowo	36, 31/2, 33/2, 31/1, 33/1, 62, 163, 169	31 869,99
		Dzieskanowice, gm. Łubowo	8, 11, 54, 185, 211	26 690,00
		Rybitwy, Gm. Łubowo	18, 19	4 760,00
		Kiekrz, gm. Rokietnica	766/2, 766/3	9 700,00
<b>Razem</b>				<b>7 866 413,48</b>

## 2. Samodzielne publiczne zakłady opieki zdrowotnej

L.p.	Użytkownik wieczysty	Nieruchomość	Działka	Wartość gruntu
1	Wielkopolski Specjalistyczny Szpital Chorób Płuc i Gruźlicy w Chodzieży im. Wł. Biegańskiego	Chodzież, ul. Strzelecka 32	3834/1, 3834/2, 3834/3	746 956,00
2	Szpital Rehabilitacyjno-Kardiologiczny w Kowanówku	Miłowody k. Obornik, ul. Kolejowa	352/7, 129/8, 36, 352/9	613 270,00
<b>Razem</b>				<b>1 360 226,00</b>

## 3. Samorządowe osoby prawne

L.p.	Użytkownik wieczysty	Nieruchomość	Działka	Wartość gruntu
1	Wojewódzki Ośrodek Ruchu Drogowego w Koninie	Konin, ul. Zakładowa 4B	292/12	119 600,00
2	Wielkopolski Ośrodek Doradztwa Rolniczego w Poznaniu	Poznań udział WW 1/4	4/9, 2/6, 4/1, 4/12	wartość bez wyceny
		Leszno	14/20	
		Sielinko, gm. Opalenica	20/3, 20/5, 20/8, 20/12, 24/8, 59/13, 59/15	
		Marszew, gm. Pleszew	38/3, 39/3, 45/2, 45/4, 45/6	
		Gołaszyn, gm. Bojanowo	317/1	
<b>Razem</b>				<b>119 600,00</b>

## 3. Majątek oddany w najem, dzierżawę, użyczenie

Najem nieruchomości przez Województwo Wielkopolskie dokonywany jest na podstawie ustawy z dnia 21 sierpnia 1997r. o gospodarce nieruchomościami, uchwały nr VII/96/2003 Sejmiku Województwa Wielkopolskiego z dnia 24 kwietnia 2003r. w sprawie zasad wynajmowania lokali mieszkalnych pozostających w wojewódzkim zasobie nieruchomości lub dyspozycji wojewódzkich jednostek organizacyjnych nie posiadających osobowości prawnej, uchwały nr VII/95/2003 Sejmiku Województwa Wielkopolskiego z dnia 24 kwietnia 2003r. w sprawie zasad wynajmowania lokali mieszkalnych pozostających w dyspozycji wojewódzkich samorządowych osób

prawnych Województwa Wielkopolskiego oraz uchwały nr XIV/204/2011 Sejmiku Województwa Wielkopolskiego z dnia 26 września 2011r. w sprawie określenia zasad zbycia, wdzierżawienia lub wynajęcia, oddania w użytkowanie lub użyczenia majątku trwałego samodzielnych publicznych zakładów opieki zdrowotnej.

Zgodnie z ww. aktami prawnymi najmowane są:

- lokale mieszkalne w trybie bezprzetargowym na rzecz pracowników wojewódzkich samorządowych jednostek organizacyjnych lub pracowników Urzędu Marszałkowskiego – na czas nieokreślony,
- lokale mieszkalne w trybie przetargowym na rzecz osób trzecich – na czas nieokreślony,
- lokale użytkowe, nieruchomości w trybie bezprzetargowym – na okres do 3 lat,
- lokale użytkowe, nieruchomości w trybie przetargowym – na okres powyżej 3 lat,
- lokale użytkowe, nieruchomości w trybie przetargowym – na okres powyżej 3 lat.

Umowy zawierane mogą być bezpośrednio przez Województwo Wielkopolskie bądź przez wojewódzkie samorządowe jednostki organizacyjne.

W okresie będącym przedmiotem opracowania, Województwo Wielkopolskie zawarło 53 umowy dzierżawy na grunt rolny, zlokalizowany na terenie budowy przyszłego zbiornika retencyjnego Wielowieś Klasztorna, 1 umowę najmu lokalu mieszkalnego zlokalizowanego w Lesznie, oraz 3 umowy najmu na lokale użytkowe znajdujące się w Poznaniu i Jarocinie. Ponadto w 2013r. zawarto 3 umowy użyczenia na pomieszczenia znajdujące się w budynkach położonych w: Poznaniu, Kaliszu i Koninie.

W dniu 6 grudnia 2013r. w trybie przetargowym zawarto umowę najmu zabudowanej nieruchomości położonej w Gnieźnie, przy ul. Orzeszkowej 20, ze Stowarzyszeniem „RODZICE-DZIECIOM” w Gnieźnie. Nieruchomość ta dotychczas znajdowała się we władaniu Wojewódzkiego Szpitala dla Nerwowo i Psychicznie Chorych „Dziekanka”.

Jednocześnie podległe jednostki, które nie są właścicielami nieruchomości również zawierają umowy najmu bądź dzierżawy, z tym, że:

- w przypadku trwałych zarządców (jednostki nie posiadające osobowości prawnej) zawarcie umowy na okres do 3 lat, nie wymaga uzyskania zgody Zarządu Województwa Wielkopolskiego, zgoda Zarządu w formie uchwały jest niezbędna przy umowach podpisywanych na okres dłuższy niż 3 lata,
- w przypadku samodzielnych

h publicznych zakładów opieki zdrowotnej zawarcie umowy wymaga zgody Zarządu Województwa Wielkopolskiego, a wynajem nie może być konkurencyjny dla działalności wykonywanej przez zakład i nie może zmieniać dotychczasowego przeznaczenia wynajmowanej powierzchni,

- wynajem lokali mieszkalnych przez wojewódzkie samorządowe osoby prawne i wojewódzkie samorządowe jednostki organizacyjne nie posiadające osobowości prawnej wymaga zgody Zarządu Województwa Wielkopolskiego.

#### **4. Majątek przekazany w nieodpłatne użytkowanie, administrowanie, wspólnoty mieszkaniowe**

Województwu Wielkopolskiemu podlegają 23 samodzielne publiczne zakłady opieki zdrowotnej, wobec których Województwo posiada obowiązek wyposażania w nieruchomości, które są wykorzystywane przez te jednostki do realizacji zadań statutowych. Zgodnie z art. 54 ustawy z dnia 15 kwietnia 2011r. o działalności leczniczej, jedną z form przekazania samodzielnym publicznym zakładom opieki zdrowotnej nieruchomości, stanowiących jak i nie stanowiących funduszu założycielskiego jest nieodpłatne użytkowanie. Ustanowienie nieodpłatnego użytkowania wymaga sporządzenia aktu notarialnego i dokonania wpisu w księdze wieczystej.

W dniu 25 kwietnia 2013r. została podpisana umowa notarialna ustanowienia nieodpłatnego użytkowania na nieruchomości położonej w Charcicach gm. Chrzypsko Wielkie, na rzecz Zakładu Leczenia Uzależnień w Charcicach. W 2013r. trwała również procedura wyposażenia w nieodpłatne użytkowanie Wojewódzkiego Szpitala Zespolonego w Koninie oraz Wielkopolskiego Centrum Onkologii im. Marii Skłodowskiej-Curie w Poznaniu. Przewidywany termin podpisania umów notarialnych ustanawiających nieodpłatne użytkowanie na rzecz ww. zoz-ów to I półrocze 2014r.

W dniu 19 listopada 2013r. wygaszono prawo nieodpłatnego użytkowania na nieruchomości położonej w Kaliszu, przy ul. Nowy Świat 35. Przedmiotowa nieruchomość była użytkowana przez Pogotowie Ratunkowe w Kaliszu, które z dniem 1 marca 2013r. połączyło się z Wojewódzkim Szpitalem Zespolonym im. L. Perzyny w Kaliszu. W związku z powyższym nieruchomość stała się zbędna dla realizacji celów WSZ.

W przypadku, gdy podległe Województwu Wielkopolskiemu jednostki organizacyjne, nie wykorzystują nieruchomości na ich

potrzeby statutowe, rozpoczyna się proces mający na celu zagospodarowanie tych nieruchomości – najczęściej ich sprzedaż przez Województwo zarówno w trybie przetargowym jak i bezprzetargowym.

Do momentu zbycia nieruchomości, ich administrowaniem zajmują się zazwyczaj jednostki, które posiadały te nieruchomości np. w trwałym zarządzie czy też w funduszu założycielskim (samodzielne publiczne zakłady opieki zdrowotnej).

W stosunku do nieruchomości będących dotychczas w trwałym zarządzie, administrowanie ustanawia się uchwałą Zarządu Województwa Wielkopolskiego. Uchwały takie Zarząd Województwa podjął w przypadku nieruchomości wykorzystywanych do tej pory przez Wielkopolski Zarząd Melioracji i Urządzeń Wodnych w Poznaniu, Wielkopolski Zarząd Dróg Wojewódzkich w Poznaniu, Wielkopolski Zarząd Geodezji, Kartografii i Administrowania Mieniem. Jednostki te administrują nieruchomościami położonymi w Szale, gm. Opatówek, w Koninie przy ul. Nadbrzeżnej 6, w Chodzieży przy ul. Noteckiej 32, w Trzciance przy ul. Sikorskiego 77, w Lesznie przy ul. B. Jeziorowskiej 44-48, 50-54, w Świętosławicach, gm. Izbica Kujawska, w Kobylej Górze, w Orzechowie przy ul. Topolowej, w Kaliszu przy ul. Łódzkiej, w Patrzykowie, w Rogoźnie przy ul. Rolnej 17, w Sompolnie, w Dziwnowie i Zbrudzewie oraz w Poznaniu przy ul. Hawelańskiej.

Województwo Wielkopolskie zawiera również umowy o administrowanie nieruchomościami, jeśli dotyczy to działek, które dotychczas stanowiły fundusz założycielski samodzielnych publicznych zakładów opieki zdrowotnej. W okresie, którego dotyczy informacja, umowa taka zawarta była z Rejonową Stacją Pogotowia Ratunkowego w Poznaniu – nieruchomość położona w Śremie przy ul. Mickiewicza.

W przypadku 3 nieruchomości administrowanie prowadzone było w roku 2013 bezpośrednio przez Departament Geodezji, Kartografii i Gospodarki Mieniem Urzędu Marszałkowskiego Województwa Wielkopolskiego w Poznaniu. Powyższe wyniknęło m.in. z faktu zlikwidowania samodzielnych publicznych zakładów opieki zdrowotnej, które dotychczas władały tymi nieruchomościami i są to nieruchomości położone w: Poznaniu przy ul. Taczaka i Poznaniu przy ul. Gąsiorowskich/Małeckiego. W związku ze zmianą siedziby Nauczycielskiego Kolegium Języków Obcych w Starym Tomysłu i likwidacją internatu administrowano nieruchomością w Starym Tomysłu przy ul. Powstańców Wielkopolskich 1.

W przypadku nieruchomości położonej w Kościanie przy Pl. Paderewskiego 1, po zlikwidowanym Medycznym Studium

Zawodowym w Kościanie, administrowanie odbywało się przy współudziale zarządcy nieruchomości.

Administrowanie prowadzone jest do momentu zbycia nieruchomości.

W związku z prowadzoną przez Województwo Wielkopolskie sprzedażą lokali mieszkalnych znajdujących się w budynkach wielorodzinnych, stanowiących wcześniej mieszkania pracownicze wojewódzkich samorządowych jednostek organizacyjnych, powstają wspólnoty mieszkaniowe.

Województwo staje się członkiem takich wspólnot, jeśli nie wszystkie mieszkania znajdą nabywców, a udział Województwa we wspólnocie odpowiada wysokościom udziałów przypadających na niesprzedane lokale (udział odpowiada stosunkowi niesprzedanej powierzchni użytkowej lokalu wraz z powierzchnią pomieszczeń przynależnych do łącznej powierzchni użytkowej wszystkich lokali wraz z pomieszczeniami do nich przynależnymi).

Na dzień 31 grudnia 2013r. Województwo Wielkopolskie pozostawało członkiem 19 wspólnot mieszkaniowych powstałych na nieruchomościach w: Kościanie przy ul. Bernardyńskiej 6, Kościanie przy ul. Bernardyńskiej 8, Kościanie przy pl. Wolności 9-10, Wonieściu, gm. Śmigiel, Jarocinie przy ul. Żerkowskiej 58, Kowanówku przy ul. Sanatoryjnej 34/7, Kowanówku przy ul. Sanatoryjnej 34/8, Kole przy ul. Toruńskiej 80, Lesznie przy ul. B. Jeziorkowskiej 44-48, Lesznie przy ul. B. Jeziorkowskiej 50-54, Lesznie przy ul. Niepodległości 92-98, Lesznie przy ul. Kiepury 35-41, Lesznie przy ul. Sygietyńskiego 38, Koninie przy ul. Nadbrzeżnej 6, Patrzykowie ul. Wodna 6, Romanowie Dolnym 16, Rosku przy ul. Powstańców Wlkp. 27, Kępnie przy ul. Wrocławskiej 63 i Wrzeszczynie przy ul. Wybudowanie 21. Z powyższych nieruchomości w 2013r. sprzedano nieruchomość w Kowanówku przy ul. Sanatoryjnej 34/8 (wrzesień 2013r.).

Z członkostwem Województwa Wielkopolskiego we wspólnotach wiążą się zarówno koszty zarządu nieruchomością wspólną jak i wydatki stricte związane z utrzymaniem lokali.

Na koszty zarządu nieruchomością wspólną składają się w szczególności wydatki na remonty i bieżące konserwacje, opłaty za dostawę energii elektrycznej i ciepłej, gazu i wody w części dotyczącej nieruchomości wspólnej, za antenę zbiorczą i windę, ubezpieczenie, podatki i inne opłaty publicznoprawne, wydatki na utrzymanie porządku i czystości, wynagrodzenie członków zarządu lub zarządcy.

Wydatki związane bezpośrednio z utrzymaniem danego lokalu to przede wszystkim

opłaty za media (prąd, woda, gaz, co.).

W przypadku mieszkań stanowiących własność Województwa, w oparciu o zasady wynajmowania lokali mieszkaniowych, opracowanych przez Sejmik Województwa Wielkopolskiego, są one przedmiotem umów najmu zawartych z osobami fizycznymi. Zgodnie z przepisami osoby te uiszczają na rzecz właściciela tj. Województwa, czynsz oraz równowartość należności za media, którą Województwo jako właściciel jest zobowiązany uiścić na konto danej wspólnoty mieszkaniowej. Należność owa nie dotyczy jedynie tych mediów, w stosunku do których, najemca sam zawarł umowę z dostawcą mediów (dotyczy to głównie opłat za prąd i gaz).

Koszty poniesione w okresie od 1 stycznia 2013r. do 31 grudnia 2013r. z tytułu członkostwa Województwa Wielkopolskiego we wspólnotach stanowiły kwotę ok. 83 250 zł (koszty zarządu, wpłaty na fundusze remontowe).

## **5. Nabywanie majątku Województwa Wielkopolskiego**

### **a) Nabycie w drodze cywilnoprawnej**

W okresie od dnia 1 stycznia 2013r. do dnia 31 grudnia 2013r. zawarto 9 aktów notarialnych, w wyniku których Województwo Wielkopolskie stało się właścicielem nieruchomości. 6 aktów dotyczyło umów kupna-sprzedaży i przyjęcia darowizn nieruchomości przeznaczonych pod drogi wojewódzkie. Są to nieruchomości leżące w ciągu dróg wojewódzkich Nr 182, 193, 241, 307, 434, 471.

Darowizny poszczególnych działek dokonały gminy będące właścicielami nieruchomości oraz Skarb Państwa.

2 aktami notarialnymi Województwo nabyło w formie darowizny nieruchomości położoną w Pile, przeznaczoną na budowę ośrodka radioterapii, i w Wągrowcu, niezbędną dla realizacji zadań przez spółkę Koleje Wielkopolskie. Województwo Wielkopolskie zawarło z Miastem Poznań umowę zamiany nieruchomości, w wyniku której stało się współwłaścicielem działek położonych w Poznaniu przy ul. Szwajcarskiej, przeznaczonych pod budowę nowego szpitala matki i dziecka.

### **b) Nabycie w drodze administracyjnej**

W omawianym okresie Wojewoda Wielkopolski wydał 189 decyzji dotyczących nabycia nieruchomości z mocy prawa przez Województwo Wielkopolskie. 181 decyzji zostało wydanych w oparciu o art. 60

ustawy z dnia 13.10.1998r. Przepisy wprowadzające ustawy reformujące administrację publiczną, 1 decyzja w związku z art. 49 ustawy z dnia 5.06.1998r. o samorządzie województwa, a 7 decyzji w oparciu o art. 73 ww. ustawy.

1 decyzja została wydana w oparciu o art. 96 ustawy z dnia 21.08.1997r. o gospodarce nieruchomościami.

W trybie przepisów ustawy z dnia 10.04.2003r. o szczególnych zasadach przygotowania i realizacji inwestycji w zakresie dróg publicznych, Wojewoda Wielkopolski wydał 8 decyzji przekazujących na rzecz Województwa nieruchomości położone w miejscowościach Opalenica, Drapak, Sielinko, Troszczyn, Wronki, Obelzanki, Jasionna, Mieścisko, Przysieka, Wiatrowo, Przysieczyn, Łęgowo, Wągrowiec, Zakrzewo, Grodziec, Witkowo, Mąkownica, Kalisz, ul. Poznańska/ Harcerska, przeznaczone na rozbudowę dróg wojewódzkich Nr 307, 140, 190, 196, 188, 443, 26, 450.

Ponadto, na mocy przepisów ustawy z dnia 08.07.2010r. o szczególnych zasadach przygotowania i realizacji inwestycji w zakresie budowli przeciwpowodziowych, Województwo Wielkopolskie nabyło nieruchomości położone w miejscowościach Jaraczewo, Łobez, Wojciechowo, przeznaczone pod budowę zbiornika wodnego Jaraczewo.

Powyższe dane zostały przedstawione w tabeli nr 1, zamieszczonej na końcu informacji.

## **7. Inne niż własność prawa majątkowa przysługujące Województwu Wielkopolskiemu**

Województwo Wielkopolskie posiada prawo użytkowania wieczystego w stosunku do nieruchomości gruntowych stanowiących własność innych jednostek samorządu terytorialnego lub Skarbu Państwa. W myśl przepisów ustawy Kodeks Cywilny budynki i inne urządzenia wzniesione na tych gruntach stanowią własność użytkownika wieczystego. Zgodnie z przepisami ustawy o rachunkowości prawo to zaliczane jest do środków trwałych.

Nieruchomości będące przedmiotem użytkowania wieczystego przedstawia poniższa tabela.

L.p	Nazwa jednostki, której przysługuje	Nieruchomość	Oznaczenie geodezyjne Nieruchomości
-----	-------------------------------------	--------------	-------------------------------------

	<b>prawo użytkowania wieczystego</b>		<b>Obręb</b>	<b>Arkusze mapy</b>	<b>Działka</b>	<b>Powierzchnia w m<sup>2</sup></b>	<b>Numer księgi wieczystej</b>
1.	Kolegium Pracowników Służb Społecznych w Poznaniu własność Miasta Poznania	Poznań, ul. Borówki 10	Kobyłepole	14	4/8 4/12 5/9 5/12	35 7503 191 55	PO2P/0011 6010/0
2.	Wielkopolski Zarząd Dróg Wojewódzkich w Poznaniu własność Skarbu Państwa	Kleczew	Kleczew	16	778/1	36	KN1N/0007 1699/8
3.	Wielkopolski Zarząd Melioracji i Urządzeń Wodnych w Poznaniu własność Skarbu Państwa- udział w prawie użytkowania wieczystego gruntu w wysokości 40/100	Piła, ul. Motylewska 7	Piła	1	11/49	4317	PO1I/00003 908/3
4.	Wojewódzki zasób nieruchomości własność Skarbu Państwa	Wągrowiec	Wągrowiec	26 26 26	2247 2248/1 2246/2	8611 3709 5754	PO1B/0006 0603/5

### **ROZDZIAŁ III**

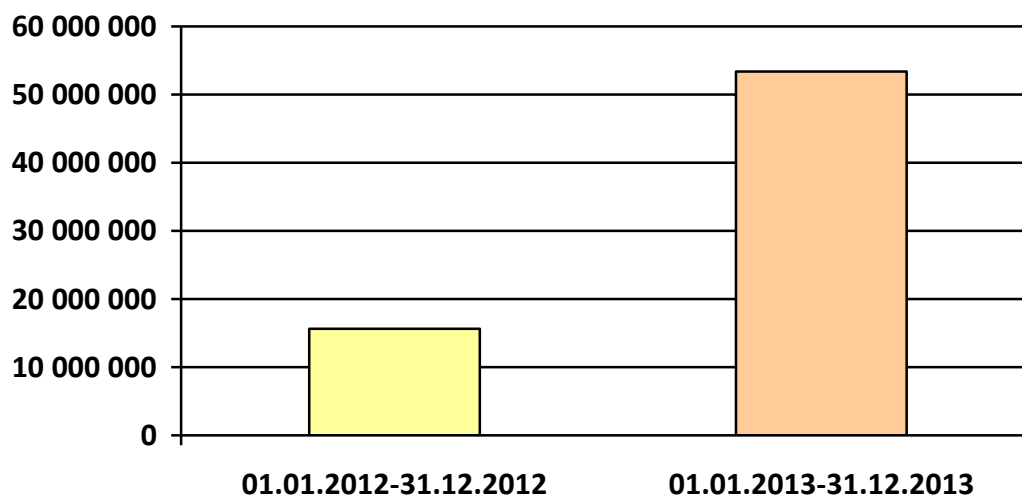
## **DOCHODY WOJEWÓDZTWA WIELKOPOLSKIEGO**

Ogólna  
kwota osiągniętych

dochodów z mienia Województwa w okresie od 01.01.2013r. do 31.12.2013r. wyniosła 53 386 669,76 zł. Porównując uzyskane dochody w ww. okresie z dochodami uzyskanymi w okresie od 01.01.2012r. do 31.12.2012r., które wynosiły wówczas 15 643 101,02 zł, zauważyć można wzrost dochodów o kwotę 37 743 568,74 zł, na które składa się przede wszystkim zwrot podatku od towarów i usług z urzędu skarbowego oraz dochody z dzierżawy pojazdów szynowych.

Porównanie dochodów wykonanych w okresie od 01.01.2013r. do 31.12.2013r. do okresu poprzedniego obrazuje poniższy wykres:

**Porównanie dochodów z mienia uzyskanych w latach 2012 i 2013**



Budżet Województwa Wielkopolskiego w omawianym okresie obejmował:

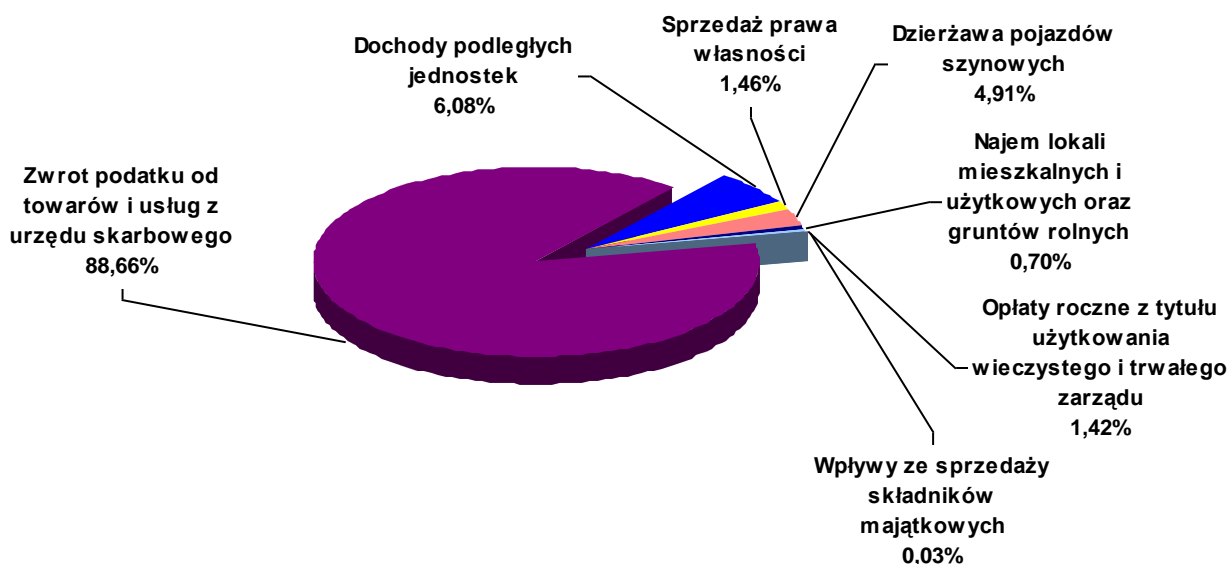
- dochody z majątku Województwa
  - sprzedaż prawa własności *778 511,50 zł*
  - dzierżawa pojazdów szynowych *1 408 304,51 zł*
  - najem i dzierżawa gruntów *372 916,47 zł*
  - opłaty roczne z tytułu użytkowania wieczystego i trwałego zarządu *231 317,10 zł*
  - wpływ ze sprzedaży składników majątkowych *17 950,00 zł*
  - zwrot podatku od towarów i usług z urzędu skarbowego, jaki został odliczony z tytułu zakupu Elektrycznych Zespołów Trakcyjnych *47 333 196,37 zł*
- dochody podległych jednostek *3 244 473,81 zł*
  - wpływy z różnych opłat. m.in. wydanych decyzji administracyjnych za zajęcie pasa drogowego

o zgodnie z ustawą o drogach publicznych 2 206 534,72 zł

- dochód za wynajem nieruchomości oraz lokali mieszkalnych i użytkowych 892 403,43 zł
- wpływ ze sprzedaży składników majątkowych z tytułu sprzedaży przeznaczonego do likwidacji majątku niskocennego (wyposażenie) oraz sprzedaży drewna z wycinki drzew 141 368,07 zł, w tym: wpływ ze sprzedaży składników majątkowych z tytułu sprzedaży drewna na zadaniu realizowanym w ramach WRPO

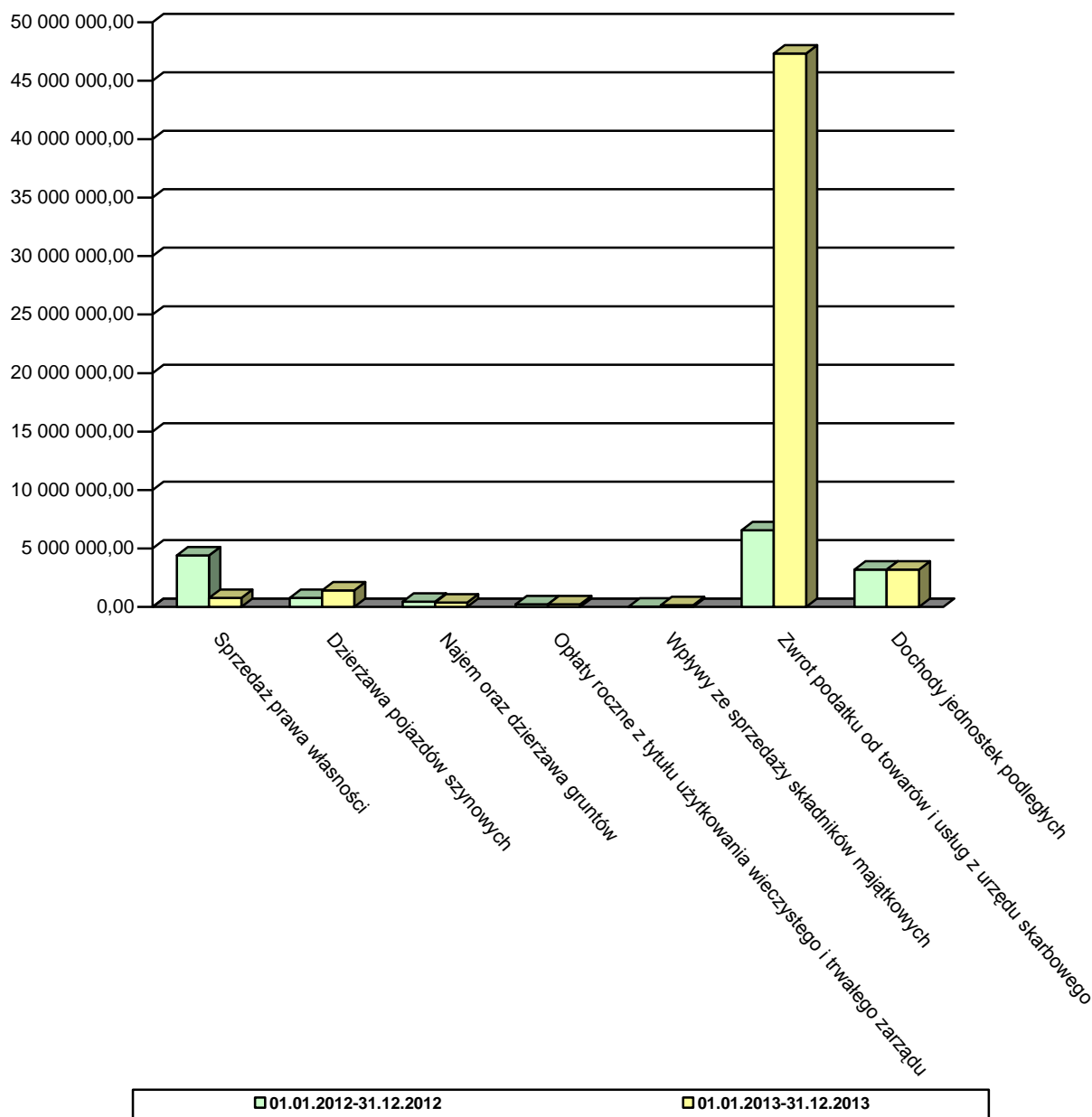
### Wykonanie dochodów z mienia w okresie od 01.01.2013r. do 31.12.2013r.

Największy procentowy udział w dochodach z mienia Województwa stanowią pozostałe dochody uzyskane m. in. ze zwrotu podatku VAT naliczonego z Urzędu



Skarbowego z tytułu zakupu Elektrycznych Zespołów Trakcyjnych.

### Porównanie dochodów uzyskanych w okresie od 01.01.2012r. do 31.12.2012r. z dochodami uzyskanymi w okresie od 01.01.2013r. do 31.12.2013r.



## 1. Sprzedaż prawa własności

W okresie objętym analizą ze sprzedaży nieruchomości osiągnięto dochód w wysokości 778 511,50 zł (w tym raty z tytułu sprzedaży nieruchomości w latach ubiegłych).

Wśród uzyskanych dochodów ze sprzedaży składników majątku wyróżnić można, w tym:

- Kowanówko przy ul. Sanatoryjnej
- Patrzykó

w

- Romanowo Dolne
- Leszno, ul. Sygietyńskiego
- Konin, ul. Okólna

Porównując osiągnięty dochód ze sprzedaży prawa własności można zauważyć spadek ich wartości o 3 634 896,26 zł w stosunku do roku ubiegłego.

## **2. Dzierżawa pojazdów szynowych**

Porównując dochody z dzierżawy pojazdów szynowych uzyskane w okresie od 01.01.2012r. do 31.12.2012r. w kwocie 768 154,80 zł z dochodami uzyskanymi w okresie od 01.01.2013r. do 31.12.2013r. w kwocie 1 408 304,51 zł zauważyć można ich wzrost o kwotę 640 149,71 zł.

W 2013r. 6 elektrycznych zespołów trakcyjnych oddanych zostało w dzierżawę Spółce PKP Przewozy Regionalne Sp. z o.o.

W trakcie roku trzy pojazdy szynowe zostały wyłączone z eksploatacji z powodu konieczności przeprowadzenia naprawy rewizyjnej oraz naprawy głównej. Po wykonaniu modernizacji cztery (w tym jeden wyłączony w zeszłym roku) z pojazdów zostały przywrócone do eksploatacji. Za czas wyłączenia pojazdów z eksploatacji Województwu nie przysługiwał czynsz dzierżawny.

Szczegółowo miesięczna dzierżawa dla każdego pojazdu szynowego i elektrycznego zespołu trakcyjnego jest różna w zależności od stopnia zużycia pojazdu. Stawki miesięcznej i rocznej dzierżawy przedstawiają poniższe zestawienia:

## **3. Najem lokali mieszkalnych i użytkowych, dzierżawa gruntów rolnych oraz gruntu na potrzeby garażowania samochodów**

Wysokość osiągniętych dochodów tytułu najmu w omawianym okresie wyniosła 372 916,47 zł.

W  
porównaniu z

poprzednim okresem wysokość dochodów z tego tytułu spadła o 79 222,40 zł.

#### **4. Opłaty roczne z tytułu użytkowania wieczystego i trwałego zarządu**

Wysokość dochodów osiąganych z tytułu opłat rocznych za trwały zarząd i użytkowanie wieczyste wyniosła 231 317,10 zł.

Porównując dochody z poprzedniego okresu można zauważyć ich wzrost w wysokości 9 378,03 zł spowodowany aktualizacją i naliczaniem opłat nowym użytkownikom.

#### **5. Wpływy ze sprzedaży składników majątkowych**

Wpływy ze sprzedaży składników majątkowych w badanym roku dotyczyły zbycia dwóch samochodów osobowych na kwotę 17.950,00 zł.

#### **6. Zwrot podatku od towarów i usług z urzędu skarbowego**

Z tytułu zwrotu VAT z urzędu skarbowego naliczonego od zakupu Elektrycznych Zespołów Trakcyjnych uzyskano kwotę 47 333 196,37 zł., tj. wzrost w porównaniu z rokiem ubiegłym o kwotę 40 769 898,20 zł.

#### **7. Dochody jednostek podległych**

Dochody podległych jednostek w okresie od 01.01.2013r..do 31.12.2013r. wynosiły 3 244 473,81 zł, w tym dochody, które uzyskano na podstawie wydanych decyzji administracyjnych za zajęcie pasa drogowego zgodnie z ustawą z dnia 21.03.1985r. o drogach publicznych. Wielkość dochodów w porównaniu z poprzednim okresem wzrosła o 45 111,46 zł.

#### **8. Nieuregulowane należności na dzień 31.12.2013r.**

Należności niezapłacone w wartości brutto z uwzględnieniem należności wymagalnych według stanu na

dzień 31.12.2013r. przedstawia poniższe zestawienie:

Rodzaj należności	Należności na dzień 31.12.2012		Należności na dzień 31.12.2013	
	Należności ogółem	w tym: należności wymagalne	Należności ogółem	w tym: należności wymagalne
Sprzedaż składników majątku	24 673,92	24 673,92	23 201,47	23 201,47
Dzierżawa pojazdów szynowych	77 026,17	8 472,24	7 512,16	5 557,00
Najem lokali mieszkalnych i użytkowych oraz dzierżawa gruntów rolnych	58 738,53	53 166,91	54 843,30	53 962,78
Opłaty roczne z tytułu użytkowania wieczystego i trwałego zarządu	27 157,93	27 157,93	35 447,10	25 958,28
<b>Razem</b>	<b>187 596,55</b>	<b>113 471,00</b>	<b>121 004,03</b>	<b>108 679,53</b>

Systematycznie wystawiane są wezwania do zapłaty oraz naliczane odsetki ustawowe za nieterminowe zapłaty. W przypadku długotrwałego zalegania z płatnościami egzekucja należności kierowana jest na drogę postępowania sądowego, a w przypadku uzyskania klauzuli wykonalności na drogę postępowania komorniczego.

W roku 2013 wobec 6 kontrahentom skierowano sprawę o zapłatę na drogę postępowania sądowego z czego pięć sprawy zakończyły się prawomocnym wyrokiem. Zarząd Województwa Wielkopolskiego wyraził zgodę 1 kontrahentowi na spłacanie zadłużenia w ratach miesięcznych.

## ROZDZIAŁ IV

# INFORMACJE DODATKOWE O MIENIU WOJEWÓDZTWA WIELKOPOLSKIEGO

### 1. Wierzytelności przysługujące Województwu Wielkopolskiemu

Województwo Wielkopolskie na dzień 31.12.2013r. nie posiadało żadnych wierzytelności z tytułu udzielonych pożyczek i kredytów wojewódzkim samorządowym jednostkom organizacyjnym.

### 2. Poręczenia udzielone przez Województwo Wielkopolskie

Poręczenie udzielone przez Województwo, które zostały udzielone do dnia 31.12.2013r. przedstawia poniższe zestawienie:

#### Wykaz udzielonych poręczeń wg stanu na dzień 31.12.2013r.

Lp.	Nazwa podmiotu, którego zobowiązania są poręczane przez Województwo	Data udzielenia poręczenia	Data wygaśnięcia poręczenia	Rodzaj poręczanego zobowiązania	Kwota kredytu / pożyczki zg. z umową	Kwota wynikająca z poręczenia	Nazwa wierzyciela	Kwota poręczenia wg. stanu na 31.12.2013r.
1	2	3	4	5	6	7	8	9

1	Wojewódzki Szpital Zespolony w Lesznie 64-100 Leszno ul. Kiepury 45	08.08.2005	28.09.2015	poręczenie kredytu	12 000 000,00	12 000 000,00 + odsetki	BRE Bank Hipoteczny SA	2 412 626,80
2	Szpital Rehabilitacyjno-Kardiologiczny w Kowanówku 64-600 Oborniki Wlkp. ul. Sanatoryjna	18.09.2006	28.09.2016	poręczenie kredytu	7 000 000,00	7 000 000,00 + odsetki	Nordea Bank Polska SA	2 523 501,70
3	Wielkopolskie Centrum Pulmonologii i Torakochirurgii w Poznaniu 60-569 Poznań ul. Szamarzewskiego 62	21.11.2006	31.03.2014	poręczenie kredytu	4 000 000,00	4 000 000,00 + odsetki	BOŚ SA	143 581,53

1	2	3	4	5	6	7	8	9
4	Wojewódzki Szpital Zespolony im. L. Perzyny w Kaliszu 62-800 Kalisz ul. Poznańska 79	19.12.2007	20.10.2015	poręczenie pożyczki WFOŚiGW	3 509 800,00	3 509 800,00 + odsetki	WFOŚiGW	1 803 048,79
5	Wojewódzki Szpital Zespolony im. L. Perzyny w Kaliszu 62-800 Kalisz ul. Poznańska 79	21.12.2007	22.12.2014	poręczenie kredytu	5 100 000,00	5 100 000,00 + odsetki	BGK	740 770,35
6	Wojewódzki Szpital Zespolony w Koninie 62-504 Konin ul. Szpitalna 45	19.12.2007	20.10.2015	poręczenie pożyczki WFOŚiGW	3 000 000,00	3 000 000,00 + odsetki	WFOŚiGW	1 435 156,88
7	Szpital Rehabilitacyjno-Kardiologiczny w Kowanówku 64-600 Oborniki Wlkp. ul. Sanatoryjna 34	13.05.2010	30.04.2020	poręczenie kredytu	8 500 000,00	12 000 000,00	Nordea Bank Polska SA	8 001 287,96
8	Szpital Wojewódzki w Poznaniu 60-479 Poznań. ul. Juraszów 7/19	23.11.2010	31.12.2022	poręczenie kredytu	13 000 000,00	21 109 000,00	BGK	3 030 997,08
9	Szpital Rehabilitacyjno-Kardiologiczny w Kowanówku 64-600 Oborniki Wlkp. ul. Sanatoryjna 34	27.05.2011	30.04.2013	poręczenie kredytu	3 000 000,00	3 161 609,00	BZ WBK SA	0,00
10	Wojewódzki Szpital Zespolony w Koninie 62-504 Konin ul. Szpitalna 45	17.10.2011	31.10.2019	poręczenie kredytu	7 000 000,00	8 886 017,00	Getin Noble Bank SA	5 800 154,56

11	Wojewódzki Szpital Zespolony im. L. Perzyny w Kaliszu	17.12.2012	22.03.2021	poręczenie pożyczki	1 837 000,00	1 837 000,00 + odsetki (nie więcej niż 2 388 100,00 zł)	WFOŚiGW	2 065 006,23
12	Wojewódzki Szpital Zespolony w Lesznie	29.09.2012	25.12.2021	poręczenie kredytu	26 000 000,00	26 000 000,00 + odsetki (nie więcej niż 39 471 685,00 zł)	BGK	31 373 452,27
13	Szpital Wojewódzki w Poznaniu	18.01.2012	31.12.2027	poręczenie kredytu	13 200 000,00	13 200 000,00 + odsetki (nie więcej niż 21 186 000,00 zł)	PKO BP S.A.	15 977 149,91
14	Wojewódzki szpital Zespolony w Kaliszu			poręczenie pożyczki	1 198 600,00	1 558 180,00		1 365 976 ,22
<b>Razem:</b>								<b>76 672 710,28</b>

### 3. Tabela nr 1 – Wykaz nieruchomości

#### DEPARTAMENT GEODEZJI, KARTOGRAFII I GOSPODARKI MIENIEM

L.p.	Nazwa jednostki	Nieruchomość (numer i data sporządzenia karty inwentaryzacyjnej)	Oznaczenie geodezyjne nieruchomości				Budynki znajdujące się na nieruchomości	Data i numer decyzji Wojewody Wielkopolskiego lub data i numer zawarcia aktu notarialnego
			Obręb, arkusz mapy	Nr ew. działki	Pow. działki w m <sup>2</sup>	KW		
1	2	3	4	5	6	7	8	9
1.	Wojewódzki zasób nieruchomości	Poznań, ul. Szwajcarska Udział WW 615087/1000000	Kobylepole, ark. 04	1/12 1/13 1/14 1/16 1/17 1/18 1/19 2/3 6/2	7686 37801 1461 138 18 14304 3822 4827 798	PO2P/002 55473/9		Rep. A 5109/2013 16.05.2013r. umowa zamiany z Miastem Poznań
2.	Wojewódzki zasób nieruchomości	Piła, ul. Rydygiera	24 Piła, ark. 2	151/1	4378	PO1I/000 30493/8		Rep. A 11006/2013 21.10.2013r. darowizna od Powiatu Pilskiego
3.	Wojewódzki zasób nieruchomości	Wągrowiec Nabycie Użytkowania wieczystego przez WW	W., ark. 26	2247	8611	PO1B/000 60603/5		Rep. A 4665/2013 04.12.2013r. darowizna od PKP
			W., ark. 26	2248/1	3709			
			W., ark. 26	2246/2	5754		• tor kolejowy	Rep. A 4671/2013 04.12.2013r. darowizna od PKP

**DEPARTAMENT INFRASTRUKTURY- siedziba**

1	2	3	4	5	6	7	8	9
4.	Wielkopolski Zarząd Dróg Wojewódzkich w Poznaniu	Jerka (karta nr 158/2011, 23.01.2012r.)	Jerka, ark. 2	514/2	965	PO1K/00 050994/8		77232/42/04 05.07.2013r.

**DEPARTAMENT INFRASTRUKTURY- nieruchomości pod drogami- art. 60**

1	2	3	4	5	6	7	8	9
		Leziona (karta nr 192/2012, 22.11.2012r.)	Leziona, ark. 2	396/1	15600	Leziona wyk. 51	Droga wojewódzka Nr 450 Kalisz- Grabów nad Prosną- Wyszaków- Wieruszów- Opatów	7532/3/234/2 012 02.01.2013r.
5.	Jw.	Kamiennik (karta nr 194/2012, 05.12.2012r.)	Kamiennik, ark. 1	31 106 107 201 597 601	1800 200 100 3300 3200 4600	PO2T/000 37910/4	Droga wojewódzka Nr 133 Chełst- Borzysko Młyn- Sieraków- Ryżyn- Chrzypsko Wielkie	7532/3/235/2 012 07.01.2013r.
6.	Jw.	Komorze (karta nr 200/2012, 06.12.2012r.)	Komorze, ark. 2	240/1 259/1	700 2000	PO1D/00 010715/0	Droga wojewódzka Nr 436 Pysząca- Książ Wlkp.- Nowe Miasto nad Wartą	7532/3/240/2 012 07.01.2013r.
7.	Jw.	Chocicza (karta nr 198/2012, 07.12.2012r.)	Chocicza, ark. 1	27	15300	PO1D/00 010538/5	Droga wojewódzka Nr 436 Pysząca- Książ Wlkp.- Nowe Miasto nad Wartą	7532/3/244/2 012 07.01.2013r.
8.	Jw.	Kłęka (karta nr 199/2012, 07.12.2012r.)	Kłęka, ark. 1	4/1	5376	PO1D/00 010715/0	Droga wojewódzka Nr 436 Pysząca- Książ Wlkp.- Nowe Miasto nad Wartą	7532/3/245/2 012 07.01.2013r.
9.	Jw.	Kamiennik (karta nr 193/2012, 05.12.2012r.)	Kamiennik, ark. 1	122/3	6800	PO2T/000 38368/6	Droga wojewódzka Nr 133 Chełst- Borzysko Młyn- Sieraków- Ryżyn- Chrzypsko Wielkie	7532/3/235/2 012 08.01.2013r.
10.	Jw.	Palaty (karta nr 127/2012, 16.08.2012r.)	Palaty, ark. 1	56/1	38	KZ10/00 047614/0	Droga wojewódzka Nr 449 Syców- Ostrzeszów- Błaszki	7532/3/156/2 012 16.01.2013r.

1	2	3	4	5	6	7	8	9
11.	Jw.	Daniszew (karta nr 102/2012, 14.08.2012r.)	Daniszew, ark. 1	222/2 223/1 225/1 226/2 228/2 279/2	53 208 57 38 77 2466	KN1K/00 041073/2	Droga wojewódzka Nr 470 Kościelec- Marulew- Turek- Kalisz	7532/3/145/2 012 14.01.2013r.
12.	Jw.	Sulmierzyce (karta nr 96/2012)	Sulmierzyce , ark. 18	1967	30	KZ1R/00 008678/3	Droga wojewódzka Nr 444 Krotoszyn- Odolanów- Ostrzeszów	7532/3/155/2 012 17.01.2013r.
13.	Jw.	Imielinko, gm. Mieścisko (karta nr 171/2012)	Imielinko, ark. 1	42	30502	PO1B/000 57036/5	Droga wojewódzka Nr 190 Krajenka- Szamocin- Margonin- Wągrowiec- Gniezno	7532/3/223/2 012 18.01.2013r.
14.	Jw.	Siedlec (karta nr 107/2012, 14.08.2012r.)	Siedlec, ark.1	510	14600	PO1E/000 25977/3	Droga wojewódzka Nr 303 Świebodzin- Brudzewo- Babimost- Powodowo	7532/3/160/2 012 18.01.2013r.
15.	Jw.	Orliczko (karta nr 1/2013, 09.01.2013r.)	Orliczko, ark. 1	55	33800	Orliczko t. IV k. 61	Droga wojewódzka Nr 116 Bobulczyn- Binino- Orliczko- Nojewo	7532/3/6/201 3 25.01.2013r.
16.	Jw.	Piła (karta nr 145/2012, 17.09.2012r.)	Piła, ark. 6	427/3	19704	PO1I/000 1919/9	Droga wojewódzka Nr 179 Rusinowo- Piła	7532/3/181/2 012 18.01.2013r.
17.	Jw.	Konojad (karta nr 167/2012, 12.10.2012r.)	Konojad, ark. 2	444	16700	PO1S/000 53800/0	Droga wojewódzka Nr 308 Nowy Tomyśl- Grodzisk Wlkp.- Kościan- Kunowo	7532/3/200/2 012 25.01.2013r.
18.	Jw.	Środa Wlkp. (karta nr 119/2012, 16.08.2012r.)	Środa Wlkp., ark. 19	3068/1	2462	PO1D/00 045172/5	Droga wojewódzka Nr 432 Leszno- Krzywiń- Śrem- Środa Wlkp.- Września	7532/3/164/2 012 29.01.2013r.
19.	Jw.	Działyń (karta nr 130/2012, 29.08.2012r.)	Działyń, ark. 1	7	24785	PO1G/00 076162/1	Droga wojewódzka Nr 190 Krajenka- Szamocin- Margonin- Wągrowiec- Gniezno	7532/3/171/2 012 31.01.2013r.
20.	Jw.	Pyzdry (karta nr 203/2012, 7.12.2012r.)	P., ark. 7 P., ark. 8	601/1 601/2	4270 6789	KN1S/00 042201/3	Droga wojewódzka Nr 466 Słupca- Ciężń- Pyzdry	7532/3/197/2 012 05.02.2013r.

1	2	3	4	5	6	7	8	9
21.	Jw.	Obrzycko (karta nr 169/2012, 12.10.2012r.)	Obrzycko, ark. 11	787	680	PO1A/00 061823/9	Droga wojewódzka Nr 185 Piotrowo- Szamotuły	7532/3/238/2 012 03.02.2013r.
22.	Jw.	Bolechowo (karta nr 188/2012, 20.11.2012r.)	Bolechowo, ark. 2	391	15900	PO2P/000 06214/6	Droga wojewódzka Nr 196 Poznań- Murowana Goślina- Wągrowiec	7532/3/3/201 3 13.02.2013r.
23.	Jw.	Grodzisk Wlkp. (karta nr 120/2012, 16.08.2012r.)	Grodzisk Wlkp., ark. 11	2177	1490	Bez ozn. Hip.	Droga wojewódzka Nr 308 Nowy Tomyśl- Grodzisk Wlkp.- Kościan- Kunowo	7532/3/163/2 012 15.02.2013r.
24.	Jw.	Wielichowo (karta nr 118/2012, 16.08.2012r.)	Wielichowo , ark. 3	179	3619	Bez ozn. Hip.	Droga wojewódzka Nr 213 Rakoniewice- Czacz	7532/3/165/2 012 15.02.2013r.
25.	Jw.	Kostrzyn (karta nr 8/2013, 29.01.2013r.)	K., ark. 7 K., ark. 8	223 386/5	4390 7845	PO1F/000 16260/9	Droga wojewódzka Nr 434 Łubowo- Iwno- .....- Kostrzyn- Kórnik- Śrem- Kunowo- Gostyń- Rawicz	7532/3/17/20 13 15.02.2013r.
26.	Jw.	Glińnica (karta nr 10/2013, 11.0.2013r.)	G., ark. 9	763	37900	Bez ozn. Hip.	Droga wojewódzka Nr 444 Krotoszyn- Odolanów- Ostrzeszów	7532/3/19/20 13 18.02.2013r.
27.	Jw.	Sulmierzyce (karta nr 98/2012, 16.07.2013r.)	S., ark. 2 S., ark. 3 S., ark. 11 S., ark. 12 S., ark. 12 S., ark. 14 S., ark. 16 S., ark. 18 S., ark. 21 S., ark. 21 S., ark. 21	3814/1 4206 996/3 996/1 1657/1 1657/2 2792/1 1874 2792/2 3294 3314	11061 17100 9305 4971 508 896 15087 6072 9077 3790 12830	KZ1R/00 037714/0	Droga wojewódzka Nr 444 Krotoszyn- Odolanów- Ostrzeszów	7532/3/137/2 012 25.02.2013r.
28.	Jw.	Kostrzyn (karta nr 15/2013, 11.02.2013r.)	Kostrzyn, ark. 8	386/6	811	PO1F/000 16202/5	Droga wojewódzka Nr 434 Łubowo- Iwno- .....- Kostrzyn- Kórnik- Śrem- Kunowo- Gostyń- Rawicz	7532/3/21/20 13 06.03.2013r.
29.	Jw.	Murowana Goślina (karta nr 187/2012, 20.11.2012r.)	MG, ark. 5	246/3	380	Bez ozn. Hip.	Droga wojewódzka Nr 196 Poznań- Murowana Goślina- Wągrowiec	7532/3/4/201 3 07.03.2013r.

1	2	3	4	5	6	7	8	9
30.	Jw.	Jasionna (kart nr 83/2012, 11.07.2012r.)	Jasionna, ark. 2	89 94 97 260 90 95	200 200 800 500 1200 2100	PO1A/00 041999/7	Droga wojewódzka Nr 140 Wronki- Jasionna- Ciszkowo	7532/3/128/2 012 07.03.2013r.
31.	Jw.	Obelzanki (karta nr 85/2012, 11.07.2012r.)	Obelazanki, ark. 2	96 97	900 400	PO1A/00 42524/4	Droga wojewódzka Nr 140 Wronki- Jasionna- Ciszkowo	7532/3/127/2 012 07.03.2013r.
32.	Jw.	Skoki (karta nr 9/2013, 11.02.2013r.)	Skoki, ark. 18	1281	31389	PO1B/000 55156/8	Droga wojewódzka Nr 196 Poznań- Murowana Goślina- Wągrowiec	7532/3/18/20 13 11.03.2013r.
33.	Jw.	Białobłoty (karta nr 39/2013, 27.02.2013r.)	Białobłoty, ark. 4	209/3	35500	Bez ozn. Hip.	Droga wojewódzka Nr 443 Jarocin- Gizałki- Rychwał- Tuliszków	7532/3/36/20 13 11.03.2013r.
34.	Jw.	Dziewiń Duży (karta nr 40/2013, 27.02.2013r.)	Dziewiń Duży, ark. 1	136	27400	Bez ozn. Hip.	Droga wojewódzka Nr 443 Jarocin- Gizałki- Rychwał- Tuliszków	7532/3/37/20 13 11.03.2013r.
35.	Jw.	Trzebień, Biadaszki (karta nr 166/2012, 12.10.2012r.)	T., ark. 7 B., ark. 7 B., ark. 8 B., ark. 8	477 534/1 837/1 512/1	7100 11700 10700 12000	KZ1E/000 59888/8	Droga wojewódzka Nr 450 Kalisz- Grabów nad Prosną- Wyszaków- Wieruszów- Opatów	7532/3/210/2 01 12.03.2013r.
36.	Jw.	Kaczanowo (karta nr 5/2013, 15.01.2013r.)	K., ark. 2 K., ark. 3 K., ark. 3	399 400 401	3075 927 827	PO1F/000 06789/0	Droga wojewódzka Nr 442 Września- Pyzdry- Gizałki- Kalisz	7532/3/16/20 13 11.03.2013r.
37.	Jw.	Chrośnica (karta nr 30/2013, 27.02.2013r.)	Ch., ark. 1 Ch., ark. 1 Ch., ark. 1 Ch., ark. 1 Ch., ark. 1 Ch., ark. 2 Ch., ark. 2	227/2 228/4 229/3 230/3 231/3 489/1 489/2	16000 9600 4800 4800 4600 4000 4300	PO1N/00 041974/9	Droga wojewódzka Nr 302 Burdzewo- Zbąszyń- Nowy Tomyśl	7532/3/34/20 13 11.03.2013r.
38.	Jw.	Mystki (karta nr 42/2013, 04.03.2013r.)	M., ark. 1 M., ark. 1 M., ark. 1	183 186 188	3727 126 3536	PO1F/000 02829/5	Droga wojewódzka Nr 432 Leszno- Krzywiń- Śrem- Środa Wlkp.- Września	7532/3/38/20 13 11.03.2013r.

1	2	3	4	5	6	7	8	9
39.	Jw.	Mystki (karta nr 43/2013, 04.03.2013r.)	M., ark. 1	189	1105	PO1F/000 28930/4	Droga wojewódzka Nr 432 Leszno- Krzywiń- Śrem- Środa Wlkp.- Września	7532/3/39/20 13 11.03.2013r.
40.	Jw.	Czołnochów (karta nr 31/2013, 27.02.2013r.)	Cz., ark. 1	293/1	5600	Bez ozn. Hip.	Droga wojewódzka Nr 443 Jarocin- Gizałki- Rychwał- Tuliszków	7532/3/35/20 13 12.03.2013r.
			Cz., ark. 1	299/1	2300			
			Cz., ark. 1	302/1	2			
			Cz., ark. 1	304/1	400			
			Cz., ark. 1	310/1	200			
			Cz., ark. 1	311/1	200			
			Cz., ark. 1	312/1	200			
			Cz., ark. 1	313/1	2			
			Cz., ark. 1	317/1	12700			
Cz., ark. 1	347/1	200						
41.	Jw.	Dobrojewo (karta nr 205/2012, 16.08.2012r.)	Dobrojewo, ark. 7	343	18500	Lipnica OD t. XII k. 2	Droga wojewódzka Nr 184 Wronki- Ostroróg- Szamotuły- Przeźmierowo	7532/3/166/2 012 15.03.2013r.
42.	Jw.	Margonin (karta nr 207/2012, 30.05.2012r.)	Margonin, ark. 17	886/3	67	PO1B/000 22455/4	Droga wojewódzka Nr 190 Krajenka- Szamocin- Margonin- Wągrowiec- Gniezno	7532/3/115/2 012 15.03.2013r.
43.	Jw.	Margonin (karta nr 15z/2012, 30.05.2012r.)	Margonin, ark. 17	830/6	168	PO1B/000 22455/4	Droga wojewódzka Nr 190 Krajenka- Szamocin- Margonin- Wągrowiec- Gniezno	7532/3/115/2 012 18.03.2013r.
44.	Jw.	Ostroróg (karta nr 204/2012, 16.08.2012r.)	Ostroróg, ark. 3	220/2	19428	Bez ozn. Hip.	Droga wojewódzka Nr 184 Wronki- Ostroróg- Szamotuły- Przeźmierowo	7532/3/166/2 012 18.03.2013r.
45.	Jw.	Damasławek (karta nr 144/2012, 17.09.2012r.)	D., ark. 1 D., ark. 1 D., ark. 2	48 176 390	48689 1549 18787	PO1B/000 57143/8	Droga wojewódzka Nr 251 Kaliska- Damasławek- Żnin- Barcin- Pakość- Inowrocław	7532/3/179/2 012 18.03.2013r.
46.	Jw.	Niepruszewo, gm. Buk (karta nr 830, 10.07.2010r.)	N., ark. 1	134/2	4752	brak	Droga wojewódzka Nr 307 Poznań- Buk- Opalenica- Bukowiec	7532/3/130/2 012 18.03.2013r.
47.		Niepruszewo, gm. Buk (karta nr 831, 10.07.2010r.)	N., ark. 1 N., ark. 1 N., ark. 2	134/1 134/4 296	11247 765 27597	Nieprusze wo t. 3 k. 72	Droga wojewódzka Nr 307 Poznań- Buk- Opalenica- Bukowiec	7532/3/131/2 012 18.03.2013r.

1	2	3	4	5	6	7	8	9
48.	Jw.	Niepruszewo, gm. Buk (karta nr 832, 10.07.2010r.)	N., ark. 1 N., ark. 1	134/3 134/7	771 23337	PO1S/000 02247/3	Droga wojewódzka Nr 307 Poznań- Buk- Opalenica- Bukowiec	7532/3/132/2 012 18.03.2013r.
49.	Jw.	Niepruszewo, gm. Buk (karta nr 833, 10.07.2010r.)	N., ark. 1	134/6	385	PO1S/000 38887/2	Droga wojewódzka Nr 307 Poznań- Buk- Opalenica- Bukowiec	7532/3/133/2 012 18.03.2013r.
50.	Jw.	Niepruszewo, gm. Buk (karta nr 834, 10.07.2010r.)	N., ark. 1	134/5	1546	PO1S/000 37830/1	Droga wojewódzka Nr 307 Poznań- Buk- Opalenica- Bukowiec	7532/3/134/2 012 18.03.2013r.
51.	Jw.	Przyłęk (karta nr 25/2013, 25.02.2013r.)	Przyłęk, ark. 3	446/5 446/6	13044 20156	PO1N/00 040321/0	Droga wojewódzka Nr 305 Bolewice- Nowy Tomyśl- Wolsztyn- Wschowa- Wroniniec	7532/3/30/20 13 18.03.2013r.
52.	Jw.	Sątopy (karta nr 24/2013, 25.02.2013r.)	Sątopy, ark. 2	320 360	7400 7800	PO1N/00 041745/5	Droga wojewódzka Nr 308 Nowy Tomyśl- Grodzisk Wlkp.- Kościan- Kunowo	7532/3/29/20 13 18.03.2013r.
53.	Jw.	Paproć (karta nr 23/2013, 25.02.2013r.)	P., ark. 1 P., ark. 1 P., ark. 1 P., ark. 1 P., ark. 3	29 129 188 190 203 459	400 700 1200 900 16200 9600	PO1N/00 041742/4	Droga wojewódzka Nr 308 Nowy Tomyśl- Grodzisk Wlkp.- Kościan- Kunowo	7532/3/28/20 13 19.03.2013r.
54.	Jw.	Bolewice (karta nr 36/203, 27.02.2013r.)	Bolewice, ark. 15	1607/1 1607/5	478 32646	PO1N/00 041703/9	Droga wojewódzka Nr 305 Bolewice- Nowy Tomyśl- Wolsztyn- Wschowa- Wroniniec	7532/3/41/20 13 19.03.2013r.
55.	Jw.	Ostroróg (karta nr 111z/2012, 16.08.2012r.)	Ostroróg, ark. 1	56/1	4746		Droga wojewódzka Nr 184 Wronki- Ostroróg- Szamotuły- Przeźmierowo	7532/3/166/2 013 19.03.2013r.
56.		Nądnia (karta nr 34/2013, 27.02.2013r.)	Nądnia, ark. 2	380	13700	PO1N/00 041900/0	Droga wojewódzka Nr 302 Burdzewo- Zbąszyń- Nowy Tomyśl	7532/3/40/20 13 21.03.2013r.
57.		Bolewice (karta nr 26/2013, 27.02.2013r.)	Bolewice, ark. 15	1606/2 1607/2 1608/2	452 981 547	PO1N/00 026344/3	Droga wojewódzka Nr 305 Bolewice- Nowy Tomyśl- Wolsztyn- Wschowa- Wroniniec	7532/3/42/20 13 21.03.2013r.

1	2	3	4	5	6	7	8	9
58.	Jw.	Mikuszewo (karta nr 6/2013, 24.01.2013r.)	M., ark. 1 M., ark. 4 M., ark. 6	13 168 91/1	19869 17706 20568	PO1F/000 29427/2	Droga wojewódzka Nr 441 Miłosław- Borzykowo	7532/3/11/20 13 26.03.2013r.
59.	Jw.	Bugaj (karta nr 7/2013, 24.01.2013r.)	B., ark. 3	75	3838	PO1F/000 41920/8	Droga wojewódzka Nr 441 Miłosław- Borzykowo	7532/3/10/20 13 26.03.2013r.
60.	Jw.	Grzymysławice (karta nr 3/2013, 24.01.2013r.)	G., ark. 1 G., ark. 3 G., ark. 4	45/1 45/2 45/3	24116 13568 14325	PO1F/000 40478/7	Droga wojewódzka Nr 432 Leszno- Krzywiń- Śrem- Środa Wlkp.- Września	7532/3/9/201 3 26.03.2013r.
61.	Jw.	Chocicza Mała (karta nr 2/2013, 24.01.2013r.)	CM, ark. 6	56	2621	PO1F/000 39911/5	Droga wojewódzka Nr 432 Leszno- Krzywiń- Śrem- Środa Wlkp.- Września	7532/3/8/201 3 26.03.2013r.
62.	Jw.	Wronów (karta nr 32/2013, 01.03.2013r.)	Wronów, ark. 1	114 348	33700 12500	Bez ozn. Hip.	Droga wojewódzka Nr 443 Jarocin- Gizałki- Rychwał- Tuliszków	7532/3/31/20 13 26.03.2013r.
63.	Jw.	Piła (karta nr 191/2012, 22.11.2012r.)	Piła, ark. 4	45	7170	PO1I/000 26773/4	Droga wojewódzka Nr 188 Człuchów- Debrzno- Złotów- Piła	7532/3/233/2 012 26.03.2013r.
64.	Jw.	Gostyń (karta nr 156/2012, 12.10.2012r.)	Gostyń, ark. 21	1539 2129	5678 113	PO1Y/00 038568/2	Droga wojewódzka Nr 434 Łubowo- Iwno- .....- Kostrzyn- Kórnik- Śrem- Kunowo- Gostyń- Rawicz	7532/3/192/2 012 26.03.2013r.
65.	Jw.	Gostyń (karta nr 155/2012, 12.10.2012r.)	Gostyń, ark. 8	537	5320	PO1Y/00 038441/8	Droga wojewódzka Nr 434 Łubowo- Iwno- .....- Kostrzyn- Kórnik- Śrem- Kunowo- Gostyń- Rawicz	7532/3/191/2 012 26.03.2013r.
66.		Kaczanowo, Bierzglinek, Nowa Wieś Królewska (karta nr 4/2013, 04.02.2013r.)	K., ark. 2 K., ark. 2 B., ark. 3 B., ark. 1 NWK, ark. 4 NWK, ark. 2 NWK, ark. 12	127/2 381 297/5 297/7 44/1 44/2 119	6148 21062 4942 8684 19935 2684 21430	PO1F/000 39992/6	Droga wojewódzka Nr 442 Września- Pyzdry- Gizałki- Kalisz	7532/3/12/20 13 26.03.2013r.
67.		Miroszka (karta nr 22/2013, 20.02.2013r.)	Miroszka, ark. 1	134	19800	PO1G/00 072766/7	Droga wojewódzka Nr 260 Gniezno- Witkowo- Wólka	7532/3/27/20 13 26.03.2013r.

1	2	3	4	5	6	7	8	9
68.	Jw.	Sulmierzyce (karta nr 125/2012, 17.08.2012r.)	S., ark. 14 S., ark. 21	1658 3295/2	380 64	KZ1R/00 024063/7	Droga wojewódzka Nr 444 Krotoszyn- Odolanów- Ostrzeszów	7532/3/162/2 012 28.03.2013r.
69.	Jw.	Sieraków (karta nr 16/2013, 11.02.2013r.)	Sieraków, ark. 12	1194/1	1323	PO2A/00 0401274	Droga wojewódzka Nr 182 Międzychód- Wronki- Piotrowo- Czarnków- Ujście	7532/3/22/20 13 28.03.2013r.
70.	Jw.	Odolanów (karta nr 20/2013, 11.02.2013r.)	Odolanów, ark. 12	1783	3472	Bez ozn. Hip.	Droga wojewódzka Nr 445 Odolanów- Ostrów Wlkp.	7532/3/23/20 13 28.03.2013r.
71.	Jw.	Ostrów Kaliski, Świerczyna, Brzeziny, Zajączki, Jamnice, Piegonisko Pustkowie, Sobiesęki ABC (karta nr 17/2013, 11.02.2013r.)	OK., ark. 1 OK., ark. 1 OK., ark. 2 Ś., ark. 1 Ś., ark. 3 Ś., ark. 4 B., ark. 3 Z., ark. 3 Z., ark. 3 J., ark. 2 J., ark. 2 PP, ark. 2 S ABC, ark. 1 S ABC, ark. 2	534/1 535 534 20 42 44 387 5403 5406 602 601 209 99 184	3400 23700 16800 16400 23100 12145 5800 17400 11500 600 9200 26100 25700 28200	KZ1A/00 081533/4	Droga wojewódzka Nr 449 Syców- Ostrzeszów- Błaszki	7532/3/20/20 13 28.03.2013r.
72.	Jw.	Komorze (karta nr 18/2013, 11.03.2013r.)	Komorze, ark. 2	243	11900	PO1D/00 010715/0	Droga wojewódzka Nr 436 Pysząca- Książ Wlkp.- Nowe Miasto nad Wartą	7532/3/25/20 13 09.04.2013r.
73.		Pętkowo (karta nr 19/2013, 11.03.2013r.)	Pętkowo, ark. 1	13/1 13/2	194 354	PO1D/00 034573/6	Droga wojewódzka Nr 432 Leszno- Krzywiń- Śrem- Środa Wlkp.- Września	7532/3/26/20 13 09.04.2013r.
74.		Wojnowice (karta nr 21/2013, 20.02.2013r.)	W., ark. 1 W., ark. 2 W., ark. 2	98 396 416	8500 21200 7200	PO1N/00 041744/8	Droga wojewódzka Nr 307 Poznań- Buk- Opalenica- Bukowiec	7532/3/24/20 13 15.04.2013r.

1	2	3	4	5	6	7	8	9
75.	Jw.	Śmieszkowo, Czarnków (karta nr 51/2013, 05.04.2013r.)	Ś., ark. 1 Ś., ark. 2 Ś., ark. 3 Ś., ark. 3 C., ark. 48	209/1 209/2 285/2 285/4 3010	6106 15765 4866 12435 6399	PO2T/000 33014/5	Droga wojewódzka Nr 178 Wałcz- Trzcianka- Czarnków- Oborniki	7532/3/53/20 13 16.04.2013r.
76.	Jw.	Mieścisko (karta nr 4/2012, 08.02.2012r.)	Mieścisko, ark. 6	224/1	8557	PO1B/000 57038/9	Droga wojewódzka Nr 190 Krajenka- Szamocin- Margonin- Wągrowiec- Gniezno	7532/3/44/20 12 16.04.2013r.
77.	Jw.	Toporów (karta nr 37/2013, 27.02.013r.)	Toporów, ark. 1	236	51900	Bez ozn. Hip.	Droga wojewódzka Nr 443 Jarocin- Gizałki- Rychwał- Tuliszków	7532/3/50/20 12 16.04.2013r.
78.	Jw.	Bolevice (karta nr 29/2013, 01.03.2013r.)	Bolevice, ark. 15	1608/1 1608/4 1608/5	279 2199 4230	PO1N/00 038714/5	Droga wojewódzka Nr 305 Bolevice- Nowy Tomyśl- Wolsztyn- Wschowa- Wroniniec	7532/3/32/20 13 19.04.2013r.
79.	Jw.	Bolevice (karta nr 27/2013, 27.02.2013r.)	Bolevice, ark. 15	259/3	348	PO1N/00 039431/4	Droga wojewódzka Nr 305 Bolevice- Nowy Tomyśl- Wolsztyn- Wschowa- Wroniniec	7532/3/33/20 13 19.04.2013r.
80.	Jw.	Siedlisko (karta nr 47/2013, 22.03.2013r.)	Siedlisko, ark. 1	4/1	21400	PO1T/000 17402/7	Droga wojewódzka Nr 180 Kocień Wielki- Trzcianka- Piła	7532/3/231/2 012 19.04.2013r.
81.	Jw.	Kuźnica Czarnkowska, Zofiowo, Huta (karta nr 49/2013, 05.04.2013r.)	KC, ark. 2 KC, ark. 3 KC, ark. 3 KC, ark. 9 Z., ark. 2 Z., ark. 2 H., ark. 2	52/1 122 245 1183 585 1077 205	42081 5463 21981 24682 24381 18628 36378	PO2T/000 33298/9	Droga wojewódzka Nr 178 Wałcz- Trzcianka- Czarnków- Oborniki	7532/3/54/20 13 26.04.2013r.
82.		Rogalinek (karta nr 45/2013)	R., ark. 4 R., ark. 4 R., ark. 4	362/1 362/4 365/4	37 27 27	PO1M/00 029520/1	Droga wojewódzka Nr 431 Granowo- Nowe Dymaczewo- Mosina- Kórnik	7532/3/51/20 13 25.04.2013r.
83.		Gizałki (karta nr 46/2013)	Gizałki, ark. 1	475/2	315065	Bez ozn. Hip.	Droga wojewódzka Nr 443 Jarocin- Gizałki- Rychwał- Tuliszków	7532/3/52/20 13 25.04.2013r.

1	2	3	4	5	6	7	8	9
84.	Jw.	Kolonia Obory (karta nr 38/2013, 27.02.2013r.)	Kolonia Obory, ark. 2	341	25600	Bez ozn. Hip.	Droga wojewódzka Nr 443 Jarocin- Gizałki- Rychwał- Tuliszków	7532/3/45/20 13 29.04.2013r.
85.	Jw.	Nądnia (karta nr 35/2013, 27.02.2013r.)	Nądnia, ark. 1	92	3000	PO1N/00 041719/4	Droga wojewódzka Nr 302 Burdzewo- Zbąszyń- Nowy Tomyśl	7532/3/44/20 13 29.04.2013r.
86.	Jw.	Ujazd (karta nr 162/2012, 12.10.2012r.)	U., ark. 1 U., ark. 1 U., ark. 1 U., ark. 1 U., ark. 1	98/1 99/1 108/1 109/6 110/1 113/1	5682 6 738 3214 1746 1390	PO1S/000 36850/0	Droga wojewódzka Nr 308 Nowy Tomyśl- Grodzisk Wlkp.- Kościan- Kunowo	7532/3/208/2 012 07.05.2013r.
87.	Jw.	Tarka (karta nr 60/2013, 13.05.2013r.)	T., ark. 5 T., ark. 5 T., ark. 5 T., ark. 5 T., ark. 5 T., ark. 5 T., ark. 5 T., ark. 3	11 12/1 15/1 40/1 101/1 102/1 102/2 163/1	400 600 1000 1800 100 100 200 1300	KZ1J/000 02270/4	Droga wojewódzka Nr 443 Jarocin- Gizałki- Rychwał- Tuliszków	7532/3/62/20 13 21.05.2013r.
88.	Jw.	Nowe Jastrzębsko (karta nr 57/2013, 10.05.2013r.)	Nowe Jastrzębsko, ark. 2	221/3 222/2 223/3 224/2 225/2	3100 5000 7200 3800 6000	PO1N/00 042034/5	Droga wojewódzka Nr 302 Burdzewo- Zbąszyń- Nowy Tomyśl	7532/3/61/20 13 22.05.2013r.
89.		Jastrowie (karta nr 180/2012, 08.11.2012r.)	J., ark. 10 J., ark. 12	1224 1469	16520 4897	PO1Z/000 45065/1	Droga wojewódzka Nr 189 Jastrowie- Złotów- Więcbork	7532/3/2/201 3 03.06.2013r.
90.		Nowy Dwór (karta nr 179, 08.11.2013r.)	ND, ark. 3 ND, ark. 4	737 486	5800 9400	Bez ozn. hip.	Droga wojewódzka Nr 302 Burdzewo- Zbąszyń- Nowy Tomyśl Droga wojewódzka Nr	7532/3/1/201 3 03.06.2013r.
91.		Kórnik (karta nr 59/2013, 13.05.2013r.)	Kórnik, ark. 2	17/5	399	PO1D/00 051224/0	Droga wojewódzka Nr 434 Kostrzyn- Kórnik- Śrem- Kunowo- Gostyń- Rawicz	7532/3/65/20 13 05.06.2013r.

1	2	3	4	5	6	7	8	9
92.	Jw.	Bnin Czołowo (karta nr 58/2013, 13.05.2013r.)	B., ark. 2 B., ark. 2 B., ark. 4 B., ark. 4 B., ark. 6 B., ark. 5 C., ark. 2	55 115 244 281 462 362 275	10204 1044 5598 1096 9405 9307 15700	PO1D/00 050513/6	Droga wojewódzka Nr 434 Kostrzyn- Kórnik- Śrem- Kunowo- Gostyń- Rawicz	7532/3/64/20 13 05.06.2013r.
93.	Jw.	Gałowo (karta nr 160/2011, 10.02.2012r.)	Gałowo, ark. 2	194 195 196 197 198	5700 800 3500 1900 100	Dobra Rycerskie t. I Gałowo	Droga wojewódzka Nr 187 Pniewy- Szamotuły- Oborniki- Murowana Goślina	7532/3/31/20 13 05.06.2013r.
94.	Jw.	Babiak, Kiejsze (karta nr 164/2012, 12.10.2012r.)	B., ark. 6 K., ark. 3	487/7 206	12108 21200	KN1K/00 032769/2	Droga wojewódzka Nr 263 Słupca- Ślesin- Sompolno	7532/3/199/2 012 06.06.2013r.
95.	Jw.	Kuźnica Czarnkowska (karta nr 50/2013, 05.0.42013r.)	KC, ark. 5	994	13900	PO2T/000 37756/6	Droga wojewódzka Nr 178 Wałcz- Trzcianka- Czarnków- Oborniki	7532/3/55/20 13 05.06.2013r.
96.	Jw.	Jarocin (karta nr 55/2013, 30.04.2013r.)	Jarocin, ark. 15	1616/4	247	KZ1J/000 27809/3	Droga wojewódzka Nr 443 Jarocin- Gizalki- Rychwał- Tuliszków	7532/3/60/20 13 12.06.2013r.
97.	Jw.	Poznań, Ławica (karta nr 159/2012, 12.10.2012r.)	Ławica, ark. 4	150/10	29	PO1P/002 81968/0	Droga wojewódzka Nr 307	7532/3/198/2 012 21.06.2013r.
98.	Jw.	Chotów (karta nr 183/2012, 31.05.2012r.)	Chotów, ark. 1	116 180	22100 11300	Dobra Rycerskie Chotów	Droga wojewódzka Nr 450 Kalisz- Grabów nad Prosną- Wyszanów- Wieruszów- Opatów	7532/3/224/2 012 25.06.2013r.
99.	Jw.	Jastrzębsko Stare (karta nr 41/2013, 27.02.2013r.)	JS, ark. 2 JS, ark. 2 JS, ark. 2 JS, ark. 2 JS, ark. 2 JS, ark. 4	19 182 397 398 399 103	16500 3300 8600 4400 3600 7000	PO1N/00 040330/6	Droga wojewódzka Nr 302 Brudzewo- Zbąszyń- Nowy Tomyśl	7532/3/47/20 13 25.06.2013r.



1	2	3	4	5	6	7	8	9
104.	Jw.	Piła (karta nr 113/2012, 14.08.2012r.)	Piła, ark. 1	34/13	47	PO1I/000 04775/8	Droga wojewódzka Nr Kocień Wielki- Trzcianka- Piła	7532/3/214/2 012 28.06.2013r.
105.	Jw.	Piła (karta nr 114/2012, 14.08.2012r.)	Piła, ark. 2	10	45105	PO1I/000 04774/1	Droga wojewódzka Nr Kocień Wielki- Trzcianka- Piła	7532/3/215/2 012 28.06.2013r.
106.	Jw.	Zamość (karta nr 172/2012, 08.11.2012r.)	Zamość, ark. 1	11 29	14700 13100	Zamość wyk. 3	Droga wojewódzka Nr 450 Kalisz- Grabów nad Prosną- Wyszczanów- Wieruszów- Opatów	7532/3/225/2 012 28.06.2013r.
107.	Jw.	Stawiany (karta nr 81/2013, 27.06.2013r.)	Stawiany, ark. 2	64 292	18900 5097	PO1B/000 49412/6	Droga wojewódzka Nr 197 Sławica- Rejowiec- Kiszkowo- Gniezno	7532/3/84/20 13 08.07.2013r.
108.	Jw.	Trace, gm. Jarocin (karta 60z/2013, 21.05.2013r.)	T., ark. 5	11	400	KZ1J/000 02270/4	Droga wojewódzka Nr 443 Jarocin- Gizałki- Rychwał- Tuliszków	7532/3/62/20 13 09.07.2013r.
			T., ark. 5	12/1	600			
			T., ark. 5	15/1	1000			
			T., ark. 5	40/1	1800			
			T., ark. 5	101/1	100			
			T., ark. 5	102/1	100			
			T., ark. 5	102/2	200			
T., ark. 3	163/1	1300						
109.	Jw.	Grabów nad Prosną (karta nr 84/2013, 27.06.2013r.)	GnP, ark. 6	376	1553	Bez ozn. Hip.	Droga wojewódzka Nr 450 Kalisz- Grabów nad Prosną- Wyszczanów- Wieruszów- Opatów	7532/3/83/20 13 09.07.2013r.
110.	Jw.	Czarnków (karta nr 52/2013)	C., ark. 18 C., ark. 49	1152/1 2389	1241 14555	PO2T/000 39163/	Droga wojewódzka Nr 178 Wąlczy- Trzcianka- Czarnków- Oborniki	7532/3/
111.	Jw.	Grab, gm. Czermin (karta nr 80/2013, 27.06.2013r.)	G., ark. 1	260/7	17900	Bez ozn. Hip.	Droga wojewódzka Nr 443 Jarocin- Gizałki- Rychwał- Tuliszków	7532/3/87/20 12 11.07.2013r.
			G., ark. 1	12/1	148			
			G., ark. 1	12/3	33			
			G., ark. 1	13/1	57			
			G., ark. 1	14/1	5			
			G., ark. 1	67/1	115			
			G., ark. 1	78/1	1145			
			G., ark. 1	97/1	15			
G., ark. 1	98/1	6						



1	2	3	4	5	6	7	8	9
113.	Jw.	Gostyń (karta nr 65/2013, 23.05.2013r.)	G., ark. 21	1624	1916	PO1Y/00 00142/7	Droga wojewódzka Nr 434 Łubowo- Iwno- .....- Kostrzyn- Kórnik- Śrem- Kunowo- Gostyń- Rawicz	7532/3/76/20 13 18.07.2013r.
114.	Jw.	Siedmiorogów (karta nr 67/2013, 23.05.2013r.)	Siedmiorog ów, ark. 3	217	41500	PO1Y/00 038110/9	Droga wojewódzka Nr 438 Borek Wlkp.- Koźmin	7532/3/69/20 13 23.07.2013r.
115.	Jw.	Zimnowoda (karta nr 68/2013, 23.05.2013r.)	Zimnowoda , ark. 1	66	35000	Po1Y/000 40945/8	Droga wojewódzka Nr 438 Borek Wlkp.- Koźmin	7532/3/70/20 13 23.07.2013r.
116.	Jw.	Szczodrochowo (karta nr 70/2013, 23.05.2013r.)	Szczodroch owo, ark. 1	21 58 75	11158 7815 6508	PO1Y/00 041041/8	Droga wojewódzka Nr 308 Nowy Tomyśl- Grodzisk Wlkp.- Kościan- Kunowo	7532/3/67/20 13 14.08.2013r.
117.	Jw.	Nowa Wieś Ujska (karta nr 73/2013, 18.06.2013r.)	NWU, ark. 1	1	16908	PO1H/00 031227/9	Droga wojewódzka Nr 182 Międzychód- Wronki- Piotrowo- Czarnków- Ujście	7532/3/79/20 13 14.08.2013r.
118.	Jw.	Mirosław (karta nr 74/2013, 18.06.2013r.)	Mirosław, ark. 1	68	22832	PO1H/00 001788/0	Droga wojewódzka Nr 182 Międzychód- Wronki- Piotrowo- Czarnków- Ujście	7532/3/80/20 13 14.08.2013r.
119.	Jw.	Jabłonowo (karta nr 75/2013, 18.06.2013r.)	Jabłonowo, ark. 2	99	8743	PO1H/00 011463/9	Droga wojewódzka Nr 182 Międzychód- Wronki- Piotrowo- Czarnków- Ujście	7532/3/81/20 13 14.08.2013r.
120.	Jw.	Wielka Wieś (karta nr 77/2013, 26.06.2013r.)	WW, ark. 1	27/2 27/4	43748 3320	PO1N/00 017072/9	Rozbudowa drogi wojewódzkiej Nr 306 Lipnica- Buk- Stęszew	7532/3/99/20 13 23.08.2013r.
121.	Jw.	Rejowiec (karta nr 87/2013, 09.07.2013r.)	R., ark. 1 R., ark. 2	115/16 195/1	1487 1900	PO1B/000 50094/0	Droga wojewódzka Nr 197 Sławica- Rejowiec- Kiszkowo- Gniezno	7532/3/92/20 13 19.08.2013r.
122.	Jw.	Rejowiec (karta nr 88/2013, 09.07.2013r.)	R., ark. 1	4	16500	PO1B/000 59360/9	Droga wojewódzka Nr 197 Sławica- Rejowiec- Kiszkowo- Gniezno	7532/3/93/20 13 19.08.2013r.

123.	Jw.	Grabów nad Prosną (karta nr 62/2013, 23.05.2013r.)	GnP, ark. 6	354/2 354/4	809 308	KZ10/00 49148/6	Droga wojewódzka Nr 449 Syców- Ostrzeszów- Błaszki  Droga wojewódzka Nr 450 Kalisz- Grabów nad Prosną- Wyszanów- Wieruszów- Opatów	7532/3/74/20 13 21.08.2013r.
------	-----	---	-------------	----------------	------------	--------------------	--	------------------------------------

1	2	3	4	5	6	7	8	9
124.	Jw.	Paproć (karta nr 91/2013, 24.07.2013r.)	Paproć, ark. 3	391	7600	PO1N/00 041742/4	Droga wojewódzka Nr 308 Nowy Tomyśl- Grodzisk Wlkp.- Kościan-Kunowo	7532/3/95/2013 26.08.2013r.
125.	Jw.	Nądnia (karta nr 92/2013, 24.07.2013r.)	N., ark. 1	186/1	2426	Po1N/000 29887/2	Droga wojewódzka Nr 302 Brudzewo- Zbąszyń- Nowy Tomyśl	7532/3/96/2013 26.08.2013r.
			N., ark. 1	186/2	337			
			N., ark. 1	187/1	561			
			N., ark. 1	188/1	196			
			N., ark. 1	189/1	74			
			N., ark. 1	190/1	29			
			N., ark. 1	198/1	183			
			N., ark. 1	200/1	43			
			N., ark. 1	205/1	98			
126.	Jw.	Bukowiec (karta nr 93/2013, 24.07.2013r.)	Bukowiec, ark. 2	818	21840	PO1N/00 042188/9	Droga wojewódzka Nr 308 Nowy Tomyśl- Grodzisk Wlkp.- Kościan-Kunowo	7532/3/97/2013 26.08.2013r.
127.	Jw.	Stężycza (karta nr 69/2013, 23.05.2013r.)	Stężycza, ark. 1	80	31600	PO1Y/00 038542/6	Droga wojewódzka Nr 308 Nowy Tomyśl- Grodzisk Wlkp.- Kościan-Kunowo	7532/3/66/2013 27.08.2013r.
128.	Jw.	Borek Wlkp. (karta nr 66/2013, 23.05.2013r.)	Borek Wlkp., ark. 3	290/1 335	6535 1760	PO1Y/00 040870/1	Droga wojewódzka Nr 438 Borek Wlkp.- Koźmin	7532/3/68/2013 27.08.2013r.
129.	Jw.	Stawiany (karta nr 82/2013, 27.06.2013r.)	Stawiany, ark. 3	13	10900	PO1B/000 59531/9	Droga wojewódzka Nr 197 Sławica-Rejowiec- Kiszkowo- Gniezno	7532/3/85/2013 27.08.2013r.
130.	Jw.	Tomice (karta nr 98/2013, 22.08.2013r.)	T., ark. 1 T., ark. 4	437 532	28500 15800	Bez ozn. Hip.	Droga wojewódzka Nr 442 Września- Pyzdry- Gizałki- Kalisz	7532/3102/2013 30.08.2013r.
131.	Jw.	Bucharzewo (karta nr 94/2013, 22.08.2013r.)	B., ark. 3	276/3	4200	PO2A/00 040009/1	Droga wojewódzka Nr 150 Wronki-Chojno- Bukowce- Sieraków	75328/3/103/2013 30.08.2013r.
			B., ark. 3	289/3	5700			
			B., ark. 3	290/3	3900			
			B., ark. 3	291/3	900			
			B., ark. 3	306/3	4100			
			B., ark. 4	307/4	7400			
			B., ark. 8	328/3	8000			

1	2	3	4	5	6	7	8	9
132.	Jw.	Tarce (karta nr 61/2013, 13.05.2013r.)	Tarce, ark. 5	93/1	39700	KZ1J/000 27795/1	Droga wojewódzka Nr 443 Jarocin- Gizałki- Rychwał- Tuliszków	7532/3/63/20 13 06.09.2013r.
133.	Jw.	Kłecko (karta nr 129z/2012, 25.10.2012r.)	Kłecko, ark. 2	143/1	1750	PO1G/00 039015/5	Droga wojewódzka Nr 190 Krajenka- Szamocin- Margonin- Wągrowiec- Gniezno	7532/3/3232/ 2012 06.09.2013r.
134.	Jw.	Gizałki (karta nr 97/2013, 22.08.2013r.)	Gizałki, ark. 1	347	17400	KZ1P/000 36141/4	Droga wojewódzka Nr 442 Września- Pyzdry- Gizałki- Kalisz	7532/3/104/2 013 06.09.2013r.
135.	Jw.	Gizałki (karta nr 99/2013, 22.08.2013r.)	Gizałki, ark. 1	133/2 133/3 151 756	2900 1300 9100 8597	Bez ozn. Hip.	Droga wojewódzka Nr 442 Września- Pyzdry- Gizałki- Kalisz	7532/3/105/2 013 06.09.2013r.
136.	Jw.	Łowycin (karta nr 95/2013, 27.08.2013r.)	Łowycin, ark. 1	40/1	13696	PO2A/00 040169/0	Droga wojewódzka Nr 160 Suchań- Piasecznik- Choszczno- Drezdenko- Międzychód- Gorzyń- Lewice- Miedzichowo	7532/3/100/2 013 11.09.2013r.
137.	Jw.	Głazewo (karta nr 96/2013, 27.08.2013r.)	Głazewo, ark. 2	38	36700	PO2A/00 040129/8	Droga wojewódzka Nr 160 Suchań- Piasecznik- Choszczno- Drezdenko- Międzychód- Gorzyń- Lewice- Miedzichowo	7532/3/101/2 013 11.09.2013r.
138.	Jw.	Wolkowo (karta nr 117/2012, 16.08.2012r.)	Wolkowo, ark. 2	425	13600	Bez ozn. Hip.	Droga wojewódzka Nr 308 Nowy Tomyśl- Grodzisk Wlkp.- Kościan- Kunowo	7532/3/157/2 012 10.09.2013r.
139.	Jw.	Komorowo (karta nr 72/2013, 10.06.2013r.)	Komorowo, ark. 1	92	33800	PO1G/00 074263/5	Droga wojewódzka Nr 197 Sławica- Rejowiec- Kiszkowo- Gniezno	7532/3/77/20 13 19.09.2013r.
140.	Jw.	Margonin (karta nr 208/2012, 30.05.2012r.)	Margonin, ark. 9	618/28	30	PO1B/000 22455/4	Droga wojewódzka Nr 190 Krajenka- Szamocin- Margonin- Wągrowiec- Gniezno	7532/3/115/2 012 01.10.2013r.
141.	Jw.	Przyłęk (karta nr 109/2013, 18.09.2013r.)	Przyłęk, ark. 5	245/3	2706	PO1N/00 042266/0	Droga wojewódzka Nr 305 Bolewice- Nowy Tomyśl- Wolsztyn- Wschowa- Wroniniec	7532/3/117/2 013 01.10.2013r.

1	2	3	4	5	6	7	8	9
142.	Jw.	Grodzisk Wlkp. (karta nr 118/2013, 30.09.2013r.)	Grodzisk Wlkp., ark. 38	4079	8337	PO1N/00 017072/9	Droga wojewódzka Nr Nowy Tomyśl- Grodzisk Wlkp.- Kościan-Kunowo	7532/3/121/2 013 09.10.2013r.
143.	Jw.	Grodzisk Wlkp. (karta nr 119/2013, 30.09.2013r.)	GW, ark. 14 GW, ark. 16 GW, ark. 38	2800 2919 4087	16994 7534 11017	PO1N/00 054225/2	Droga wojewódzka Nr Nowy Tomyśl- Grodzisk Wlkp.- Kościan-Kunowo	7532/3/122/2 013 09.10.2013r.
144.	Jw.	Biała (karta nr 107/2013, 18.09.2013r.)	Biała, ark. 10	7416/4 7416/6	26 143	PO2T/000 24446/6	Droga wojewódzka Nr 140 Wronki-Jasionna- Krucz- Ciszkowo	7532/3/106/2 013 21.10.2013r.
145.	Jw.	Obelzanki (karta nr 100/2013, 18.09.2013r.)	Obelzanki, ark. 2	80357/6	1225	PO1A/00 043479/0	Droga wojewódzka Nr 140 Wronki-Jasionna- Krucz- Ciszkowo	7532/3/107/2 013 22.10.2013r.
146.	Jw.	Biała (karta nr 108/2013, 18.09.2013r.)	Biała, ark. 10	414 415	37900 4600	PO2T/000 34629/6	Droga wojewódzka Nr 140 Wronki-Jasionna- Krucz- Ciszkowo	7532/3/113/2 013 23.10.2013r.
147.	Jw.	Obelzanki (karta nr 100/2013, 18.09.2013r.)	Obelzanki, ark. 1	80380/1	63	PO1A/00 043479/0	Droga wojewódzka Nr 140 Wronki-Jasionna- Krucz- Ciszkowo	7532/3/107/2 013 25.10.2013r.
148.	Jw.	Obelzanki (karta nr 100/2013, 18.09.2013r.)	Obelzanki, ark. 4	80379/4	1601	PO1A/00 043479/0	Droga wojewódzka Nr 140 Wronki-Jasionna- Krucz- Ciszkowo	7532/3/107/2 013 24.10.2013r.
149.	Jw.	Obelzanki (karta nr 100/2013, 18.09.2013r.)	Obelzanki, ark. 4	80358/3	1146	PO1A/00 043479/0	Droga wojewódzka Nr 140 Wronki-Jasionna- Krucz- Ciszkowo	7532/3/107/2 013 30.10.2013r.
150.	Jw.	Karczewo (karta nr 116/2013, 30.09.2013r.)	Karczewo, ark. 1	499	16700	Bez ozn. Hip.	Droga wojewódzka Nr 308 Nowy Tomyśl- Grodzisk Wlkp.- Kościan-Kunowo	7532/3/119/2 013 31.10.2013r.
151.	Jw.	Bukowiec (karta nr 113/2013, 30.09.2013r.)	B., ark. 1 B., ark. 1 B., ark. 1 B., ark. 2 B., ark. 2 B., ark. 2 B., ark. 1	153 711/1 711/3 114 736/1 818 711/2	20451 12220 5800 3040 18276 21840 7900	PO1N/00 042190/6	Droga wojewódzka Nr 307 i 308	7532/3/120/2 013 31.10.2013r.

1	2	3	4	5	6	7	8	9
152.	Jw.	Łopuchowo (karta nr 125/2013, 18.10.2013r.)	Ł., ark. 1 Ł., ark. 2 Ł., ark. 3	113 81 518	4500 76000 34800	PO1P/002 91997/9	Droga wojewódzka Nr 196 Poznań- Murowana Goślina- Wągrowiec	7532/3/125/2 013 31.10.2013r.
153.	Jw.	Czerwonak (karta nr 121/2013, 18.10.2013r.)	Czerwonak, ark. 6	23	57	PO1P/001 20533/6	Droga wojewódzka Nr 196 Poznań- Murowana Goślina- Wągrowiec	7532/3/126/2 013 31.10.2013r.
154.	Jw.	Porążyn (karta nr 110/2013, 18.09.2013r.)	P., ark. 2 P., ark. 2 P., ark. 2 P., ark. 2 P., ark. 2 P., ark. 3 P., ark. 3 P., ark. 3 P., ark. 3 P., ark. 3 P., ark. 3 P., ark. 3 P., ark. 3 P., ark. 3 P., ark. 3 P., ark. 3 P., ark. 3 P., ark. 3 P., ark. 3 P., ark. 3 P., ark. 3	255 261 263 265 268 287 288 290 291 292 293 294 295 312 313 316 318 322 323	100 400 100 700 800 300 500 1100 2300 300 400 500 3200 300 100 100 2700 300 1100	PO1N/00 042189/6	Droga wojewódzka Nr 307 Poznań- Buk- Opalenica- Bukowiec	7532/3/115/2 013 31.10.2013r.
155.	Jw.	Obelzanki (karta nr 100/2013, 18.09.2013r.)	Obelzanki, ark. 2	80357/4	633	PO1A/00 043479/0	Droga wojewódzka Nr 140 Wronki- Jasionna- Krucz- Ciszkowo	7532/3/107/2 013 04.11.2013r.
156.	Jw.	Obelzanki (karta nr 100/2013, 18.09.2013r.)	Obelzanki, ark. 2	160/1	242	PO1A/00 043479/0	Droga wojewódzka Nr 140 Wronki- Jasionna- Krucz- Ciszkowo	7532/3/107/2 013 05.11.2013r.
157.	Jw.	Obelzanki (karta nr 100/2013, 18.09.2013r.)	Obelzanki, ark. 1	80398/6	1988	PO1A/00 043479/0	Droga wojewódzka Nr 140 Wronki- Jasionna- Krucz- Ciszkowo	7532/3/107/2 013 06.11.2013r.

1	2	3	4	5	6	7	8	9
158.	Jw.	Obelzanki (karta nr 100/2013, 18.09.2013r.)	Obelzanki, ark. 4	80379/6	1334	PO1A/00 043479/0	Droga wojewódzka Nr 140 Wronki- Jasionna- Krucz- Ciszkowo	7532/3/107/2 013 07.11.2013r.
159.	Jw.	Jasionna (karta nr 112/2013, 23.10.2013r.)	J., ark. 3 J., ark. 2	80217/7 80216/6	77 338	PO1A/00 045817/6	Droga wojewódzka Nr 140 Wronki- Jasionna- Krucz- Ciszkowo	7532/3/133/2 013 06.11.2013r.
160.	Jw.	Obelzanki (karta nr 100/2013, 18.09.2013r.)	Obelzanki, ark. 1	80358/5	597	PO1A/00 043479/0	Droga wojewódzka Nr 140 Wronki- Jasionna- Krucz- Ciszkowo	7532/3/107/2 013 14.11.2013r.
161.	Jw.	Obelzanki (karta nr 100/2013, 18.09.2013r.)	Obelzanki, ark. 2	80281/	6959	PO1A/00 043479/0	Droga wojewódzka Nr 140 Wronki- Jasionna- Krucz- Ciszkowo	7532/3/107/2 013 14.11.2013r.
162.	Jw.	Śniaty (karta nr 117/2013, 30.09.2013r.)	Śniaty, ark. 1	452	37800	Bez ozn. Hip.	Droga wojewódzka Nr 312 Rakoniewice- Czacz	7532/3/124/2 013 18.11.2013r.
163.	Jw.	Opalenica (karta nr 128/2013, 28.10.2013r.)	O., ark. 6 O., ark. 6 O., ark. 6 O., ark. 6 O., ark. 6 O., ark. 6 O., ark. 6 O., ark. 11 O., ark. 11 O., ark. 11 O., ark. 11 O., ark. 11 O., ark. 11 O., ark. 11 O., ark. 11 O., ark. 11 O., ark. 11	1077/2 2132 2133 2134 2135 2136 2137 2147 2148 2149 2150 2151 2152 2153 2154 2155	1208 59 61 64 67 70 72 30 59 74 87 90 57 62 62 66	PO1N/00 042006/0	Droga wojewódzka Nr 307 Poznań- Buk- Opalenica- Bukowiec	7532/3/134/2 013 18.11.2013r.
164.	Jw.	Biała Wieś (karta nr 21/2012, 29.10.2013r.)	BW, ark. 2 BW, ark. 2	78/1 173/1	28186 17741	PO1S/000 53443/9	Rozbudowa drogi wojewódzkiej Nr 308 Nowy Tomyśl- Grodzisk- Kunowo	7532/3/135/2 013 20.11.2013r.

1	2	3	4	5	6	7	8	9
165.	Jw.	Wyrzysk (karta nr 76/2013, 20.06.2013r.)	W., ark. 8 W., ark. 8 W., ark. 10 W., ark. 10 W., ark. 13 W., ark. 18 W., ark. 20 W., ark. 21	331 332 460 461 714 1042 1067 1073	2534 606 257 1026 6104 15280 3844 6423	PO2H/00 022897/7	Droga wojewódzka Nr 194 Wyrzysk- Gołańcz- Morakowo	7532/3/82/20 13 19.11.2013r.
166.	Jw.	Obelzanki (karta nr 100/2013, 18.09.2013r.)	Obelzanki, ark. 2	80324/5	3596	PO1A/00 043479/0	Droga wojewódzka Nr 140 Wronki- Jasionna- Krucz- Ciszkowo	7532/3/107/2 013 19.11.2013r.
167.	Jw.	Nieborza (karta nr 108/2012, 14.08.2012r.)	Nieborza, ark. 1	57	21000	PO1E/000 49320/7	Droga wojewódzka Nr 303 Świebodzin- Brudzewo- Babimost- Powodowo	7532/3/161/2 013 19.11.2013r.
168.	Jw.	Tulce (karta nr 103/2013, 18.09.2013r.)	Tulce, ark. 1	61	800	PO1D/00 051362/9	Droga wojewódzka Nr 433 Swarzędz- Gądki	7532/3/109/2 013 22.11.2013r.
169.	Jw.	Słocin (karta nr 101/2013, 18.09.2013r.)	S., ark. 4 S., ark. 2	533 534	15100 11000	PO1S/000 00728/5	Droga wojewódzka Nr 308 Nowy Tomyśl- Grodzisk Wlkp.- Kościan- Kunowo	7532/3/110/2 013 22.11.2013r.
170.	Jw.	Grodzisk Wlkp. (karta nr 120/2013, 30.09.2013r.)	Grodzisk Wlkp., ark. 14	3137	7198	PO1N/00 001238/0	Droga wojewódzka Nr 308 Nowy Tomyśl- Grodzisk Wlkp.- Kościan- Kunowo	7532/3/123/2 013 25.11.2013r.
171.	Jw.	Opalenica (karta nr 127/2013)	O., ark. 6 O., ark. 6 O., ark. 6 O., ark. 7	1077/4 1077/5 1077/6 1242/2	3314 826 439 1387	PO1N/00 012214/0	Droga wojewódzka Nr 307 Poznań- Buk- Opalenica- Bukowiec	7532/3/136/2 013 21.11.2013r.
172.	Jw.	Wronki (karta nr 122/2013, 21.10.2013r.)	Wronki, ark. 1	202	9302	PO1A/00 062703/9	Droga wojewódzka Nr 150 Wronki- Chojno- Bukowce- Sieraków	7532/3/129/2 013 03.12.2013r.
173.	Jw.	Wronki (karta nr 123/2013, 21.10.2013r.)	Wronki, ark. 2	335	7903	PO1A/00 041834/3	Droga wojewódzka Nr 150 Wronki- Chojno- Bukowce- Sieraków	7532/3/129/2 013 03.12.2013r.

1	2	3	4	5	6	7	8	9
174.	Jw.	Porażyn, gm. Opalenica (karta nr 129/2013, 28.10.2013r.)	P., ark. 2 P., ark. 2 P., ark. 2 P., ark. 2 P., ark. 2 P., ark. 2  P., ark. 3 P., ark. 3 P., ark. 3 P., ark. 3 P., ark. 3 P., ark. 3 P., ark. 3 P., ark. 3 P., ark. 3 P., ark. 5	207 210/1 262 264 266 267  210/4 285 289 311 314 317 321 324/2 329 448	2600 1300 23100 100 300 36  15200 200 200 100 1000 400 200 700 22300 16400	PO1N/00 042236/1	Droga wojewódzka Nr 307 Poznań- Buk- Opalenica- Bukowiec	7532/3/142/2 013 04.12.2013r.
175.	Jw.	Opalenica (karta nr 126/2013, 28.10.2013r.)	Opalenica, ark. 6	1077/8	1081	PO1N/00 014686/5	Droga wojewódzka Nr 307 Poznań- Buk- Opalenica- Bukowiec	7532/3/143/2 013 04.12.2013r.
176.	Jw.	Mokrzec (karta nr 131/2013, 25.11.2013r.)	M., ark. 1 M., ark. 1 M., ark. 1	231/17 289/1 290/1	544 1335 244	PO2A/00 040188/9	Droga wojewódzka Nr 198 Radgoszcz /droga 160/- Kaplin- Mokrzec- Zatom Nowy- Kobylarnia- Sieraków- Piaski	7532/3/145/2 013 04.12.2013r.
177.	Jw.	Wielichowo (karta nr 115/2013, 30.09.2013r.)	Wielichowo , ark. 3	154	1910	Bez ozn. Hip.	Droga wojewódzka Nr 312 Rakoniewice- Czacz	7532/3/118/2 013 05.12.2013r.
178.	Jw.	Obelzanki (karta nr 136/2013, 25.11.2013r.)	Obelzanki, ark. 1	80398/4	5	PO1A/00 043479/0	Droga wojewódzka Nr 140 Wronki- Jasionna- Krucz- Ciszkowo	7532/3/146/2 013 09.12.2013r.
179.	Jw.	Obelzanki (karta nr 139/2013, 25.11.2013r.)	Obelzanki, ark. 4	80397/6 80397/7	30 1592	PO1A/00 043479/0	Droga wojewódzka Nr 140 Wronki- Jasionna- Krucz- Ciszkowo	7532/3/147/2 013 09.12.2013r.
180.	Jw.	Rejowiec (karta nr 89/2013, 09.07.2013r.)	Rejowiec, ark. 2	207/1	5500	PO1B/000 53094/1	Droga wojewódzka Nr 197 Sławica- Rejowiec- Kiszkowo- Gniezno	7532/3/94/20 13 12.12.2013r.

1	2	3	4	5	6	7	8	9
181.	Jw.	Królików Czwarty (karta nr 104/2013, 18.09.2013r.)	Królików Czwarty, ark. 1	96	13608	KN1N/00 086169/2	Droga wojewódzka Nr 443 Jarocin-Gizałki- Rychwał- Tuliszków	7532/3/108/2 013 12.12.2013r.
182.	Jw.	Grodziec (karta nr 106/2013, 18.09.2013r.)	Grodziec, ark. 3	1407	21221	KN1N/00 090097/7	Droga wojewódzka Nr 443 Jarocin-Gizałki- Rychwał- Tuliszków	7532/3/112/2 013 12.12.2013r.
183.	Jw.	Karczewo (karta nr 71/2013, 10.06.2013r.)	Karczewo, ark. 1	16	9500	PO1G/00 07557/2	Droga wojewódzka Nr 197 Sławica-Rejowiec- Kiskowo- Gniezno	7532/3/78/20 13 18.12.2013r.
184.	Jw.	Świeca (karta nr 178/2012, 08.11.2012r.)	Świeca, ark. 3	772	10600	Bez ozn. Hip.	Droga wojewódzka Nr 444 Krotoszyn- Odolanów- Ostrzeszów	7533/3/226/2 012 31.12.2013r.

**DEPARTAMENT INFRASTRUKTURY- nieruchomości pod drogami- art. 98**

L.p.	Nazwa jednostki	Nieruchomość	Oznaczenie geodezyjne nieruchomości				Numer drogi wojewódzkiej	Data i numer decyzji
			Obręb, arkusz mapy	Nr ew. działki	Pow. działki w m <sup>2</sup>	KW		
1	2	3	4	5	6	7	8	9
1.	Wielkopolski Zarząd Dróg Wojewódzkich w Poznaniu	Bolechówko	Bolechówko, ark. 4	508/17	10325	PO1P/001 65789/2		6831.73.2012 30.01.2013r.

**DEPARTAMENT INFRASTRUKTURY- nieruchomości pod drogami- art. 73**

L.p.	Nazwa jednostki	Nieruchomość (numer i data sporządzenia karty inwentaryzacyjnej, wpis prawa własności Województwa Wielkopolskiego do księgi wieczystej)	Oznaczenie geodezyjne nieruchomości				Budynki znajdujące się na nieruchomości	Data i numer decyzji Wojewody Wielkopolskiego lub data i numer zawarcia aktu notarialnego
			Obręb, arkusz mapy	Nr ew. działki	Pow. działki w m <sup>2</sup>	KW		
1	2	3	4	5	6	7	8	9
		Żeleźnica	Żeleźnica, ark. 2	98/4	800	PO1Z/000 11616/2	Droga wojewódzka Nr 188 Czuluchów- Debrzno- Złotów- Piła	7533/129/2012 15.03.2013r.
1.	Jw.	Mieścisko	Mieścisko, ark. 5	211/2	78	PO1B/000 45581/3	Droga wojewódzka Nr 190 Krajenka- Szamocin- Margonin- Wągrowiec- Gniezno	7533/557/2012 18.03.2013r.
2.	Jw.	Białobłoty	Białobłoty, ark. 2	187/2	1800	KZ1P/000 02703/5	Droga wojewódzka Nr 443 Jarocin- Gizalki- Rychwał- Tuliszków	7533/563/2012 10.04.2013r.
3.	Jw.	Pietrzyków	Pietrzyków, ark. 1	124	22900	Brak	Droga wojewódzka Nr 466 Słupca- Ciężen- Pyzdry	7533/76/2013 20.05.2013r.
4.	Jw.	Mieścisko	Mieścisko, ark. 5	212/2	28	PO1B/000 45061/2	Droga wojewódzka Nr 190 Krajenka- Szamocin- Margonin- Wągrowiec- Gniezno	7533/560/2012 28.05.2013r.
5.	Jw.	Mieścisko	Mieścisko, ark. 5	210/2	12	PO1B/000 44744/7	Droga wojewódzka Nr 192 Chodzież- Margonin- Wągrowiec- Gniezno	7533/556/2012 13.11.2013r.
6.	Jw.	Obra, gm. Wolsztyn	Obra, ark. 3	816/3 817/3	349 17	PO1E/000 25460/6	Droga wojewódzka Nr 315 Wolsztyn- Konotop- Nowa Sól	7533/299/2013 17.12.2013r.

**DEPARTAMENT INFRASTRUKTURY- nieruchomości pod drogami- akty notarialne**

L.p.	Nazwa jednostki	Nieruchomość	Oznaczenie geodezyjne nieruchomości				Numer drogi wojewódzkiej	Data i numer zawarcia aktu notarialnego
			Obręb, arkusz mapy	Nr ew. działki	Pow. działki w m <sup>2</sup>	KW		
1	2	3	4	5	6	7	8	9
		Wysogotowo	Wysogotowo, ark. 1	47/30	899	PO1P/001 86057/5	Rozbudowa drogi wojewódzkiej nr 307 na odc. Poznań- Zakrzewo-resztówka	Rep. A 1054/2013 25.01.2013r.
1.	Jw.	Czarnków	C., ark. 10	500	100	PO2T/000 36489/6	Droga wojewódzka Nr 182	Rep. A 209/2013 4.02.2013r.
			C., ark. 10	499/2	194			
			C., ark. 10	512	160			
			C., ark. 10	511	35			
			C., ark. 10	510	38			
			C., ark. 10	509	25			
			C., ark. 10	508	28			
			C., ark. 10	507	5			
			C., ark. 10	506	58			
			C., ark. 10	504	40			
			C., ark. 10	503	47			
			C., ark. 10	502	51			
			C., ark. 11	554/2	126			
			C., ark. 11	554/1	601			
			C., ark. 11	555	193			
			C., ark. 11	558	87			
			C., ark. 11	560	48			
			C., ark. 11	556	56			
			C., ark. 11	568	57			
			C., ark. 11	577	12			
			C., ark. 11	578	35			
			C., ark. 11	582	25			
			C., ark. 11	587	36			

1	2	3	4	5	6	7	8	9
2.	Jw.	Gostyń, Podrzecze, gm. Piaski	Gostyń	2432/5 2433/1 2434/1 2435/1 2531/20	40 4 265 377 282	PO1Y/00 039993/9	Rondo w ciągu drogi wojewódzkiej Nr 434 (skrzyżowanie drogi wojewódzkiej Nr 434 i drogi powiatowej Nr 4930P)	Rep. A 4073/2013 11.10.2013r.
			Podrzecze	92/1 93/1	1702 1822	PO1Y/00 039992/2		
3.	Jw.	Koźminek	Koźminek, ark. 2	348/2	181	KZ1A/00 012659/9	Poszerzenie drogi wojewódzkiej Nr 471	Rep. A 407/2013 5.02.2013r. Darowizna od Gm. Koźminek
4.	Jw.	Lipiny	Lipiny	301/6 301/8	451 487	PO1B/000 59630/3	Część pasa drogi wojewódzkiej Nr 193	Rep. A 6175/2013 12.07.2013r. Darowizna od MiG Margonin
5.	Jw.	Wągrowiec	Wągrowiec, ark. 49	3796	154	PO1B/000 59873/8	Istniejący pas drogowy obwodnicy Wągrowca, w ciągu ulicy 11 Listopada (droga wojewódzka Nr 241)	Rep. A 5327/2013 z 18.12.2013r. Darowizna od Pow. Wągrow.

**DEPARTAMENT INFRASTRUKTURY- decyzje zrid**

L.p.	Nazwa jednostki	Nieruchomość (numer i data sporządzenia karty inwentaryzacyjnej)	Oznaczenie geodezyjne nieruchomości				Numer drogi wojewódzkiej	Data i numer decyzji Wojewody Wielkopolskiego
			Obręb, arkusz mapy	Nr ew. działki	Pow. działki w m <sup>2</sup>	KW		
1	2	3	4	5	6	7	8	9
1	Wielkopolski Zarząd Dróg Wojewódzkich- nieruchomości pod drogami	Opalenica, Drapak, Sielinko, Troszczyn	O., ark. 7	1344/2	8719	14657/3	Budowa obwodnicy Opalenicy w ciągu drogi wojewódzkiej Nr 307- II etap	Dec. Nr 1/2013 IR-III.7820.22.20 12.6 z 28.02.2013r.
			O., ark. 8	1374/1	39	38178/5		
			O., ark. 8	1375/6	4628	13991/9		
			O., ark. 8	1431/1	336	15186/7		
			T., ark. 1	276/2	3395			
			O., ark. 8	1457/1	113	PO1N/00		
			O., ark. 8	1463/1	321	08718/4		
			O., ark. 8	1461/3	200	16857/9		
			O., ark. 8	1464/1	254	16368/4		
			T., ark. 1	309/2	1164			
			O., ark. 9	1544/3	135	40146/9		
			O., ark. 9	1562/7	1163	17307/6		
			S., ark. 1	57/15	578	27292/0		
			T., ark. 1	225/3	273	35904/3		
			T., ark. 1	225/5	441	38180/2		
			T., ark. 1	239/5	492	40371/5		
			T., ark. 1	239/7	725	16805/0		
			T., ark. 1	240/1	2126	14554/1		
			T., ark. 1	244/1	435	15894/3		
			T., ark. 1	241	583	15609/9		
			T., ark. 1	245/1	3691	15608/2		
			T., ark. 1	274/1	851	20957/1		

1	2	3	4	5	6	7	8	9
		Jw.	T., ark. 1	247/1	771	16989/3	Jw.	Jw.
			T., ark. 1	305/2	2942			
			T., ark. 1	311/1	1208			
			T., ark. 1	368/2	728			
			T., ark. 1	423/2	1101			
			T., ark. 1	275/1	3049	15669/7		
			T., ark. 1	277/2	4589			
			T., ark. 1	296/1	10	15330/2		
			T., ark. 1	297/1	1561	15577/5		
			T., ark. 1	299/2	1251	14906/4		
			T., ark. 1	301/2	1382	T.XXII k. 785		
			T., ark. 1	303/3	2149	15323/0		
			T., ark. 1	306/2	2115	9467/6		
			T., ark. 1	307/2	992	16040/9		
			T., ark. 1	308/2	1241	16039/9		
			T., ark. 1	364/1	3303	15392/4		
			T., ark. 1	365/2	3777	15391/7		
			T., ark. 1	366/2	2079	12912/5		
			T., ark. 1	367/2	2417	14933/2		
			T., ark. 1	367/4	700			
			T., ark. 1	399/7	9536	15108/7		
			T., ark. 1	399/10	26			
			T., ark. 1	401/5	3150	13575/7		
			T., ark. 1	401/7	64			
			T., ark. 1	413/8	3327	10648/9		
			T., ark. 1	414/2	3616	15721/0		
			T., ark. 1	427/2	1682			
			T., ark. 1	424/1	392	15015/8		
			T., ark. 1	425/2	7710	14767/7		
			T., ark. 1	426/4	1778	14446/1		
			T., ark. 1	428/2	783	14488/7		
			T., ark. 1	429/2	950	16879/9		
			T., ark. 1	430/3	6918	14904/0		

1	2	3	4	5	6	7	8	9
2.		Obelzanki (karta nr 82/2012, 11.07.2012r.) Dec. WW 2/2013 IR-III.7820.1.2013.3 z 14.03.2013r.- dec. lokaliz.- dz. 398/3	Obelzanki, ark. 1	358/3 398/3	4400 5700	PO1A/00 054616/3	Droga wojewódzka Nr 140	7532/3/135/2 012 12.10.2012r.
3.		Obelzanki, gm. Wronki (karta nr 683, 25.05.2007r.) Dec. WW 2/2013 IR-III.7820.1.2013.3 z 14.03.2013r.- dec. lokaliz.	Obelzanki, ark. 4	80397/1	258	PO1A/00 054616/3	Droga wojewódzka Nr 140	77232/11/07 26.09.2007r.
4.		Jasionna, Obelzanki (karta nr 147/2012, 17.09.2012r.) Dec. WW 2/2013 IR-III.7820.1.2013.3 z 14.03.2013r.- dec. lokaliz.- dz. 88, 92	J., ark. 2 J., ark. 2 O., ark. 4	88 92 379/4	15800 7400 5900	PO1A/00 061856/9	Droga wojewódzka Nr 140 Wronki- Jasionna- Krucz- Ciszkowo	7532/3/183/2 012 27.11.2012r.
5.		Wronki, Obelzanki, Jasionna	W., ark. 2 W., ark. 2 O., ark. 1 O., ark. 4 O., ark. 4 J., ark. 2 J., ark. 2 J., ark. 2 J., ark. 2 J., ark. 2 J., ark. 2 J., ark. 2 J., ark. 2 J., ark. 2 J., ark. 2 J., ark. 2 J., ark. 2 J., ark. 2 J., ark. 2 J., ark. 2 J., ark. 2 J., ark. 2	432/8 432/6 80398/3 80397/3 80397/4 46/2 48/1 86/5 196/1 86/3 91/1 152/4 177/6 177/4 178/7 179/1 181/1 184/3 185/4 191/1 192/1 194/7	37 1200 163 12 74 163 16 13 5 449 31 7 6 3 13 16 11 8 15 35 4 38	49783/6 PO1A/00 043479/0 45469/1 47333/3 42469/0 47701 43141/2 47058/1 51379/8 41606/6 41590 47979/3 46094 43846/4 45615 46102 42517/2 44266/1	Rozbudowa drogi wojewódzkiej Nr 140 Wronki- Jasionna	Dec. Nr 2/2013 IR- III.7820.1.201 3.3 z 14.03.2013r.

1	2	3	4	5	6	7	8	9	
6.		Jw.	J., ark. 2	193/1		T IV K 82 Jasionna	Jw.	Jw.	
			J., ark. 2	194/5	16	44476/6			
			J., ark. 2	98/1	7	41999/7			
7.		Jasionna (karta nr 83/2012, 11.07.2012r.) Dec. WW 2/2013 IR-III.7820.1.2013.3 z 14.03.2013r.- dec. lokaliz.- dz. 89 i 97(podział na 97/1 i 97/2)	J., ark. 2	89	200	PO1A/00 054616/3	Droga wojewódzka Nr 140 Wronki- Jasionna- Ciszkowo	7532/3/128/2 012 07.03.2013r.	
			J., ark. 2	94	200				
			J., ark. 2	97/1	76				
			J., ark. 2	97/2					
			J., ark. 2	260	500				
			J., ark. 2	90	1200				
8.	2 0	Mieścisko	M., ark. 3	84/10	279	PO1B/000 45400/1	Rozbudowa drogi wojewódzkiej Nr 190 w m. Mieścisko- budowa ciągu pieszo- rowerowego	Dec. Nr 3/2013 IR- III.7820.2.201 3. z 18.04.2013r.	
			M., ark. 3	84/8	541				
9.		Mieścisko, gm. Wągrowiec (karta nr 504, 15.04.2004r.) Dec. WW 3/2013 IR-III.7820.2.2013.3 z 18.04.2013r.- dec. lokaliz.- dz. 90- podział na 90/1 i 90/2	Mieścisko, ark. 1, 2	13	7896	PO1B/000 56937/4	Droga wojewódzka Nr 190 Krajenka- Szamocin- Margonin- Wągrowiec	77232/60/04 22.04.2005r.	
			M., ark. 5	90/1	5327				57146/9
				90/2	13392				
				312	3185				58654/0
10.		Mieścisko Dec. WW 3/2013 IR-III.7820.2.2013.3 z 18.04.2013r.- dec. lokaliz.	Mieścisko, ark. 5	976/1	3346	PO1B/000 59472/7	Pobudowanie ciągu pieszo- rowerowego w Mieścisku, droga wojewódzka Nr 190 Krajenka- Gniezno	Akt not. Rep. A 4222/2012 z 14.11.2012r. Darowizna od Gm. Mieścisko	
11.		Lechlin, Roszkowo, gm. Skoki Przysieczyn, Łęgowo, Przysieka, Wiatrowo, gm. Wągrowiec (karta nr 101/2011, 04.11.2011r.) Dec. WW 4/2013 IR-III.7820.23.2012.9 z 19.04.2013r.- dec. lokaliz.- dz. 15, 32/1, 88, 94	L., ark. 1	190/3	6000	PO1B/000 51537/5	Droga wojewódzka Nr 196 Poznań- Murowa Goślina- Wągrowiec	7532/3/124/1 1 26.01.2012r.	
			L., ark. 1	189/1	8400				
			R., ark. 2	58	41000				
			P-n, ark. 1	15	10244				
			Ł., ark. 1	32/1	34880				
			P-a, ark. 1	88	34900				
			W., ark. 2	94	37500				

1	2	3	4	5	6	7	8	9
12.		Przysieka, Wiatrowo, Przysieczyn, Łęgowo, Wągrowiec	P-a, ark. 1	43/1	1082	PO1B/000 51181/4	Rozbudowa drogi wojewódzkiej Nr 196 Poznań- Murowana Goślina- Wągrowiec	Dec. Nr 4/2013 IR- III.7820.23.20 12.9 z 19.04.2013r.
			P-a, ark. 1	44/1	122	42335/3		
			P-a, ark. 1	54/3	923	54318/5		
			P-a, ark. 1	77/1	65	5285/6		
			P-a, ark. 1	77/2	35			
			P-a, ark. 1	79/1	34	5284/9		
			P-a, ark. 1	82/1	166			
			P-a, ark. 1	98/1	88			
			P-a, ark. 1	98/2	237			
			P-a, ark. 1	81/1	40	57334/4		
			P-a, ark. 1	132/1	41			
			P-a, ark. 1	165/1	92			
			P-a, ark. 1	83/1	3196	57185/4		
			P-a, ark. 1	84/2	1619			
			P-a, ark. 1	86/3	1507			
			P-a, ark. 1	91/1	3352			
			P-a, ark. 1	85/1	3056	57500/9		
			P-a, ark. 1	92/2	1250			
			P-a, ark. 1	86/2	570	57292/7		
			P-a, ark. 1	87	1900	57238/1		
			P-a, ark. 1	89	2400	39153/9		
			P-a, ark. 1	95/1	165			
			P-a, ark. 1	90		57185/4		
			P-a, ark. 1	93/1	871	54914/3		
			P-a, ark. 1	94/1	1865	57252/5		
			P-a, ark. 1	99/1	5	4035/2		
			P-a, ark. 1	101/1	45	57337/5		
			P-a, ark. 1	102/8	924	50669		
			P-a, ark. 1	219/1	71	17485/5		
			P-a, ark. 1	225/3	152	18250/6		
			P-a, ark. 1	225/5		57841/1		
			Wi, ark. 2	89/1	1580	58487/8		

1	2	3	4	5	6	7	8	9
		Jw.	Wi, ark. 2 Wi, ark. 2 Wi, ark. 2 Wi, ark. 2 Wi, ark. 2 Wi, ark. 2 Wi, ark. 2 Wi, ark. 2	95/1 111/7 111/8 112/7 213/1 223/4 261/1 264/5	4686 2591 414 1845 109 40 191 3556	902/3	Jw.	Jw.
			Wi, ark. 2 Wi, ark. 2 Wi, ark. 2	106/1 108/1 230/3	2062 817 3533	35284/8		
			Wi, ark. 2	112/5	64	32343/9		
			Wi, ark. 2 Wi, ark. 2	227/1 228/1	756 504	38330/7		
			Wi, ark. 2	258/1	44	30757/0		
			Wi, ark. 2	259/1	64	29541/3		
			Wi, ark. 2	260/1	94	29543/77		
			P-n, ark. 1	12/5	45	16330/7		
			P-n, ark. 1 Ł., ark. 1 Ł., ark. 1	12/3 5/5 5/6	1082 69 1908	41966/8		
			P-n, ark. 1 P-n, ark. 1 Ł., ark. 1	16/5 17/1 157/1	1165 87 1180	14957/4		
			P-n, ark. 1 P-n, ark. 1 P-n, ark. 1 P-n, ark. 1 P-n, ark. 1 P-n, ark. 1 P-n, ark. 1	18/5 18/3 43/1 14/1 14/2 14/3 42	385 389 157 534 928 2215	35692/1		

1	2	3	4	5	6	7	8	9
		Jw.	P-n, ark. 1	41/1	418	4035/2	Jw.	Jw.
			P-n, ark. 1	44/1	1624	4037/6		
			Ł., ark. 1	5/3	384	16076/8		
			Ł., ark. 1	12/1	1192	25363/3		
			Ł., ark. 1	19/40	977			
			Ł., ark. 1	19/38	122			
			Ł., ark. 1	20/4	196			
			Ł., ark. 1	22/1	60			
			Ł., ark. 1	137/3	53			
			Ł., ark. 1	153/1	785			
			Ł., ark. 1	105/2	3966			
			Ł., ark. 1	13/18	2488	25879/5		
			Ł., ark. 1	13/16	23			
			Ł., ark. 1	13/12	151	42521/4		
			Ł., ark. 1	13/14	161			
			Ł., ark. 1	13/10	93			
			Ł., ark. 1	14/6	77	25582/4		
			Ł., ark. 1	14/8	50			
			Ł., ark. 1	14/10	44	25583/1		
			Ł., ark. 1	14/12	40	25584/8		
			Ł., ark. 1	14/14	77	39218/3		
			Ł., ark. 1	15/1	58	13001/1		
			Ł., ark. 1	136/1	108			
			Ł., ark. 1	141/1	95			
			Ł., ark. 1	16/1	78	8783/8		
			Ł., ark. 1	23/6	114	13870/3		
			Ł., ark. 1	23/8	48	37406/4		
			Ł., ark. 1	23/10	44	39511/7		
			Ł., ark. 1	27/1	64	13005/9		
			Ł., ark. 1	28/19	8	33009/3		
			Ł., ark. 1	28/17		27327/3		
			Ł., ark. 1	28/15		27330/7		
			Ł., ark. 1	28/13	39	56495/3		

1	2	3	4	5	6	7	8	9
		Jw.	Ł., ark. 1 Ł., ark. 1 Ł., ark. 1 Ł., ark. 1	29/1 111/1 155/1 20/3	28 14 22 224	1532/5	Jw.	Jw.
			Ł., ark. 1 Ł., ark. 1	31/8 31/6	84 13	12992/7		
			Ł., ark. 1	95/20		27700/2		
			Ł., ark. 1	95/22	5	31214/9		
			Ł., ark. 1	95/24	155	31212/5		
			Ł., ark. 1 Ł., ark. 1	97/4 97/5	13 7	11989/6		
			Ł., ark. 1	98/1	16	Łęgowo t. III k. 49 (59837/4)		
			Ł., ark. 1 Ł., ark. 1	99/1 150/1	40 1011	13000/4		
			Ł., ark. 1	100/1	47	7104/8		
			Ł., ark. 1 Ł., ark. 1	101/1 151/1		8370/0		
			Ł., ark. 1	102/1	53	12996/5		
			Ł., ark. 1	103/1	131	8937/3		
			Ł., ark. 1 Ł., ark. 1	104/1 143/1		12998/9		
			Ł., ark. 1	105/4	145	19464/6		
			Ł., ark. 1	106/1	126	5889/0		
			Ł., ark. 1	107/1	71	13137/3		
			Ł., ark. 1	108/1	74	13002/8		
			Ł., ark. 1	109/12	85	13007/3		
			Ł., ark. 1	110/1	35	52326/0		
			Ł., ark. 1 Ł., ark. 1	112/6 112/8	106 63	12146/2		
			Ł., ark. 1	112/10	138	41334/9		
			Ł., ark. 1	116/3	145	9271/3		

1	2	3	4	5	6	7	8	9
		Jw.	Ł., ark. 1	137/5	156	51856/7	Jw.	Jw.
			Ł., ark. 1	138/9	529	17193/1		
			Ł., ark. 1	142/1	96	19066/6		
			Ł., ark. 1	145/1	2739	36118/1		
			Ł., ark. 1	147/1	772	15249/5		
			Ł., ark. 1	152/1	181	14725/9		
			Ł., ark. 1	156/1	995	12999/6		
			Ł., ark. 1	196/1	66	7511/4		
			Ł., ark. 1	198/1	150	27644/1		
			Wą., ark. 74	5334/1	3384	39285/3		
			Wą., ark. 74	5336/1	217	17503/8		
			Wą., ark. 74	5338/1	1520	26795/7		
			Wą., ark. 74	5338/2	126			
			Wą., ark. 74	5338/3	427			
			Wą., ark. 74	5351/5	4391			
			Wą., ark. 74	5350/1	107	T. XXXIV k. 1004		
13.		Żerniki, gm. Kórnik (karta nr 33/2013, 27.02.2013r.) Dec. WW 3/2011 IR.III-4.71190-35/10 z 18.02.2011r.- dec. lokaliz.	Żerniki, ark. 1	28/3	126	PO1D/00 049765/7	Budowa drogi wojewódzkiej Nr 433 Swarzędz- Gądky w miejscowości Żerniki	7532/3/48/20 13 27.08.2013r.
14.		Zakrzewo (karta nr 858, 9.08.2010r.) Dec. Nr 5/2013 IR-III.7820.17.2012.9 z 22.07.2013r.- dec. lokaliz.	Z., ark. 1 Z., ark. 1 Z., ark. 2 Z., ark. 2	1/1 1/2 63/1 63/2	5049 52410 23267 7259	PO1Z/000 45271/8	Droga wojewódzka Nr 188 Człuchów- Debrzno- Złotów- Piła	77232/114/10 13.12.2010r.

1	2	3	4	5	6	7	8	9
15.		Zakrzewo, gm. Złotów	Z., ark. 1 Z., ark. 2	2/3 250/1	1075 1571	PO1Z/000 46642/7	Rozbudowa drogi wojewódzkiej Nr 188 w miejscowości Zakrzewo	Dec. Nr 5/2013 IR- III.7820.17.20 12.9 z 22.07.2013r.
			Z., ark. 1 Z., ark. 1	45/1 878/1	145 42	12780/9		
			Z., ark. 1	59/1	16	21422/8		
			Z., ark. 1	62/2	896	933/0		
			Z., ark. 2	141/77	221	49006		
			Z., ark. 1	104/1	13	44309/7		
			Z., ark. 1	105/3	58	6592/9		
			Z., ark. 1	175/5	21	40413/1		
			Z., ark. 1	876/1	4	12360/9		
			Z., ark. 1	877/3	583	14684/0		
			Z., ark. 1 Z., ark. 1	894/1 895/2	11 593	25429/5		
			Z., ark. 1	8079/2	16	24030/4		
			Z., ark. 2 Z., ark. 2 Z., ark. 2 Z., ark. 2	140/1 141/73 141/75 143/1	55 44 45 115	10071/2		
			Z., ark. 2 Z., ark. 2 Z., ark. 2	141/83 141/79 141/81	49 111 151	13004/3		
			Z., ark. 2	141/85	641	10055/4		
			Z., ark. 2	144/4	122	925/1		
			Z., ark. 2 Z., ark. 2 Z., ark. 2 Z., ark. 2	146/12 146/10 148/10 150/21	40 113 172 122	14484/8		
			Z., ark. 2	150/19	49	23720/1		
			Z., ark. 2	249/19	93	30433/4		
			Z., ark. 2	255/22	91	1599/3		
			Z., ark. 2	704/6	43	982/8		

1	2	3	4	5	6	7	8	9
16.		Grodziec	G., ark. 1	214/2	82	KN1N/00 055906/5	Rozbudowa drogi wojewódzkiej Nr 443 Jarocin- Gizalki- Rychwał-Tuliszków	Dec. Nr 8/2013 IR- III.7820.15.20 13.3 z 04.09.2013r.
			G., ark. 1	225/5	98	79874/5		
			G., ark. 1	225/7	396	90097/7		
17.		Witkowo, Mąkownica	W., ark. 5	333/2	7952		Rozbudowa drogi wojewódzkiej Nr 260- budowa ścieżki pieszo-rowerowej na odcinku Witkowo-Mąkownica	Dec. Nr 9/2013 IR- III.7820.12.20 13.3 z 04.09.2013r.
			W., ark. 7	474/4	1026			
			W., ark. 7	473/2	7			
			W., ark. 7	467/2	405	KN1S/00		
			W., ark. 7	468/2	20	018699/3		
			W., ark. 7	469/2	319			
			W., ark. 7	471/2	532	KN1S/00		
			W., ark. 7	472/2	7	018899/5		
			M., ark. 1	17/2	1683	39570/6		
			M., ark. 1	24/7	557	KN1S/00		
M., ark. 1	24/5	495	035983/6					
M., ark. 1	25/6	308	11183/4					
M., ark. 1	120/1	8894	Witkowo T. VII K. 252					
18.		Kalisz, ul. Poznańska/ Harcerska (obręb: Ogrody, Korczak, Rogatka)	O., ark. 1	3/4	92	KZ1A/00 005569/9	Droga wojewódzka Nr 450- I odcinek	Dec. Nr 10/2013 IR- III.7820.17.20 13.3 z 30.09.2013r.
			O., ark. 1	4/4	88	11955/7		
			O., ark. 1	5/4	31	7925/7		
			O., ark. 1	6/3	23	12158/7		
			O., ark. 1	7/27	67	31312/4		
			O., ark. 1	7/23	21	68469/7		
			O., ark. 1	7/25	1			
			O., ark. 1	7/29	113	20884/4		
			O., ark. 1	53/1	25	5380/0		
			O., ark. 1	71/31	75	41040/9		
O., ark. 1	71/29	39						

1	2	3	4	5	6	7	8	9
		Jw.	O., ark. 1	73/1	97	brak	Jw.	Jw.
			O., ark. 1	49/1	149			
			O., ark. 1	74/1	10	27534/5		
			O., ark. 1	77/42	10	7117/0		
			O., ark. 1	77/34	9	49362/8		
			O., ark. 1	77/36	5	26638/7		
			O., ark. 1	77/38	25			
			O., ark. 1	77/40	6			
			O., ark. 1	77/42	10	7117/0		
			O., ark. 1	78/25	1	58994/3		
			O., ark. 1	79/16	26			
			O., ark. 1	82/1	33	2321/8		
			O., ark. 1	91/3	81	2129/2		
			O., ark. 1	159/2	78	17539/7		
			O., ark. 1	190/1	5	17560/3		
			O., ark. 1	191/3	12			
			O., ark. 1	191/5	16	46370/6		
			O., ark. 1	289/5	396	14010/2		
			O., ark. 1	21/7	7	12236/8		
			O., ark. 1	37/1	8	2311/5		
			K., ark. 1	2/4	7	41430/0		
			R., ark. 1	96/1	120	brak		
			R., ark. 1	133/8	57	8102/9		
			R., ark. 1	136/10	48	489/9		
			R., ark. 1	140/7	11	48108/3		
			R., ark. 1	140/9	350	48557/5		
			R., ark. 1	143/12	50	574/2		
			R., ark. 1	178/1	82	9996/9		
			O., ark. 1	22/10	353	61211/5		
			O., ark. 1	27/1	1059	77510/6		
			K., ark. 1	48	4548			
			O., ark. 1	3/1	24	5569		

1	2	3	4	5	6	7	8	9
		Jw.	O., ark. 1	50/3	177	16708	Jw.	Jw.
			O., ark. 1	75/5	40	26638		
			O., ark. 1	76/5	49			
			O., ark. 1	77/28	5			
			O., ark. 1	77/30	27			
			O., ark. 1	77/32	9			
			O., ark. 1	77/24	30	80098/5		
			O., ark. 1	192/3	9			
			O., ark. 1	77/26	10	49362		
			O., ark. 1	69	7982	58038/4		
			R., ark. 1	136/2	4	489		
			R., ark. 1	136/6	59	56431		
			R., ark. 1	136/9	6	64805		
			R., ark. 1	172/4	78	9995		
			R., ark. 1	177/6	80	21588		
			R., ark. 1	98	7924	82389/6		
			R., ark. 1	132	3611	76593/4		
19.		Kalisz, ul. Poznańska 73/ ul. Poznańska 79/ ul. Ogrodowa (karta nr 259, 28.03.2001r.) podział 15/1 na 15/3, 15/4 podział 16 na 16/1, 16/2 podział 17 na 17/1, 17/2 podział 18 na 18/1, 18/2 podział 19/1 na 19/3, 19/4 podział 20 na 20/1, 20/2 podział 45 na 45/1, 45/2 Dec. WW 10/2013 IR-III.7820.17.2013.3 z 30.09.2013r.- dec. lokaliz.	O., ark. 1	15/3	60	KZ1A/00	Wojewódzki Szpital	77232/38/01
			O., ark. 1	16/1	361	046621/1	Zespolony w Kaliszu	05.04.2001r.
			O., ark. 1	17/1	157			
			O., ark. 1	18/1	288			
			O., ark. 1	19/4	29			
			O., ark. 1	20/1	133			
			O., ark. 1	45/1	495			
			O., ark. 1	44	85			



1	2	3	4	5	6	7	8	9
			L., ark. 2	6/1		15009/8	Jw.	Jw.
			L., ark. 2	7/1		20632/2		
			L., ark. 2	8/2		15718/1		
			W., ark. 3	183/1		1913/7		
			W., ark. 3	184/1		1907/2		
			W., ark. 3	185/1		1906/5		
			W., ark. 3	186/1		1902/7		
			W., ark. 3	187/1		1898/5		
			W., ark. 3	188/1	3157	1899/2		
			W., ark. 3	189/1	19517	1893/0		
			W., ark. 3	190/1	24373	1895/4		
			W., ark. 3	191/3	20101	15765/5		
			W., ark. 3	192/1	13277	3334/8		
			W., ark. 3	193/5		1897/8		
			W., ark. 3	194/6	12762	6934/5		
			W., ark. 3	194/8	10584	26945/1		
			W., ark. 3	223/1				
			W., ark. 3	194/10	14268	2089/8		
			W., ark. 3	196/8	1655	6629/4		
			W., ark. 3	196/6	29100	6631/1		
			W., ark. 3	197/3	2978	29095/8		
			W., ark. 3	220/3	4853	1892/3		
			W., ark. 3	220/5	4233			
			W., ark. 3	221/5	4916	29074/5		
			W., ark. 3	221/3	4228			
			W., ark. 3	224/9	5995	26929/3		
			W., ark. 3	224/11		1889/9		
			J., ark. 2	622		18318/8		