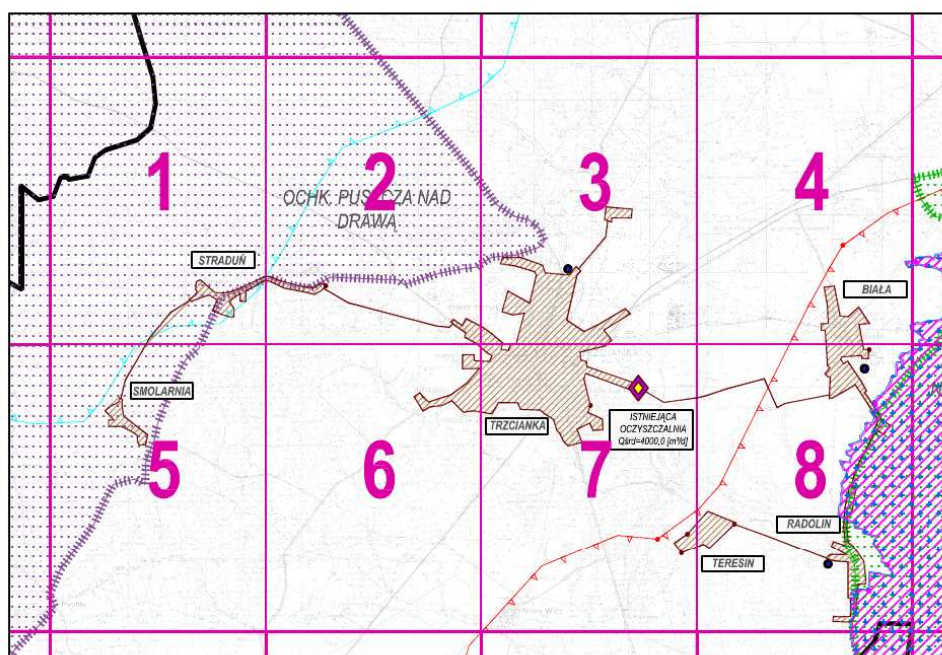












Załącznik do uchwały Nr II/38/14
Sejmiku Województwa Wielkopolskiego
z dnia 22 grudnia 2014 roku

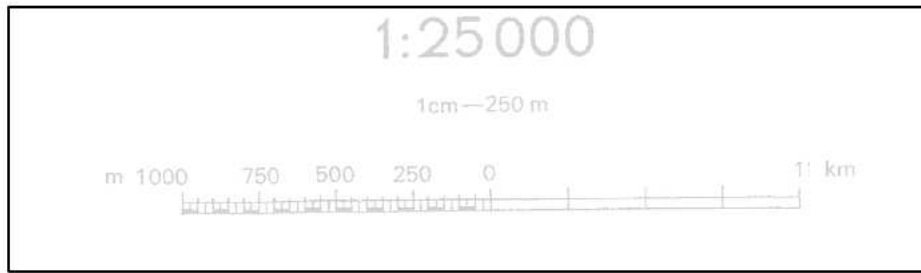
AGLOMERACJA TRZCIANKA
Schemat podziału mapy



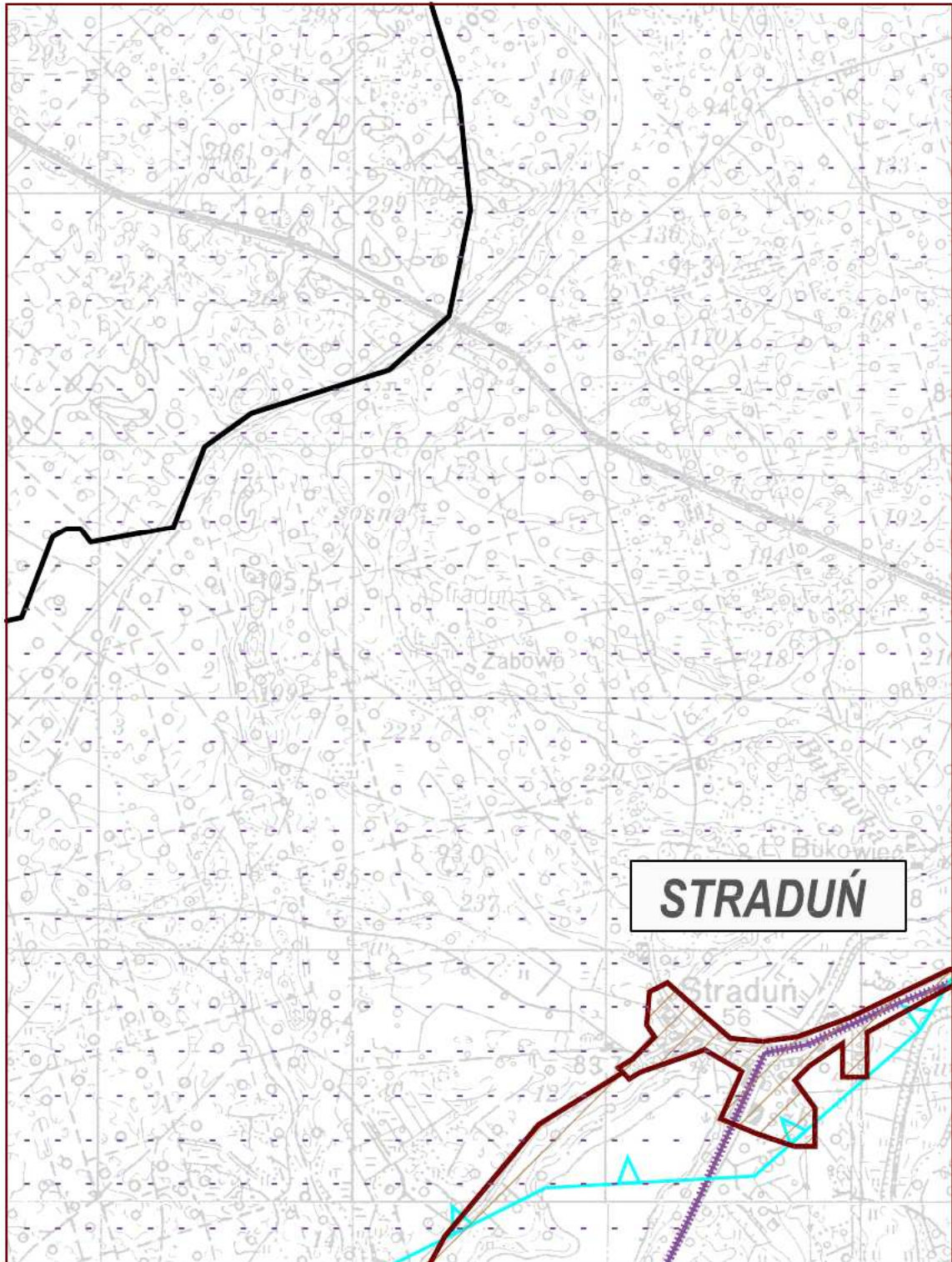
LEGENDA

- | | | | |
|---|--|---|--|
|  | Granica Gminy Trzcianka |  | Obszar Chronionego Krajobrazu "Puszcza nad Drawą" |
|  | Granica obszaru objętego i przewidzianego do objęcia zasięgiem systemu zbiorczej kanalizacji gminy (granica aglomeracji) |  | Obszar Chronionego Krajobrazu "Dolina Noteci" |
|  | Zbiornica oczyszczalnia ścieków komunalnych obsługująca aglomerację |  | Zbiornik międzymorenowy Wałcz-Piła (GZWP nr 125) |
|  | Lokalizacja ujęć wody |  | Zbiornik Pradoliny Toruńsko-Eberswaldzkiej (GZWP nr 138) |
|  | Obszar Natura 2000 "Dolina Noteci PLH 300004" - obszar specjalnej ochrony siedlisk | | |
|  | Obszar Natura 2000 "Nadnoteckie Łęgi" PLB 300003 - obszaru specjalnej ochrony ptaków | | |

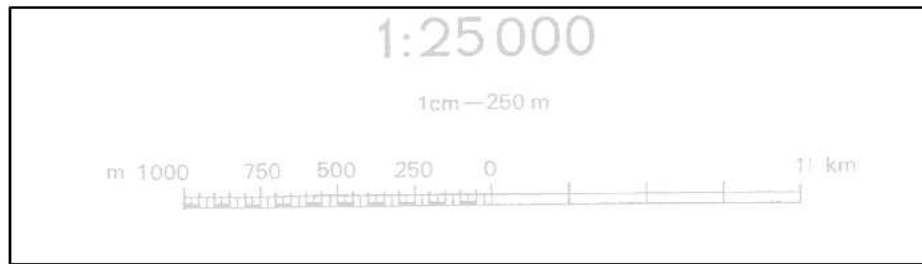
AGLOMERACJA TRZCIANKA



Ark. 1/8



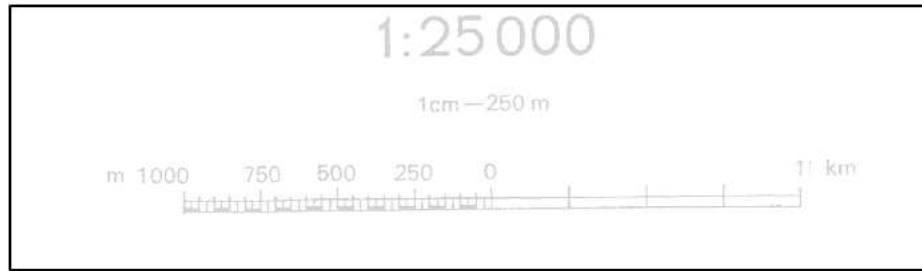
AGLOMERACJA TRZCIANKA



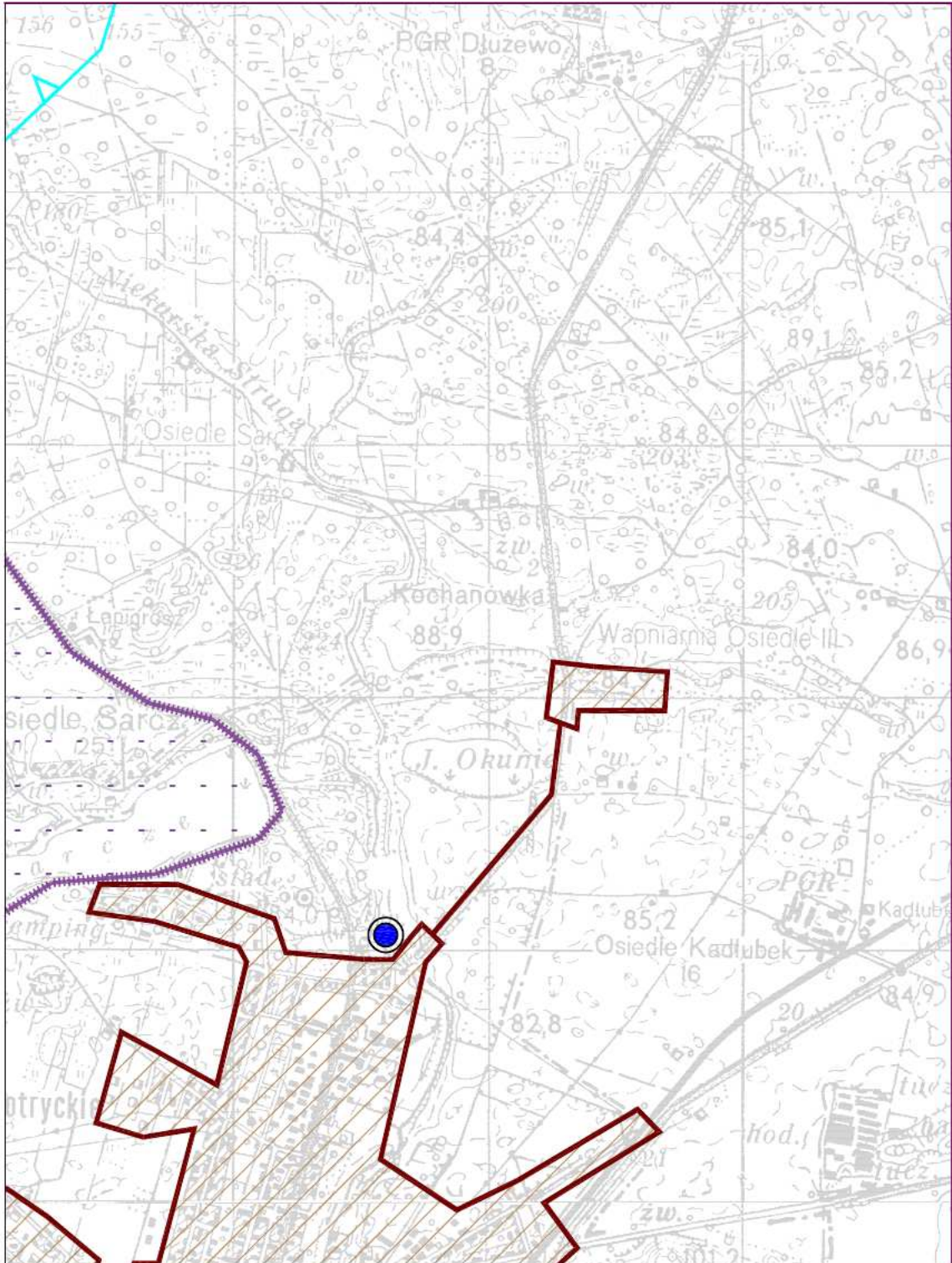
Ark. 2/8




AGLOMERACJA TRZCIANKA



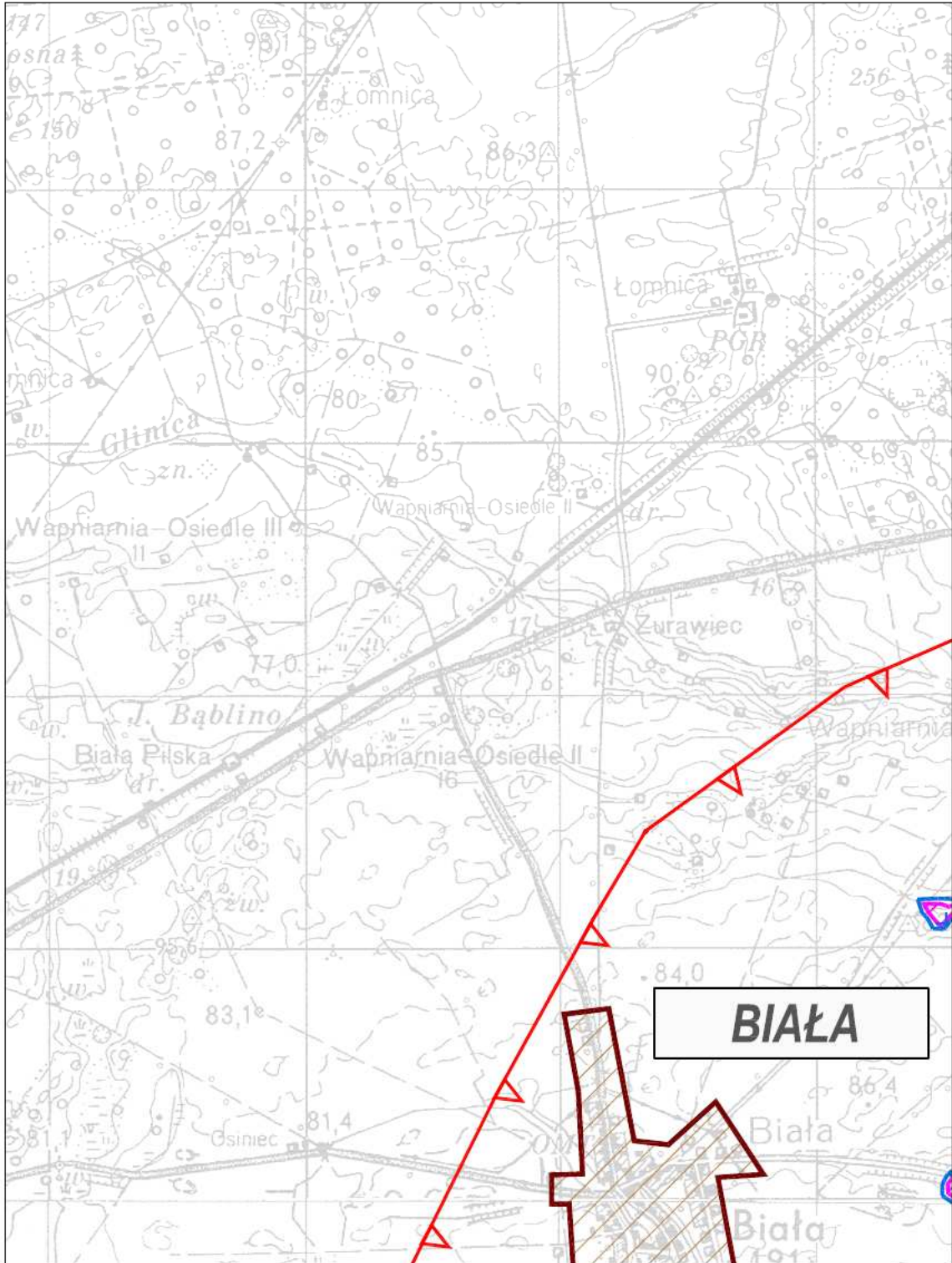
Ark. 3/8



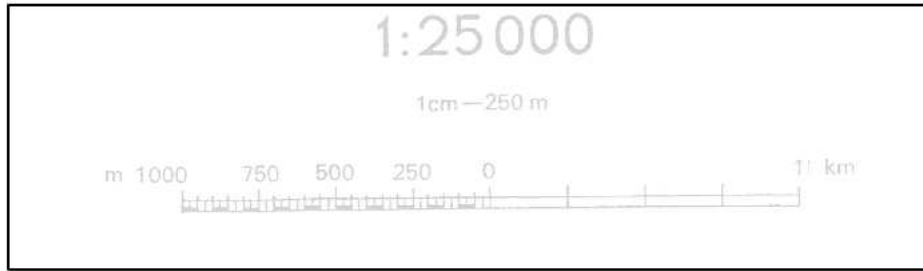
AGLOMERACJA TRZCIANKA



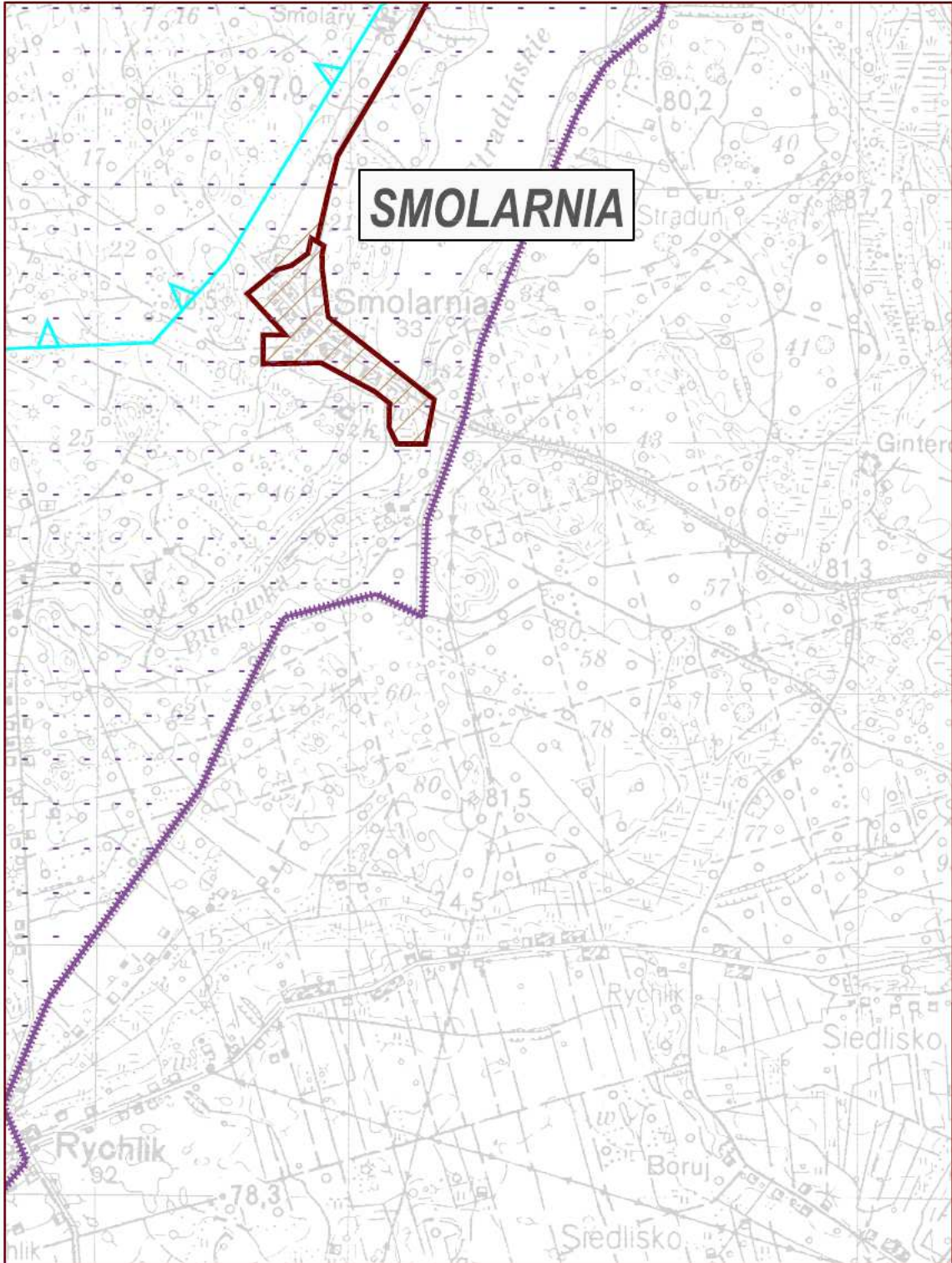
Ark. 4/8



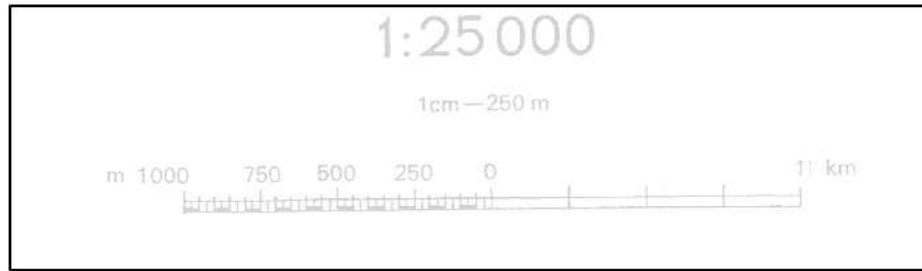
AGLOMERACJA TRZCIANKA



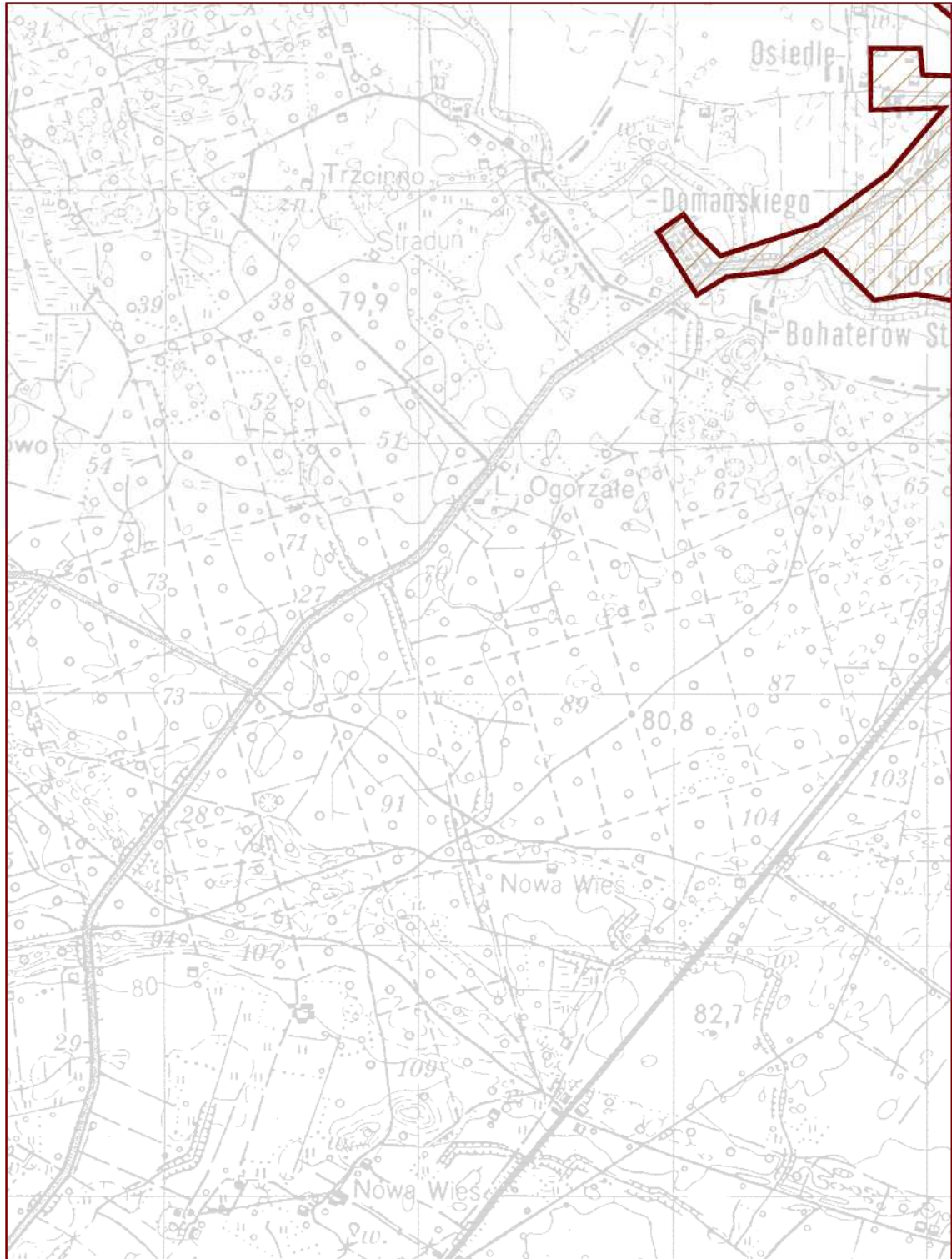
Ark. 5/8



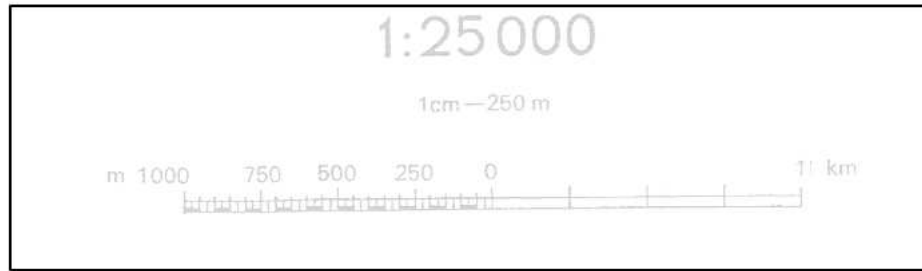
AGLOMERACJA TRZCIANKA



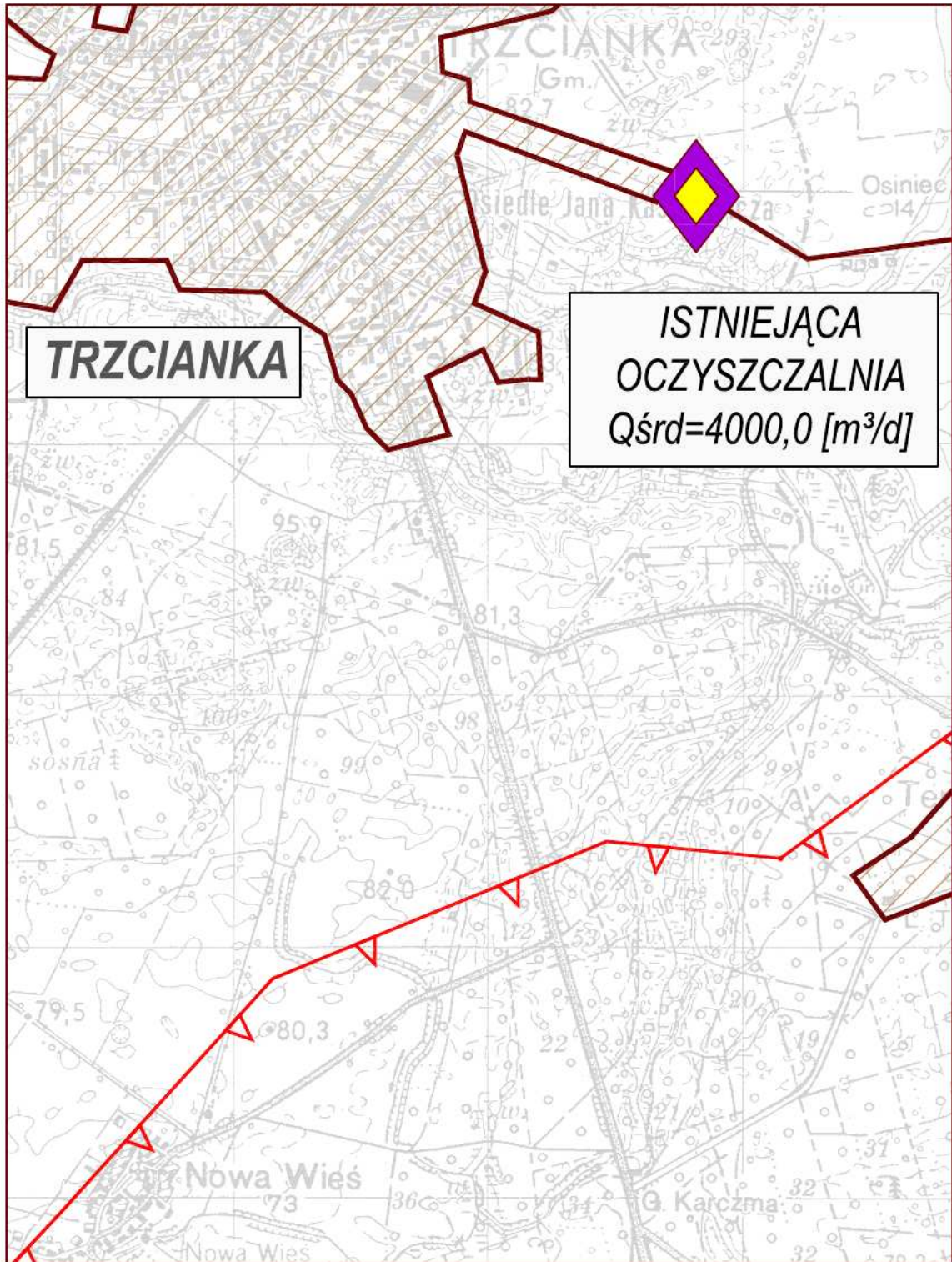
Ark. 6/8



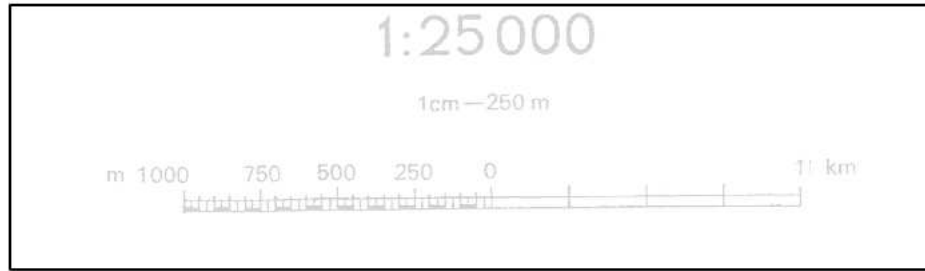
AGLOMERACJA TRZCIANKA



Ark. 7/8



AGLOMERACJA TRZCIANKA



Ark. 8/8

