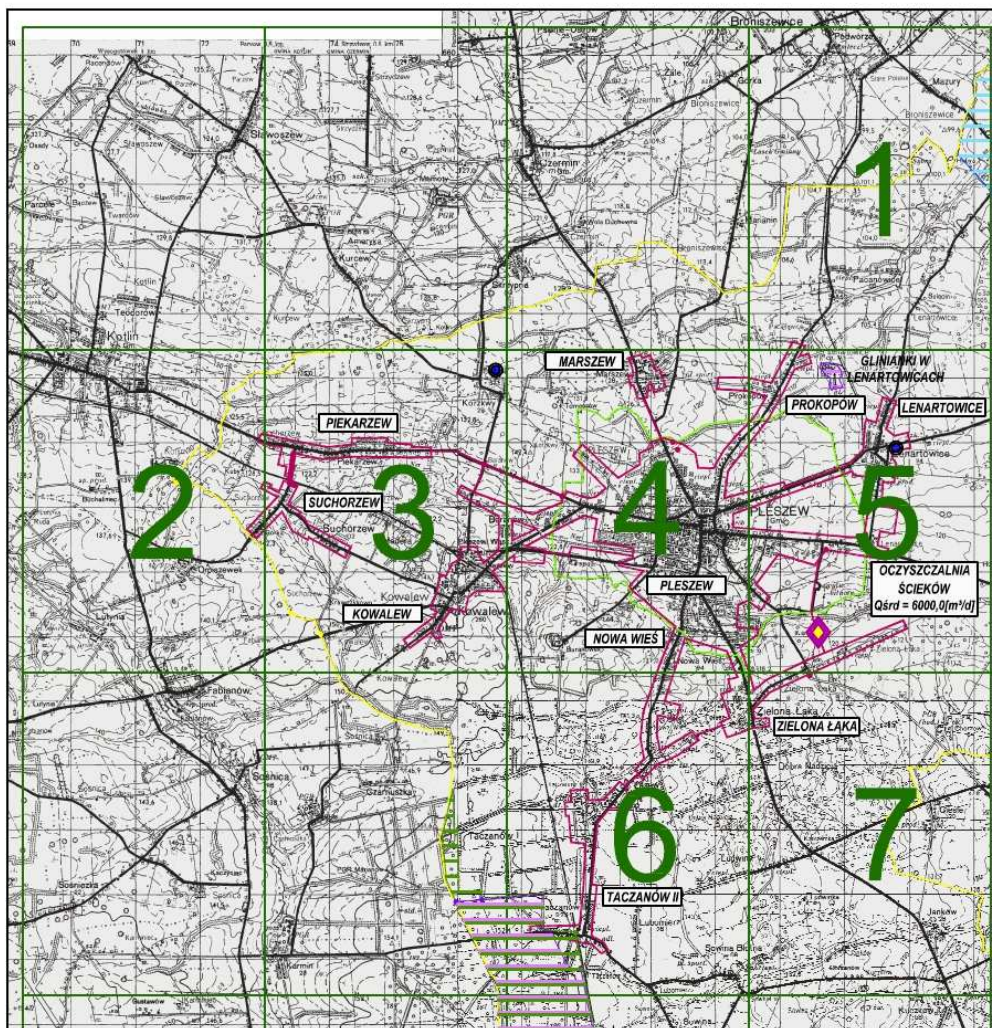










AGLOMERACJA PLESZEW

Schemat podziału mapy



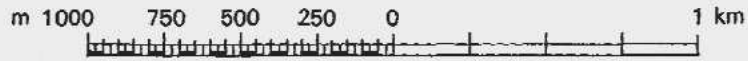
LEGENDA

- | | | | |
|---|--|---|--|
|  | Granica Gminy Pleszew |  | Granica terenów objętych formami ochrony przyrody (Glinianki w w Lenartowicach PLH300048, Uroczyska Płyty Krotoszyńskiej PLH300002, Dąbrowy Krotoszyńskie PLB300007) |
|  | Granica Miasta Pleszew |  | Obszar Chronionego Krajobrazu Dąbrowy Krotoszyńskie Baszków-Rochy |
|  | Granica Aglomeracji Pleszew |  | Granica fragmentu Gównego Zbiornika Wód Podziemnych nr 311 (Zbiornik Rzeki Proсна) |
|  | Zbiornicza oczyszczalnia ścieków komunalnych obsługująca aglomerację | | |
|  | Granice stref ochronnych ujęć wody | | |

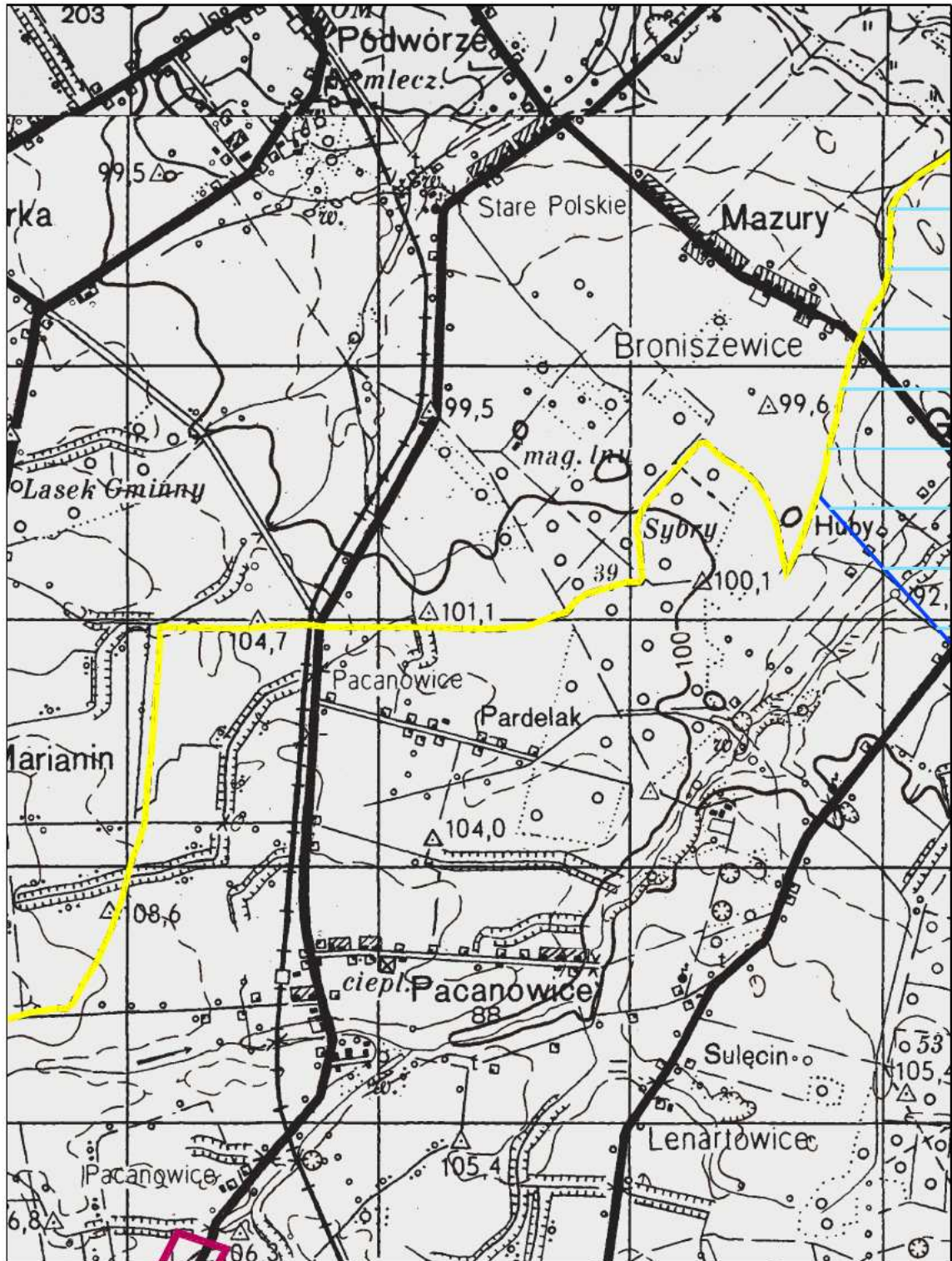
AGLOMERACJA PLESZEW

1:25 000

1cm—250 m



Ark. 1/7



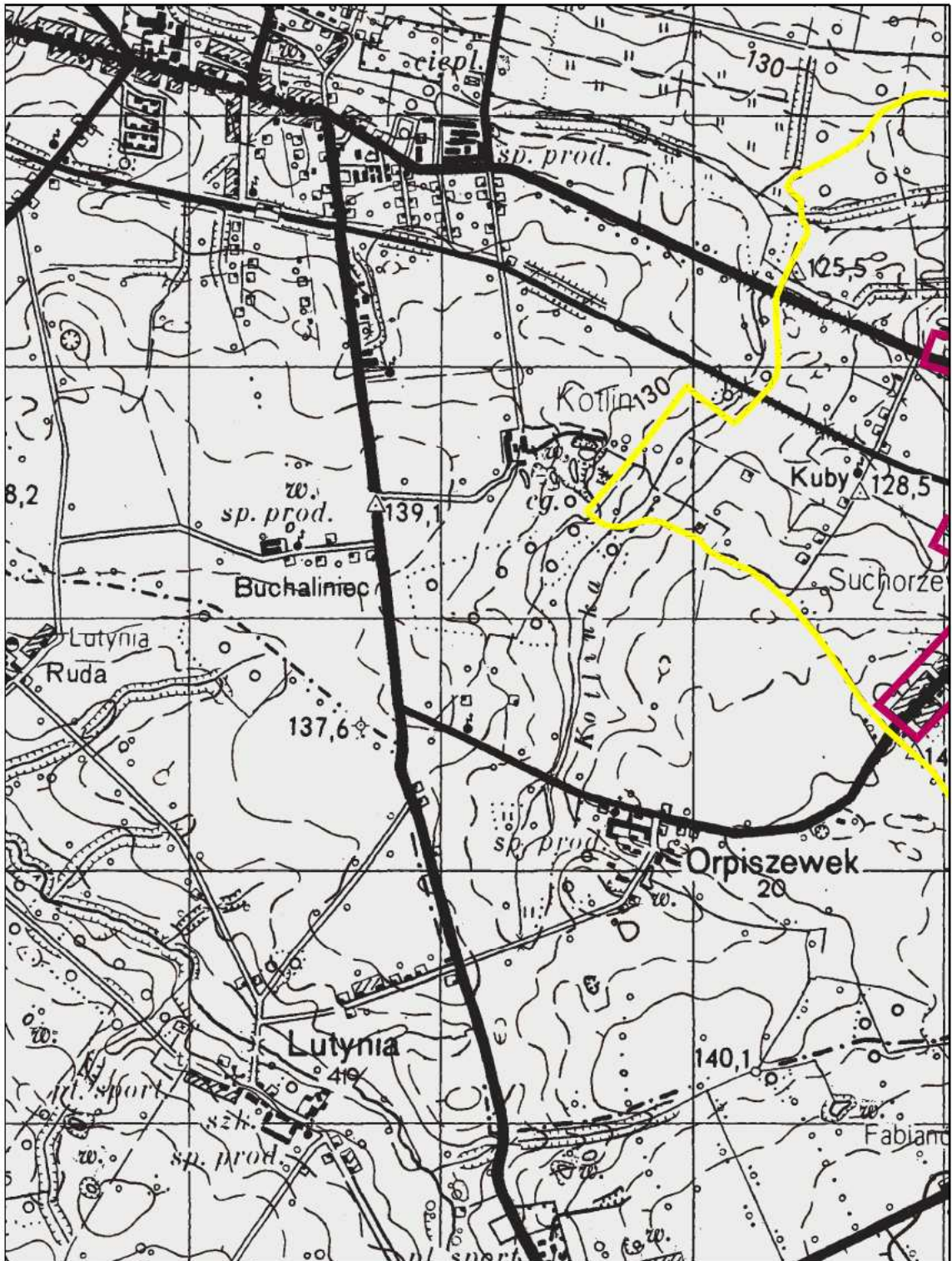
AGLOMERACJA PLESZEW

1:25 000

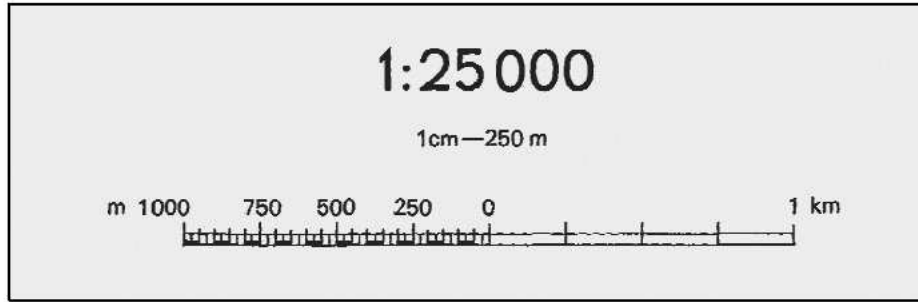
1cm—250 m

m 1000 750 500 250 0 1 km

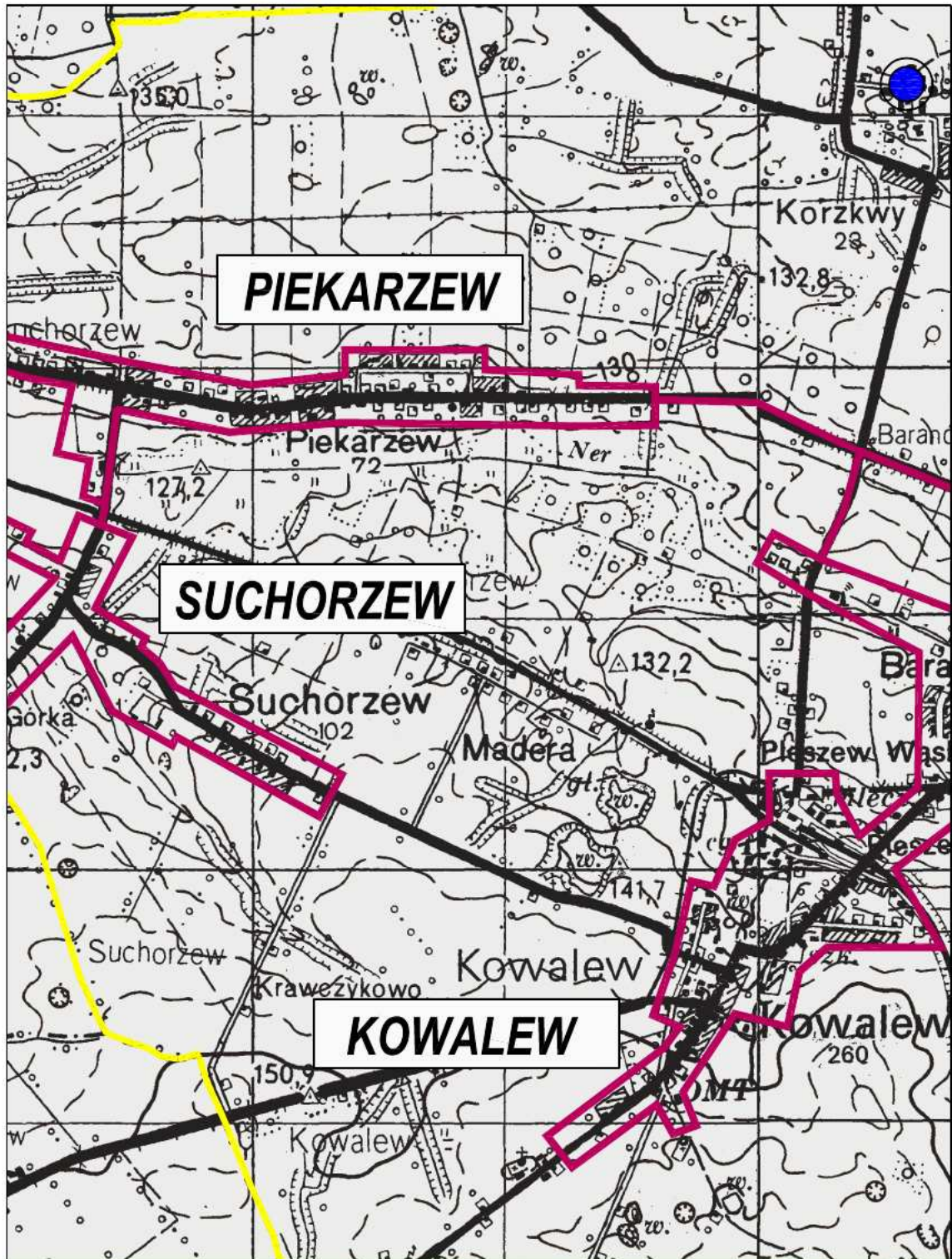
Ark. 2/7



AGLOMERACJA PLESZEW



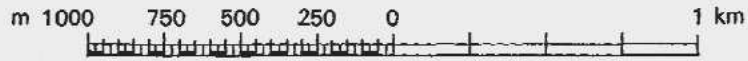
Ark. 3/7



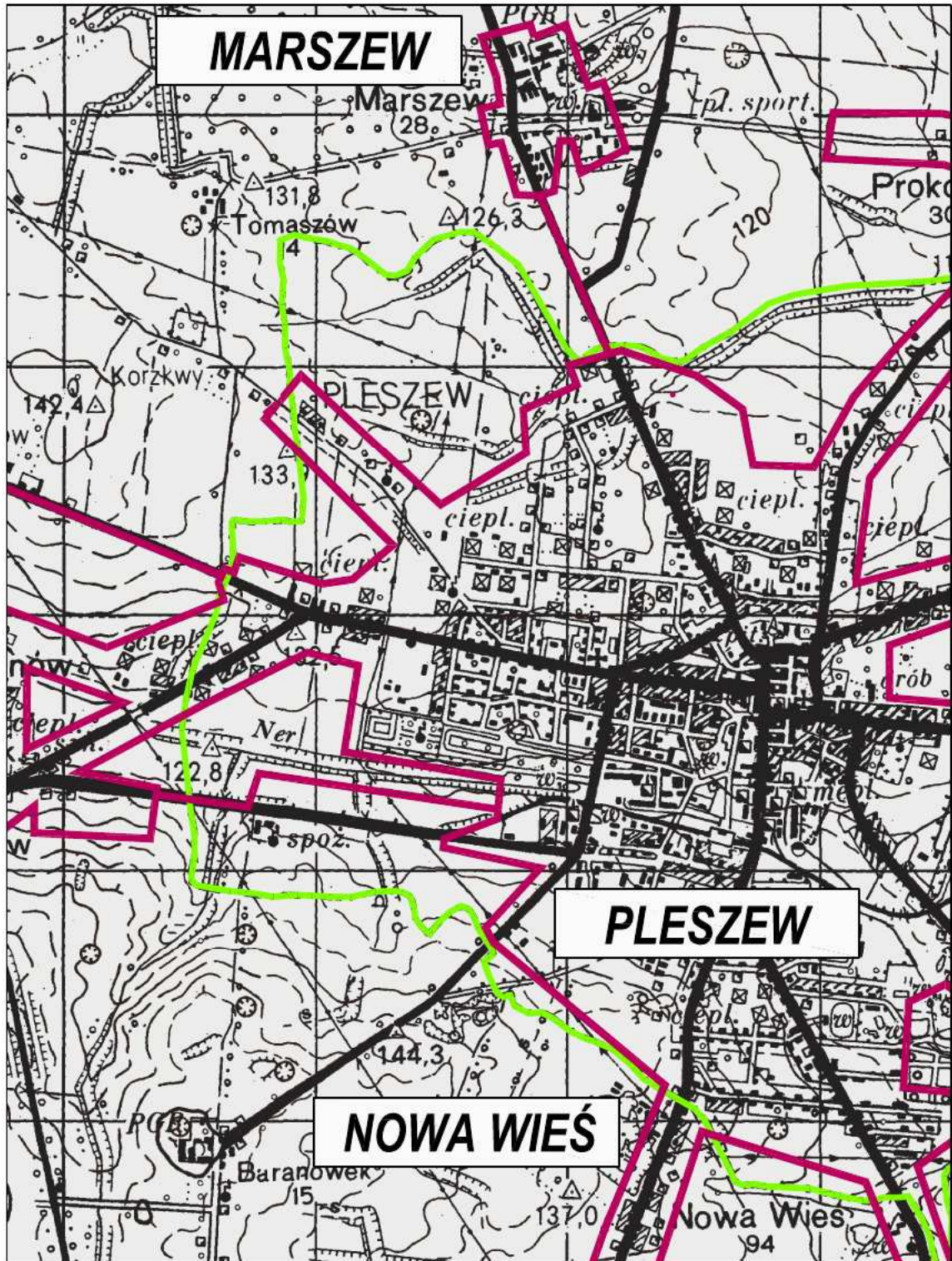
AGLOMERACJA PLESZEW

1:25 000

1cm—250 m



Ark. 4/7



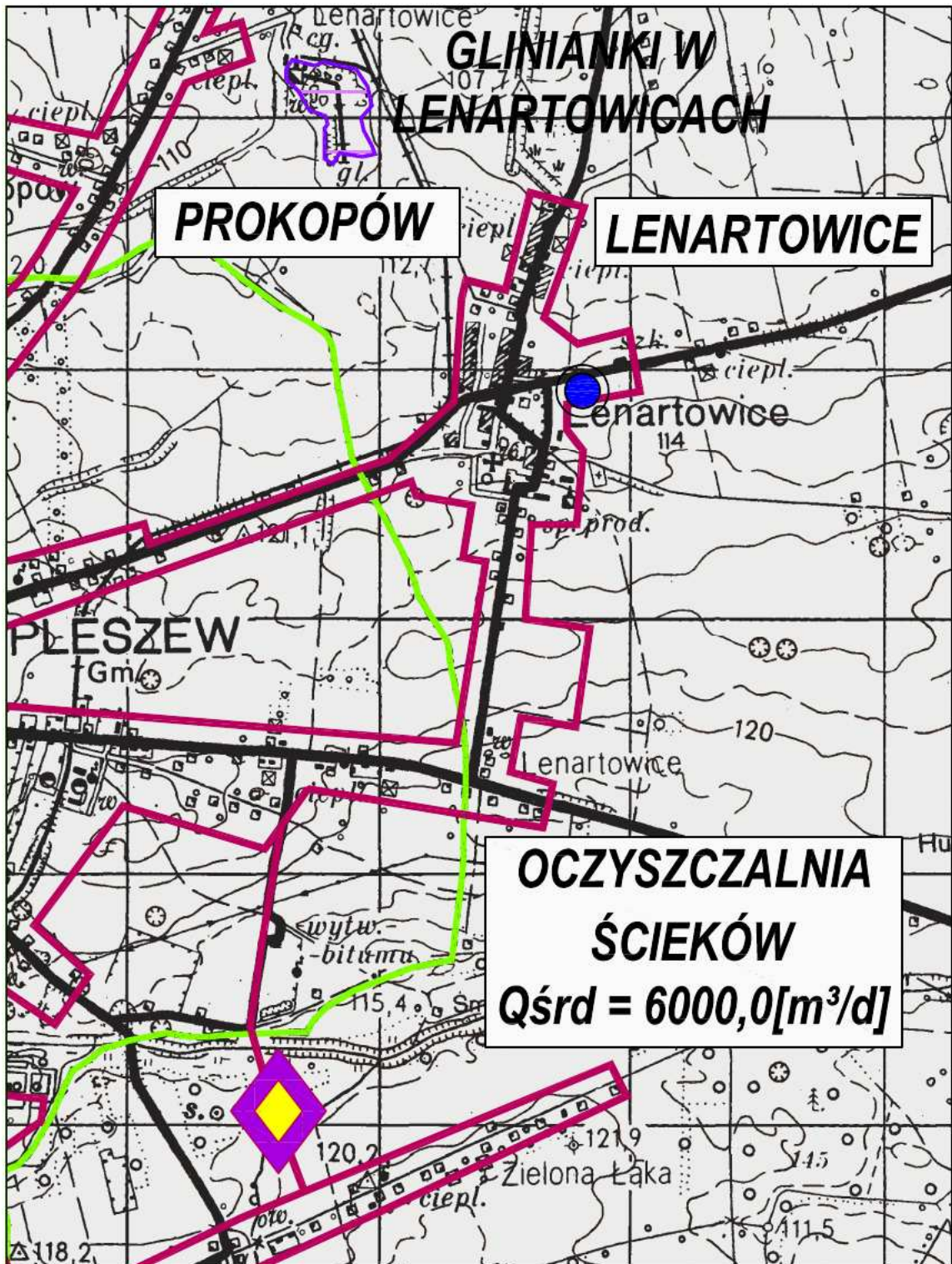
AGLOMERACJA PLESZEW

1:25 000

1cm—250 m

m 1000 750 500 250 0 1 km

Ark. 5/7



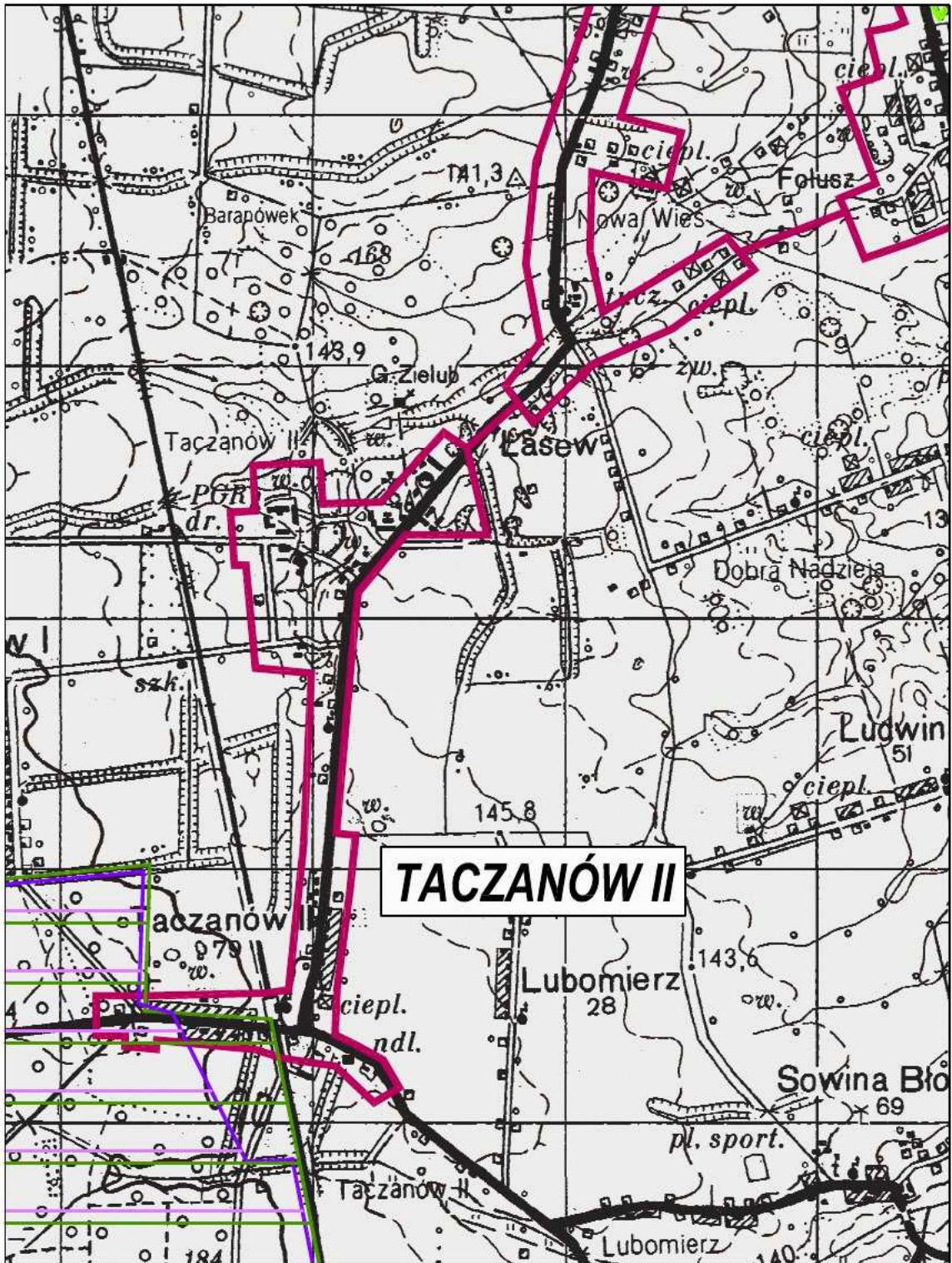
AGLOMERACJA PLESZEW

1:25 000

1cm—250 m

m 1000 750 500 250 0 1 km

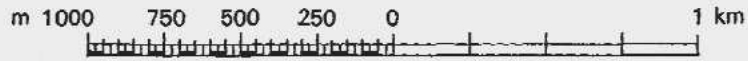
Ark. 6/7



AGLOMERACJA PLESZEW

1:25 000

1cm—250 m



Ark. 7/7

