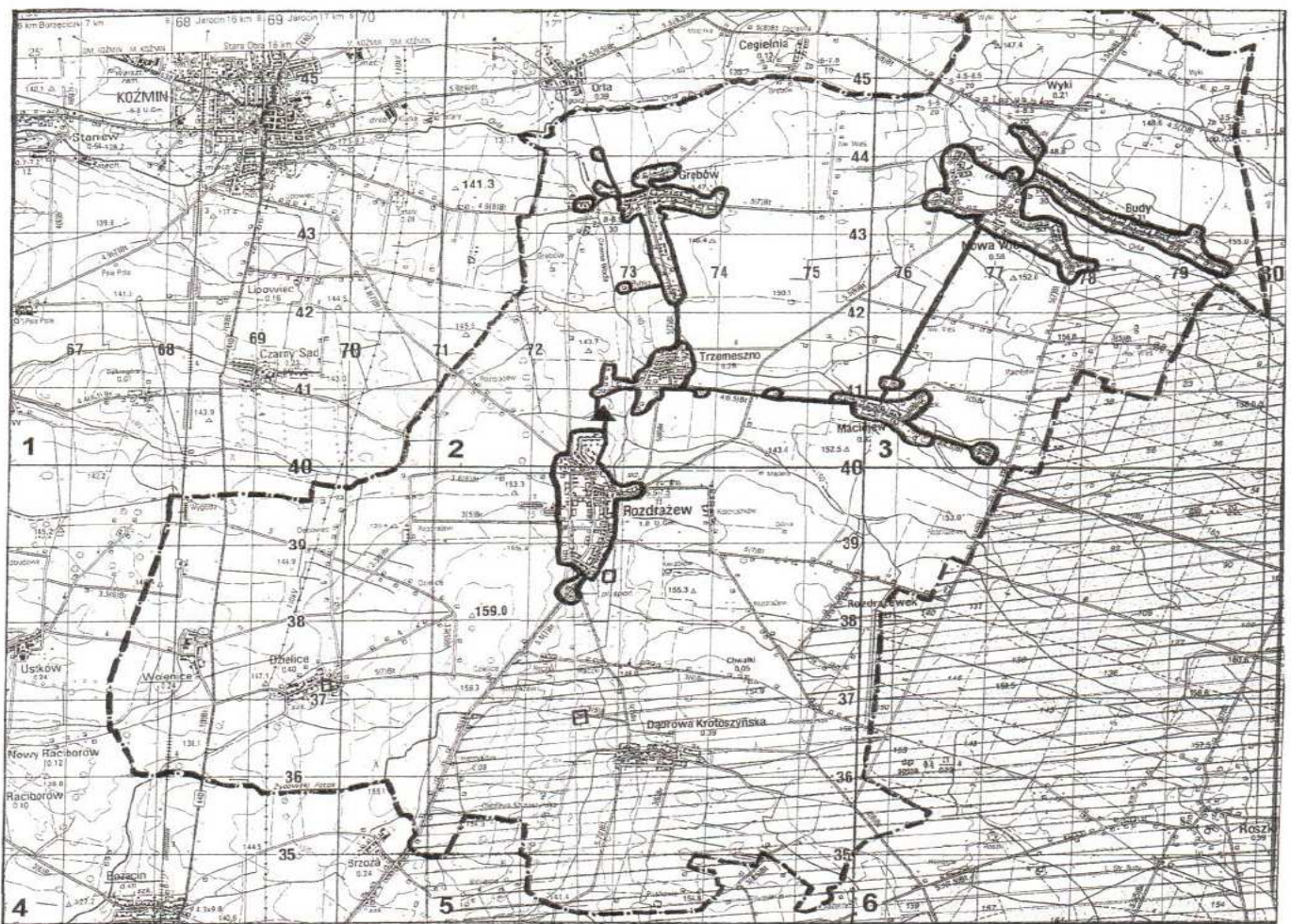


PLAN AGLOMERACJI
ROZDRAŻEW

W SKALI 1:25 000

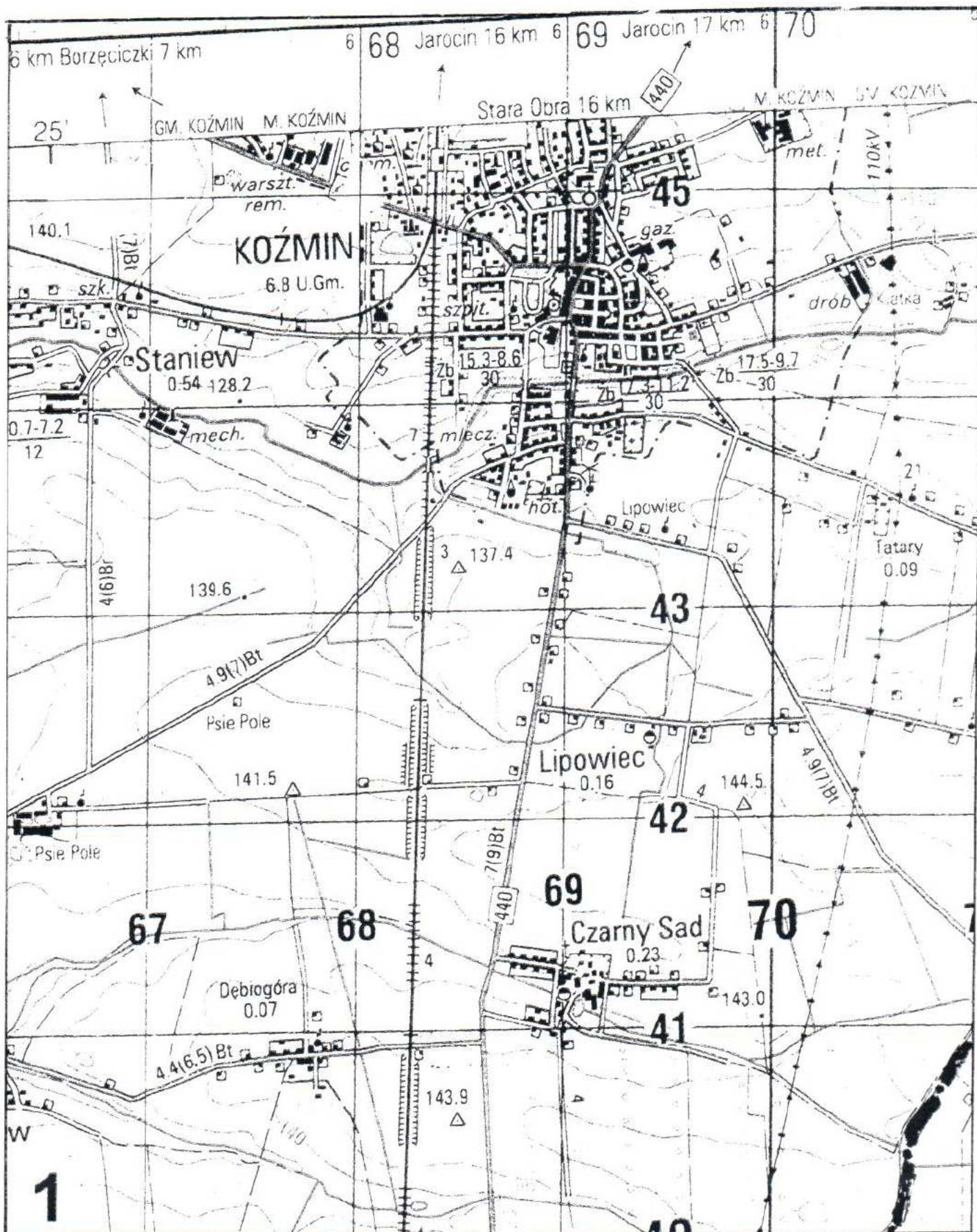
RYS.1.0
SCHEMAT PODZIAŁU RYSUNKU PLANU



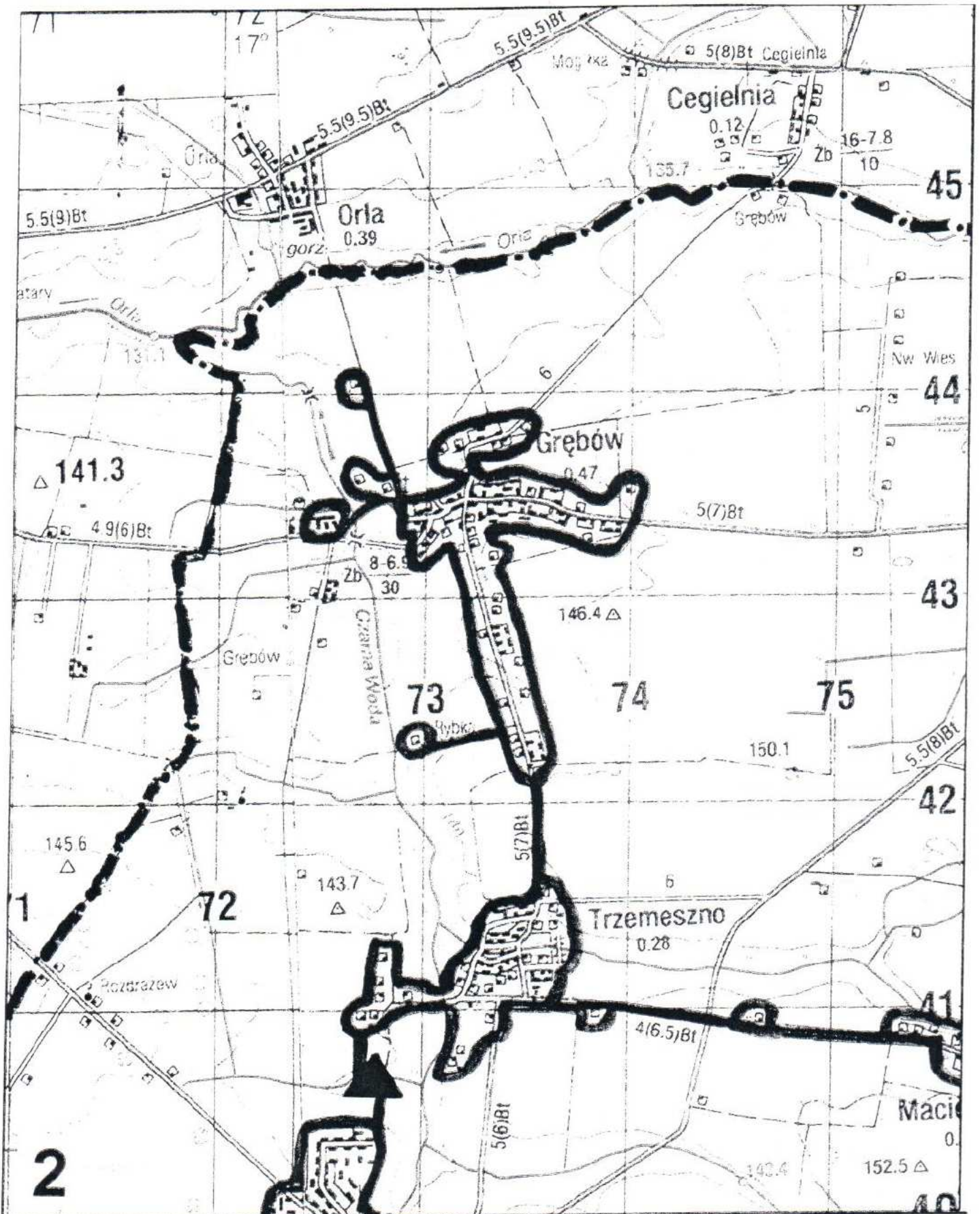
LEGENDA

- ■ — ■ — ■ — GRANICE ADMINISTRACYJNE GMINY
- — — — — GRANICE AGLOMERACJI
- ▲ OCZYSZCZALNIA ŚCIEKÓW
- UJĘCIA WODY
- ////// OBSZAR CHRONIONEGO KRAJOBRAZU
„DĄBROWY KROTOSZYŃSKIE -
BASZKÓW-ROCHY”

Rys.1.1



Rys.1.2



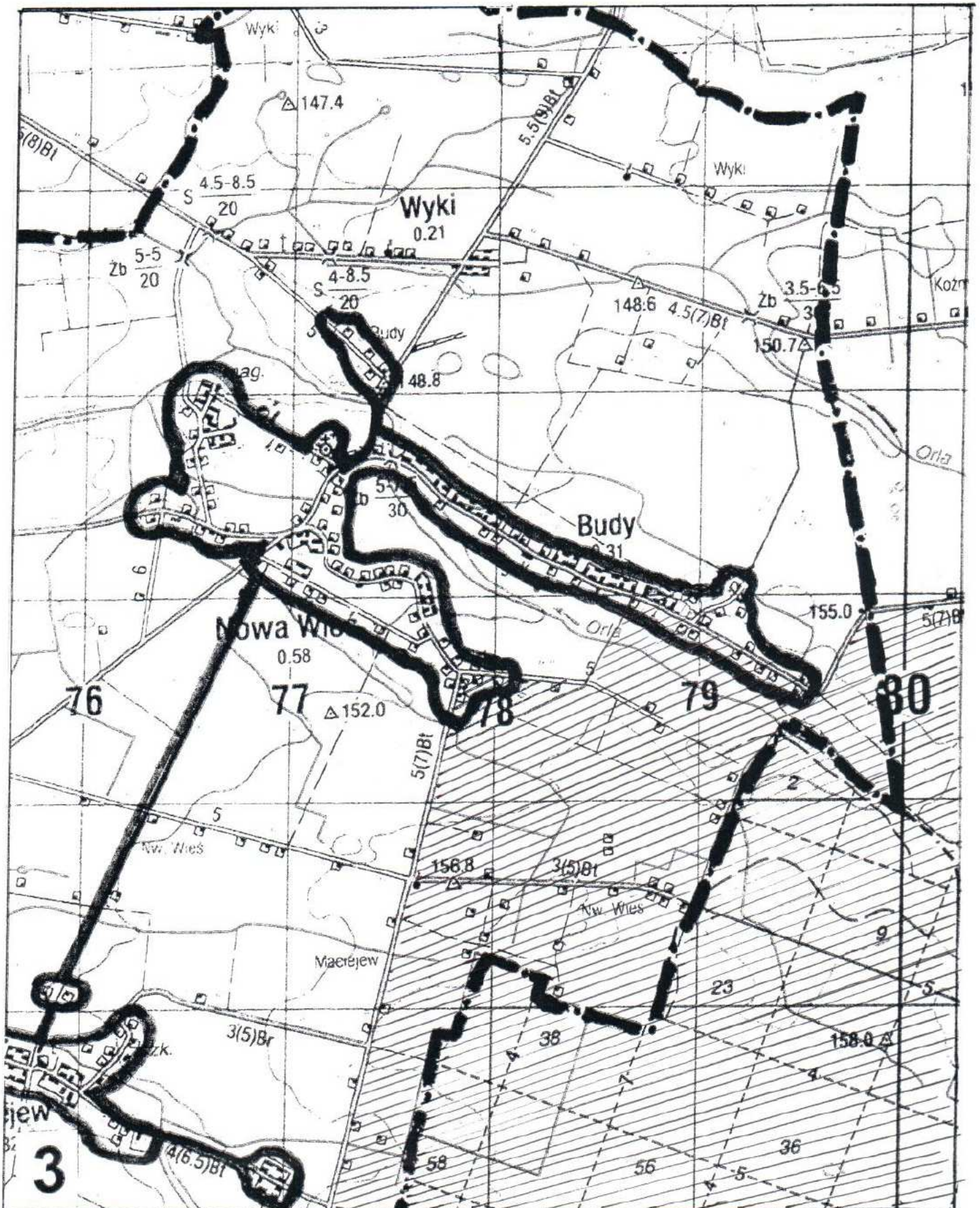
PLAN AGLOMERACJI
ROZDRAŻEW

W SKALI 1:25 000

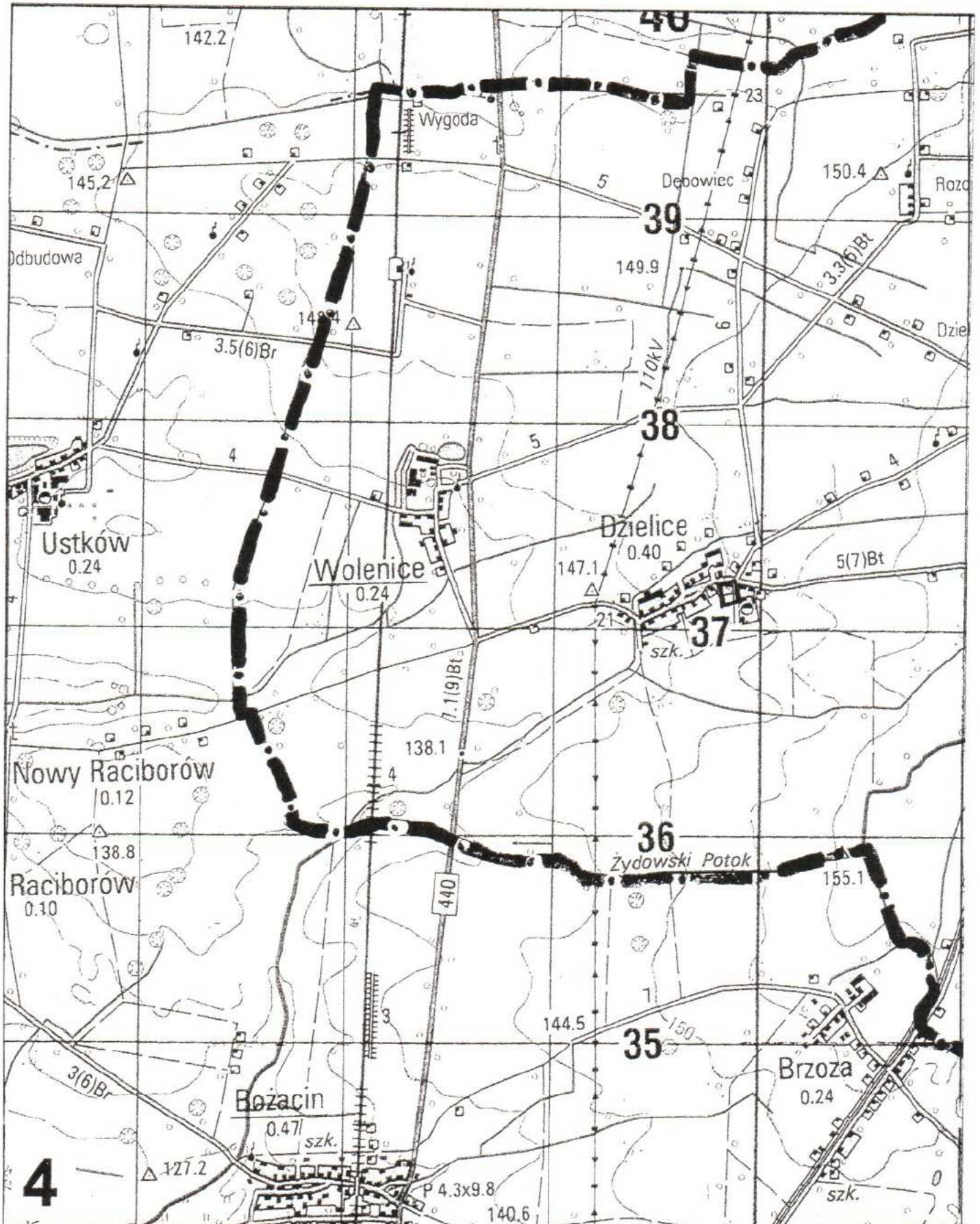
1

2 km

Rys.1.3



Rys.1.4



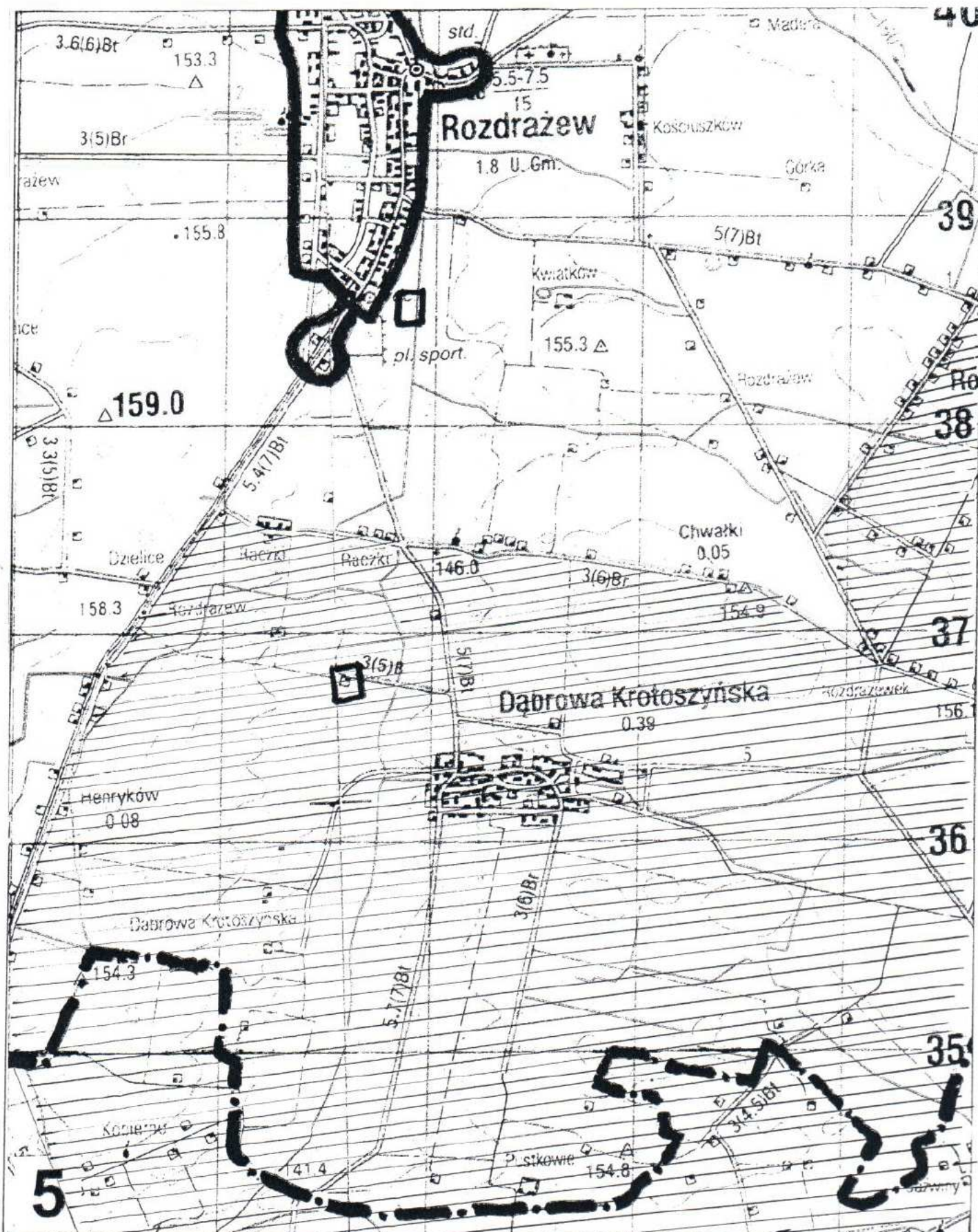
PLAN AGLOMERACJI
ROZDRAŻEW

W SKALI 1:25 000

1

2 km

Rys.1.5



Rys.1.6

