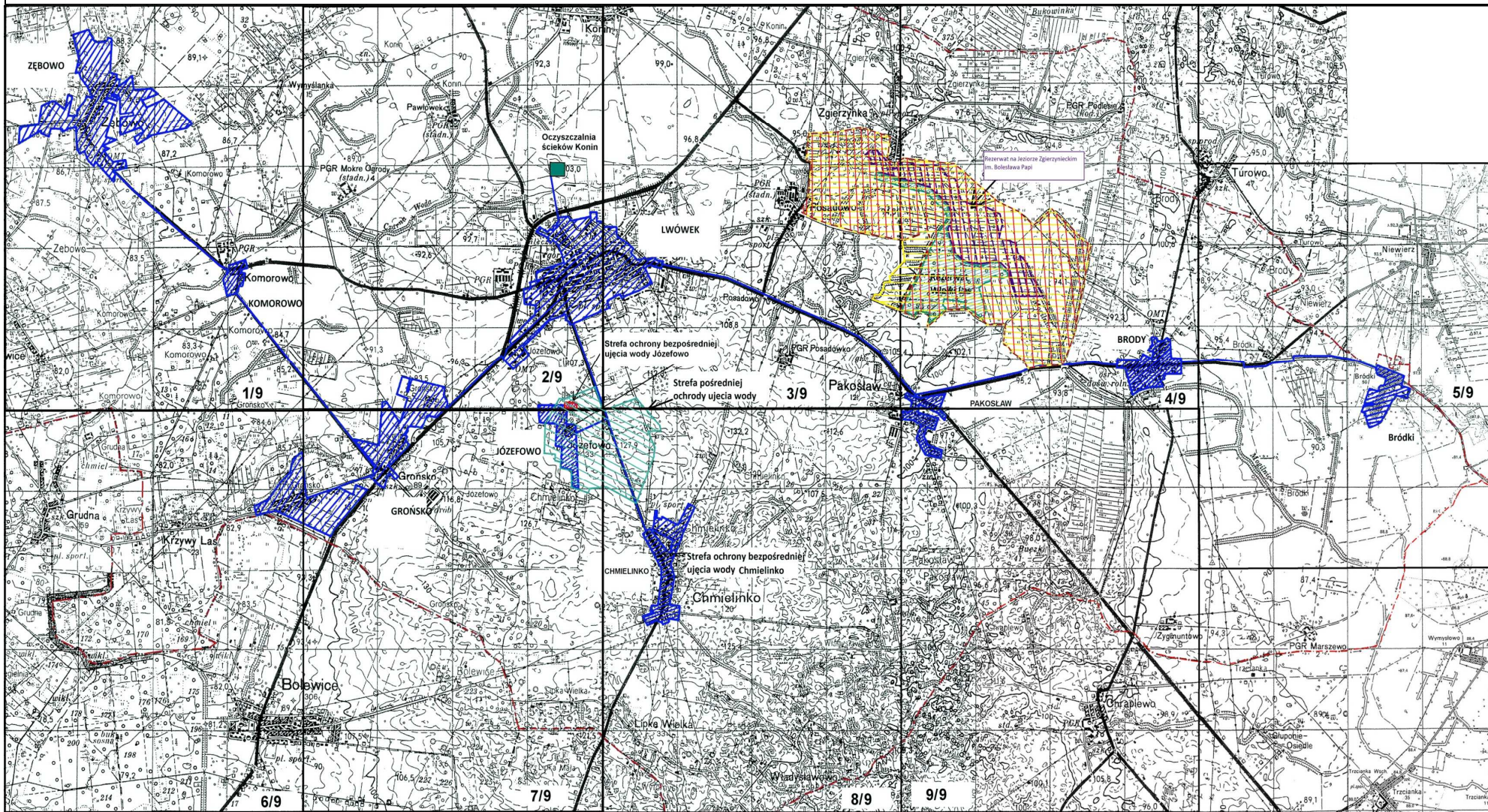





PLAN AGLOMERACJI LWÓWEK



SCHEMAT PODZIAŁU RYSUNKU PLANU







LEGENDA

FORMY OCHRONY PRZYRODY

-  Planowany obszar zmienionej aglomeracji Lwówek
-  Granica Gminy Lwówek
-  oczyszczalnia ścieków Konin

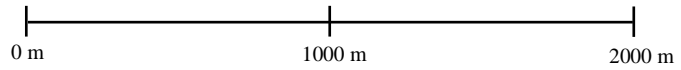
-  Strefa ochrony bezpośredniej ujęcia wody Józefowo i Chmielinko
-  Strefa ochrony pośredniej ujęcia wody Józefowo

-  PLH 300007 Obszar Natura 2000- Ostoja Zgierzyniecka (Specjalny obszar ochrony siedlisk)
-  PLB 300009 Obszar Natura 2000 - Jezioro Zgierzynieckie (Obszar specjalnej ochrony ptaków)

-  Rezerwat "Wielki Las"
-  Rezerwat im. Bolesława Papi na Jeziorze Zgierzynieckim

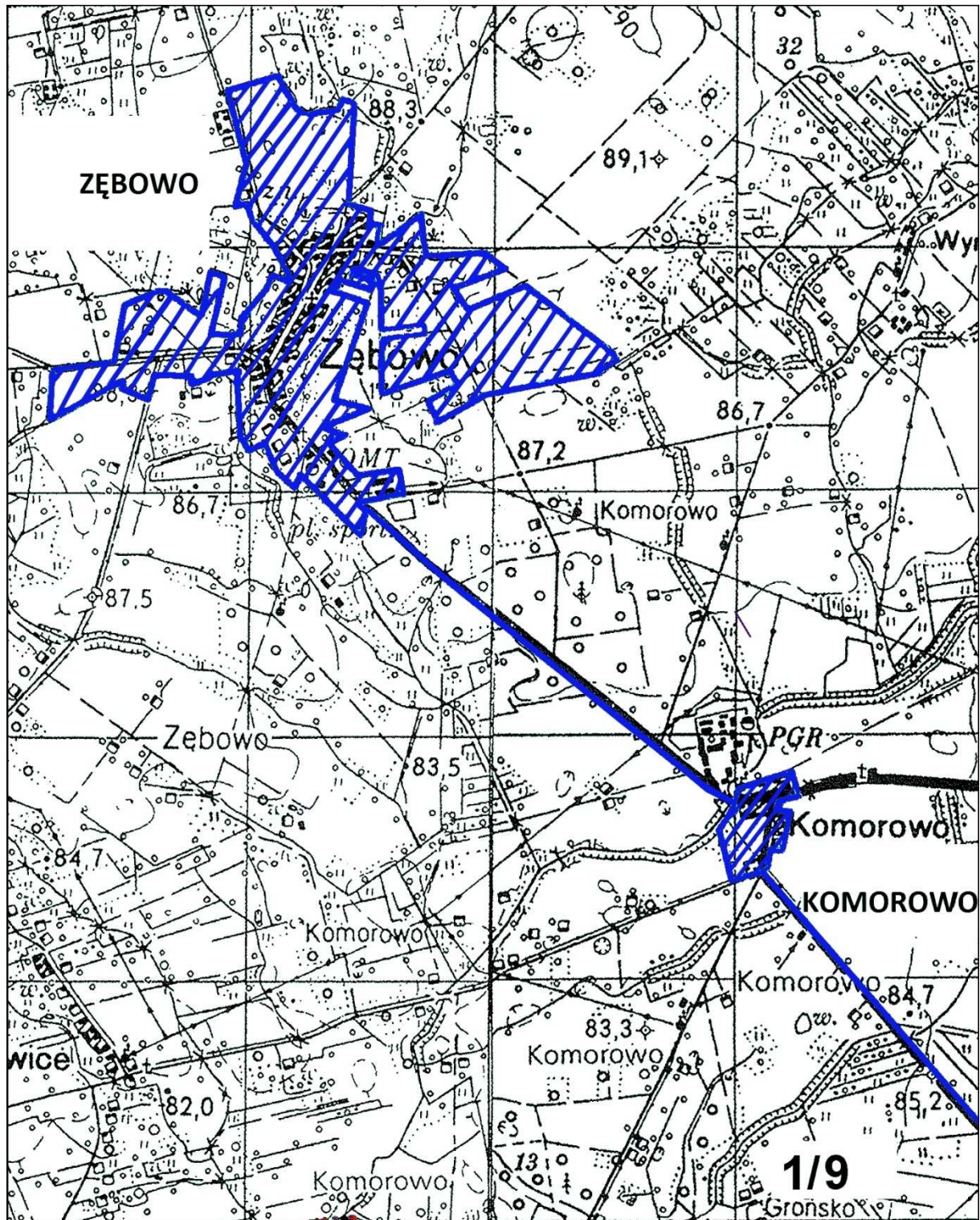
PLAN AGLOMERACJI

PLAN W SKALI 1 : 25 000



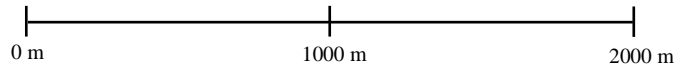
LWÓWEK

ZAŁĄCZNIK DO PLANU AGLOMERACJI



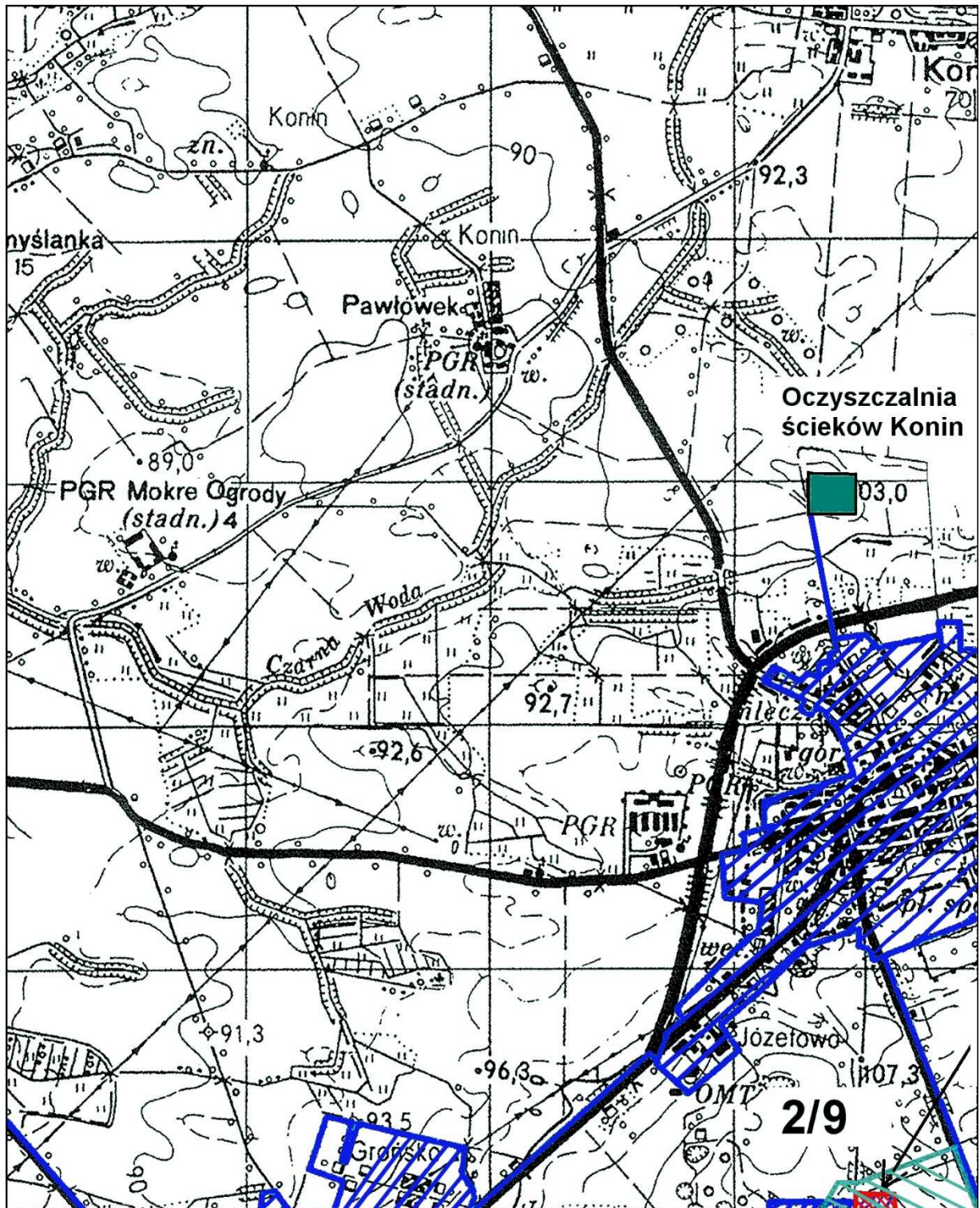
PLAN AGLOMERACJI

PLAN W SKALI 1 : 25 000



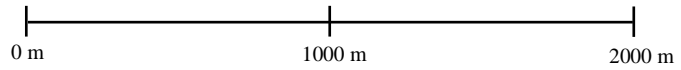
LWÓWEK

ZAŁĄCZNIK DO PLANU AGLOMERACJI



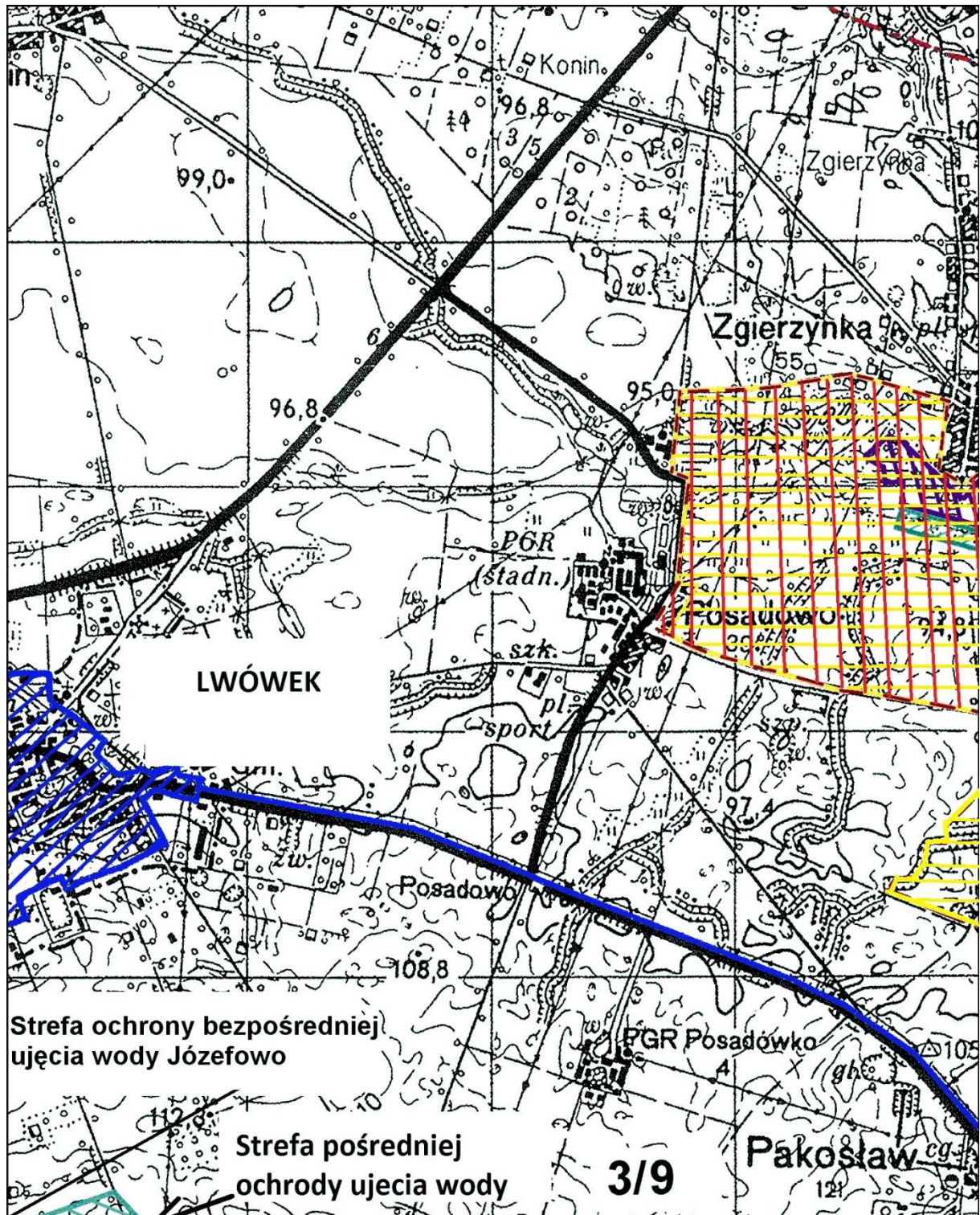
PLAN AGLOMERACJI

PLAN W SKALI 1 : 25 000



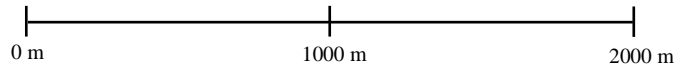
LWÓWEK

ZAŁĄCZNIK DO PLANU AGLOMERACJI



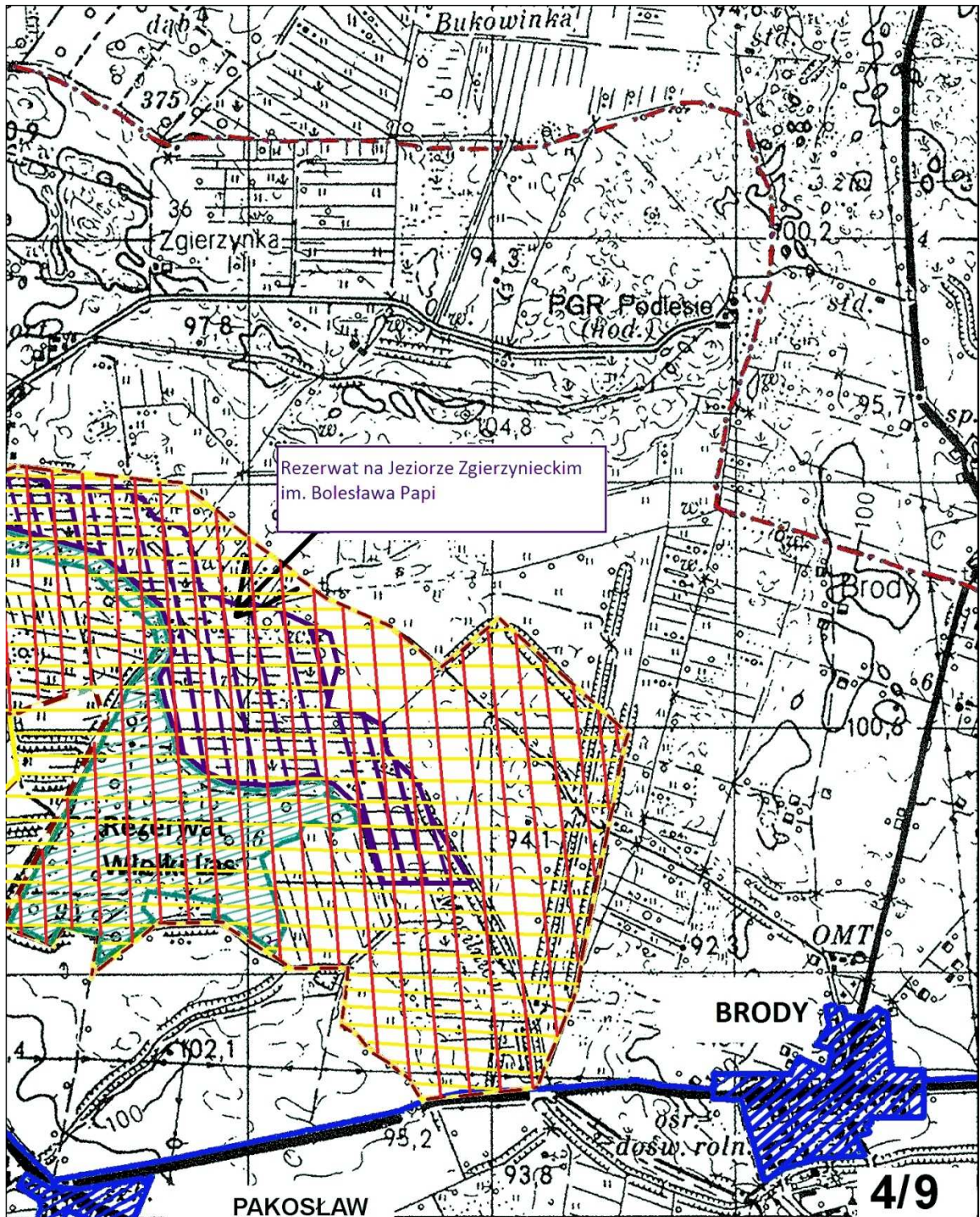
PLAN AGLOMERACJI

PLAN W SKALI 1 : 25 000



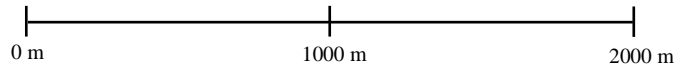
LWÓWEK

ZAŁĄCZNIK DO PLANU AGLOMERACJI



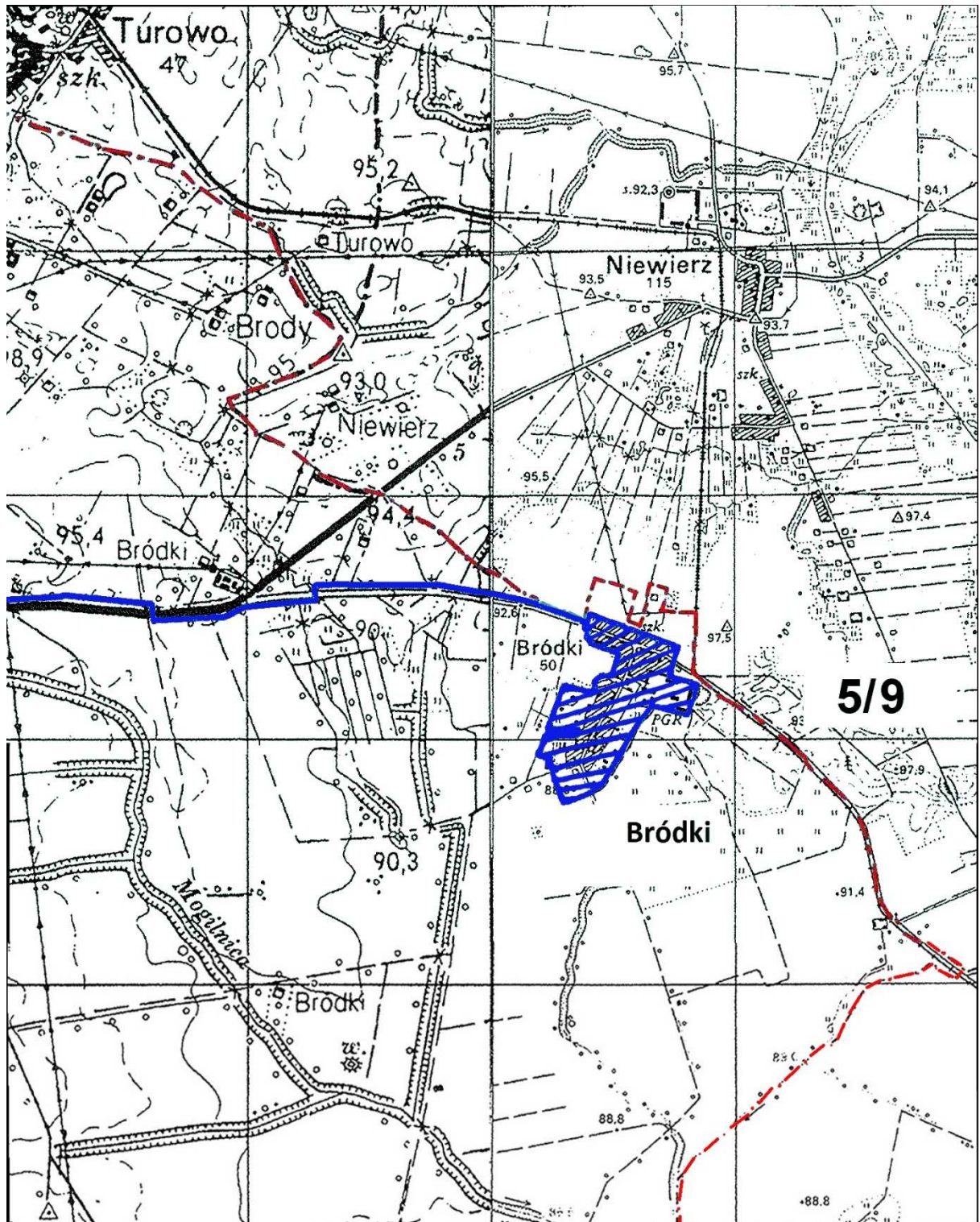
PLAN AGLOMERACJI

PLAN W SKALI 1 : 25 000



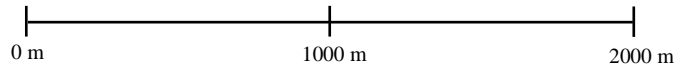
LWÓWEK

ZAŁĄCZNIK DO PLANU AGLOMERACJI



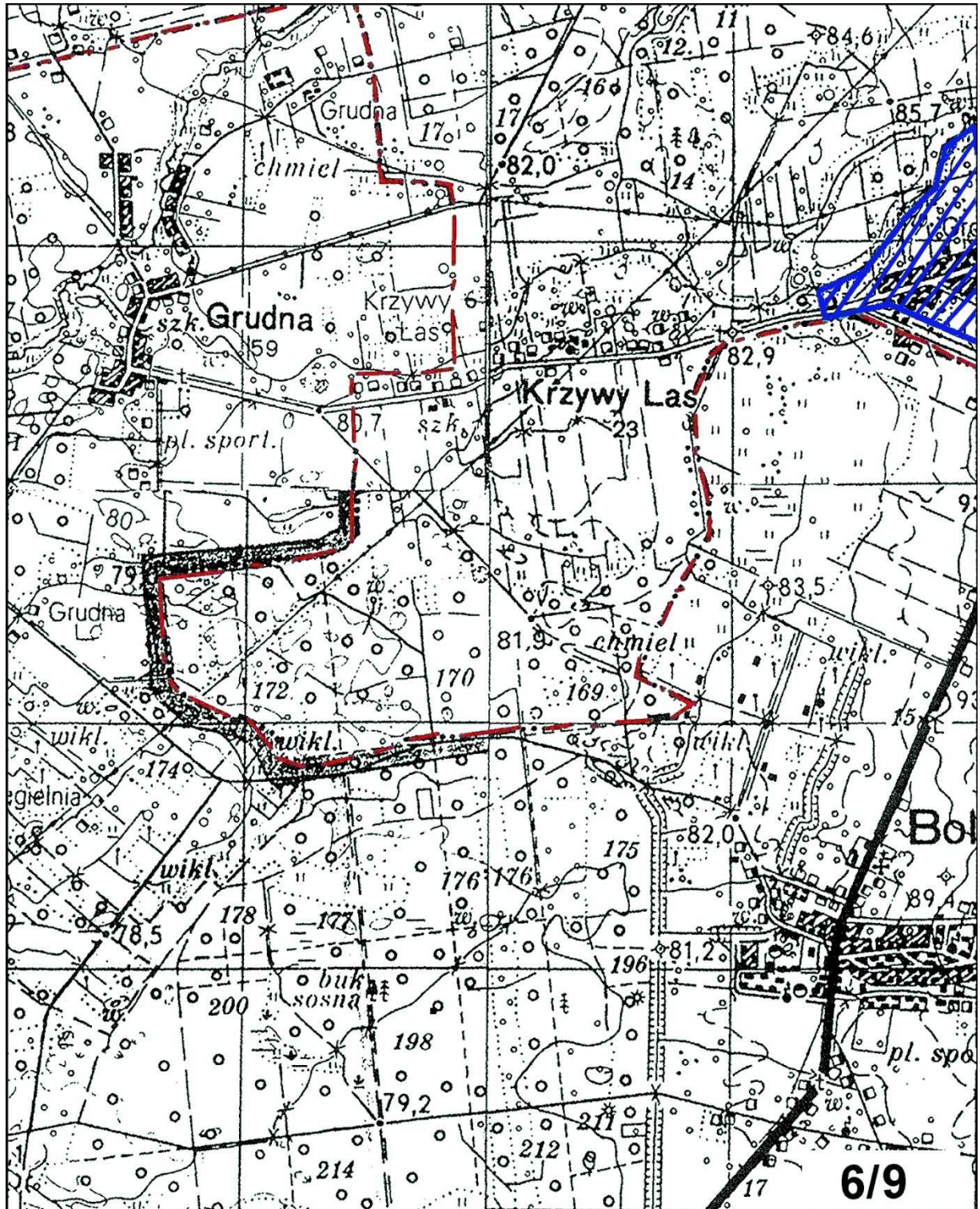
PLAN AGLOMERACJI

PLAN W SKALI 1 : 25 000



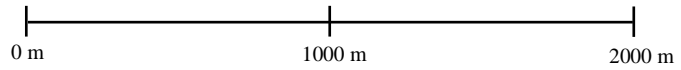
LWÓWEK

ZAŁĄCZNIK DO PLANU AGLOMERACJI



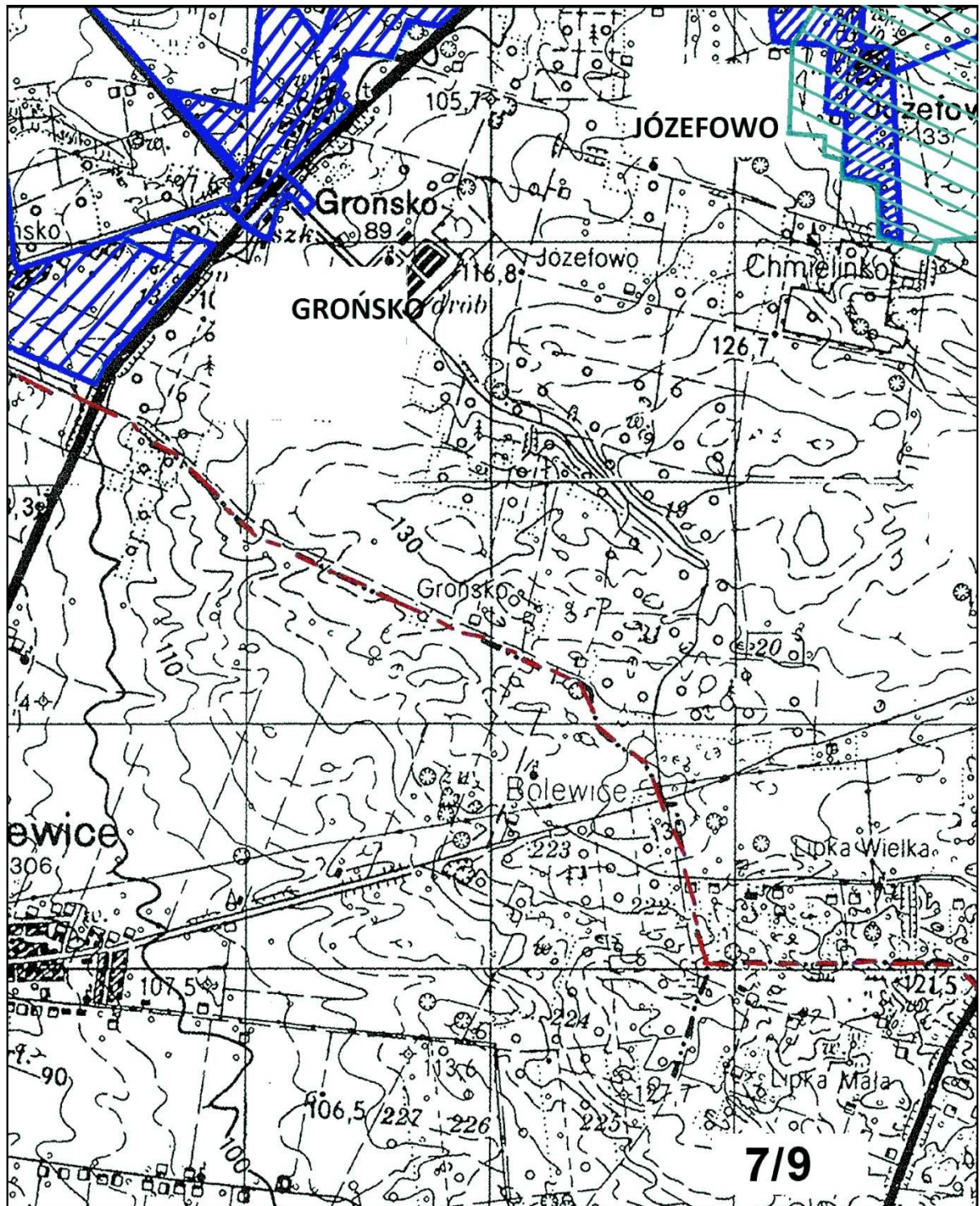
PLAN AGLOMERACJI

PLAN W SKALI 1 : 25 000



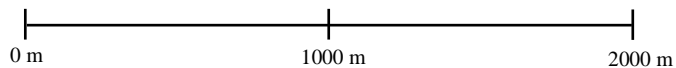
LWÓWEK

ZAŁĄCZNIK DO PLANU AGLOMERACJI



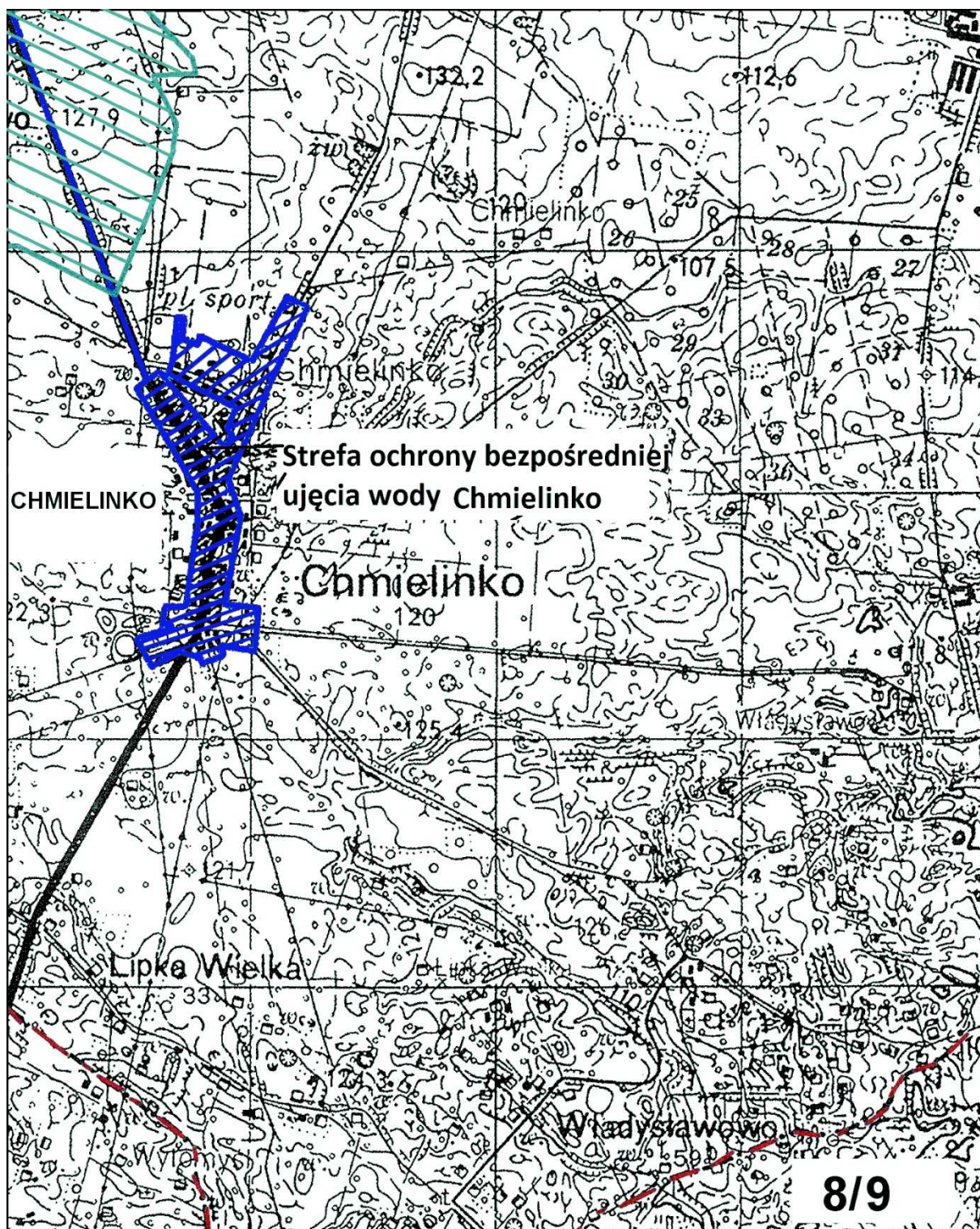
PLAN AGLOMERACJI

PLAN W SKALI 1 : 25 000



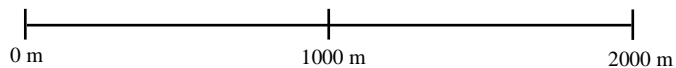
LWÓWEK

ZAŁĄCZNIK DO PLANU AGLOMERACJI



PLAN AGLOMERACJI

PLAN W SKALI 1 : 25 000



LWÓWEK

ZAŁĄCZNIK DO PLANU AGLOMERACJI

