

Uchwała Zarządu Województwa Wielkopolskiego
Nr 973 /2015
z dnia 28 sierpnia 2015 roku

w sprawie: wyrażenia opinii dotyczącej włączenia w obszar Kostrzyńsko - Słubickiej Specjalnej Strefy Ekonomicznej terenów inwestycyjnych położonych w Sierakowie.

Na podstawie art. 41 ust. 1 ustawy z dnia 5 czerwca 1998 roku o samorządzie województwa (j.t. Dz.U. z 2013 r., poz. 596 ze zm.) oraz art. 4 ust. 2 ustawy z dnia 20 października 1994 r. o specjalnych strefach ekonomicznych (j.t. Dz.U. z 2015 r., poz. 282) Zarząd Województwa Wielkopolskiego uchwała, co następuje:

§ 1

1. Opiniuje się pozytywnie wniosek Zarządu BA Glass Poland Sp. z o.o. w sprawie włączenia w obszar Kostrzyńsko - Słubickiej Specjalnej Strefy Ekonomicznej działek o numerach 48/10, 48/12, 2127/1, 2114/1, 2101/2 oraz 2114/2 położonych w obrębie 0003 Sieraków, o łącznej powierzchni 13,2902 ha.
2. Wniosek, o którym mowa w ust. 1, stanowi załącznik do niniejszej uchwały.

§ 2

Wykonanie uchwały powierza się Marszałkowi Województwa Wielkopolskiego.

§ 3

Uchwała wchodzi w życie z dniem podjęcia.

Marszałek Województwa
Marek Woźniak

Uzasadnienie
uchwały Zarządu Województwa Wielkopolskiego
Nr 973 /2015
z dnia 28 sierpnia 2015 roku

Zgodnie z art. 4 ust. 2 ustawy z dnia 20 października 1994 r. o specjalnych strefach ekonomicznych (j.t. Dz.U. z 2015 r., poz. 282) do kompetencji zarządu województwa należy opiniowanie inicjatyw dotyczących utworzenia, łączenia, znoszenia oraz zmiany obszaru strefy ekonomicznej.

W przedmiotowej sprawie Zarząd BA Glass Poland Sp. z o.o. wystąpił, za pośrednictwem Rady Prawnego Pani Katarzyny Bukowskiej – Przetakiewicz do Zarządu Województwa Wielkopolskiego z wnioskiem dotyczącym wyrażenia opinii w sprawie włączenia w granice Kostrzyńsko - Słubickiej Specjalnej Strefy Ekonomicznej określonych we wniosku działek oznaczonych w ewidencji gruntów numerami: 48/10, 48/12, 2127/1, 2114/1, 2101/2 oraz 2114/2 położonych w obrębie 0003 Sieraków, o łącznej powierzchni 13,2902 ha. Dokumentacja stanowi załącznik do wniosku.

Na wnioskowanym terenie BA Glass Poland Sp. z o.o. zaplanował inwestycję polegającą na rozbudowie istniejącego zakładu produkcyjnego (huty szkła opakowaniowego – butelek) i zwiększenie jego mocy produkcyjnych o 300 ton dziennie przy zastosowaniu rozwiązań technologicznych nie stosowanych dotychczas w Polsce. Efektem podjętych działań inwestycyjnych o nakładach finansowych przekraczających kwotę 136.815.000 PLN będzie wybudowanie hal i magazynów o powierzchni 21.000m² oraz uruchomienie nowych linii produkcyjnych. Realizacja inwestycji przyczyni się do utworzenia przez BA Glass Poland co najmniej 30 nowych miejsc pracy.

W świetle przedłożonych dokumentów oraz po analizie przedstawionego stanu rzeczy, w ocenie Zarządu Województwa Wielkopolskiego włączenie w obszar Kostrzyńsko – Słubickiej Specjalnej Strefy Ekonomicznej wskazanych gruntów położonych na terenie Sierakowa jest działaniem wysoce uzasadnionym. Inicjatywa ta przyczyni się do realizacji 6. celu strategicznego „Strategii rozwoju województwa wielkopolskiego do 2020 roku. Wielkopolska 2020” pn. „Wzmocnienie potencjału gospodarczego regionu” zawierającego postulat zwiększenia konkurencyjności gospodarki Wielkopolski w stosunku do innych regionów Europy, a także realizuje poszczególne cele operacyjne wskazane w ramach tego celu strategicznego.

Biorąc powyższe pod uwagę, opiniuje się pozytywnie wniosek w sprawie włączenia w obszar Kostrzyńsko - Słubickiej Specjalnej Strefy Ekonomicznej wskazanych gruntów położonych na terenie Sierakowa, rekomendując tym samym jego pozytywne rozpatrzenie przez Radę Ministrów.

Leszek Wojtasiak
Członek Zarządu

DRG
CZŁONEK ZARZĄDU
Leszek Wojtaszek

Warszawa, dnia 18 sierpnia 2015r.

DRG-2
B/L
21/08.15

WPLYNEŁO
URZĄD MARSZAŁKOWSKI WOJEWÓDZTWA WIELKOPOLSKIEGO
w Poznaniu
Sekretariat Zarządu (4)

2015-08-20

ilość załączników 07/09/2015
podpis Arkusiewicz

Do: Pana Marszałka Marka Woźniaka
Zarządu Województwa Wielkopolskiego
Al. Niepodległości 34
61 – 714 Poznań

Od: BA Glass Poland Sp. z o. o.
ul. Ostroroga 8 lok. 1
60 – 349 Poznań

Reprezentowanej przez: Radcę prawnego
Katarzynę Bukowską - Przetakiewicz

WPLYNEŁO
URZĄD MARSZAŁKOWSKI WOJEWÓDZTWA WIELKOPOLSKIEGO
w Poznaniu
Departament Gospodarki

2015-08-21

ilość załączników 07/09/2015
podpis k

adres do doręczeń:

Małgorzata Rentflejsz i Wspólnicy Sp.k.
ul. Ogrodowa 298/30
00 – 896 Warszawa

URZĄD MARSZAŁKOWSKI
Województwa Wielkopolskiego w Poznaniu
SEKRETARIAT

Data 2015-08-19 Wpł.

L.dz. Nr
Zał. Skier. do

WNIOSEK

W imieniu BA Glass Poland Sp. z o.o. z siedziba w Poznaniu (dalej: Spółka lub BA Glass), wnosimy o wyrażenie przez Zarząd Województwa Wielkopolskiego zgody w formie uchwały na włączenie do słubicko – kostrzyńskiej specjalnej strefy ekonomicznej działek gruntu oznaczonych w ewidencji gruntów jako dz. ewidencyjne o numerach: **48/10, 48/12, 2127/1, 2114/1, 2101/2** oraz **2114/2** położonych w obrębie 0003 Sieraków, karty mapy: 17 i 22 o łącznej powierzchni **13,2902 ha**.

Wszystkie ww. działki gruntu stanowią własność Spółki lub pozostają w użytkowaniu wieczystym Spółki. Na potwierdzenie przysługującego Spółce praw do działek załączam odpisy zwykłe z ksiąg wieczystych.

UZASADNIENIE

Wnioskodawca nosi nazwę **BA Glass Poland Sp. z o. o.** BA Glass Poland Sp. z o.o. ma swoją siedzibę w Poznaniu przy ul. Ostroroga 8 lokal 1 i wpisana jest do Krajowego Rejestru Sądowego prowadzonego przez Sąd Rejonowy Poznań-Nowe Miasto i Wilda w Poznaniu, VIII Wydział Gospodarczy Krajowego Rejestru Sądowego pod numerem 0000369386.

Udziałowcami Spółki są:

- BA Glass BV, która posiada 35.279 udziałów o łącznej wartości PLN 1.763.950,00
- Shannon S.A.R.L., która posiada 8820 udziałów o łącznej wartości PLN 441.000,00.

Obecnie Grupa BA liczy w Europie siedem zakładów, które produkują dziennie ponad czternaście milionów sztuk butelek i słoików dla klientów przemysłu spożywczego i napojów. Zakłady znajdują się w Portugalii, Hiszpanii i w Polsce.

Grupa zatrudnia łącznie w Europie 2.200 pracowników, z czego w Polsce 650.

Łącznie w siedmiu fabrykach BA produkuje rocznie ponad 5 miliardów opakowań szklanych.

W roku 2012 Grupa BA Glass nabyła polską Grupę Warta Glass. W efekcie transakcji BA Glass Poland Sp. z o. o. stała się właścicielem m.in. zakładu produkcyjnego „Huta Szkła Sieraków”, gdzie produkowane są butelki. Spółka zatrudnia w swoim zakładzie w Sierakowie około 320 osób.

Wnioskodawca planuje rozbudować swój zakład w Sierakowie i w tym celu wnioskuje o włączenie ww. gruntów do słubicko – kostrzyńskiej specjalnej strefy ekonomicznej (KSSSE).

Na włączenie ww. gruntów do KSSSE zgodę wyraziła już Rada Miejska w Sierakowie podejmując stosowną uchwałę w dniu 27 maja 2015 r. W załączeniu przesyłamy kopię uchwały Nr VIII/58/2015 Rady Miejskiej w Sierakowie z dnia 27 maja 2015 r. w sprawie wyrażenia zgody na objęcie Kostrzyńsko-Słubicką Specjalną Strefą Ekonomiczną gruntów położonych na terenie gminy Sieraków.

Pozytywna opinia Zarządu Województwa Wielkopolskiego jest warunkiem koniecznym zmiany granic kostrzyńsko – słubickiej specjalnej strefy ekonomicznej określonych w rozporządzeniu Rady z dnia 15 grudnia 2008 r. w sprawie kostrzyńsko – słubickiej specjalnej strefy ekonomicznej (jt. w Dz. U. z 2014r., poz. 1714), wynikającym z art. 4 ust. 2 ustawy z dnia 20 października 1994 r. o specjalnych strefach ekonomicznych (j.t. w Dz. U. z 2015, poz. 282).

Zgodnie z art. 5 ust. 3 pkt 2 ustawy o specjalnych strefach ekonomicznych część strefy może obejmować grunty stanowiące własność lub użytkowanie wieczyste prywatnych inwestorów za ich zgodą, w przypadku gdy w wyniku inwestycji będzie prowadzona działalność polegająca na uruchomieniu wytwarzania nowych lub znacząco ulepszonych towarów, procesów lub usług.

Jak wynika z § 3 Rozporządzenia Rady Ministrów z dnia 10 grudnia 2008 r. w sprawie kryteriów, których spełnienie umożliwi objęcie niektórych gruntów specjalną strefą ekonomiczną (Dz. U. z 2008 r., Nr 224, poz. 1477 z późn. zm.) warunek, o którym mowa w art. 5 ust. 3 pkt 2 ustawy o specjalnych strefach ekonomicznych, uważa się za spełniony, gdy:

- 1) działalność prowadzona w wyniku inwestycji będzie polegała na uruchomieniu wytwarzania nowych lub znacząco ulepszonych towarów niewytwarzanych na rynku polskim, lub świadczenia usług posiadających te cechy nieoferowanych w regionie, lub zostaną wprowadzone nowe rozwiązania technologiczne niestosowane dotychczas lub stosowane na rynku polskim nie dłużej niż rok; spełnienie kryterium zostanie potwierdzone opiniami co najmniej dwóch jednostek naukowych w rozumieniu art. 2 pkt 9 ustawy z dnia 8 października 2004 r. o zasadach finansowania nauki (Dz. U. z 2008 r. Nr 169, poz. 1049) oraz
- 2) w związku z inwestycją utworzonych zostanie co najmniej 30 nowych miejsc pracy i poniesione zostaną koszty kwalifikowane inwestycji o wartości co najmniej 20 mln zł.

Planowana inwestycja ma na celu rozbudowę istniejącego zakładu produkcyjnego (huty szkła opakowaniowego - butelek) i **zwiększenie jego mocy produkcyjnych o 300t/d** przy zastosowaniu rozwiązań technologicznych nie stosowanych dotychczas w Polsce. W efekcie inwestycji zasadniczo będą produkowane opakowania szklane.

W ramach inwestycji przewidziana jest:

- budowa pieca hutniczego,
- budowa hali przygotowania wsadu,
- budowa hali produkcyjnej o pow. ok. 6.000 m²,
- instalacja trzech nowych linii produkcyjnych wraz z niezbędnymi sieciami technologicznymi i systemem sterowania,
- budowa hali magazynowych o powierzchni około 15.000 m²,
- budowa magazynu gazu LPG,
- budowa niezbędnej infrastruktury techniczno – drogowej dla nowej hali produkcyjnej i magazynów, w tym dróg dojazdowych, parkingu, ogrodzenia, składowiska stłuczki.

W projekcie mają być wykorzystane rozwiązania, dotychczas niestosowane w Polsce.

Powyższe będzie się wiązało z poniesieniem znacznych nakładów finansowych, które przekroczą kwotę **PLN 136.815.000,00**. Planowana inwestycja przyczyni się również do utworzenia przez Spółkę co najmniej **30 nowych miejsc pracy**.

Zakończenie inwestycji planuje się na **31 maja 2017 r.**

Rozbudowa zakładu w Sierakowie będzie pozytywnie oddziaływała na rozwój gospodarczy całego Sierakowa i okolic. Istotnie wpłynie również na dochody budżetowe Gminy Sieraków, Powiatu Międzychodzkiego oraz Województwa Wielkopolskiego. W związku z inwestycją Spółka zwiększy zatrudnienie a właściwe jednostki samorządowe otrzymają większe wpływy m.in. z udziału w podatku dochodowym od osób fizycznych. Ponadto wzrośnie powierzchnia

i wartość użytkowanych przez BA Glass budynków i budowli, co przełoży się na wzrost płaconego przez Spółkę podatku od nieruchomości.

W związku z planowaną w Sierakowie inwestycją Spółka pragnie uzyskać zezwolenie na prowadzenie działalności na terenie KSSSE, które uprawniać ją będzie do skorzystania z pomocy publicznej i pozwoili jej na częściowy zwrot poniesionych w związku z nową inwestycją kosztów. Bez pomocy publicznej planowana inwestycja nie będzie mogła być przeprowadzona.

W oparciu o powyższe wnoszę o wyrażenie pozytywnej opinii przez Zarząd Województwa Wielkopolskiego w przedmiocie planowanego włączenie do kostrzyńsko – słuwickiej specjalnej strefy ekonomicznej wskazanych na wstępie nieruchomości w formie pisemnej uchwały.

W oparciu o powyższe oraz fakt, iż Spółka chciałaby jak najszybciej rozpocząć realizację planowanej inwestycji, wnoszę o wyrażenie w możliwie najkrótszym terminie przez Zarząd Województwa Wielkopolskiego pozytywnej opinii w zakresie włączeniu do KSSSE nieruchomości będących własnością Spółki.

Przedmiotową opinię proszę przesłać na adres pełnomocnika.

W razie jakichkolwiek dodatkowych pytań lub wątpliwości jestem do dyspozycji pod tel. (22) 654 02 14.

Z poważaniem,

 *Katarzyna Bukowska - Przetakiewicz*
radca prawny

Katarzyna Bukowska - Przetakiewicz
Radca prawny

Załączniki:

- 1) odpis pełnomocnictwa,
- 2) odpis KRS,
- 3) odpis pełnomocnictwa substytucyjnego,
- 4) dowód uiszczenia opłaty skarbowej od pełnomocnictwa,
- 5) kopia uchwały Nr VIII/58/2015 Rady Miejskiej w Sierakowie
- 6) kopia uchwały Nr III/23/2013 Rady Miejskiej w Sierakowie z dnia 25 kwietnia 2013 r. w sprawie miejscowego planu zagospodarowania przestrzennego na terenie miasta Sieraków
- 7) Zestawienie gruntów do włączenia w granice KSSSE

- 8) Odpis KW Nr PO2A/00042733/9
- 9) Odpis KW Nr PO2A/00034822/1
- 10) Odpis KW Nr PO2A/00036122/8
- 11) Wypis z Rejestru Gruntów z dnia 15-04-2015 dla działek o nr 48/10, 48/12 oraz 2127/1
- 12) Wypis z Rejestru Gruntów z dnia 15-04-2015 dla działek o nr 2101/2, 2114/1 oraz 2114/2

Do wiadomości:

Kostrzyńsko – Słubicka Specjalna Strefa Ekonomiczna S.A.
ul. Orła Białego 22
66 – 470 Kostrzyn nad Odrą

PEŁNOMOCNICTWO

My niżej podpisani

Reinaldo Jose Saraiva Cruz de Valadares
Coelho

i

Angel Luis Diez

działając jako uprawnieni do łącznej
reprezentacji Członkowie Zarządu

BA Glass Poland Sp. z o.o. z siedzibą w
Poznaniu, ul Ostroroga 8 lokal 1
60-349 Poznań

wpisanej do Krajowego Rejestru Sądowego
prowadzonego przez Sąd Rejonowy Poznań
Nowe Miasto i Wilda w Poznaniu, VIII
Wydział Gospodarczy KRS pod numerem
0000369386

dalej „Spółka”

ustanawiamy niniejszym pełnomocnikiem

Małgorzatę Rentflejsz
Radcą prawnego/Doradcę podatkowego nr
06684

adres dla doręczeń

Małgorzata Rentflejsz i Wspólnicy Sp.k.
ul. Ogrodowa 28/30
00-896 Warszawa

Pełnomocnik jest upoważniony do:

- wystąpienia do Ministra Gospodarki na podstawie art. 17a ustawy z dnia 20 października 1994 r. o specjalnych strefach ekonomicznych o przyznanie pomocy publicznej poprzez włączenie do Kostrzyńsko – Słubickiej Specjalnej Strefy Ekonomicznej gruntów należących do Spółki; składania w tym postępowaniu wszelkich oświadczeń i

POWER OF ATTORNEY

We, the undersigned

Reinaldo Jose Saraiva Cruz de Valadares
Coelho

and

Angel Luis Diez

acting as authorized members of the
Management Board to jointly represent:

BA Glass Poland Sp. z o.o. with its seat in
Poznań, ul Ostroroga 8 apt. 1
60-349 Poznań

entered into the National Court Register kept
by the District Court in Poznań Nowe Miasto
and Wilda in Poznań, VIII-th Business
Division under the KRS number
0000369386

hereinafter referred to as the “Company”

hereby grant the power of attorney to:

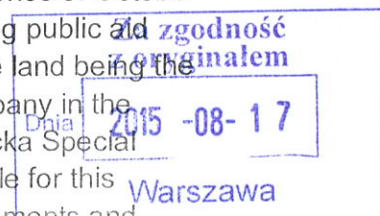
Małgorzata Rentflejsz
Legal counsel/Tax advisor registry number
06684

address for deliveries

Małgorzata Rentflejsz i Wspólnicy Sp.k.
ul. Ogrodowa 28/30
00-896 Warsaw

The Proxy is authorized to:

- apply to the Minister of Economy in accordance with Art. 17a of the Act on Special Economic Zones of October 20th, 1994 for granting public aid through including the land being the property of the Company in the Kostrzyńsko – Słubicka Special Economic Zone; to file for this proceeding any statements and



Krzysztof K...
Barbara...
prekatar...

wyjaśnień w imieniu Spółki,

- wystąpienia do Kostrzyńsko – Słubickiej Specjalnej Strefy Ekonomicznej S.A. z wnioskiem objęcia na podstawie art. 5 ust. 3 ustawy z dnia 20 października 1994 r. o specjalnych strefach ekonomicznych, specjalną strefą ekonomiczną gruntów stanowiących własność lub użytkowanie wieczyste Spółki; składania w tym postępowaniu wszelkich oświadczeń i wyjaśnień w imieniu Spółki.
- reprezentowania Spółki przed organami samorządowymi i państwowymi celem uzyskania dokumentów niezbędnych do przeprowadzenia opisanych wyżej procedur.

Pełnomocnik jest upoważniony do udzielania substytucji.

Udzielający niniejszego pełnomocnictwa rezygnują z jego zwrotu.

Pełnomocnictwo jest ważne do 30.11.2016 r. lub do odwołania.

Poznań, 18-05-2015

Reinaldo Jose Saraiva Cruz de Valadares
Coelho


Reinaldo Coelho
Członek Zarządu

BA GLASS POLAND Sp. z o.o.
ul. Ostroroga 8/1
60-349 Poznań
NIP: PL 5272640420
REGON: 142653031

clarifications on behalf of the Company;

- submit a request to the Kostrzyńsko – Słubicka Special Economic Zone S.A. in accordance with Art. 5 sec. 3 of the Act on Special Economic Zones of October 20th, 1994 to include the land being the property, or perpetual usufruct of the Company in the special economic zone; to file for this proceeding any statements and clarifications on behalf of the Company.
- represent the Company in front of the self-government bodies and state agencies, in order to obtain the relevant documents required for the purpose of implementing the above mentioned procedures.

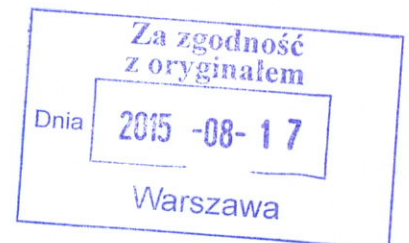
The Proxy is empowered to grant substitution

Persons giving this power of attorney forgo return of the document hereof.

This power of attorney is valid till 30.11.2016 or until revoked.

Angel Luis Diez


Angel Diez
Członek Zarządu



K. Bednarska - Bukowska-Przetakiewicz
prubalwien

PEŁNOMOCNICTWO SUBSTYTUCYJNE

Ja, niżej podpisana

Małgorzata Rentflejsz
Radca prawny/ Doradca podatkowy

działając jako pełnomocnik Spółki:

BA Glass Poland Sp. z o.o.
z siedzibą w Poznaniu, ul Ostroroga 8 lokal 1
60-349 Poznań

dalej „Spółka”

uprawniona do udzielania dalszych pełnomocnictw, ustanawiam niniejszym pełnomocnikami:

Pana Jarosława Wejmana - Doradcę podatkowego
oraz
Panią Katarzynę Bukowską-Przetakiewicz - Radcę prawnego

każdego z osobna,


Adres do doręczeń dla wszystkich:
Małgorzata Rentflejsz i Wspólnicy Sp. k.
ul. Ogrodowa 28/30, 00-896 Warszawa


Pełnomocnicy są upoważnieni do:

- wystąpienia do Ministra Gospodarki na podstawie art. 17a ustawy z dnia 20 października 1994 r. o specjalnych strefach ekonomicznych o przyznanie pomocy publicznej poprzez włączenie do Kostrzyńsko – Słubickiej Specjalnej Strefy Ekonomicznej gruntów należących do Spółki; składania w tym postępowaniu wszelkich oświadczeń i wyjaśnień w imieniu Spółki,
- wystąpienia do Kostrzyńsko – Słubickiej Specjalnej Strefy Ekonomicznej S.A. z wnioskiem objęcia na podstawie art. 5 ust. 3 ustawy z dnia 20 października 1994 r. o specjalnych strefach ekonomicznych, specjalną strefą ekonomiczną gruntów stanowiących własność lub użytkowanie wieczyste Spółki; składania w tym postępowaniu wszelkich oświadczeń i wyjaśnień w imieniu Spółki.
- reprezentowania Spółki przed organami samorządowymi i państwowymi celem uzyskania dokumentów niezbędnych do przeprowadzenia opisanych wyżej procedur.

Niniejsze pełnomocnictwo jest ważne do odwołania.

Warszawa, dnia 10.08.2015 r.


Małgorzata Rentflejsz
Radca prawny
(Małgorzata Rentflejsz)




Katarzyna Bukowska-Przetakiewicz
radca prawny

Bank Zachodni WBK Grupa Santander

Szczegóły transakcji

Z rachunku	71 1090 1056 0000 0001 1437 6511 MAŁGORZATA RENTFLEJSZ I WSPÓLNICY SPÓŁKA KOMANDYTOWA UL. OGRODOWA 28/30 00-896 WARSZAWA MAZOWIECKIE
Na rachunek	94 1020 4027 0000 1602 1262 0763 Urząd Miasta Poznania Wydział Finansowy Oddział Pozostałych Dochodów Podatkowyc, 61-706 Poznań, ul. Libelta 16/20
Typ operacji	PRZELEW ELIXIR - BZWBK24
Tytuł operacji	opłata skarbową pełnomocnictwa od BA Glass Poland 18-05- 2015 oraz 10-08-2015 dla Rentflejsz, Wejman, Bukowska
Kwota w PLN	-51,00
Data transakcji	2015-08-18
Data księgowania	2015-08-18

Dokument jest wydrukiem komputerowym i nie wymaga dodatkowych podpisów oraz stempla bankowego.

Bank Zachodni WBK S.A. z siedzibą we Wrocławiu, Rynek 9/11, 50-950 Wrocław, zarejestrowana w Sądzie Rejonowym dla Wrocławia - Fabrycznej we Wrocławiu, Wydział VI Gospodarczy Krajowego Rejestru Sądowego pod nr KRS 0000008723. NIP: 896 000 56 73. Kapitał zakładowy: 992 345 340 zł, w pełni wpłacony.

CENTRALNA INFORMACJA KRAJOWEGO REJESTRU SĄDOWEGO

KRAJOWY REJESTR SĄDOWY

Stan na dzień 13.03.2015 godz. 13:14:33

Numer KRS: 0000369386

Informacja odpowiadająca odpisowi aktualnemu
Z REJESTRU PRZEDSIĘBIORCÓWpobrana na podstawie art. 4 ust. 4aa ustawy z dnia 20 sierpnia 1997 r. o Krajowym Rejestrze
Sądowym (Dz. U. z 2007 r. Nr 168, poz.1186, z późn. zm.)

Data rejestracji w Krajowym Rejestrze Sądowym	29.10.2010			
Ostatni wpis	Numer wpisu	17	Data dokonania wpisu	17.10.2014
	Sygnatura akt	PO.VIII NS-REJ.KRS/26056/14/464		
	Oznaczenie sądu	SĄD REJONOWY POZNAŃ - NOWE MIASTO I WILDA W POZNANIU, VIII WYDZIAŁ GOSPODARCZY KRAJOWEGO REJESTRU SĄDOWEGO		

Dział 1

Rubryka 1 - Dane podmiotu

1. Oznaczenie formy prawnej	SPÓŁKA Z OGRANICZONĄ ODPOWIEDZIALNOŚCIĄ
2. Numer REGON/NIP	REGON: 142653031, NIP: 5272640420
3. Firma, pod którą spółka działa	BA GLASS POLAND SPÓŁKA Z OGRANICZONĄ ODPOWIEDZIALNOŚCIĄ
4. Dane o wcześniejszej rejestracji	-----
5. Czy przedsiębiorca prowadzi działalność gospodarczą z innymi podmiotami na podstawie umowy spółki cywilnej?	NIE
6. Czy podmiot posiada status organizacji pożytku publicznego?	NIE

Rubryka 2 - Siedziba i adres podmiotu

1. Siedziba	kraj POLSKA, woj. WIELKOPOLSKIE, powiat M. POZNAŃ, gmina M. POZNAŃ, miejsc. POZNAŃ
2. Adres	ul. OSTROROGA, nr 8, lok. 1, miejsc. POZNAŃ, kod 60-349, poczta POZNAŃ, kraj POLSKA
3. Adres poczty elektronicznej	-----
4. Adres strony internetowej	-----

Rubryka 3 - Oddziały

Brak wpisów

Rubryka 4 - Informacje o umowie

1. Informacja o zawarciu lub zmianach umowy spółki	1	12.10.2010 R., KAROLINA MATUSIEWICZ ASESOR NOTARIALNY ZASTĘPCA NOTARIUSZA DANUTY KOSIM-KRUSZEWSKIEJ, KANCELARIA NOTARIALNA W WARSZAWIE, UL. SZAREJ 14 LOK.15, NUMER REPERTORIUM A 8567/2010.
	2	22.12.2011; REP. A NR 17270/2011 NOTARIUSZ JOANNA DECZKOWSKA; KANCELARIA NOTARIALNA KRZYSZTOF ŁASKI JOANNA DECZKOWSKA NOTARIUSZE SPÓŁKA CYWILNA UL. BRACKA 18 LOK. 5 00-028 WARSZAWA WYKREŚLENIE DOTYCHCZASOWEGO BRZMIENIA §4 UST. 1 I UST. 2 AKTU ZAŁOŻYCIELSKIEGO I NADANIE §4 UST. 1 I UST. 2 NOWEGO BRZMIENIA; PRZYJĘCIE TEKSTU JEDNOLITEGO AKTU ZAŁOŻYCIELSKIEGO
	3	28.12.2011, REP. A NR 3853/2011 ASESOR NOTARIALNY MAŁGORZATA KIERUZAL-RYDZEWSKA, ZASTĘPCA NOTARIUSZA IZABELI MIKLAS, KANCELARIA NOTARIALNA IZABELA MIKLAS, UL. ŚWIĘTOKRZYSKA 36 LOK. 34, 00-116 WARSZAWA UCHYLENIE DOTYCHCZASOWEJ TREŚCI AKTU ZAŁOŻYCIELSKIEGO I NADANIE MU NOWEGO BRZMIENIA, BĘDĄCEGO ZARAZEM TEKSTEM JEDNOLITYM.
	4	25.04.2012 R., REP. A NR 4711/2012, NOTARIUSZ WOJCIECH ZIELIŃSKI, KANCELARIA NOTARIALNA NOTARIUSZA WOJCIECHA ZIELIŃSKIEGO, UL. KOŚCIUSZKI 86/6, 61-715 POZNAŃ ZMIANA §3 ORAZ 4 UMOWY SPÓŁKI.
	5	18.12.2013 R. REP. A NR 15599/2013, NOTARIUSZ WOJCIECH ZIELIŃSKI, KANCELARIA NOTARIALNA WOJCIECHA ZIELIŃSKIEGO, UL. KOŚCIUSZKI 86/6, 61-715 POZNAŃ. ZMIANA § 4 UMOWY SPÓŁKI.
	6	10.04.2014 R., REP. A NR 3250/2014, NOTARIUSZ WOJCIECH ZIELIŃSKI, KANCELARIA NOTARIALNA NOTARIUSZA WOJCIECHA ZIELIŃSKIEGO, UL. KOŚCIUSZKI 86/6, 61-715 POZNAŃ; ZMIANA § 2 UMOWY SPÓŁKI.

Rubryka 5

1. Czas, na jaki została utworzona spółka	NIEOZNACZONY
2. Oznaczenie pisma innego niż Monitor Sądowy i Gospodarczy, przeznaczonego do ogłoszeń spółki	-----
3. Wspólnik może mieć:	WIĘKSZĄ LICZBĘ UDZIAŁÓW
4. Czy statut przyznaje uprawnienia osobiste określonym akcjonariuszom lub tytuły uczestnictwa w dochodach lub majątku spółki nie wynikających z akcji?	*****
5. Czy obligatoriusze mają prawo do udziałów w zysku?	*****

Rubryka 6 - Sposób powstania spółki

Brak wpisów

Rubryka 7 - Dane wspólników

1. Nazwisko / Nazwa lub firma	BA GLASS B.V.
2. Imiona	*****
3. Numer PESEL/REGON	---
4. Numer KRS	-----
5. Posiadane przez wspólnika udziały	35.279 UDZIAŁÓW O ŁĄCZNEJ WYSOKOŚCI 1.763.950,00 ZŁOTYCH

	6.Czy wspólnik posiada całość udziałów spółki?	NIE
2	1.Nazwisko / Nazwa lub firma	SHANNON S. Á R.L.
	2.Imiona	*****
	3.Numer PESEL/REGON	---
	4.Numer KRS	-----
	5.Posiadane przez wspólnika udziały	8820 UDZIAŁÓW O ŁĄCZNEJ WYSOKOŚCI 441.000,00 ZŁOTYCH
	6.Czy wspólnik posiada całość udziałów spółki?	NIE

Rubryka 8 - Kapitał spółki

1.Wysokość kapitału zakładowego 2 204 950,00 zł

Podrubryka 1
Informacja o wniesieniu aportu

Brak wpisów

Rubryka 9 - Nie dotyczy

Brak wpisów

Rubryka 10 - Nie dotyczy

Brak wpisów

Dział 2

Rubryka 1 - Organ uprawniony do reprezentacji podmiotu

	1.Nazwa organu uprawnionego do reprezentowania podmiotu	ZARZĄD
	2.Sposób reprezentacji podmiotu	DO REPREZENTACJI SPÓŁKI UPRAWNIENI SĄ DWAJ CZŁONKOWIE ZARZĄDU DZIAŁAJĄCY ŁĄCZNIE
Podrubryka 1 Dane osób wchodzących w skład organu		
1	1.Nazwisko / Nazwa lub Firma	SARAIVA CRUZ DE VALADARES COELHO
	2.Imiona	REINALDO JOSÉ
	3.Numer PESEL/REGON	---
	4.Numer KRS	****
	5.Funkcja w organie reprezentującym	CZŁONEK ZARZĄDU
	6.Czy osoba wchodząca w skład zarządu została zawieszona w czynnościach?	NIE
	7.Data do jakiej została zawieszona	-----
2	1.Nazwisko / Nazwa lub Firma	DIEZ

	2.Imiona	ANGEL LUIS
	3.Numer PESEL/REGON	---
	4.Numer KRS	****
	5.Funkcja w organie reprezentującym	CZŁONEK ZARZĄDU
	6.Czy osoba wchodząca w skład zarządu została zawieszona w czynnościach?	NIE
	7.Data do jakiej została zawieszona	-----
3	1.Nazwisko / Nazwa lub Firma	SOARES SANTOS
	2.Imiona	SANDRA MARIA
	3.Numer PESEL/REGON	---
	4.Numer KRS	****
	5.Funkcja w organie reprezentującym	-----
	6.Czy osoba wchodząca w skład zarządu została zawieszona w czynnościach?	NIE
	7.Data do jakiej została zawieszona	-----

Rubryka 2 - Organ nadzoru			
1	1.Nazwa organu	RADA NADZORCZA	
	Podrubryka 1		
	Dane osób wchodzących w skład organu		
	1	1.Nazwisko	ROCHA MOREIRA DA SILVA
		2.Imiona	CARLOS ANTONIO
		3.Numer PESEL	---
	2	1.Nazwisko	KAŃSKI
		2.Imiona	LESŁAW JERZY
		3.Numer PESEL	44060305075
	3	1.Nazwisko	HOCH
		2.Imiona	JAKUB
		3.Numer PESEL	75052802153
	4	1.Nazwisko	KOŁPA
		2.Imiona	WOJCIECH
		3.Numer PESEL	61061807610
5	1.Nazwisko	DE ARAÚJO LOPES	
	2.Imiona	PEDRO	
	3.Numer PESEL	---	

Rubryka 3 - Prokurenci

Brak wpisów

Dział 3

Rubryka 1 - Przedmiot działalności		
1.Przedmiot przeważającej działalności przedsiębiorcy	1	---
2.Przedmiot pozostałej działalności przedsiębiorcy	1	02, 40, Z, DZIAŁALNOŚĆ USŁUGOWA ZWIĄZANA Z LEŚNICTWEM
	2	16, 24, Z, PRODUKCJA OPAKOWAŃ DREWNIANYCH
	3	16, 29, Z, PRODUKCJA POZOSTAŁYCH WYROBÓW Z DREWNA; PRODUKCJA WYROBÓW Z KORKA, SŁOMY I MATERIAŁÓW UŻYWANYCH DO WYPLATANIA
	4	22, 22, Z, PRODUKCJA OPAKOWAŃ Z TWORZYW SZTUCZNYCH
	5	22, 29, Z, PRODUKCJA POZOSTAŁYCH WYROBÓW Z TWORZYW SZTUCZNYCH
	6	23, 11, Z, PRODUKCJA SZKŁA PŁASKIEGO
	7	23, 12, Z, KSZTAŁTOWANIE I OBRÓBKA SZKŁA PŁASKIEGO
	8	23, 13, Z, PRODUKCJA SZKŁA GOSPODARCZEGO
	9	23, 14, Z, PRODUKCJA WŁÓKIEN SZKLANYCH
	10	23, 19, Z, PRODUKCJA I OBRÓBKA POZOSTAŁEGO SZKŁA, WŁĄCZAJĄC SZKŁO TECHNICZNE
	11	25, 73, Z, PRODUKCJA NARZĘDZI
	12	25, 99, Z, PRODUKCJA POZOSTAŁYCH GOTOWYCH WYROBÓW METALOWYCH, GDZIE INDZIEJ NIESKLASYFIKOWANA
	13	27, 33, Z, PRODUKCJA SPRZĘTU INSTALACYJNEGO
	14	32, 99, Z, PRODUKCJA POZOSTAŁYCH WYROBÓW, GDZIE INDZIEJ NIESKLASYFIKOWANA
	15	33, 11, Z, NAPRAWA I KONSERWACJA METALOWYCH WYROBÓW GOTOWYCH
	16	33, 12, Z, NAPRAWA I KONSERWACJA MASZYN
	17	33, 13, Z, NAPRAWA I KONSERWACJA URZĄDZEŃ ELEKTRONICZNYCH I OPTYCZNYCH
	18	33, 14, Z, NAPRAWA I KONSERWACJA URZĄDZEŃ ELEKTRYCZNYCH
	19	33, 19, Z, NAPRAWA I KONSERWACJA POZOSTAŁEGO SPRZĘTU I WYPOSAŻENIA
	20	33, 20, Z, INSTALOWANIE MASZYN PRZEMYSŁOWYCH, SPRZĘTU I WYPOSAŻENIA
	21	35, 30, Z, WYTWARZANIE I ZAOPATRYWANIE W PARĘ WODNĄ, GORĄCĄ WODĘ I POWIETRZE DO UKŁADÓW KLIMATYZACYJNYCH
	22	38, 11, Z, ZBIERANIE ODPADÓW INNYCH NIŻ NIEBEZPIECZNE
	23	38, 12, Z, ZBIERANIE ODPADÓW NIEBEZPIECZNYCH
	24	38, 21, Z, OBRÓBKA I USUWANIE ODPADÓW INNYCH NIŻ NIEBEZPIECZNE
	25	38, 22, Z, PRZETWARZANIE I UNIESZKODLIWIANIE ODPADÓW NIEBEZPIECZNYCH
	26	38, 31, Z, DEMONTAŻ WYROBÓW ŻUŻYTYCH
	27	38, 32, Z, ODZYSK SUROWCÓW Z MATERIAŁÓW SEGREGOWANYCH
	28	41, 10, Z, REALIZACJA PROJEKTÓW BUDOWLANYCH ZWIĄZANYCH ZE WZNOSENIEM BUDYNKÓW
	29	41, 20, Z, ROBOTY BUDOWLANE ZWIĄZANE ZE WZNOSENIEM BUDYNKÓW MIESZKALNYCH I NIEMIESZKALNYCH
	30	42, 11, Z, ROBOTY ZWIĄZANE Z BUDOWĄ DRÓG I AUTOSTRAD
	31	42, 12, Z, ROBOTY ZWIĄZANE Z BUDOWĄ DRÓG SZYNOWYCH I KOLEI PODZIEMNEJ
	32	42, 13, Z, ROBOTY ZWIĄZANE Z BUDOWĄ MOSTÓW I TUNELI
	33	42, 21, Z, ROBOTY ZWIĄZANE Z BUDOWĄ RUROCIĄGÓW PRZESYŁOWYCH I SIECI ROZDZIELCZYCH
	34	42, 22, Z, ROBOTY ZWIĄZANE Z BUDOWĄ LINII TELEKOMUNIKACYJNYCH I ELEKTROENERGETYCZNYCH

35	42, 91, Z, ROBOTY ZWIĄZANE Z BUDOWĄ OBIEKTÓW INŻYNIERII WODNEJ
36	42, 99, Z, ROBOTY ZWIĄZANE Z BUDOWĄ POZOSTAŁYCH OBIEKTÓW INŻYNIERII LĄDOWEJ I WODNEJ, GDZIE INDEJ NIESKLASYFIKOWANE
37	46, 14, Z, DZIAŁALNOŚĆ AGENTÓW ZAJMUJĄCYCH SIĘ SPRZEDAŻĄ MASZYN, URZĄDZEŃ PRZEMYSŁOWYCH, STATKÓW I SAMOLOTÓW
38	46, 18, Z, DZIAŁALNOŚĆ AGENTÓW SPECJALIZUJĄCYCH SIĘ W SPRZEDAŻY POZOSTAŁYCH OKREŚLONYCH TOWARÓW
39	46, 19, Z, DZIAŁALNOŚĆ AGENTÓW ZAJMUJĄCYCH SIĘ SPRZEDAŻĄ TOWARÓW RÓŻNEGO RODZAJU
40	46, 39, Z, SPRZEDAŻ HURTOWA NIEWYSPECJALIZOWANA ŻYWNOŚCI, NAPOJÓW I WYROBÓW TYTONIOWYCH
41	46, 44, Z, SPRZEDAŻ HURTOWA WYROBÓW PORCELANOWYCH, CERAMICZNYCH I SZKLANYCH ORAZ ŚRODKÓW CZYSZCZĄCYCH
42	46, 49, Z, SPRZEDAŻ HURTOWA POZOSTAŁYCH ARTYKUŁÓW UŻYTKU DOMOWEGO
43	46, 69, Z, SPRZEDAŻ HURTOWA POZOSTAŁYCH MASZYN I URZĄDZEŃ
44	46, 73, Z, SPRZEDAŻ HURTOWA DREWNA, MATERIAŁÓW BUDOWLANYCH I WYPOSAŻENIA SANITARNEGO
45	46, 75, Z, SPRZEDAŻ HURTOWA WYROBÓW CHEMICZNYCH
46	46, 76, Z, SPRZEDAŻ HURTOWA POZOSTAŁYCH PÓŁPRODUKTÓW
47	46, 77, Z, SPRZEDAŻ HURTOWA ODPADÓW I ZŁOMU
48	46, 90, Z, SPRZEDAŻ HURTOWA NIEWYSPECJALIZOWANA
49	47, 52, Z, SPRZEDAŻ DETALICZNA DROBNYCH WYROBÓW METALOWYCH, FARB I SZKŁA PROWADZONA W WYSPECJALIZOWANYCH SKLEPACH
50	49, 41, Z, TRANSPORT DROGOWY TOWARÓW
51	49, 42, Z, DZIAŁALNOŚĆ USŁUGOWA ZWIĄZANA Z PRZEPROWADZKAMI
52	52, 24, C, PRZEŁADUNEK TOWARÓW W POZOSTAŁYCH PUNKTACH PRZEŁADUNKOWYCH
53	56, 29, Z, POZOSTAŁA USŁUGOWA DZIAŁALNOŚĆ GASTRONOMICZNA
54	58, 14, Z, WYDAWANIE CZASOPISM I POZOSTAŁYCH PERIODYKÓW
55	58, 19, Z, POZOSTAŁA DZIAŁALNOŚĆ WYDAWNICZA
56	58, 29, Z, DZIAŁALNOŚĆ WYDAWNICZA W ZAKRESIE POZOSTAŁEGO OPROGRAMOWANIA
57	62, 01, Z, DZIAŁALNOŚĆ ZWIĄZANA Z OPROGRAMOWANIEM
58	62, 02, Z, DZIAŁALNOŚĆ ZWIĄZANA Z DORADZTWEW W ZAKRESIE INFORMATYKI
59	62, 03, Z, DZIAŁALNOŚĆ ZWIĄZANA Z ZARZĄDZANIEM URZĄDZENIAMI INFORMATYCZNYMI
60	63, 11, Z, PRZETWARZANIE DANYCH; ZARZĄDZANIE STRONAMI INTERNETOWYMI (HOSTING) I PODOBNA DZIAŁALNOŚĆ
61	63, 12, Z, DZIAŁALNOŚĆ PORTALI INTERNETOWYCH
62	63, 99, Z, POZOSTAŁA DZIAŁALNOŚĆ USŁUGOWA W ZAKRESIE INFORMACJI, GDZIE INDEJ NIESKLASYFIKOWANA
63	64, 20, Z, DZIAŁALNOŚĆ HOLDINGÓW FINANSOWYCH
64	64, 30, Z, DZIAŁALNOŚĆ TRUSTÓW, FUNDUSZÓW I PODOBNYCH INSTYTUCJI FINANSOWYCH
65	64, 91, Z, LEASING FINANSOWY
66	64, 92, Z, POZOSTAŁE FORMY UDZIELANIA KREDYTÓW
67	64, 99, Z, POZOSTAŁA DZIAŁALNOŚĆ USŁUGOWA, GDZIE INDEJ NIESKLASYFIKOWANA, Z WYŁĄCZENIEM UBEZPIECZEŃ I FUNDUSZÓW EMERYTALNYCH
68	66, 12, Z, DZIAŁALNOŚĆ MAKLERSKA ZWIĄZANA Z RYNKIEM PAPIERÓW WARTOŚCIOWYCH I TOWARÓW GIEŁDOWYCH
69	66, 19, Z, POZOSTAŁA DZIAŁALNOŚĆ WSPOMAGAJĄCA USŁUGI FINANSOWE, Z WYŁĄCZENIEM UBEZPIECZEŃ I FUNDUSZÓW EMERYTALNYCH

70	68, 10, Z, KUPNO I SPRZEDAŻ NIERUCHOMOŚCI NA WLASNY RACHUNEK
71	68, 20, Z, WYNAJEM I ZARZĄDZANIE NIERUCHOMOŚCIAMI WŁASNYMI LUB DZIERŻAWIONYMI
72	68, 32, Z, ZARZĄDZANIE NIERUCHOMOŚCIAMI WYKONYWANE NA ZLECENIE
73	69, 20, Z, DZIAŁALNOŚĆ RACHUNKOWO-KSIĘGOWA; DORADZTWO PODATKOWE
74	70, 10, Z, DZIAŁALNOŚĆ FIRM CENTRALNYCH (HEAD OFFICES) I HOLDINGÓW, Z WYŁĄCZENIEM HOLDINGÓW FINANSOWYCH
75	70, 21, Z, STOSUNKI MIĘDZYLUDZKIE (PUBLIC RELATIONS) I KOMUNIKACJA
76	70, 22, Z, POZOSTAŁE DORADZTWO W ZAKRESIE PROWADZENIA DZIAŁALNOŚCI GOSPODARCZEJ I ZARZĄDZANIA
77	71, 11, Z, DZIAŁALNOŚĆ W ZAKRESIE ARCHITEKTURY
78	71, 12, Z, DZIAŁALNOŚĆ W ZAKRESIE INŻYNIERII I ZWIĄZANE Z NIĄ DORADZTWO TECHNICZNE
79	71, 20, A, BADANIA I ANALIZY ZWIĄZANE Z JAKOŚCIĄ ŻYWNOSCI
80	71, 20, B, POZOSTAŁE BADANIA I ANALIZY TECHNICZNE
81	72, 11, Z, BADANIA NAUKOWE I PRACE ROZWOJOWE W DZIEDZINIE BIOTECHNOLOGII
82	72, 19, Z, BADANIA NAUKOWE I PRACE ROZWOJOWE W DZIEDZINIE POZOSTAŁYCH NAUK PRZYRODNICZYCH I TECHNICZNYCH
83	72, 20, Z, BADANIA NAUKOWE I PRACE ROZWOJOWE W DZIEDZINIE NAUK SPOŁECZNYCH I HUMANISTYCZNYCH
84	73, 1, , REKLAMA
85	73, 11, Z, DZIAŁALNOŚĆ AGENCJI REKLAMOWYCH
86	73, 12, A, POŚREDNICTWO W SPRZEDAŻY CZASU I MIEJSCA NA CELE REKLAMOWE W RADIO I TELEWIZJI
87	73, 12, B, POŚREDNICTWO W SPRZEDAŻY MIEJSCA NA CELE REKLAMOWE W MEDIACH DRUKOWANYCH
88	73, 12, C, POŚREDNICTWO W SPRZEDAŻY MIEJSCA NA CELE REKLAMOWE W MEDIACH ELEKTRONICZNYCH (INTERNET)
89	73, 12, D, POŚREDNICTWO W SPRZEDAŻY MIEJSCA NA CELE REKLAMOWE W POZOSTAŁYCH MEDIACH
90	73, 20, Z, BADANIE RYNKU I OPINII PUBLICZNEJ
91	74, 10, Z, DZIAŁALNOŚĆ W ZAKRESIE SPECJALISTYCZNEGO PROJEKTOWANIA
92	74, 90, Z, POZOSTAŁA DZIAŁALNOŚĆ PROFESJONALNA, NAUKOWA I TECHNICZNA, GDZIE INDZIEJ NIESKLASYFIKOWANA
93	77, 39, Z, WYNAJEM I DZIERŻAWA POZOSTAŁYCH MASZYN, URZĄDZEŃ ORAZ DÓBR MATERIALNYCH, GDZIE INDZIEJ NIESKLASYFIKOWANE
94	77, 40, Z, DZIERŻAWA WŁASNOŚCI INTELEKTUALNEJ I PODOBNYCH PRODUKTÓW, Z WYŁĄCZENIEM PRAC CHRONIONYCH PRAWEM AUTORSKIM
95	78, 10, Z, DZIAŁALNOŚĆ ZWIĄZANA Z WYSZUKIWANIEM MIEJSC PRACY I POZYSKIWIANIEM PRACOWNIKÓW
96	79, 90, C, POZOSTAŁA DZIAŁALNOŚĆ USŁUGOWA W ZAKRESIE REZERWACJI, GDZIE INDZIEJ NIESKLASYFIKOWANA
97	81, 10, Z, DZIAŁALNOŚĆ POMOCNICZA ZWIĄZANA Z UTRZYMANIEM PORZĄDKU W BUDYNKACH
98	82, 30, Z, DZIAŁALNOŚĆ ZWIĄZANA Z ORGANIZACJĄ TARGÓW, WYSTAW I KONGRESÓW
99	82, 91, Z, DZIAŁALNOŚĆ ŚWIADCZONA PRZEZ AGENCJE INKASA I BIURA KREDYTOWE
100	82, 99, Z, POZOSTAŁA DZIAŁALNOŚĆ WSPOMAGAJĄCA PROWADZENIE DZIAŁALNOŚCI GOSPODARCZEJ, GDZIE INDZIEJ NIESKLASYFIKOWANA
101	85, 32, A, TECHNIKA
102	85, 32, B, ZASADNICZE SZKOŁY ZAWODOWE
103	85, 51, Z, POZASZKOLNE FORMY EDUKACJI SPORTOWEJ ORAZ ZAJĘĆ SPORTOWYCH I

REKREACYJNYCH	
104	85, 52, Z, POZASZKOLNE FORMY EDUKACJI ARTYSTYCZNEJ
105	85, 59, B, POZOSTAŁE POZASZKOLNE FORMY EDUKACJI, GDZIE INDZIEJ NIESKLASYFIKOWANE
106	85, 60, Z, DZIAŁALNOŚĆ WSPOMAGAJĄCA EDUKACJĘ
107	90, 04, Z, DZIAŁALNOŚĆ OBIEKTÓW KULTURALNYCH
108	93, 29, Z, POZOSTAŁA DZIAŁALNOŚĆ ROZRYWKOWA I REKREACYJNA
109	94, 11, Z, DZIAŁALNOŚĆ ORGANIZACJI KOMERCYJNYCH I PRACODAWCÓW

Rubryka 2 - Wzmianki o złożonych dokumentach

Rodzaj dokumentu	Nr kolejny w polu	Data złożenia	Za okres od do
1. Wzmianka o złożeniu rocznego sprawozdania finansowego	1	28.06.2012	01.01.2011 - 31.12.2011
	2	28.03.2013	01.01.2012 R. - 31.12.2012 R.
	3	21.02.2014	OD 01.01.2013 DO 31.12.2013
2. Wzmianka o złożeniu opinii biegłego rewidenta	1	*****	01.01.2012 R. - 31.12.2012 R.
	2	*****	OD 01.01.2013 DO 31.12.2013
3. Wzmianka o złożeniu uchwały lub postanowienia o zatwierdzeniu sprawozdania finansowego	1	*****	01.01.2011 - 31.12.2011
	2	*****	01.01.2012 R. - 31.12.2012 R.
	3	*****	OD 01.01.2013 DO 31.12.2013
4. Wzmianka o złożeniu sprawozdania z działalności podmiotu	1	*****	01.01.2011 - 31.12.2011
	2	*****	01.01.2012 R. - 31.12.2012 R.
	3	*****	OD 01.01.2013 DO 31.12.2013

Rubryka 3 - Sprawozdania grupy kapitałowej

Rodzaj dokumentu	Nr kolejny w polu	Data złożenia	Za okres od do
Skonsolidowane roczne sprawozdanie finansowe	1	28.03.2013	01.01.2012 R. - 31.12.2012 R.
	2	21.02.2014	OD 01.01.2013 DO 31.12.2013
Opinia biegłego rewidenta	1	*****	01.01.2012 R. - 31.12.2012 R.
	2	*****	OD 01.01.2013 DO 31.12.2013
Uchwała lub postanowienie o zatwierdzeniu skonsolidowanego rocznego sprawozdania finansowego	1	*****	01.01.2012 R. - 31.12.2012 R.
	2	*****	OD 01.01.2013 DO 31.12.2013
Sprawozdanie z działalności jednostki dominującej	1	*****	01.01.2012 R. - 31.12.2012 R.
	2	*****	OD 01.01.2013 DO 31.12.2013

Rubryka 4 - Przedmiot działalności statutowej organizacji pożytku publicznego

Brak wpisów

Rubryka 5 - Informacja o dniu kończącym rok obrotowy

Brak wpisów

Dział 4

Rubryka 1 - Zaległości

Brak wpisów

Rubryka 2 - Wierzytelności

Brak wpisów

Rubryka 3 - Informacje o zabezpieczeniu majątku dłużnika w postępowaniu w przedmiocie ogłoszenia upadłości, o oddaleniu wniosku o ogłoszenie upadłości z uwagi na fakt, że majątek niewypłacalnego dłużnika nie wystarcza na zaspokojenie kosztów postępowania

Brak wpisów

Rubryka 4 - Umożnienie prowadzonej przeciwko podmiotowi egzekucji z uwagi na fakt, że z egzekucji nie uzyska się sumy wyższej od kosztów egzekucyjnych

Brak wpisów

Dział 5

Rubryka 1 - Kurator

Brak wpisów

Dział 6

Rubryka 1 - Likwidacja

Brak wpisów

Rubryka 2 - Informacje o rozwiązaniu lub unieważnieniu spółki

Brak wpisów

Rubryka 3 - Nie dotyczy

Brak wpisów

Rubryka 4 - Informacja o połączeniu, podziale lub przekształceniu

1	1.Określenie okoliczności	PRZEJĘCIE INNEJ SPÓŁKI
	2.Opis sposobu połączenia, podziału lub przekształcenia	POŁĄCZENIE PRZEZ PRZENIESIENIE W TRYBIE ART. 492 § 1 PKT 1) K.S.H. CAŁEGO MAJĄTKU SPÓŁKI PRZEJMOWANEJ, TJ. SPÓŁKI ARVENSIS S.A., NA SPÓŁKĘ PRZEJMującĄ, TJ. SPÓŁKĘ BRISA INVESTMENTS SPÓŁKA Z OGRANICZONĄ ODPOWIEDZIALNOŚCIĄ (ŁĄCZENIE SIĘ PRZEZ PRZEJĘCIE); 25.04.2012 R., NADZWYCZAJNE ZGROMADZENIE WSPÓLNİKÓW SPÓŁKI.

Podrubryka 1

Dane podmiotów powstałych w wyniku połączenia, podziału lub przekształcenia albo dane podmiotów przejmujących całość lub część majątku spółki

Brak wpisów

Podrubryka 2

Dane podmiotów, których majątek w całości lub części jest przejmowany w wyniku połączenia lub podziału

1	1.Nazwa lub firma	ARVENSIS SPÓŁKA AKCYJNA
	2.Nazwa rejestru, w którym podmiot jest zarejestrowany	KRAJOWY REJESTR SĄDOWY
	3.Numer w rejestrze	0000403091
	4.Nazwa sądu prowadzącego rejestr	*****
	5.Numer REGON	142879611

2	1.Określenie okoliczności	PRZEJĘCIE INNEJ SPÓŁKI
	2.Opis sposobu połączenia, podziału lub przekształcenia	POŁĄCZENIE PRZEZ PRZENIESIENIE W TRYBIE ART. 492 § 1 PKT 1) KSH CAŁEGO MAJĄTKU SPÓŁEK PRZEJMOWANYCH, TJ. SPÓŁKI WARTA GLASS JEDLICE SPÓŁKA AKCYJNA ORAZ SPÓŁKI WARTA GLASS SIERAKÓW SPÓŁKA AKCYJNA, NA SPÓŁKĘ PRZEJMującĄ, TJ. SPÓŁKĘ BRISA INVESTMENTS SPÓŁKA Z OGRANICZONĄ ODPOWIEDZIALNOŚCIĄ (ŁĄCZENIE SIĘ PRZEZ PRZEJĘCIE). 18.12.2013 R. - UCHWAŁA NADZWYCZAJNEGO ZGROMADZENIA WSPÓLNİKÓW SPÓŁKI PRZEJMującĄ - BRISA INVESTMENTS SPÓŁKA Z OGRANICZONĄ ODPOWIEDZIALNOŚCIĄ, 18.12.2013 R. - UCHWAŁA NADZWYCZAJNEGO WALNEGO ZGROMADZENIA AKCJONARIUSZY SPÓŁKI PRZEJMOWANEJ - WARTA GLASS JEDLICE SPÓŁKA AKCYJNA, 18.12.2013 R. - UCHWAŁA NADZWYCZAJNEGO WALNEGO ZGROMADZENIA AKCJONARIUSZY SPÓŁKI PRZEJMOWANEJ - WARTA GLASS SIERAKÓW SPÓŁKA AKCYJNA.

Podrubryka 1

Dane podmiotów powstałych w wyniku połączenia, podziału lub przekształcenia albo dane podmiotów przejmujących całość lub część majątku spółki

Brak wpisów

Podrubryka 2

Dane podmiotów, których majątek w całości lub części jest przejmowany w wyniku połączenia lub podziału

1	1.Nazwa lub firma	WARTA GLASS JEDLICE SPÓŁKA AKCYJNA
	2.Nazwa rejestru, w którym podmiot jest zarejestrowany	KRAJOWY REJESTR SĄDOWY
	3.Numer w rejestrze	0000004425
	4.Nazwa sądu prowadzącego rejestr	*****
	5.Numer REGON	531298043
2	1.Nazwa lub firma	WARTA GLASS SIERAKÓW SPÓŁKA AKCYJNA
	2.Nazwa rejestru, w którym podmiot jest zarejestrowany	KRAJOWY REJESTR SĄDOWY
	3.Numer w rejestrze	0000136324
	4.Nazwa sądu prowadzącego rejestr	*****
	5.Numer REGON	630289406

Rubryka 5 - Informacja o postępowaniu upadłościowym

Brak wpisów

Rubryka 6 - Informacja o postępowaniu układowym

Brak wpisów

Rubryka 7 - Informacja o postępowaniu naprawczym

Brak wpisów


Rubryka 8 - Informacja o zawieszeniu działalności gospodarczej

Brak wpisów

data sporządzenia wydruku 13.03.2015

adres strony internetowej, na której są dostępne informacje z rejestru: <https://ems.ms.gov.pl>

UCHWAŁA NR VIII/58/2015
RADY MIEJSKIEJ W SIERAKOWIE
z dnia 27 maja 2015 roku



w sprawie wyrażenia zgody na objęcie Kostrzyńsko - Słubicką Specjalną Strefą Ekonomiczną gruntów położonych na terenie gminy Sieraków.

Na podstawie art. 18 ust. 2 pkt 15 ustawy z dnia 8 marca 1990 r. o samorządzie gminnym (Dz. U. z 2013 r. poz. 594¹) oraz art. 4 ust. 2 ustawy z dnia 20 października 1994 r. o specjalnych strefach ekonomicznych (Dz. U. z 2007 r. Nr 42, poz. 274²) Rada Miejska uchwała, co następuje:

§ 1.1. Wyraża zgodę na włączenie do obszaru Kostrzyńsko - Słubickiej Specjalnej Strefy Ekonomicznej gruntów zlokalizowanych na terenie gminy Sieraków w obrębie Sieraków, oznaczonych numerami działek 48/10, 48/12, 2101/2, 2114/1, 2114/2 oraz 2127/1 o łącznej powierzchni 13,2902 ha. Miejscowy plan zagospodarowania przestrzennego przeznacza ww. tereny pod tereny obiektów produkcyjnych, składów i magazynów oraz zabudowę usługową.

2. Położenie i obszar nieruchomości, o których mowa w ust. 1, przewidzianych do objęcia Kostrzyńsko - Słubicką Specjalną Strefą Ekonomiczną określa załącznik nr 1 do uchwały.

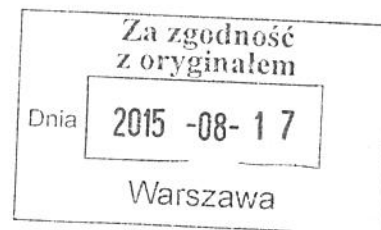
3. Obszar i granice działek, o których mowa w ust. 1, oznaczono na mapie kolorem czerwonym, stanowiących załącznik nr 2 do niniejszej uchwały.

§ 2. Wykonanie uchwały powierza się Burmistrzowi Gminy.

§ 3. Uchwała wchodzi w życie z dniem podjęcia.

Przewodniczący
Rady Miejskiej

Przemysław Góźdź



K. Białas -
Bukowska-Przysiekiewicz
radca prawny

¹ Zmiany tekstu wymienionej ustawy zostały ogłoszone w Dz. U. z 2013 r. poz. 645; poz. 1318; Dz.U. z 2014 r. poz. 379 i 2072
² Zmiany tekstu wymienionej ustawy zostały ogłoszone w Dz.U. z 2008 r. nr 118, poz. 746; z 2009 r. nr 18, poz. 97.

UZASADNIENIE

do uchwały nr VIII/58/2015 Rady Miejskiej w Sierakowie z dnia 27 maja 2015 roku w sprawie wyrażenia zgody na objęcie Kostrzyńsko - Słubicką Specjalną Strefą Ekonomiczną gruntów położonych na terenie gminy Sieraków.

Kostrzyńsko - Słubicka Specjalna Strefa Ekonomiczna ustanowiona Rozporządzeniem Rady Ministrów z dnia 9 września 1997 r. (Dz. U. z 2008 r. Nr 232, poz. 1551 ze zm.) należy do jednych z najszybciej rozwijających się stref ekonomicznych na terenie Polski. Kostrzyńsko-Słubicka SSE działa na terenie woj. wielkopolskiego, woj. lubuskiego oraz zachodniopomorskiego.

Zgodnie z art 3 ustawy o specjalnych strefach ekonomicznych „Strefa może być ustanowiona w celu przyspieszenia rozwoju gospodarczego części terytorium kraju, w szczególności przez:

- 1) rozwój określonych dziedzin działalności gospodarczej,
- 2) rozwój nowych rozwiązań technicznych i technologicznych oraz ich wykorzystanie w gospodarce narodowej,
- 3) rozwój eksportu,
- 4) zwiększenie konkurencyjności wytwarzanych wyrobów i świadczonych usług,
- 5) zagospodarowanie istniejącego majątku przemysłowego i infrastruktury gospodarczej,
- 6) tworzenie nowych miejsc pracy,
- 7) zagospodarowanie nie wykorzystanych zasobów naturalnych z zachowaniem zasad równowagi ekologicznej”.

Strefa, zgodnie z art 5 ust 1 może być ustanowiona na terenach stanowiących własność Skarby Państwa lub Gminy. Art 5a umożliwia Radzie Ministrów, na wniosek ministra właściwego ds. gospodarki, w drodze rozporządzenia zmieniać obszar stref, w tym poszerzać zakres obszarowy istniejących SSE.

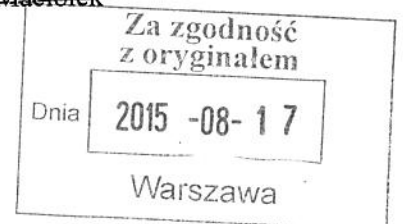
Firma BA GLASS POLAND sp. z o.o. złożyła wniosek o podjęcie uchwały przez Radę Miejską w Sierakowie wyrażająca zgodę na objęcie ww. gruntów Kostrzyńsko-Słubicką Specjalną Strefą Ekonomiczną. Grunty mające wejść w skład SSE o powierzchni 13,2902 ha położone są w obrębie Sierakowa. Atutem tych terenów jest przeznaczenie ich pod działalność produkcyjną, składów i magazynów oraz zabudowę usługową.

Tereny te są objęte uchwałą nr III/23/2013 Rady Miejskiej w Sierakowie z dnia 24 kwietnia 2013 r. w sprawie miejscowego planu zagospodarowania przestrzennego na terenie miasta Sieraków.

Pomoc publiczna przyznawana inwestorom w ramach SSE wzmocni atrakcyjność terenu inwestycyjnego. Doświadczenie Kostrzyńsko-Słubickiej SSE jest dodatkowym atutem umożliwiającym przyciągnięcie do gminy nowych inwestorów tworzących nowe miejsca pracy.

Burmistrz Gminy

~~Witold Maciołek~~



WA
10507

Katryna
Bulwowska -
Przetakiewicz
radca prawny

Załącznik nr 1
do uchwały nr VIII/58/2015
Rady Miejskiej w Sierakowie
z dnia 27 maja 2015 r.

Wykaz nieruchomości proponowanych do objęcia przez Kostrzyńsko - Słubicką Specjalną Strefę
Ekonomiczną

Numer działki	Właściciel	Powierzchnia (ha)	Obręb ewidencyjny	
2101/2	Skarb Państwa, użytkownik wieczysty – BA GLASS POLAND sp. z o.o.	0,0048	0003	Sieraków
2114/1		6,2649	0003	Sieraków
2114/2		2,2885	0003	Sieraków
48/10	Skarb Państwa, Państwowe Gospodarstwo Leśne Lasy Państwowe	4,1272	0003	Sieraków
48/12		0,1854	0003	Sieraków
2127/1		0,4194	0003	Sieraków

PRZEWODNICZĄCY
RADY MIEJSKIEJ

Przemysław Gózd

Za zgodność
z oryginałem

Dnia 2015 -08- 17

Warszawa

WA
10507

Katryna
Bukowski
prawnik



URZĄD GMINY
ul. 8 Sycznia 38, 64-410 Sieraków
tel. 61 29 53 011, fax 61 29 55 898
www.gmina-sierakow.wielkopolskie

Zgodność odpisu z oryginałem
świadczymy

Sieraków, dnia 19.06.2013 r.

DZIENNIK URZĘDOWY

WOJEWÓDZTWA WIELKOPOLSKIEGO

Opłatę skarbową w kwocie... 5000 zł
zapłacono dnia... 19.06.2013 r.
Ekskuzja się odbyła w Urzędzie Gminy Sieraków
Lpja Przewoźna... 00-97-243
Data: 2013-06-19 13:59:37

Poznań, dnia 19 czerwca 2013 r.

Poz. 4072

UCHWAŁA NR III/23/2013 RADY MIEJSKIEJ W SIERAKOWIE

INSPEKTOR

M. Szalata
mgr Maria Szalata

z dnia 25 kwietnia 2013 r.

w sprawie miejscowego planu zagospodarowania przestrzennego na terenie miasta Sieraków.

Na podstawie art. 18 ust. 2 pkt 5 ustawy z dnia 8 marca 1990 r. o samorządzie gminnym (tj. Dz. U. z 2001 r. Nr 142, poz. 1591 ze zmianami) oraz art. 20 ust. 1 ustawy z dnia 27 marca 2003 r. o planowaniu i zagospodarowaniu przestrzennym (tj. Dz. U. z 2012 roku, poz. 647 ze zmianami) Rada Miejska w Sierakowie uchwala, co następuje:

§ 1. 1. Po stwierdzeniu, że poniższe ustalenia nie naruszają ustaleń zmiany studium uwarunkowań i kierunków zagospodarowania przestrzennego gminy Sieraków, zatwierdzonej uchwałą Nr IV/28/2012 Rady Miejskiej w Sierakowie z dnia 15 maja 2012 roku, uchwala się miejscowy plan zagospodarowania przestrzennego na terenie miasta Sieraków, zwany dalej „planem”.

2. Załączniki do uchwały stanowią:

- 1) załącznik nr 1 – stanowiący część graficzną zwaną „rysunkiem planu”, opracowany w skali 1:1000 i zatytułowany: "Miejscowy plan zagospodarowania przestrzennego na terenie miasta Sieraków", obejmujący obszar około 13,5 ha dla działek nr 2114/1, 2114/2, 2101/2 oraz części działek nr 1678/13, 48/4, 48/5 i 2127;
- 2) załącznik nr 2 – stanowiący rozstrzygnięcie Rady Miejskiej w Sierakowie o sposobie rozpatrzenia uwag wniesionych do projektu planu;
- 3) załącznik nr 3 – stanowiący rozstrzygnięcie Rady Miejskiej w Sierakowie o sposobie realizacji inwestycji z zakresu infrastruktury technicznej, które należą do zadań własnych gminy oraz o zasadach ich finansowania.

3. Granice obszaru objętego planem określa rysunek planu.

§ 2. Ilekroć w niniejszej uchwale jest mowa o:

- 1) linii rozgraniczającej – należy przez to rozumieć linię rozgraniczającą tereny o różnym przeznaczeniu lub różnych zasadach zagospodarowania;
- 2) powierzchni całkowitej zabudowy – należy przez to rozumieć powierzchnię wyznaczoną przez rzut pionowy zewnętrznych krawędzi budynku na powierzchnię działki budowlanej, za wyjątkiem powierzchni obiektów budowlanych oraz ich części nie wystających ponad powierzchnię terenu oraz powierzchni elementów drugorzędnych takich jak schodów zewnętrznych, ramp zewnętrznych, daszków, markiz, występow dachowych, oświetlenia zewnętrznego, przy czym powierzchnię całkowitą zabudowy stanowi suma powierzchni zabudowy wszystkich budynków zlokalizowanych na działce budowlanej;
- 3) nieprzekraczalnej linii zabudowy – należy przez to rozumieć linię ograniczającą obszar, na którym dopuszcza się wznoszenie obiektów kubaturowych;

- 4) reklamie – należy przez to rozumieć nośnik informacji wizualnej w jakiegokolwiek materialnej formie, w tym wolno stojące urządzenie reklamowe trwale związane z gruntem, linie będące szyldem, tablicą informacyjną lub znakiem w rozumieniu przepisów o znakach i sygnałach drogowych;
- 5) szyldzie – należy przez to rozumieć oznaczenie jednostki organizacyjnej lub przedsiębiorcy, ich siedzib lub miejsc wykonywania działalności;
- 6) tablicy informacyjnej – należy przez to rozumieć element systemu informacji gminnej, turystycznej, przyrodniczej lub edukacji ekologicznej;
- 7) terenie – należy przez to rozumieć obszar wyznaczony na rysunku planu liniami rozgraniczającymi, o określonym przeznaczeniu i zasadach zagospodarowania, oznaczony symbolem;
- 8) wysokości zabudowy - należy przez to rozumieć wysokość budynków w rozumieniu przepisów prawa budowlanego; wysokość zabudowy nie dotyczy obiektów infrastruktury technicznej, w tym telekomunikacyjnej.

§ 3. Ustala się następujące przeznaczenie terenów:

- 1) teren obiektów produkcyjnych, składów i magazynów, teren zabudowy usługowej, oznaczony na rysunku planu symbolem 1P/U;
- 2) teren drogi publicznej – droga powiatowa, oznaczony na rysunku planu symbolem 2KD.

§ 4. W zakresie zasad ochrony i kształtowania ładu przestrzennego ustala się:

- 1) dopuszczenie budowy, przebudowy, rozbudowy, nadbudowy, odbudowy, rozbiórki i remontu zabudowy oraz zmiany sposobu użytkowania z uwzględnieniem ustaleń zawartych w niniejszej uchwale;
- 2) lokalizowanie zabudowy zgodnie z nieprzekraczalnymi liniami zabudowy określonymi na rysunku planu z uwzględnieniem pkt 3 - 5;
- 3) dopuszczenie lokalizacji urządzeń i sieci infrastruktury technicznej, poza nieprzekraczalnymi liniami zabudowy zgodnie z przepisami odrębnymi;
- 4) dopuszczenie lokalizacji portierni, szlabanów wjazdowych, wiaty do rowerów, reklam, szyldów i tablic informacyjnych, obiektów małej architektury poza nieprzekraczalnymi liniami zabudowy;
- 5) dopuszczenie lokalizacji ogrodzeń od strony dróg publicznych o wysokości większej niż 2,0m;
- 6) dopuszczenie lokalizacji reklam, szyldów, tablic informacyjnych, w tym w następujący sposób:
 - a) górne krawędzie reklam, szyldów, tablic informacyjnych umieszczane na ogrodzeniach nie mogą przewyższać tych ogrodzeń,
 - b) górne krawędzie reklam, szyldów, tablic informacyjnych umieszczane na ścianach budynków nie mogą sięgać powyżej linii wyznaczonej górną krawędzią okien każdej z kondygnacji budynku,
 - c) zakaz ustawiania reklam, szyldów, tablic informacyjnych w miejscach i w sposób utrudniający czytelność informacji drogowiskazowej;
- 7) dopuszczenie niwelacji terenu do poziomu nie większego niż 5,0 m względem istniejącego poziomu terenu, bez naruszania interesu osób trzecich i istniejących stosunków wodnych.

§ 5. W zakresie zasad ochrony środowiska, przyrody i krajobrazu kulturowego ustala się:

- 1) zakaz lokalizacji przedsięwzięć mogących zawsze znacząco oddziaływać na środowisko za wyjątkiem:
 - a) instalacji do odzysku lub unieszkodliwiania odpadów niebezpiecznych, w tym składowiska odpadów niebezpiecznych oraz miejsca retencji powierzchniowej odpadów niebezpiecznych,
 - b) instalacji do odzysku lub unieszkodliwiania odpadów innych niż niebezpieczne przy zastosowaniu procesów termicznych lub chemicznych, w tym instalacji do krakingu odpadów, z wyłączeniem instalacji spalających odpady będące biomasą w rozumieniu przepisów o standardach emisyjnych z instalacji,
 - c) składowisk odpadów, innych niż wymienione w lit. a, mogące przyjmować odpady w ilości nie mniejszej niż 10t na dobę lub o całkowitej pojemności nie mniejszej niż 25 000 t,
 - d) inwestycji celu publicznego;

- 2) dopuszczenie lokalizacji przedsięwzięć mogących potencjalnie znacząco oddziaływać na środowisko;
- 3) zakaz lokalizacji elektrowni wiatrowych;
- 4) nakaz stosowania przy pozyskiwaniu ciepła dla celów grzewczych i technologicznych paliw charakteryzujących się niskimi wskaźnikami emisji z wykorzystaniem urządzeń niskoemisyjnych nie powodujących przekroczenia dopuszczalnej wielkości emisji substancji do powietrza, zgodnie z przepisami odrębnymi;
- 5) zakaz zrzutu ścieków bytowych, komunalnych i przemysłowych do gruntu;
- 6) w zakresie gospodarki odpadami:
 - a) nakaz segregacji odpadów komunalnych w przystosowanych do tego celu pojemnikach usytuowanych w wyznaczonych miejscach na terenie posesji oraz ich zagospodarowanie, zgodnie z regulaminem utrzymania czystości i porządku na terenie gminy oraz z przepisami odrębnymi,
 - b) nakaz zagospodarowania odpadów niebezpiecznych i innych, zgodnie z przepisami odrębnymi,
 - c) nakaz przetransportowania zbędnych mas ziemnych powstających w czasie realizacji inwestycji w miejsce wskazane przez właściwe służby gminne lub wykorzystanie do nowego ukształtowania terenu w granicach własnej działki, bez prawa naruszenia interesu osób trzecich.

M. Helcl
mgr. Maria S. Helcl
inspektor

§ 6. W zakresie zasad ochrony dziedzictwa kulturowego i zabytków oraz dóbr kultury współczesnej: jeżeli podczas prowadzenia prac budowlanych, zostanie odkryty przedmiot, co do którego istnieje przypuszczenie, że jest on zabytkiem należy wstrzymać wszelkie prace oraz powiadomić odpowiednie służby ochrony zabytków.

§ 7. W zakresie zasad kształtowania przestrzeni publicznych w rozumieniu przepisów ustawy o planowaniu i zagospodarowaniu przestrzennym nie podejmuje się ustaleń.

§ 8. W zakresie granic i sposobów zagospodarowania terenów lub obiektów podlegających ochronie, ustalonych na podstawie odrębnych przepisów, w tym terenów górniczych, a także narażonych na niebezpieczeństwo powodzi oraz zagrożonych osuwaniem się mas ziemnych ustala się ochronę: obszaru Natura 2000 Obszaru Specjalnej Ochrony Ptaków „Puszcza Notecka” PLB 300015 oraz Sierakowskiego Parku Krajobrazowego, granice których określają przepisy odrębne, poprzez zabudowę i zagospodarowanie terenu objętego niniejszym planem, zgodnie z ustaleniami niniejszej uchwały.

§ 9. W zakresie szczegółowych zasad i warunków scalania i podziałów nieruchomości na podstawie przepisów odrębnych nie podejmuje się ustaleń.

§ 10. W zakresie szczególnych warunków zagospodarowania terenu oraz ograniczenia w jego użytkowaniu ustala się:

- 1) uwzględnienie w zagospodarowaniu ograniczeń wynikających z zasięgu stref ochronnych od sieci infrastruktury technicznej, zgodnie z przepisami odrębnymi;
- 2) nakaz uwzględnienia w zagospodarowaniu i zabudowie terenu ograniczeń wynikających z lokalizacji indywidualnych ujęć wody wraz z granicami strefy ochrony bezpośredniej ujęć wody, zgodnie z rysunkiem planu i przepisami odrębnymi, w tym zgodnie z aktualną decyzją administracyjną o ustanowieniu strefy ochrony bezpośredniej ujęcia wody;
- 3) nakaz uzgadniania z Szefostwem Służby Ruchu Lotniczego Sił Zbrojnych RP wszelkich projektowanych budowli o wysokości równej i większej niż 50,0 m npt, przed wydaniem pozwolenia na ich budowę;
- 4) nakaz zagospodarowania i zabudowy terenu P/U od strony terenów kolejowych zgodnie z przepisami odrębnymi.

§ 11. W zakresie zasad remontów, rozbudowy i budowy systemów komunikacji, ustala się:

- 1) dopuszczenie budowy, przebudowy, rozbudowy, odbudowy, rozbiórki i remontów dróg publicznych, dróg wewnętrznych, ciągów pieszo-jezdnych, ciągów pieszo-rowerowych, ciągów pieszych;
- 2) dopuszczenie prowadzenia sieci uzbrojenia technicznego w pasie drogowym, zgodnie z przepisami odrębnymi;
- 3) na terenie P/U nakaz zapewnienia nie mniej niż 50 miejsc postojowych dla samochodów osobowych;
- 4) na terenie P/U nakaz zapewnienia stanowisk do przeładunku towarów, zgodnie z potrzebami;

5) na terenie P/U nakaz zapewnienia liczby miejsc postojowych dla samochodów ciężarowych, zgodnie z potrzebami.

§ 12. W zakresie zasad remontów, rozbudowy i budowy systemów infrastruktury technicznej ustala się:

- 1) dopuszczenie budowy, przebudowy, rozbudowy, odbudowy, rozbiórki i remontów urządzeń i sieci infrastruktury technicznej;
- 2) nakaz zaopatrzenia budynków w wodę z istniejącej i projektowanej sieci wodociągowej na warunkach określonych przez gestora sieci z zastrzeżeniem pkt 3;
- 3) dopuszcza się indywidualne ujęcia wody, zgodnie z przepisami odrębnymi;
- 4) nakaz odprowadzania ścieków bytowych do istniejącej sieci kanalizacji sanitarnej na warunkach określonych przez gestora sieci;
- 5) dopuszczenie odprowadzania ścieków komunalnych, przemysłowych do istniejącej sieci kanalizacji sanitarnej na warunkach określonych przez gestora sieci po uprzednim podczyszczeniu i doprowadzeniu do składu ścieków bytowych zgodnie z przepisami odrębnymi i z zastrzeżeniem pkt 6,
- 6) dopuszcza się inny sposób odprowadzania ścieków komunalnych i przemysłowych zgodnie z uzyskaną decyzją administracyjną;
- 7) dopuszczenie lokalizacji przykładowej oczyszczalni ścieków, zgodnie z przepisami odrębnymi;
- 8) dopuszczenie lokalizacji urządzeń podczyszczających ścieki przemysłowe;
- 9) nakaz odprowadzania wód opadowych i roztopowych, zgodnie z przepisami odrębnymi;
- 10) nakaz zaopatrzenia w energię elektryczną z istniejącej i projektowanej sieci elektroenergetycznej; dopuszczenie stosowania energii elektrycznej pochodzącej ze źródeł odnawialnych, z zastrzeżeniem §5 pkt 3;
- 11) w zakresie urządzeń melioracyjnych obowiązek zachowania systemu melioracyjnego, a w przypadku konieczności jego naruszenia zastosowanie rozwiązań zastępczych zgodnie z przepisami odrębnymi;
- 12) zasady ochrony przeciwpożarowej – należy uwzględnić przepisy ochrony przeciwpożarowej w zakresie zaopatrzenia w wodę, dróg pożarowych, planowanej zabudowy, zgodnie z przepisami w sprawie przeciwpożarowego zaopatrzenia w wodę oraz dróg pożarowych a także przepisami prawa budowlanego.

§ 13. W zakresie sposobów i terminów tymczasowego zagospodarowania urządzania i użytkowania terenów nie podejmuje się ustaleń.

§ 14. Dla terenu obiektów produkcyjnych, składów i magazynów, terenu zabudowy usługowej oznaczonego na rysunku planu symbolem 1P/U ustala się:

- 1) w zakresie parametrów i wskaźników kształtowania zabudowy oraz zagospodarowania terenu:
 - a) dopuszczenie lokalizacji obiektów produkcyjnych, składów, magazynów, budynków usługowych, budynków garażowych, gospodarczych, garażowo-gospodarczych, portierni, hal namiotowych, obiektów małej architektury, urządzeń i sieci infrastruktury technicznej, w tym stacji transformatorowych,
 - b) dopuszczenie lokalizacji dróg wewnętrznych, ciągów pieszo-jezdnych, ciągów pieszo – rowerowych, ciągów pieszych,
 - c) powierzchnię całkowitą zabudowy: nie więcej niż 70% powierzchni terenu, jednak nie mniej niż 0,1%,
 - d) powierzchnię biologicznie czynną: nie mniej niż 5% powierzchni terenu,
 - e) wysokość zabudowy: nie wyżej niż 25m z dopuszczeniem przewyższenia do 40,0 m na powierzchni do 10% powierzchni zabudowy budynków, za wyjątkiem budowli infrastruktury technicznej, w tym telekomunikacyjnej, oraz kominów, dla których nie ustala się wysokości zabudowy,
 - f) dopuszczenie lokalizacji kondygnacji podziemnych, z uwzględnieniem warunków gruntowo – wodnych,
 - g) geometrię dachów: dopuszcza się wszelkie rodzaje dachów,
 - h) nachylenie połaci dachowych: dopuszcza się wszelkie rodzaje;
 - i) lokalizację miejsc postojowych w obrębie działki budowlanej, z uwzględnieniem §11 pkt 3, 4, 5,

j) zasady obsługi w zakresie komunikacji samochodowej: do terenu IP/Udojazd z drogi 2KD poprzez istniejące i projektowane zjazdy, z projektowanych wewnętrznych, ciągów pieszo - jezdnych oraz z ulicy Dworcowej, znajdującej się poza granicami obszaru objętego planem, zgodnie z przepisami odrębnymi;

2) w zakresie podziału na działki: dopuszczenie podziału pod warunkiem zachowania minimalnej powierzchni nowoprojektowanej działki budowlanej 2000,0m² za wyjątkiem działek przeznaczonych do lokalizacji urządzeń i sieci infrastruktury technicznej, dróg wewnętrznych, ciągów pieszo-jezdnych, ciągów pieszo-rowerowych, ciągów pieszych dla których nie ustala się minimalnej powierzchni nowoprojektowanej działki;

3) stawka procentowa jednorazowej opłaty za wzrost wartości nieruchomości – 10 %.

§ 15. Dla terenu drogi publicznej – drogi powiatowej oznaczonej na rysunku planu symbolem 2KD ustala się:

1) w zakresie parametrów i wskaźników kształtowania zabudowy oraz zagospodarowania terenu:

- a) lokalizację drogi publicznej,
- b) dopuszczenie lokalizacji nowych, bezpośrednich zjazdów z drogi,
- c) dopuszczenie ciągu pieszo-rowerowego, przystanku autobusowego, obiektów małej architektury;


2) dopuszczenie podziału zgodnie z potrzebami;

3) stawka procentowa jednorazowej opłaty za wzrost wartości nieruchomości – 10 %.

§ 16. Wykonanie uchwały powierza się Burmistrzowi Gminy Sieraków.

§ 17. Uchwała wchodzi w życie po upływie 14 dni od dnia ogłoszenia jej w Dzienniku Urzędowym Województwa Wielkopolskiego.

Przewodniczący Rady Miejskiej
(-) Przemysław Góźdz



URZĄD GMINY

ul. 8 Sierpnia 38, 64-410 Sieraków

Dziennik Urzędowy Województwa Wielkopolskiego 61 29 55 892 6 -

województwo wielkopolskie

Zgodność kopisu z oryginałem
statystyczny

Sieraków, dn. 10.04. 2015. r.

Poz. 4072

Załącznik nr 1
do Uchwały Nr 41/2015
Rady Miejskiej w Sierakowie
z dnia 25. Lutego 2015 r.

WYRYS ZE ZMIANY STUDIUM UWARUNKOWAŃ I KIERUNKÓW ZAGOSPODAROWANIA PRZESTRZENNEGO GMINY SIERAKÓW



SKALA 1:10 000

WYKAZ WSKAZUJĄCY NA PLANIE PRZESTRZENNEGO STUDIUM UWARUNKOWAŃ I KIERUNKÓW ZAGOSPODAROWANIA PRZESTRZENNEGO GMINY SIERAKÓW
Miejscowy plan zagospodarowania przestrzennego - teren zabudowy mieszkaniowej jednorodzinnej - 1P/1J
Miejscowy plan zagospodarowania przestrzennego - teren zabudowy usługowej - 2KD

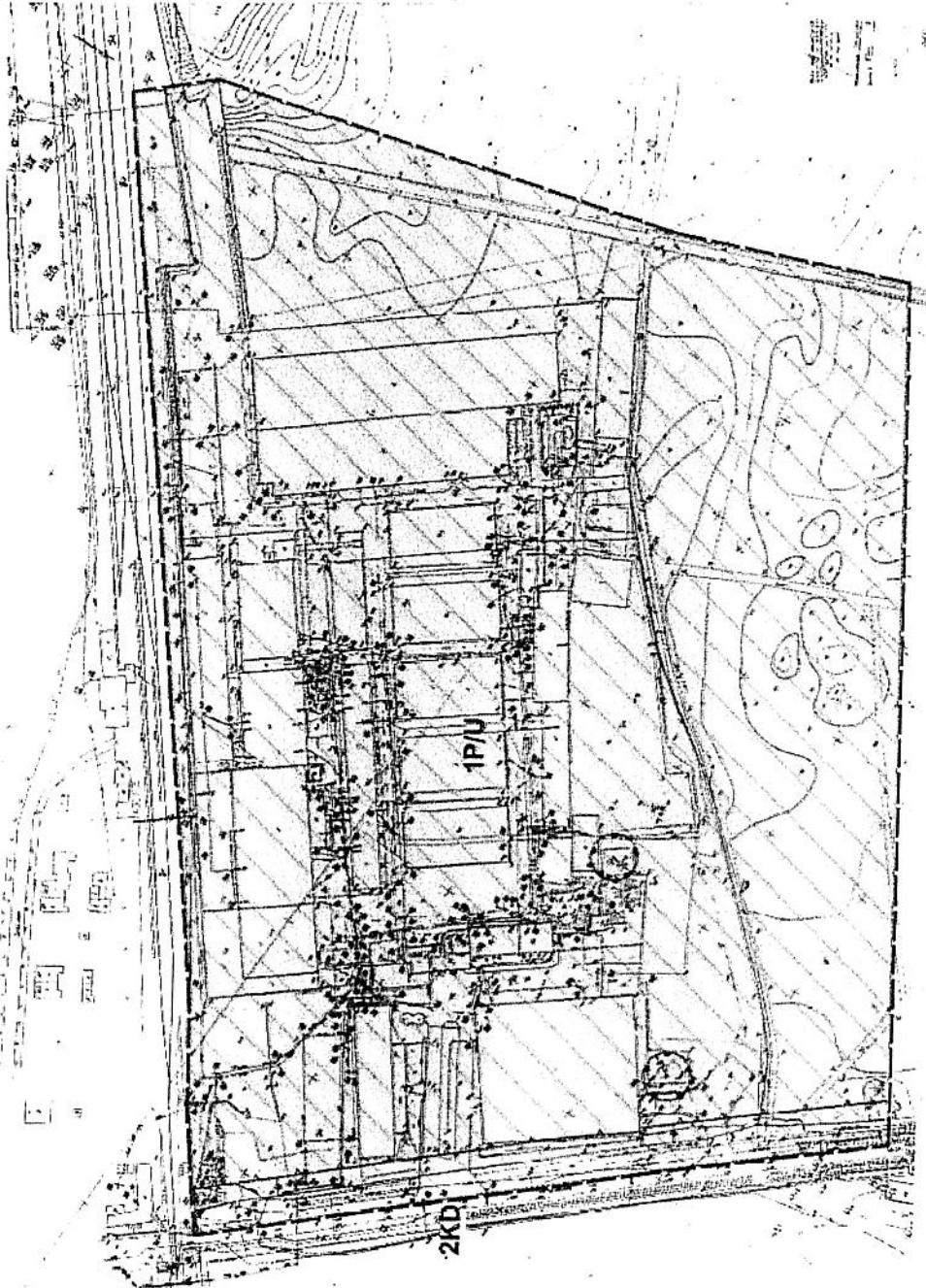
- OZNACZENIA:**
- GRANICA OBSZARU OGRZEWCO FLAMIN
 - LINIE OGRANICZAJĄCE TEREN O RÓŻNYM PRZEZNACZENIU I UZ
 - RÓŻNYCH ZASADACH ZAGOSPODAROWANIA
 - NIEPRZEBIĄCALNE LINIE ZABUDOWY
 - TEREN OBIĘTOW PRACUJĄCYCH NA SKŁADNI I MAGAZYNOWY TEREN
 - ZABUDOWY USŁUGOWEJ
 - 2KD TEREN DROGI PUBLICZNEJ - DROGA POWIATOWA
- INFORMACJE:**
- LOKALIZACJA INDYWIDUALNEGO KUCHA WODY
 - GRANICA STREŻY OGRNIWY REZERWUJĄCEJ ULICĄ WOPIN
 - OBSZAR POŁOŻONY W GRANICACH
 - SIECI WODNEGO PARKU ZAGOSPODAROWANEGO
 - OBSZARU NA LUBNA 2008 OBSZAR SPECJALNY TERENY
 - PLANOWY PRZEZICA NOTECIA PLEBORYS

up. BURMISTRZA
mgr *Marta Szalata*
inspektor

Opłata skarbową w kwocie... 20,00 zł
zapłacono dnia... 10.04. 2015 r.
w kasie Urzędu Gminy Sieraków
Nr... 009.7.44.3

INSPEKTOR
Marta Szalata
mgr Marta Szalata

MIEJSCOWY PLAN ZAGOSPODAROWANIA PRZESTRZENNEGO NA TERENIE MIASTA SIERAKÓW





z up. BURMISTRZA

M. Held
mgr Maria Szulca

inspektor

Załącznik Nr 2
do Uchwały Nr III/23/2013
Rady Miejskiej w Sierakowie
z dnia 25 kwietnia 2013 roku

ROZSTRZYGNIĘCIE RADY MIEJSKIEJ W SIERAKOWIE

Rozstrzygnięcie o sposobie rozpatrzenia uwag do projektu miejscowego planu zagospodarowania przestrzennego na terenie miasta Sieraków.

Na podstawie art. 20 ust 1 ustawy z dnia 27 marca 2003r. o planowaniu i zagospodarowaniu przestrzennym (tj. Dz. U. 2012, poz. 647 ze zmianami) Rada Miejska w Sierakowie rozstrzyga co następuje:

§1.1. Nie wniesiono uwag do projektu miejscowego planu zagospodarowania przestrzennego na terenie miasta Sieraków.

2. Rozstrzygnięcie o sposobie rozpatrzenia uwag wniesionych do projektu ww. planu jest bezprzedmiotowe.

**WYKAZ NIERUCHOMOŚCI
PROPONOWANYCH DO WŁĄCZENIA W OBSZAR
KOSTRZYŃSKO – SŁUBICKIEJ SPECJALNEJ STREFY EKONOMICZNEJ
PODSTREFA SIERAKÓW**

Numer działki	Właściciel	Powierzchnia (ha)	Obręb ewidencyjny	
2114/1	Skarb Państwa, użytkownik wieczysty: BA Glass Poland Sp. z o. o.	6,2649	0003	Sieraków
2114/2		2,2885	0003	Sieraków
2101/2		0,0048	0003	Sieraków
48/10	BA Glass Poland Sp. z o. o.	4,1272	0003	Sieraków
48/12		0,1854	0003	Sieraków
2127/1		0,4194	0003	Sieraków
Suma		13,2902		

prowadzonej przez SĄD REJONOWY W SZAMOTULACH, VI ZAMIEJSCOWY WYDZIAŁ KSIĄG WIECZYSTYCH Z SIĘDZISIA W MIĘDZYCHODZIE - POZA

GRUNT ODDANY W UŻYTKOWANIE WIECZYSTE, BUDYNEK I URZĄDZENIE STANOWIĄCE ODRĘBNĄ NIERUCHOMOŚĆ

Dział I-O	Dział I-Sp	Dział II	Dział III	Dział IV		
DZIAŁ I-O - OZNACZENIE NIERUCHOMOŚCI						
Wzmianki (numer wzmianki, chwila zamieszczenia)						
1. DZ. KW. / POZA / 2914 / 15 / 1, 2015-08-05-15.31.27.555507						
Numer bieżący nieruchomości					4	Nr podstawy wpisu 1
Działki ewidencyjne						
Lp. 1.	---				Nr podstawy wpisu	
Numer działki		2101/2		1		
Położenie (numer porządkowy / województwo, powiat, gmina, miejscowość)		Lp. 1.	1	WIELKOPOLSKIE, MIĘDZYCHODZKI, SIERAKÓW, SIERAKÓW		
Ulica		POZNAŃSKA				
Lp. 2.	---				Nr podstawy wpisu	
Numer działki		2114/1		1, 13		
Identyfikator działki		301404_4.0003.2114/1				
Obręb ewidencyjny (numer, nazwa)		0003, SIERAKÓW				
Położenie (numer porządkowy / województwo, powiat, gmina, miejscowość)		Lp. 1.	1	WIELKOPOLSKIE, MIĘDZYCHODZKI, SIERAKÓW, SIERAKÓW		
Ulica		POZNAŃSKA				
Sposób korzystania		BA - TERENY PRZEMYSŁOWE				
Obszar całej nieruchomości					6,2697 HA	Nr podstawy wpisu 1
Zgodność z danymi ewidencji gruntów i budynków (zgodność / chwila sprawdzenia, wersja bazy EGIB)					B	2010-10-26 08:23:03, 1.3_SOM-EG ---
Budynki						
Lp. 1.	---				Nr podstawy wpisu	
Położenie (numer porządkowy / województwo, powiat, gmina, miejscowość)		Lp. 1.	1	WIELKOPOLSKIE, MIĘDZYCHODZKI, SIERAKÓW, SIERAKÓW		
Identyfikator budynku		301404_4.0003.2114/1.10_BUD				
Identyfikator działki		Lp. 1.	301404_4.0003.2114/1			
Nazwa ulicy		POZNAŃSKA				
Liczba kondygnacji		1,0				
Przeznaczenie budynku		BUDYNEK BIUROWY				
Odrębność (budynek stanowi odrębną nieruchomość)		NIE				
Lp. 2.	---				Nr podstawy wpisu	
Położenie (numer porządkowy / województwo, powiat, gmina, miejscowość)		Lp. 1.	1	WIELKOPOLSKIE, MIĘDZYCHODZKI, SIERAKÓW, SIERAKÓW		
Identyfikator budynku		301404_4.0003.2114/1.11_BUD				
Identyfikator działki		Lp. 1.	301404_4.0003.2114/1			
Nazwa ulicy		POZNAŃSKA				
Liczba kondygnacji		1,0				
Przeznaczenie budynku		SIŁOS, ZBIORNIK				
Odrębność (budynek stanowi odrębną nieruchomość)		NIE				
Lp. 3.	---				Nr podstawy wpisu	
Położenie (numer porządkowy / województwo, powiat, gmina, miejscowość)		Lp. 1.	1	WIELKOPOLSKIE, MIĘDZYCHODZKI, SIERAKÓW, SIERAKÓW		
Identyfikator budynku		301404_4.0003.2114/1.12_BUD				
Identyfikator działki		Lp. 1.	301404_4.0003.2114/1			
Nazwa ulicy		POZNAŃSKA				
Liczba kondygnacji		1,0				
Przeznaczenie budynku		SIŁOS, ZBIORNIK				
Odrębność (budynek stanowi odrębną nieruchomość)		NIE				
Lp. 4.	---				Nr podstawy wpisu	

Położenie (numer porządkowy / województwo, powiat, gmina, miejscowość)	Lp. 1.	1	WIELKOPOLSKIE, MIĘDZYCHODZKI, SIERAKÓW, SIERAKÓW	1, 14, 15, 16
Identyfikator budynku			301404_4.0003.2114/1.14_BUD	
Identyfikator działki	Lp. 1.		301404_4.0003.2114/1	
Nazwa ulicy			POZNAŃSKA	
Liczba kondygnacji			1,0	
Przeznaczenie budynku			BUDYNEK PRZEMYSŁOWY	
Odrębność (budynek stanowi odrębną nieruchomość)			NIE	
Lp. 5.		---		Nr podstawy wpisu
Położenie (numer porządkowy / województwo, powiat, gmina, miejscowość)	Lp. 1.	1	WIELKOPOLSKIE, MIĘDZYCHODZKI, SIERAKÓW, SIERAKÓW	1, 14
Identyfikator budynku			301404_4.0003.2114/1.15_BUD	
Identyfikator działki	Lp. 1.		301404_4.0003.2114/1	
Nazwa ulicy			POZNAŃSKA	
Przeznaczenie budynku			BUDYNEK PRZEMYSŁOWY	
Odrębność (budynek stanowi odrębną nieruchomość)			NIE	
Lp. 6.		---		Nr podstawy wpisu
Położenie (numer porządkowy / województwo, powiat, gmina, miejscowość)	Lp. 1.	1	WIELKOPOLSKIE, MIĘDZYCHODZKI, SIERAKÓW, SIERAKÓW	1, 14, 15, 16
Identyfikator budynku			301404_4.0003.2114/1.16_BUD	
Identyfikator działki	Lp. 1.		301404_4.0003.2114/1	
Nazwa ulicy			POZNAŃSKA	
Liczba kondygnacji			1,0	
Przeznaczenie budynku			BUDYNEK PRZEMYSŁOWY	
Odrębność (budynek stanowi odrębną nieruchomość)			NIE	
Lp. 7.		---		Nr podstawy wpisu
Położenie (numer porządkowy / województwo, powiat, gmina, miejscowość)	Lp. 1.	1	WIELKOPOLSKIE, MIĘDZYCHODZKI, SIERAKÓW, SIERAKÓW	1, 14, 15, 16
Identyfikator budynku			301404_4.0003.2114/1.17_BUD	
Identyfikator działki	Lp. 1.		301404_4.0003.2114/1	
Nazwa ulicy			POZNAŃSKA	
Liczba kondygnacji			1,0	
Przeznaczenie budynku			INNY BUDYNEK NIEMIESZKALNY	
Odrębność (budynek stanowi odrębną nieruchomość)			NIE	
Lp. 8.		---		Nr podstawy wpisu
Położenie (numer porządkowy / województwo, powiat, gmina, miejscowość)	Lp. 1.	1	WIELKOPOLSKIE, MIĘDZYCHODZKI, SIERAKÓW, SIERAKÓW	1, 14, 15, 16
Identyfikator budynku			301404_4.0003.2114/1.18_BUD	
Identyfikator działki	Lp. 1.		301404_4.0003.2114/1	
Nazwa ulicy			POZNAŃSKA	
Liczba kondygnacji			1,0	
Przeznaczenie budynku			SIŁOS, ZBIORNIK	
Odrębność (budynek stanowi odrębną nieruchomość)			NIE	
Lp. 9.		---		Nr podstawy wpisu
Położenie (numer porządkowy / województwo, powiat, gmina, miejscowość)	Lp. 1.	1	WIELKOPOLSKIE, MIĘDZYCHODZKI, SIERAKÓW, SIERAKÓW	1, 14, 15, 16
Identyfikator budynku			301404_4.0003.2114/1.19_BUD	
Identyfikator działki	Lp. 1.		301404_4.0003.2114/1	
Nazwa ulicy			POZNAŃSKA	
Liczba kondygnacji			1,0	
Przeznaczenie budynku			BUDYNEK PRZEMYSŁOWY	
Odrębność (budynek stanowi odrębną nieruchomość)			NIE	
Lp. 10.		---		Nr podstawy wpisu
Położenie (numer porządkowy / województwo, powiat, gmina, miejscowość)	Lp. 1.	1	WIELKOPOLSKIE, MIĘDZYCHODZKI, SIERAKÓW, SIERAKÓW	1, 14, 15, 16
Identyfikator budynku			301404_4.0003.2114/1.22_BUD	
Identyfikator działki	Lp. 1.		301404_4.0003.2114/1	
Nazwa ulicy			POZNAŃSKA	
Liczba kondygnacji			1,0	
Przeznaczenie budynku			INNY BUDYNEK NIEMIESZKALNY	
Odrębność (budynek stanowi odrębną nieruchomość)			NIE	
Lp. 11.		---		Nr podstawy wpisu
Położenie (numer porządkowy / województwo, powiat, gmina, miejscowość)	Lp. 1.	1	WIELKOPOLSKIE, MIĘDZYCHODZKI, SIERAKÓW, SIERAKÓW	1, 14, 15, 16
Identyfikator budynku			301404_4.0003.2114/1.24_BUD	
Identyfikator działki	Lp. 1.		301404_4.0003.2114/1	
Nazwa ulicy			POZNAŃSKA	

Liczba kondygnacji		1,0			
Przeznaczenie budynku		BUDYNEK PRZEMYSŁOWY			
Odrębność (budynek stanowi odrębną nieruchomość)		NIE			
Lp. 12.		---			Nr podstawy wpisu
Położenie (numer porządkowy / województwo, powiat, gmina, miejscowość)	Lp. 1.	1	WIELKOPOLSKIE, MIĘDZYCHODZKI, SIERAKÓW, SIERAKÓW		1, 14, 15, 16
Identyfikator budynku			301404_4.0003.2114/1.25_BUD		
Identyfikator działki	Lp. 1.		301404_4.0003.2114/1		
Nazwa ulicy			POZNAŃSKA		
Liczba kondygnacji			1,0		
Przeznaczenie budynku			BUDYNEK PRZEMYSŁOWY		
Odrębność (budynek stanowi odrębną nieruchomość)			NIE		
Lp. 13.		---			Nr podstawy wpisu
Położenie (numer porządkowy / województwo, powiat, gmina, miejscowość)	Lp. 1.	1	WIELKOPOLSKIE, MIĘDZYCHODZKI, SIERAKÓW, SIERAKÓW		1, 14
Identyfikator budynku			301404_4.0003.2114/1.28_BUD		
Identyfikator działki	Lp. 1.		301404_4.0003.2114/1		
Nazwa ulicy			POZNAŃSKA		
Przeznaczenie budynku			BUDYNEK PRZEMYSŁOWY		
Odrębność (budynek stanowi odrębną nieruchomość)			NIE		
Lp. 14.		---			Nr podstawy wpisu
Położenie (numer porządkowy / województwo, powiat, gmina, miejscowość)	Lp. 1.	1	WIELKOPOLSKIE, MIĘDZYCHODZKI, SIERAKÓW, SIERAKÓW		1, 14, 15, 16
Identyfikator budynku			301404_4.0003.2114/1.29_BUD		
Identyfikator działki	Lp. 1.		301404_4.0003.2114/1		
Nazwa ulicy			POZNAŃSKA		
Liczba kondygnacji			1,0		
Przeznaczenie budynku			BUDYNEK PRZEMYSŁOWY		
Odrębność (budynek stanowi odrębną nieruchomość)			NIE		
Lp. 15.		---			Nr podstawy wpisu
Położenie (numer porządkowy / województwo, powiat, gmina, miejscowość)	Lp. 1.	1	WIELKOPOLSKIE, MIĘDZYCHODZKI, SIERAKÓW, SIERAKÓW		1, 14, 15, 16
Identyfikator budynku			301404_4.0003.2114/1.32_BUD		
Identyfikator działki	Lp. 1.		301404_4.0003.2114/1		
Nazwa ulicy			POZNAŃSKA		
Liczba kondygnacji			1,0		
Przeznaczenie budynku			INNY BUDYNEK NIEMIESZKALNY		
Odrębność (budynek stanowi odrębną nieruchomość)			NIE		
Lp. 16.		---			Nr podstawy wpisu
Położenie (numer porządkowy / województwo, powiat, gmina, miejscowość)	Lp. 1.	1	WIELKOPOLSKIE, MIĘDZYCHODZKI, SIERAKÓW, SIERAKÓW		1, 14, 15, 16
Identyfikator budynku			301404_4.0003.2114/1.36_BUD		
Identyfikator działki	Lp. 1.		301404_4.0003.2114/1		
Nazwa ulicy numer porządkowy budynku			POZNAŃSKA 35		
Liczba kondygnacji			1,0		
Przeznaczenie budynku			SILOS, ZBIORNIK		
Odrębność (budynek stanowi odrębną nieruchomość)			NIE		
Lp. 17.		---			Nr podstawy wpisu
Położenie (numer porządkowy / województwo, powiat, gmina, miejscowość)	Lp. 1.	1	WIELKOPOLSKIE, MIĘDZYCHODZKI, SIERAKÓW, SIERAKÓW		1, 14, 15, 16
Identyfikator budynku			301404_4.0003.2114/1.37_BUD		
Identyfikator działki	Lp. 1.		301404_4.0003.2114/1		
Nazwa ulicy numer porządkowy budynku			POZNAŃSKA 35		
Liczba kondygnacji			1,0		
Przeznaczenie budynku			SILOS, ZBIORNIK		
Odrębność (budynek stanowi odrębną nieruchomość)			NIE		
Lp. 18.		---			Nr podstawy wpisu
Położenie (numer porządkowy / województwo, powiat, gmina, miejscowość)	Lp. 1.	1	WIELKOPOLSKIE, MIĘDZYCHODZKI, SIERAKÓW, SIERAKÓW		1, 14, 15, 16
Identyfikator budynku			301404_4.0003.2114/1.38_BUD		
Identyfikator działki	Lp. 1.		301404_4.0003.2114/1		
Nazwa ulicy numer porządkowy budynku			POZNAŃSKA 35		
Liczba kondygnacji			1,0		
Przeznaczenie budynku			SILOS, ZBIORNIK		
Odrębność (budynek stanowi odrębną nieruchomość)			NIE		
Lp. 19.		---			Nr podstawy wpisu
Położenie (numer porządkowy / województwo, powiat, gmina, miejscowość)			WIELKOPOLSKIE, MIĘDZYCHODZKI, SIERAKÓW, SIERAKÓW		1, 14, 15, 16

powiat, gmina, miejscowość				Lp. 1.	1	SIERAKÓW		
Identyfikator budynku						301404_4.0003.2114/1.39_BUD		
Identyfikator działki				Lp. 1.		301404_4.0003.2114/1		
Nazwa ulicy						POZNAŃSKA		
Liczba kondygnacji						1,0		
Przeznaczenie budynku						SILOS, ZBIORNIK		
Odrębność (budynek stanowi odrębną nieruchomość)						NIE		
Lp. 20.	---							Nr podstawy wpisu
Położenie (numer porządkowy / województwo, powiat, gmina, miejscowość)				Lp. 1.	1	WIELKOPOLSKIE, MIĘDZYCHODZKI, SIERAKÓW, SIERAKÓW	1, 14, 15, 16	
Identyfikator budynku						301404_4.0003.2114/1.40_BUD		
Identyfikator działki				Lp. 1.		301404_4.0003.2114/1		
Nazwa ulicy						POZNAŃSKA		
Liczba kondygnacji						1,0		
Przeznaczenie budynku						SILOS, ZBIORNIK		
Odrębność (budynek stanowi odrębną nieruchomość)						NIE		
Lp. 21.	---							Nr podstawy wpisu
Położenie (numer porządkowy / województwo, powiat, gmina, miejscowość)				Lp. 1.	1	WIELKOPOLSKIE, MIĘDZYCHODZKI, SIERAKÓW, SIERAKÓW	1, 14	
Identyfikator budynku						301404_4.0003.2114/1.41_BUD		
Identyfikator działki				Lp. 1.		301404_4.0003.2114/1		
Nazwa ulicy						POZNAŃSKA		
Przeznaczenie budynku						SILOS, ZBIORNIK		
Odrębność (budynek stanowi odrębną nieruchomość)						NIE		
Lp. 22.	---							Nr podstawy wpisu
Położenie (numer porządkowy / województwo, powiat, gmina, miejscowość)				Lp. 1.	1	WIELKOPOLSKIE, MIĘDZYCHODZKI, SIERAKÓW, SIERAKÓW	1, 14, 15, 16	
Identyfikator budynku						301404_4.0003.2114/1.8_BUD		
Identyfikator działki				Lp. 1.		301404_4.0003.2114/1		
Nazwa ulicy numer porządkowy budynku						POZNAŃSKA 35		
Liczba kondygnacji						2,0		
Przeznaczenie budynku						BUDYNEK BIUROWY		
Odrębność (budynek stanowi odrębną nieruchomość)						NIE		
Lp. 23.	---							Nr podstawy wpisu
Położenie (numer porządkowy / województwo, powiat, gmina, miejscowość)				Lp. 1.	1	WIELKOPOLSKIE, MIĘDZYCHODZKI, SIERAKÓW, SIERAKÓW	1, 14, 15, 16	
Identyfikator budynku						301404_4.0003.2114/1.42_BUD		
Identyfikator działki				Lp. 1.		301404_4.0003.2114/1		
Nazwa ulicy						POZNAŃSKA		
Liczba kondygnacji						1,0		
Przeznaczenie budynku						SILOS, ZBIORNIK		
Odrębność (budynek stanowi odrębną nieruchomość)						NIE		

Urządzenia

Lp. 1.	---							Nr podstawy wpisu
Położenie (numer porządkowy / województwo, powiat, gmina, miejscowość)				Lp. 1.	1	WIELKOPOLSKIE, MIĘDZYCHODZKI, SIERAKÓW, SIERAKÓW	1	
Opis						WIATA MAGAZYNOWA O POW. - 876,3 M2		
Lp. 2.	---							Nr podstawy wpisu
Położenie (numer porządkowy / województwo, powiat, gmina, miejscowość)				Lp. 1.	1	WIELKOPOLSKIE, MIĘDZYCHODZKI, SIERAKÓW, SIERAKÓW	1	
Opis						WIATA DO MAGAZYNOWANIA WYROBÓW GOTOWYCH O POW. - 1569,5 M2		
Lp. 3.	---							Nr podstawy wpisu
Położenie (numer porządkowy / województwo, powiat, gmina, miejscowość)				Lp. 1.	1	WIELKOPOLSKIE, MIĘDZYCHODZKI, SIERAKÓW, SIERAKÓW	1	
Opis						WIATA NA ROWERY O POW. 159,5 M2		
Lp. 4.	---							Nr podstawy wpisu
Położenie (numer porządkowy / województwo, powiat, gmina, miejscowość)				Lp. 1.	1	WIELKOPOLSKIE, MIĘDZYCHODZKI, SIERAKÓW, SIERAKÓW	1	
Opis						WIATY - GARAŻE		
Lp. 5.	---							Nr podstawy wpisu
Położenie (numer porządkowy / województwo, powiat, gmina, miejscowość)				Lp. 1.	1	WIELKOPOLSKIE, MIĘDZYCHODZKI, SIERAKÓW, SIERAKÓW	1	
Opis						WIATA STAŁOWA I KOTŁOWNIA O POW. 322,1 M2		

Lp. 6.	---			Nr podstawy wpisu
Położenie (numer porządkowy / województwo, powiat, gmina, miejscowość)	Lp. 1.	1	WIELKOPOLSKIE, MIĘDZYCHODZKI, SIERAKÓW, SIERAKÓW	1
Opis	WIATA ŻELBETOWA O POW. - 653,5 M2			
Lp. 7.	---			Nr podstawy wpisu
Położenie (numer porządkowy / województwo, powiat, gmina, miejscowość)	Lp. 1.	1	WIELKOPOLSKIE, MIĘDZYCHODZKI, SIERAKÓW, SIERAKÓW	1
Opis	KOMIN WYS. 65 M, ŚREDNICA 5 M			
Lp. 8.	---			Nr podstawy wpisu
Położenie (numer porządkowy / województwo, powiat, gmina, miejscowość)	Lp. 1.	1	WIELKOPOLSKIE, MIĘDZYCHODZKI, SIERAKÓW, SIERAKÓW	1
Opis	KOMIN WYS. 65 M, ŚREDNICA 5 M			

DOKUMENTY BĘDĄCE PODSTAWĄ WPISU / DANE O WNIOSKU

Nr podstawy wpisu	
1	WYCIĄG Z WYKAZU ZMIAN GRUNTOWYCH , 2002-07-11, STAROSTA MIĘDZYCHODZKI; 599 (podstawa oznaczenia, data sporządzenia, nazwa organu; położenie dokumentu - numer karty akt) DZ. KW./PO2A/00001498/02/, 2002-07-22 14:50:00, 2002-07-25 00:00:00, NIE (rodzaj i numer dziennika, chwila wpływu, chwila wpisu, czy z urzędu)
13	WYPIS Z REJESTRU GRUNTÓW , 2015-07-09, STAROSTA MIĘDZYCHODZKI, MIĘDZYCHÓD (podstawa oznaczenia, data sporządzenia, nazwa organu, siedziba organu) DZ. KW./PO2A/00002612/15/001, 2015-07-10 14:39:00, 2015-07-30-09.52.03.905288, TAK, Z URZĘDU (rodzaj i numer dziennika, chwila wpływu, chwila wpisu, czy z urzędu, położenie wniosku - numer karty akt)
14	WYPIS Z REJESTRU BUDYNKÓW , 2015-07-09, STAROSTA MIĘDZYCHODZKI, MIĘDZYCHÓD (podstawa oznaczenia, data sporządzenia, nazwa organu, siedziba organu) DZ. KW./PO2A/00002612/15/001, 2015-07-10 14:39:00, 2015-07-30-09.52.03.905288, TAK, Z URZĘDU (rodzaj i numer dziennika, chwila wpływu, chwila wpisu, czy z urzędu, położenie wniosku - numer karty akt)
15	WYPIS Z REJESTRU GRUNTÓW , 2015-07-15, STAROSTA MIĘDZYCHODZKI, MIĘDZYCHÓD (podstawa oznaczenia, data sporządzenia, nazwa organu, siedziba organu) DZ. KW./PO2A/00002696/15/001, 2015-07-20 14:48:07, 2015-08-17-11.18.23.155760, TAK, Z URZĘDU (rodzaj i numer dziennika, chwila wpływu, chwila wpisu, czy z urzędu, położenie wniosku - numer karty akt)
16	WYPIS Z REJESTRU BUDYNKÓW , 2015-07-15, STAROSTA MIĘDZYCHODZKI, MIĘDZYCHÓD (podstawa oznaczenia, data sporządzenia, nazwa organu, siedziba organu) DZ. KW./PO2A/00002696/15/001, 2015-07-20 14:48:07, 2015-08-17-11.18.23.155760, TAK, Z URZĘDU (rodzaj i numer dziennika, chwila wpływu, chwila wpisu, czy z urzędu, położenie wniosku - numer karty akt)

[Powrót](#)

TREŚĆ KSIĘGI WIECZYSTEJ NR PO2A/00034821/1, STAN Z DNIA 2015-08-17 16:31

prowadzonej przez SĄD REJONOWY W SZAMOTULACH, VI ZAMIEJSCOWY WYDZIAŁ KSIĄG WIECZYSTYCH Z SIEDZIBĄ W MIĘDZYCHODZIE - POZA

GRUNT ODDANY W UŻYTKOWANIE WIECZYSTE, BUDYNEK I URZĄDZENIE STANOWIĄCE ODRĘBNĄ NIERUCHOMOŚĆ

Dział I-O	Dział I-Sp	Dział II	Dział III	Dział IV
DZIAŁ I-SP - SPIS PRAW ZWIĄZANYCH Z WŁASNOŚCIĄ				

Prawo użytkowania wieczystego		
--------------------------------------	--	--

Okres użytkowania	2089-12-05	Nr podstawy wpisu	---
Sposób korzystania	DZIAŁKA GRUNTU W UŻYTKOWANIU WIECZYSTYM ORAZ BUDYNKI I URZĄDZENIA STANOWIĄCE ODRĘBNY OD GRUNTU PRZEDMIOT WŁASNOŚCI		

Komentarz do migracji		
------------------------------	--	--

Ostatni numer aktualnego lub wykreślonego wpisu w danym dziale w dotychczasowej księdze wieczystej	0	Nr podstawy wpisu	---
--	---	-------------------	-----

Powrót

TREŚĆ KSIĘGI WIECZYSTEJ NR PO2A/60034B22/1, STAN Z DNIA 2015-08-17 16:31

prowadzonej przez SĄD REJONOWY W SZANOTULACH, VI ZAMIEJSCOWY WYDZIAŁ KSIĄG WIECZYSTYCH Z SIEDZIBĄ W NIEDZYCHODZIE - PO2A

GRUNT ODDANY W UŻYTKOWANIE WIECZYSTE, BUDYNEK I URZĄDZENIE STANOWIĄCE ODRĘBNĄ NIERUCHOMOŚĆ

Dział I-O	Dział I-Sp	Dział II	Dział III	Dział IV
DZIAŁ II - WŁASNOŚĆ				

Właściciele

Lp. 1.	---			Nr podstawy wpisu
Lista wskazań udziałów w prawie (numer udziału w prawie/ wielkość udziału/rodzaj wspólności)	Lp. 1.	1	1 / 1	---
Skarb Państwa (Nazwa)	SKARB PAŃSTWA			

Użytkownicy wieczystości

Napis	WPISY DOTYCZĄCE UŻYTKOWANIA WIECZYSTEGO, WŁASNOŚCI BUDYNKU STANOWIĄCEGO ODRĘBNĄ NIERUCHOMOŚĆ I URZĄDZENIA STANOWIĄCEGO ODRĘBNY PRZEDMIOT WŁASNOŚCI			Nr podstawy wpisu
				2, 3, 4
Lp. 1.	---			Nr podstawy wpisu
Lista wskazań udziałów w prawie (numer udziału w prawie/ wielkość udziału/rodzaj wspólności)	Lp. 1.	1	1 / 1	---
Inna osoba prawna lub jednostka organizacyjna niebędąca osobą prawną (Nazwa, siedziba, REGON)	WARTA GLASS SIERAKÓW SPÓŁKA AKCYJNA, SIERAKÓW, 63028940600000			2, 3, 4

Komentarz do migracji

Wpisy lub części wpisów, ujawnione w księdze wieczystej w toku migracji, które zawierają treść nieobjętą strukturą księgi wieczystej lub projekty wpisów przeniesione z dotychczasowej księgi wieczystej	<p>WPIS PRAWA WŁASNOŚCI TERENU DLA SKARBU PAŃSTWA WPISANO, PO ODŁĄCZENIU Z KSIĘGI WIECZYSTEJ - KW. NR SIERAKÓW DOBRA RYC. T. II K. 43 - NA WNIOSEK Z DNIA 4 GRUDNIA 1992 R. - DZ. KW. 3788-3790/92, WPISANO DNIA 4 GRUDNIA 1992 ROKU;</p> <p>W ŁAMIE 3 (WŁAŚCICIEL) WPISANO: MINISTER SKARBU PAŃSTWA - JAKO DYSPONET PRAWA WIECZYSTEGO UŻYTKOWANIA - WPISU DOKONANO NA WNIOSEK ZŁOŻONY DNIA 10 LUTEGO 2000 R. - NR 751-752/2000 PRZEZ MINISTERSTWO SKARBU PAŃSTWA - DELEGATURA W POZNANIU, WPISANO DNIA 14 LUTEGO 2000 R.;</p> <p>WPISU DOKONANO RÓWNIEŻ NA PODSTAWIE WNIOSKÓW: - Z DNIA 18 LUTEGO 2000 R. NR 993/2000; - Z DNIA 07 MARCA 2000 R. NR 1301/2000</p>			Nr podstawy wpisu

DOKUMENTY BĘDĄCE PODSTAWĄ WPISU / DANE O WNIOSKU

Nr podstawy wpisu	
2	ZMIANA UMOWY O ODDANIE MIENIA SKARBU PAŃSTWA DO ODPLATNEGO KORZYSTANIA , 2040/2000, 2000-02-14, MAREK KOLASA, POZNAŃ (tytuł aktu, numer rep A, data sporządzenia, notariusz - imię/imiona i nazwisko/nazwiska, siedziba) DZ. KW./00000992/00/, 2000-02-18 00:00:00, 2000-02-23 00:00:00, NIE (rodzaj i numer dziennika, chwila wpływu, chwila wpisu, czy z urzędu)
3	UMOWA PRZENIESIENIA WŁASNOŚCI PRZEDSIĘBIORSTWA W ROZUMIENIU ART. 55 K.C. , 2475/2000, 2000-02-24, MAREK KOLASA, POZNAŃ (tytuł aktu, numer rep A, data sporządzenia, notariusz - imię/imiona i nazwisko/nazwiska, siedziba) DZ. KW./00001300/00/, 2000-03-07 00:00:00, 2000-03-16 00:00:00, NIE (rodzaj i numer dziennika, chwila wpływu, chwila wpisu, czy z urzędu)
4	POSTANOWIENIE PO.VIII NS-REJ.KRS/012858/08/794 , SĄD REJONOWY, POZNAŃ; 712-713 (rodzaj i przedmiot orzeczenia, nazwa sądu, siedziba sądu; położenie dokumentu - numer karty akt) DZ. KW./00003382/08/, 2008-09-29 12:00:00, 2008-10-14 00:00:00, NIE (rodzaj i numer dziennika, chwila wpływu, chwila wpisu, czy z urzędu)

Powrót

TREŚĆ KSIĘGI WIECZYTEJ NR PO2A/00034822/1, STAN Z DNIA 2015-08-17 16:31

prowadzonej przez SĄD REJONOWY W SZAMOTULACH, VI ZAMIEJSCOWY WYDZIAŁ KSIĄG WIECZYSTYCH Z SIEDZIBĄ W MIĘDZYCHODZIE - PO2A

GRUNT ODDANY W UŻYTKOWANIE WIECZYSTE, BUDYNEK I URZĄDZENIE STANOWIĄCE ODRĘBNĄ NIERUCHOMOŚĆ

Dział I-O	Dział I-Sp	Dział II	Dział III	Dział IV
DZIAŁ III - PRAWA, ROSZCZENIA I OGRANICZENIA				

Lp. 1.	---			Nr podstawy wpisu
Numer wpisu	3			5, 6
Napis	WPISY DOTYCZĄCE UŻYTKOWANIA WIECZYSTEGO, WŁASNOŚCI BUDYNKU STANOWIĄCEGO ODRĘBNĄ NIERUCHOMOŚĆ I URZĄDZENIA STANOWIĄCEGO ODRĘBNY PRZEDMIOT WŁASNOŚCI			
Rodzaj wpisu	ROSZCZENIE			
Treść wpisu	WZMIANKA O UJAWNIENIU ROSZCZENIA SPÓŁKI HUTA SZKLANA "WARTA" W SIERAKOWIE O PRZENIESIENIE WŁASNOŚCI; NINIEJSZE ROSZCZENIE OBCIĄŻA RÓWNIEŻ NIERUCHOMOŚĆ WPISANĄ W KW. NR 36122, WPISANO Z URZĘDU DNIA 10 PAŹDZIERNIKA 2003 ROKU			
Nieruchomość współobciążona	Lp. 1.	Numer księgi wieczystej	/ 00036122 /	
Inna osoba prawna lub jednostka organizacyjna niebędąca osobą prawną (nazwa, siedziba)	Lp. 1.	SPÓŁKA HUTA SZKLANA "WARTA", SIERAKÓW		
Lp. 2.	---			Nr podstawy wpisu
Numer wpisu	6			11
Napis	WPISY DOTYCZĄCE UŻYTKOWANIA WIECZYSTEGO, WŁASNOŚCI BUDYNKU STANOWIĄCEGO ODRĘBNĄ NIERUCHOMOŚĆ I URZĄDZENIA STANOWIĄCEGO ODRĘBNY PRZEDMIOT WŁASNOŚCI			
Rodzaj wpisu	OGRANICZENIE W ROZPORZĄDZANIU NIERUCHOMOŚCIĄ			
Treść wpisu	ZAKAZ ZBYWANIA, OBCIĄŻANIA ORAZ DZIELANIA NIERUCHOMOŚCI STANOWIĄCEJ DZIAŁKĘ GRUNTU NR 2114/1			
Lp. 3.	---			Nr podstawy wpisu
Numer wpisu	7			12
Napis	WPISY DOTYCZĄCE UŻYTKOWANIA WIECZYSTEGO, WŁASNOŚCI BUDYNKU STANOWIĄCEGO ODRĘBNĄ NIERUCHOMOŚĆ I URZĄDZENIA STANOWIĄCEGO ODRĘBNY PRZEDMIOT WŁASNOŚCI			
Rodzaj wpisu	OSTRZEŻENIE			
Treść wpisu	OSTRZEŻENIE O TOCZĄCYM SIĘ POSTĘPOWANIU Z POWÓDZTWA "WARTA" HUTA SZKLANA SPÓŁKA Z OGRANICZONĄ ODPOWIEDZIALNOŚCIĄ Z/S W SIERAKOWIE PRZECIWKO WARTA GLASS SIERAKÓW SPÓŁKA AKCYJNA Z/S W SIERAKOWIE, SKARBOWI PAŃSTWA - STAROŚCIE MIĘDZYCHODZKIEMU ORAZ RAIFFEISEN BANK POLSKA SPÓŁKA AKCYJNA Z/S W WARSZAWIE O UZGODNIENIE TREŚCI KSIĘGI WIECZYTEJ Z RZECZYWISTYM STANEM PRAWNYM CO DO DZIAŁKI GRUNTU NR 2114/1			

Komentarz do migracji

			Nr podstawy wpisu
Ostatni numer aktualnego lub wykreślonego wpisu w danym dziale w dotychczasowej księdze wieczystej	5	---	

DOKUMENTY BĘDĄCE PODSTAWĄ WPISU / DANE O WNIOSKU

Nr podstawy wpisu	
5	DECYZJA , BP/130/713/P/97/WB, 1997-04-08, MINISTER GOSPODARKI (przedmiot decyzji, numer decyzji, data wydania decyzji, oznaczenie organu) DZ. KW./00004674/97/, 1997-10-22 00:00:00, 1999-05-31 00:00:00, NIE (rodzaj i numer dziennika, chwila wpływu, chwila wpisu, czy z urzędu)
6	DECYZJA , BP/270/713/P/97/WB, 1997-05-23, MINISTER GOSPODARKI (przedmiot decyzji, numer decyzji, data wydania decyzji, oznaczenie organu) DZ. KW./00004674/97/, 1997-10-22 00:00:00, 1999-05-31 00:00:00, NIE (rodzaj i numer dziennika, chwila wpływu, chwila wpisu, czy z urzędu)
11	POSTANOWIENIE O ZABEZPIECZENIU POWÓDZTWA , I C 20/13/3, 2013-04-19, SĄD REJONOWY W SZAMOTULACH, SZAMOTUŁY (rodzaj i przedmiot orzeczenia, sygnatura akt, data wydania orzeczenia, nazwa sądu, siedziba sądu) DZ. KW./PO2A/00003336/13/001, 2013-09-13 12:15:01, 2013-10-09-18.16.27.852629, NIE (rodzaj i numer dziennika, chwila wpływu, chwila wpisu, czy z urzędu)

12	POSTANOWIENIE O ZABEZPIECZENIU POWÓDZTWA , I C 20/13/3, 2013-04-19, SĄD REJONOWY W SZAMOTULACH, SZAMOTULY <i>(rodzaj i przedmiot orzeczenia, sygnatura akt, data wydania orzeczenia, nazwa sądu, siedziba sądu)</i> DZ. KW./PO2A/00003336/13/002, 2013-09-13 12:15:01, 2013-10-09-18.16.27.852629, NIE <i>(rodzaj i numer dziennika, chwila wpływu, chwila wpisu, czy z urzędu)</i>
----	---

[Powrót](#)

TREŚĆ KSIĘGI WIECZYSTEJ NR POZA/00034822/1, STAN Z DNIA 2015-08-17 16:31

prowadzonej przez SĄD REJONOWY W SZAMOTULACH, VI ZAPRZĘSCOWY WYDZIAŁ KSIĄG WIECZYSTYCH Z SIĘDZIBĄ W MIĘDZYCHODZIE - POZA

GRUNT ODDANY W UŻYTKOWANIE WIECZYSTE, BUDYNEK I URZĄDZENIE STANOWIĄCE ODRĘBNĄ NIERUCHOMOŚĆ

<u>Dział I-O</u>	<u>Dział I-Sp</u>	<u>Dział II</u>	<u>Dział III</u>	<u>Dział IV</u>
DZIAŁ IV - HIPOTEKA				
Komentarz do migracji				
Ostatni numer aktualnego lub wykreślonego wpisu w danym dziale w dotychczasowej księdze wieczystej				Nr podstawy wpisu
8				---

[Powrót](#)

NIERUCHOMOŚĆ GRUNTOWA

Dział I-O	Dział I-Sp	Dział II	Dział III	Dział IV
DZIAŁ I-O - OZNACZENIE NIERUCHOMOŚCI				

Numer bieżący nieruchomości	1	Nr podstawy wpisu	1
-----------------------------	---	-------------------	---

Działki ewidencyjne

Lp. 1.	---			Nr podstawy wpisu	1
Numer działki	48/10			1	
Identyfikator działki	301404_4.0003.48/10				
Obręb ewidencyjny (numer, nazwa)	0003, SIERAKÓW				
Położenie (numer porządkowy / województwo, powiat, gmina, miejscowość)	Lp. 1.	1	WIELKOPOLSKIE, MIĘDZYCHODZKI, SIERAKÓW, SIERAKÓW		
Ulica	POZNAŃSKA				
Sposób korzystania	BP - ZURBANIZOWANE TERENY NIEZABUDOWANE				
Przyłączenie (numer księgi wieczystej, z której odłączono działkę, obszar)	POZA / 00033171 / 5, 4,1272 HA				

Lp. 2.	---			Nr podstawy wpisu	1
Numer działki	48/12			1	
Identyfikator działki	301404_4.0003.48/12				
Obręb ewidencyjny (numer, nazwa)	0003, SIERAKÓW				
Położenie (numer porządkowy / województwo, powiat, gmina, miejscowość)	Lp. 1.	1	WIELKOPOLSKIE, MIĘDZYCHODZKI, SIERAKÓW, SIERAKÓW		
Ulica	POZNAŃSKA				
Sposób korzystania	BP - ZURBANIZOWANE TERENY NIEZABUDOWANE				
Przyłączenie (numer księgi wieczystej, z której odłączono działkę, obszar)	POZA / 00033171 / 5, 0,1854 HA				

Lp. 3.	---			Nr podstawy wpisu	1
Numer działki	2127/1			1	
Identyfikator działki	301404_4.0003.2127/1				
Obręb ewidencyjny (numer, nazwa)	0003, SIERAKÓW				
Położenie (numer porządkowy / województwo, powiat, gmina, miejscowość)	Lp. 1.	1	WIELKOPOLSKIE, MIĘDZYCHODZKI, SIERAKÓW, SIERAKÓW		
Sposób korzystania	BP - ZURBANIZOWANE TERENY NIEZABUDOWANE				
Przyłączenie (numer księgi wieczystej, z której odłączono działkę, obszar)	POZA / 00033171 / 5, 0,4194 HA				

Obszar całej nieruchomości	4,7320 HA	Nr podstawy wpisu	1
----------------------------	-----------	-------------------	---

DOKUMENTY BĘDĄCE PODSTAWĄ WPISU / DANE O WNIOSKU

Nr podstawy wpisu	
1	WYPIS I WYRYS , 2015-03-10, STAROSTA MIĘDZYCHODZKI, MIĘDZYCHÓD; 1 (podstawa oznaczenia, data sporządzenia, nazwa organu, siedziba organu; położenie dokumentu - numer karty akt) DZ. KW./POZA/00002726/15/001, 2015-07-23 10:25:30, 2015-08-17-11.14.15.497896, NIE, 6-9 (rodzaj i numer dziennika, chwila wpływu, chwila wpisu, czy z urzędu, położenie wniosku - numer karty akt)

Powrót

TREŚĆ KSIĘGI WIECZYSTEJ NR POZA/00042733/9, STAN Z DNIA 2015-08-17 16:27

prowadzonej przez SĄD REJONOWY W SZAMOTULACH, VI ZAMIEJSCOWY WYDZIAŁ KSIĄG WIECZYSTYCH Z SIĘDZIBĄ W MIEDZYCHODZIE - POZA

NIERUCHOMOŚĆ GRUNTOWA

[Dział I-O](#)

[Dział I-Sp](#)

[Dział II](#)

[Dział III](#)

[Dział IV](#)

DZIAŁ I-SP - SPIS PRAW ZWIĄZANYCH Z WŁASNOŚCIĄ

BRAK WPISÓW

[Powrót](#)

TREŚĆ KSIĘGI WIECZYSTEJ NR PO2A/00042703/9, STAN Z DNIA 2015-08-17 16:27

prowadzonej przez SĄD REJONOWY W SZAMOTULACH, VI ZAMIEJSCOWY WYDZIAŁ KSIĄG WIECZYSTYCH Z SIEDZIBĄ W MIĘDZYCHODZIE - PO2A

NIERUCHOMOŚĆ GRUNTOWA

Dział I-O	Dział I-Sp	Dział II	Dział III	Dział IV
DZIAŁ II - WŁASNOŚĆ				

Właściciele

Lp. 1.	---			Nr podstawy wpisu
Lista wskazań udziałów w prawie (numer udziału w prawie/ wielkość udziału/rodzaj wspólności)	Lp. 1.	1	1 / 1	---
Inna osoba prawna lub jednostka organizacyjna niebędąca osobą prawną (Nazwa, siedziba, REGON)	BA GLASS POLAND SPÓŁKA Z OGRANICZONĄ ODPOWIEDZIALNOŚCIĄ W POZNANIU, POZNAŃ, 14265303100000			2, 3

DOKUMENTY BĘDĄCE PODSTAWĄ WPISU / DANE O WNIOSKU

Nr podstawy wpisu	
2	WARUNKOWA UMOWA SPRZEDAŻY , 3934/2015, 2015-07-21, BARBARA KOSZYCA RATAJCZAK, MIĘDZYCHÓD; 2-5 (tytuł aktu, numer rep A, data sporządzenia, notariusz - imię/imiona i nazwisko/nazwiska, siedziba; położenie dokumentu - numer karty akt) DZ. KW./PO2A/00002726/15/001, 2015-07-23 10:25:30, 2015-08-17-11.14.15.497896, NIE, 6-9 (rodzaj i numer dziennika, chwila wpływu, chwila wpisu, czy z urzędu, położenie wniosku - numer karty akt)
3	UMOWA PRZENIESIENIA WŁASNOŚCI NIERUCHOMOŚCI , 3941/2015, 2015-07-21, BARBARA KOSZYCA RATAJCZAK, MIĘDZYCHÓD; 6-9 (tytuł aktu, numer rep A, data sporządzenia, notariusz - imię/imiona i nazwisko/nazwiska, siedziba; położenie dokumentu - numer karty akt) DZ. KW./PO2A/00002726/15/001, 2015-07-23 10:25:30, 2015-08-17-11.14.15.497896, NIE, 6-9 (rodzaj i numer dziennika, chwila wpływu, chwila wpisu, czy z urzędu, położenie wniosku - numer karty akt)

Powrót

TREŚĆ KSIĘGI WIECZYTEJ NR POZA/00042733/9, STAN Z DNIA 2015-08-17 16:27

prowadzonej przez SĄD REJONOWY W SZANGTULACH, VI ZAMIEJSCOWY WYDZIAŁ KSIĄG WIECZYSTYCH Z SIEDZIBĄ W MIĘDZYCHODZIE - POZA

NIERUCHOMOŚĆ GRUNTOWA

[Dział I-O](#)[Dział I-Sp](#)[Dział II](#)[Dział III](#)[Dział IV](#)**DZIAŁ III - PRAWA, ROSZCZENIA I OGRANICZENIA**

BRAK WPISÓW

[Powrót](#)

TREŚĆ KSIĘGI WIECZYSTej KP POZA/00842733/9, STAN Z DNIA 2015-08-17 16.27

prowadzonej przez SĄD REJONOWY W SZAMOTULACH, VI ZAMIEJSCOWY WYDZIAŁ KSIĄG WIECZYSTYCH Z SIĘDZIBĄ W MIĘDZYCHODZIE - POZA

NIERUCHOMOŚĆ GRUNTOWA

Dział I-O	Dział I-Sp	Dział II	Dział III	Dział IV
DZIAŁ IV - HIPOTEKA				
BRAK WPISÓW				

[Powrót](#)

GRUNT ODDANY W UŻYTKOWANIE WIECZYTEJ I BUDYNEK STANOWIĄCY ODREBNĄ NIERUCHOMOŚĆ

Dział I-O	Dział I-Sp	Dział II	Dział III	Dział IV
DZIAŁ I-O - OZNACZENIE NIERUCHOMOŚCI				

Numer bieżący nieruchomości	1	Nr podstawy wpisu	1
-----------------------------	---	-------------------	---

Działki ewidencyjne

Lp. 1.	---			Nr podstawy wpisu
Numer działki	2114/2			1
Położenie (numer porządkowy / województwo, powiat, gmina, miejscowość)	Lp. 1.	1	WIELKOPOLSKIE, MIĘDZYCHODZKI, SIERAKÓW, SIERAKÓW	
Sposób korzystania	BA - TERENY PRZEMYSŁOWE			
Przyłączenie (numer księgi wieczystej, z której odłączono działkę, obszar)	/ 00034822 / , 2,2885 HA			

Obszar całej nieruchomości	2,2885 HA	Nr podstawy wpisu	1
----------------------------	-----------	-------------------	---

Zgodność z danymi ewidencji gruntów i budynków (zgodność / chwila sprawdzenia, wersja bazy EGiB)	B	2010-10-25 09:14:00, 1.3_SOM-EG	Nr podstawy wpisu	---
--	---	---------------------------------	-------------------	-----

Budynki

Lp. 1.	---			Nr podstawy wpisu
Położenie (numer porządkowy / województwo, powiat, gmina, miejscowość)	Lp. 1.	1	WIELKOPOLSKIE, MIĘDZYCHODZKI, SIERAKÓW, SIERAKÓW	1
Liczba kondygnacji	1,0			
Przeznaczenie budynku	ZAJEZDNIA LOKOMOTYWKI, MUROWANA O POWIERZCHNI 67,7M2			
Odrębność (budynek stanowi odrębną nieruchomość)	TAK			

Lp. 2.	---			Nr podstawy wpisu
Położenie (numer porządkowy / województwo, powiat, gmina, miejscowość)	Lp. 1.	1	WIELKOPOLSKIE, MIĘDZYCHODZKI, SIERAKÓW, SIERAKÓW	1
Przeznaczenie budynku	WIATA MAGAZYNOWA, MUROWANA O POWIERZCHNI 1134,3M2			
Odrębność (budynek stanowi odrębną nieruchomość)	TAK			

Lp. 3.	---			Nr podstawy wpisu
Położenie (numer porządkowy / województwo, powiat, gmina, miejscowość)	Lp. 1.	1	WIELKOPOLSKIE, MIĘDZYCHODZKI, SIERAKÓW, SIERAKÓW	1
Liczba kondygnacji	1,0			
Przeznaczenie budynku	MAGAZYN MATERIAŁÓW ŁATWOPALNYCH, MUROWANY O POWIERZCHNI 44,8M2			
Odrębność (budynek stanowi odrębną nieruchomość)	TAK			

Lp. 4.	---			Nr podstawy wpisu
Położenie (numer porządkowy / województwo, powiat, gmina, miejscowość)	Lp. 1.	1	WIELKOPOLSKIE, MIĘDZYCHODZKI, SIERAKÓW, SIERAKÓW	1
Przeznaczenie budynku	WIATA STALOWA-MAGAZYN GŁÓWNY O KONSTRUKCJI STALOWEJ, POWIERZCHNIA 1164,8M2			
Odrębność (budynek stanowi odrębną nieruchomość)	TAK			

Lp. 5.	---			Nr podstawy wpisu
Położenie (numer porządkowy / województwo, powiat, gmina, miejscowość)	Lp. 1.	1	WIELKOPOLSKIE, MIĘDZYCHODZKI, SIERAKÓW, SIERAKÓW	1
Liczba kondygnacji	1,0			
Przeznaczenie budynku	MAGAZYN MATERIAŁÓW OGNIOTRWAŁYCH, MUROWANY O POWIERZCHNI 544M2			
Odrębność (budynek stanowi odrębną nieruchomość)	TAK			

Lp. 6.	---			Nr podstawy wpisu
Położenie (numer porządkowy / województwo, powiat, gmina, miejscowość)	Lp. 1.	1	WIELKOPOLSKIE, MIĘDZYCHODZKI, SIERAKÓW, SIERAKÓW	1
Liczba kondygnacji	1,0			

Przeznaczenie budynku		WARSZTAT OBRÓBKI MECHANICZNEJ, MUROWANY O POWIERZCHNI 923,8M2		
Odrębność (budynek stanowi odrębną nieruchomość)		TAK		
Lp. 7.	---			Nr podstawy wpisu
Położenie (numer porządkowy / województwo, powiat, gmina, miejscowość)	Lp. 1.	1	WIELKOPOLSKIE, MIĘDZYCHODZKI, SIERAKÓW, SIERAKÓW	1
Liczba kondygnacji			1,0	
Przeznaczenie budynku			MAGAZYN SMARÓW, MUROWANY O POWIERZCHNI 170,9M2	
Odrębność (budynek stanowi odrębną nieruchomość)			TAK	
Lp. 8.	---			Nr podstawy wpisu
Położenie (numer porządkowy / województwo, powiat, gmina, miejscowość)	Lp. 1.	1	WIELKOPOLSKIE, MIĘDZYCHODZKI, SIERAKÓW, SIERAKÓW	1
Liczba kondygnacji			1,0	
Przeznaczenie budynku			WIATA MAGAZYNOWA O SZKIELECIE STALOWYM, Z DWÓCH STRON MUROWANA O POWIERZCHNI 969,4M2	
Odrębność (budynek stanowi odrębną nieruchomość)			TAK	

Komentarz do migracji

				Nr podstawy wpisu
Ostatni numer aktualnego lub wykreślonego wpisu w danym dziale w dotychczasowej księdze wieczystej			1	---

DOKUMENTY BĘDĄCE PODSTAWĄ WPISU / DANE O WNIOSKU

Nr podstawy wpisu			
1	WYPIS I WYRYS, 2002-12-02, STAROSTA MIĘDZYCHODZKI; 1 <i>(podstawa oznaczenia, data sporządzenia, nazwa organu; położenie dokumentu - numer karty akt)</i> DZ. KW.//00000142/03/, 2003-01-21 10:00:00, 2003-10-10 00:00:00, NIE <i>(rodzaj i numer dziennika, chwila wpływu, chwila wpisu, czy z urzędu)</i>		

[Powrót](#)

TREŚĆ KSIĘGI WIECZYSTEJ NR P02A/00036122/8, STAN Z DNIA 2015-08-17 16:32

prowadzonej przez SĄD REJONOWY W SZAROTULACH, VI ZAMIEJSCOWY WYDZIAŁ KSIĄG WIECZYSTYCH Z SIEDZIBĄ W NIĘDZYCHODZIE - POZA

GRUNT ODDANY W UŻYTKOWANIE WIECZYSTE I BUDYNEK STANOWIĄCY ODREBNĄ NIERUCHOMOŚĆ

Dział I-O	Dział I-Sp	Dział II	Dział III	Dział IV
DZIAŁ I-SP - SPIS PRAW ZWIĄZANYCH Z WŁASNOŚCIĄ				

Prawo użytkowania wieczystego

		Nr podstawy wpisu
Okres użytkowania	2089-12-05	2
Sposób korzystania	DZIAŁKA GRUNTU W UŻYTKOWANIU WIECZYSTYM I BUDYNKI STANOWIĄCE ODREBNĄ NIERUCHOMOŚĆ	

Komentarz do migracji

		Nr podstawy wpisu
Ostatni numer aktualnego lub wykreślonego wpisu w danym dziale w dotychczasowej księdze wieczystej	0	---

DOKUMENTY BĘDĄCE PODSTAWĄ WPISU / DANE O WNIOSKU

Nr podstawy wpisu	
2	OŚWIADCZENIE WNIOSKODAWCY , 2003-09-22; 24-32 (wskazanie podstawy, data wydania; położenie dokumentu - numer karty akt) DZ. KW./00000142/03/, 2003-01-21 10:00:00, 2003-10-10 00:00:00, NIE (rodzaj i numer dziennika, chwila wpływu, chwila wpisu, czy z urzędu)

[Powrót](#)

TREŚĆ KSIĘGI WIECZYSTEJ NR PO2A/00036122/S, STAN Z DNIA 2015-09-17 16:32

prowadzonej przez SĄD REJONOWY W SZAMOTULACH, VI ZAKŁADKOWY WYDZIAŁ KSIĄG WIECZYSTYCH Z SIEDZIBĄ W MIĘDZYCHODZIE - PO2A

GRUNT ODDANY W UŻYTKOWANIE WIECZYSTE I BUDYNEK STANOWIĄCY ODREBNĄ NIERUCHOMOŚĆ

Dział I-O	Dział I-Sp	Dział II	Dział III	Dział IV
DZIAŁ II - WŁASNOŚĆ				

Właściciele

Lp. 1.	---			Nr podstawy wpisu
Lista wskazań udziałów w prawie (numer udziału w prawie/ wielkość udziału/rodzaj wspólności)	Lp. 1.	1	1 / 1	---
Skarb Państwa (Nazwa)	SKARB PAŃSTWA			

Użytkownicy wieczysti

Napis	WPISY DOTYCZĄCE UŻYTKOWANIA WIECZYSTEGO I WŁASNOŚCI BUDYNKU STANOWIĄCEGO ODREBNĄ NIERUCHOMOŚĆ			Nr podstawy wpisu
				3

Lp. 1.	---			Nr podstawy wpisu
Lista wskazań udziałów w prawie (numer udziału w prawie/ wielkość udziału/rodzaj wspólności)	Lp. 1	---	---	---
Skarb Państwa (Nazwa)	MINISTER SKARBU PAŃSTWA - JAKO DYSPOONENT PRAWA WIECZYSTEGO UŻYTKOWANIA			

Lp. 2.	---			Nr podstawy wpisu
Lista wskazań udziałów w prawie (numer udziału w prawie/ wielkość udziału/rodzaj wspólności)	Lp. 1	---	---	---
Inna osoba prawna lub jednostka organizacyjna niebędąca osobą prawną (Nazwa, siedziba, REGON)	WARTA GLASS SIERAKÓW SPÓŁKA AKCYJNA, SIERAKÓW, 63028940600000			3

Komentarz do migracji

Wpisy lub części wpisów, ujawnione w księdze wieczystej w toku migracji, które zawierają treść nieobjętą strukturą księgi wieczystej lub projekty wpisów przeniesione z dotychczasowej księgi wieczystej	<p>-WPIS PRAWA WŁASNOŚCI TU PRZENIESIONO PO ODŁĄCZENIU Z KW NR 34822, NA WNIOSEK Z DNIA 21 STYCZNIA 2003 R. GODZ. 10:00 DZ. KW. 142/03, WPISANO DNIA 10 PAŹDZIERNIKA 2003 R.</p> <p>-WPIS DOTYCZĄCY DYSPONOWANIEM PRAWA WIECZYSTEGO UŻYTKOWANIA NA WNIOSEK ZŁOŻONY DNIA 10 LUTEGO 2000 R. NR 751-752/2000 R. PRZEZ MINISTERSTWO SKARBU PAŃSTWA - DELEGATURA W POZNANIU. WPISANO DNIA 14 LUTEGO 2000 R. ORAZ NA PODSTAWIE ZMIANY UMOWY O ODDANIE MIENIA SKARBU PAŃSTWA DO ODPLATNEGO KORZYSTANIA Z DNIA 14 LUTEGO 2000 R. REP. "A" 2040/2000 NOT. M. KOLASY W POZNANIU, WPISANO DNIA 23 LUTEGO 2000 R. I TU PRZENIESIONO PO ODŁĄCZENIU Z KW NR 34822, NA WNIOSEK Z DNIA 21 STYCZNIA 2003 R. GODZ. 10:00 DZ. KW. 142/03, WPISANO DNIA 10 PAŹDZIERNIKA 2003 R.</p> <p>-WPIS PRAWA UŻYTKOWANIA WIECZYSTEGO NA PODSTAWIE UMOWY PRZENIESIENIA WŁASNOŚCI PRZEDSIĘBIORSTWA W ROZUMIENIU ART. 55 K.C. Z DNIA 24 LUTEGO 2000 R. NR 2475/2000 NOT. M. KOLASY W POZNANIU, WPISANO DNIA 16 MARCA 2000 R. I TU PRZENIESIONO PO ODŁĄCZENIU Z KW NR 34822, NA WNIOSEK Z DNIA 21 STYCZNIA 2003 R. GODZ. 10:00 DZ. KW. 142/03, WPISANO DNIA 10 PAŹDZIERNIKA 2003 R.</p> <p>W ŁAMIE 3 (WŁAŚCICIEL) UJAWNIONO WSPÓLUŻYTKOWNIKÓW WIECZYSTYCH BEZ PODANIA UDZIAŁU W PRAWIE</p>			Nr podstawy wpisu

DOKUMENTY BĘDĄCE PODSTAWĄ WPISU / DANE O WNIOSKU

Nr podstawy wpisu	
3	<p>POSTANOWIENIE SYGN. SPRAWY: PO.VIII. NS - REJ. KRS/012858/08/794, 2008-08-19, SĄD REJONOWY, POZNAŃ; 712-713, /00034822/ (rodzaj i przedmiot orzeczenia, data wydania orzeczenia, nazwa sądu, siedziba sądu; położenie dokumentu - numer karty akt, położenie dokumentu - numer księgi wieczystej)</p> <p>DZ. KW./00003383/08/, 2008-09-25 12:00:00, 2008-10-14 00:00:00, NIE (rodzaj i numer dziennika, chwila wpływu, chwila wpisu, czy z urzędu)</p>

TREŚĆ KSIĘGI WIECZYSTEJ NR POZA/00036122/8, STAN 7 DNIA 2015-08-17 16.33

prowadzonej przez SĄD REJONOWY W SZAMOTULACH, VI ZAMIEJSCOWY WYDZIAŁ KSAĞ WIECZYSTYCH Z SIEDZIBĄ W MIĘDZYCHODZIE - POZA

GRUNT ODDANY W UŻYTKOWANIE WIECZYSTE I BUDYNEK STANOWIĄCY ODRĘBNĄ NIERUCHOMOŚĆ

Dział I-O	Dział I-Sp	Dział II	Dział III	Dział IV	
DZIAŁ III - PRAWA, ROSZCZENIA I OGRANICZENIA					
Lp. 1.	---				Nr podstawy wpisu
Numer wpisu	1				---
Napis	WPISY DOTYCZĄCE UŻYTKOWANIA WIECZYSTEGO I WŁASNOŚCI BUDYNKU STANOWIĄCEGO ODRĘBNĄ NIERUCHOMOŚĆ				
Rodzaj wpisu	ROSZCZENIE				
Treść wpisu	WZMIANKA O UJAWNIENIU ROSZCZENIA SPÓŁKI HUTA SZKLANA "WARTA" W SIERAKOWIE O PRZENIESIENIE WŁASNOŚCI. NA WNIOSEK ZŁOŻONY DNIA 22 PAŹDZIERNIKA 1997 R. NR 4674/97 I NA PODSTAWIE DECYZJI MINISTRA GOSPODARKI NR BP/130/713/P/97/WB Z DNIA 04 KWIETNIA 1997 R. I NR BP/270/713/P/97/WP Z DNIA 23 MAJA 1997 R. WPISANO DNIA 31 MAJA 1999 R. I TU PRZENIESIONO PO ODŁĄCZENIU Z KW NR 34822, WPISANO DNIA 10 PAŹDZIERNIKA 2003 R.				
Komentarz do migracji					
Ostatni numer aktualnego lub wykreślonego wpisu w danym dziale w dotychczasowej księdze wieczystej	1				Nr podstawy wpisu

[Powrót](#)

TREŚĆ KSIĘGI WIECZYSTEJ NR POZA/00030122/8, ST/N Z DNIA 2013-08-17 16:33

prowadzonej przez SĄD REJONOWY W SZAMOTULACH, VI ZAMIĘSCOWY WYDZIAŁ KSIĄG WIECZYSTYCH Z SIEDZIBĄ W MIĘDZYCHODZIE - POZA

GRUNT ODDANY W UŻYTKOWANIE WIECZYSTE I BUDYNEK STANOWIĄCY ODREBNĄ NIERUCHOMOŚĆ

Dział I-O	Dział I-Sp	Dział II	Dział III	Dział IV	
DZIAŁ IV - HIPOTEKA					
Komentarz do migracji					
Ostatni numer aktualnego lub wykreślonego wpisu w danym dziale w dotychczasowej księdze wieczyste				4	Nr podstawy wpisu ---

[Powrót](#)

STAROSTA MIĘDZYCHODZKI
ul. 17 Stycznia 143
64-400 Międzychód
(4)

Województwo : WIELKOPOLSKIE
Powiat : MIĘDZYCHODZKI
Jednostka ewidencyjna : 301404_4 SIERAKÓW - MIASTO
Obręb : 0003 SIERAKÓW

Nr kancelaryjny: PODGiK.6621.2.221.2015

WYPIS Z REJESTRU GRUNTÓW

z dnia: 15.04.2015

Jednostka rejestrowa : G.356

Lp	Podmiot ewidencyjny	Charakter własności / władania	Udział
1	SKARB PAŃSTWA 17 STYCZNIA 143; 64-400 MIĘDZYCHÓD;	własność	1/1
2	BA GLASS POLAND SPÓŁKA Z OGRANICZONĄ ODPOWIEDZIALNOŚCIĄ Z/SUżytkowanie wieczyste W POZNANIU OSTROROGA 8/1; 60-349 POZNAŃ; Regon: 142653031 NIP: 5272640420		1/1

Nr działki	Ark.	Położenie działki	Opis użytku	Oznaczenie użytków i konturów klasyfikac.	Pow. użytku [ha]	Pow. działki [ha]	Nr Księgi Wieczystej
2101/2	17	SIERAKÓW TOWAROWA	tereny kolejowe	Tk	0.0048	0.0048	PO2A/00034822/1
Id działki: 301404_4.0003.2101/2				Rejon statystyczny: 678550			
2114/1	22	SIERAKÓW POZNAŃSKA	tereny przemysłowe	Ba	6.2649	6.2649	PO2A/00034822/1
Id działki: 301404_4.0003.2114/1				Rejon statystyczny: 678550			
Ostrzeżenie o niezgodności treści księgi wieczystej z rzeczywistym stanem prawnym na podst. zawiadomienia z dnia 11.10.2013 r. (GN.PODGiK.6620.2.157.2013)							
2114/2	22	SIERAKÓW POZNAŃSKA	tereny przemysłowe	Ba	2.2885	2.2885	PO2A/00036122/8
Id działki: 301404_4.0003.2114/2				Rejon statystyczny: 678550			

Razem powierzchnia działek :

8.5582 ha

Słownie : osiem ha. pięć tysięcy pięćset osiemdziesiąt dwa m. kwadr.

Wypis zawiera dane według stanu na dzień : 15.04.2015

Sporządził : Katarzyna Wojtkowiak

Dokument niniejszy jest
przeznaczony do dokonywania wpisu
w księdze wieczystej



(Pieczęć urzędowa)

z up. STAROSTY

mgr Katarzyna Wojtkowiak
Inspektor

(Imię i nazwisko osoby reprezentującej organ)

STAROSTA MIĘDZYCHODZKI
ul. 17 Stycznia 143
64-400 Międzychód
(4)

Województwo : WIELKOPOLSKIE
Powiat : MIĘDZYCHODZKI
Jednostka ewidencyjna : 301404_4 SIERAKÓW - MIASTO
Obręb : 0003 SIERAKÓW

Nr kancelaryjny: PODGIK.6621.2.221.2015

WYPIS Z REJESTRU GRUNTÓW

z dnia: 15.04.2015

Jednostka rejestrowa : G.4

Lp	Podmiot ewidencyjny	Charakter własności / władania	Udział
1	SKARB PAŃSTWA 17 STYCZNIA 143; 64-400 MIĘDZYCHÓD;	własność	1/1
2	PAŃSTWOWE GOSPODARSTWO LEŚNE LASY PAŃSTWOWE- NADLEŚNICTWO SIERAKÓW Z SIEDZIBĄ W BUCARZEWIE BUCHARZEWO; 64-410 SIERAKÓW; Regon: 632196548	Trwały zarząd lub zarząd	1/1

Nr działki	Ark.	Położenie działki	Opis użytku	Oznaczenie użytków i konturów klasyfikac.	Pow. użytku [ha]	Pow. działki [ha]	Nr Księgi Wieczystej
48/10	26	SIERAKÓW POZNAŃSKA	zurbanizowane tereny niezabudowane lub w trakcie zabudowy	Bp	4.1272	4.1272	PO2A/00033171/5
Id działki: 301404_4.0003.48/10				Rejon statystyczny: 678550			
48/12	26	SIERAKÓW POZNAŃSKA	zurbanizowane tereny niezabudowane lub w trakcie zabudowy	Bp	0.1854	0.1854	PO2A/00033171/5
Id działki: 301404_4.0003.48/12				Rejon statystyczny: 678550			
2127/1	26		zurbanizowane tereny niezabudowane lub w trakcie zabudowy	Bp	0.4194	0.4194	PO2A/00033171/5
Id działki: 301404_4.0003.2127/1				Rejon statystyczny: 678550			

Razem powierzchnia działek :

4.7320 ha

Słownie : cztery ha. siedem tysięcy trzysta dwadzieścia m. kwadr.

Wypis zawiera dane według stanu na dzień : 15.04.2015

Sporządził : Katarzyna Wojtkowiak

Dokument niniejszy jest
przeznaczony do dokonywania wpisu
w księdze wieczystej



(Pieczęć urzędowa)

z up. STAROSTY

mgr Katarzyna Wojtkowiak
Inspektor

(Imię i nazwisko osoby reprezentującej organ)