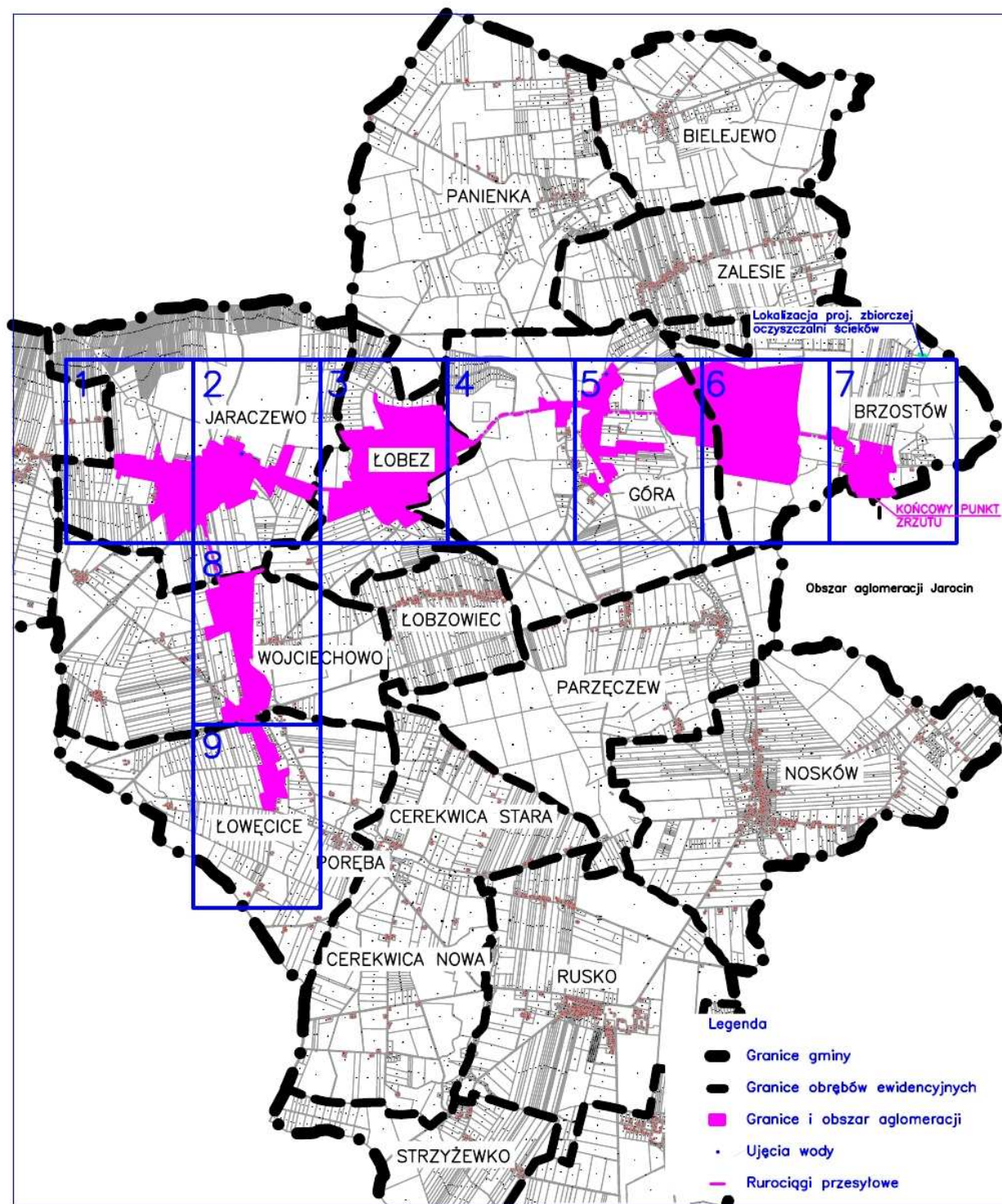


OBSZAR I GRANICE AGLOMERACJI JARACZEWO



SCHEMAT PODZIAŁU MAPY NA ARKUSZE

OBSZAR I GRANICE
AGLOMERACJI

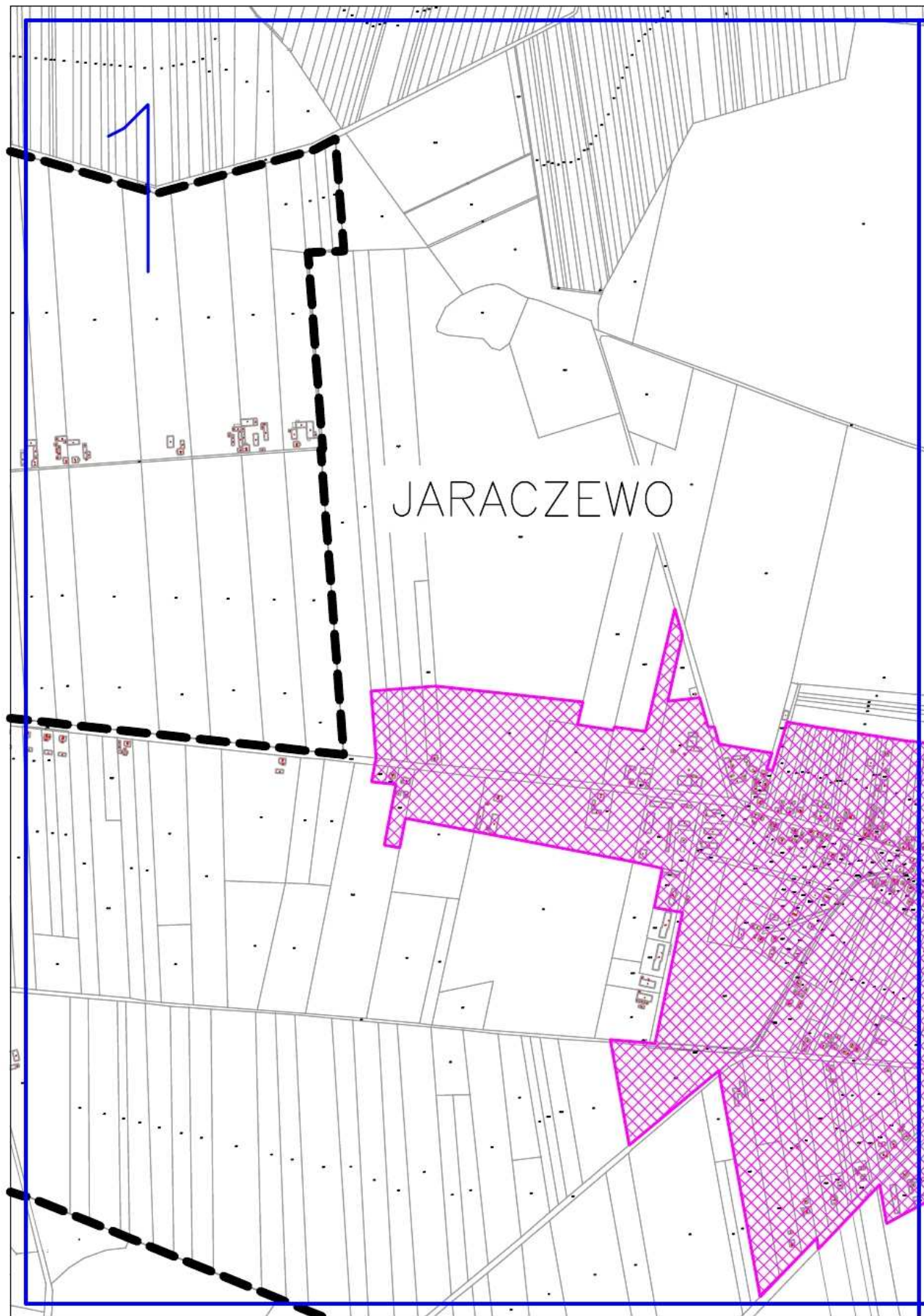
JARACZEWO

SKALA 1:10000

Ark. nr 1

0

1km



OBSZAR I GRANICE
AGLOMERACJI

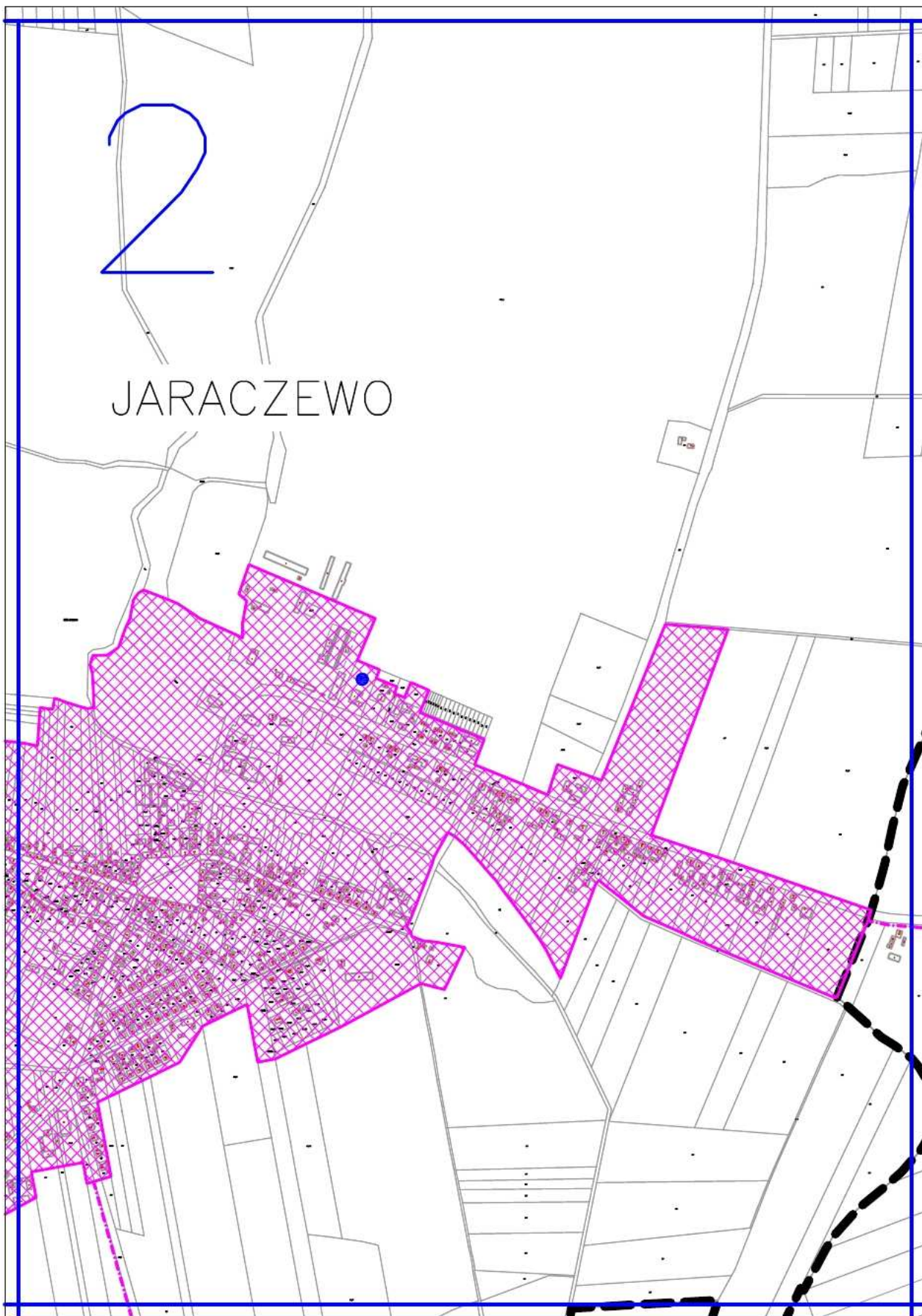
JARACZEWO

SKALA 1:10000

Ark. nr 2

0

1km



OBSZAR I GRANICE
AGLOMERACJI

JARACZEWO

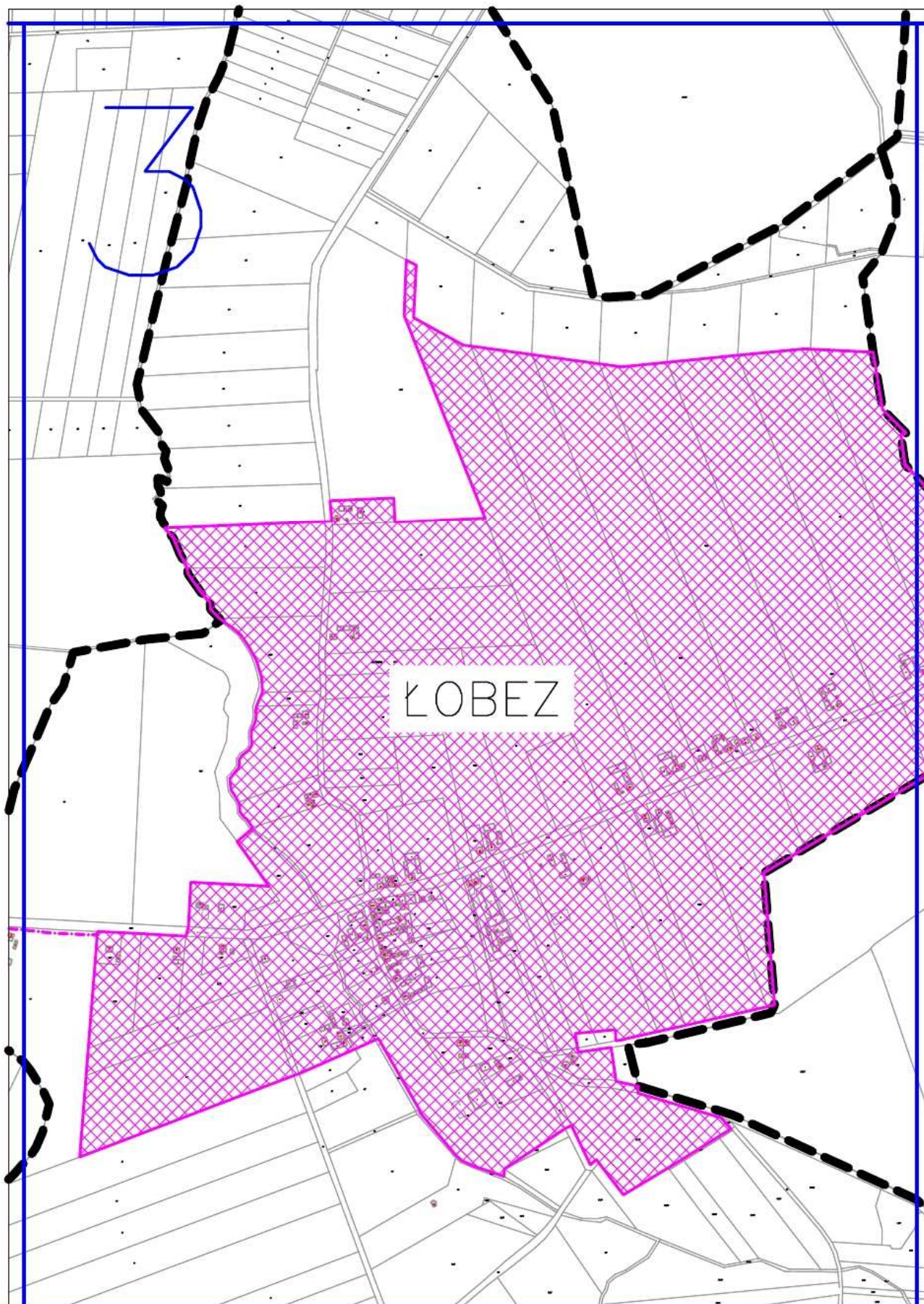
SKALA 1:10000

Ark. nr 3

0

1 km

ŁOBEZ



OBSZAR I GRANICE
AGLOMERACJI

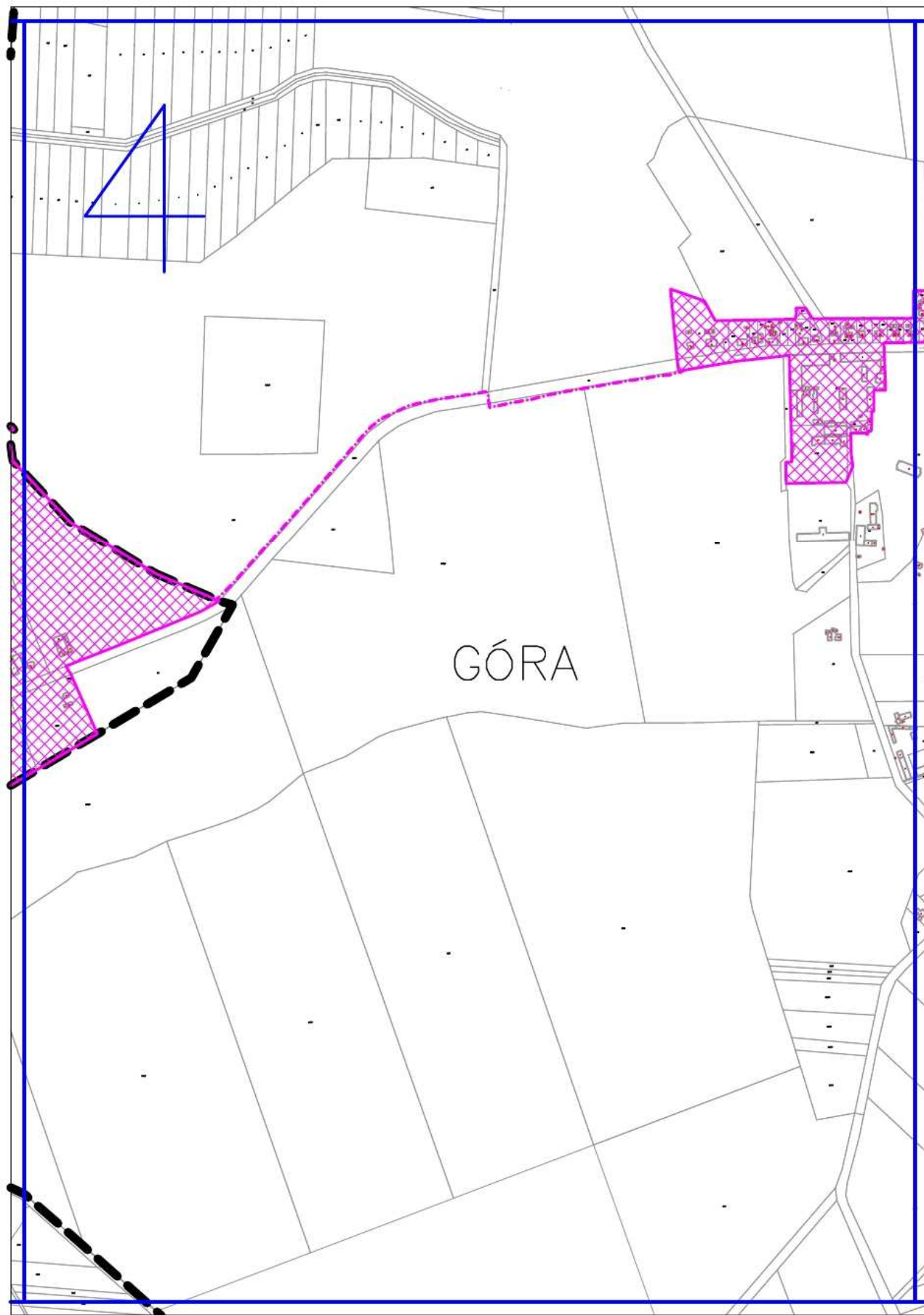
JARACZEWO

SKALA 1:10000

Ark. nr 4

0

1km



OBSZAR I GRANICE
AGLOMERACJI

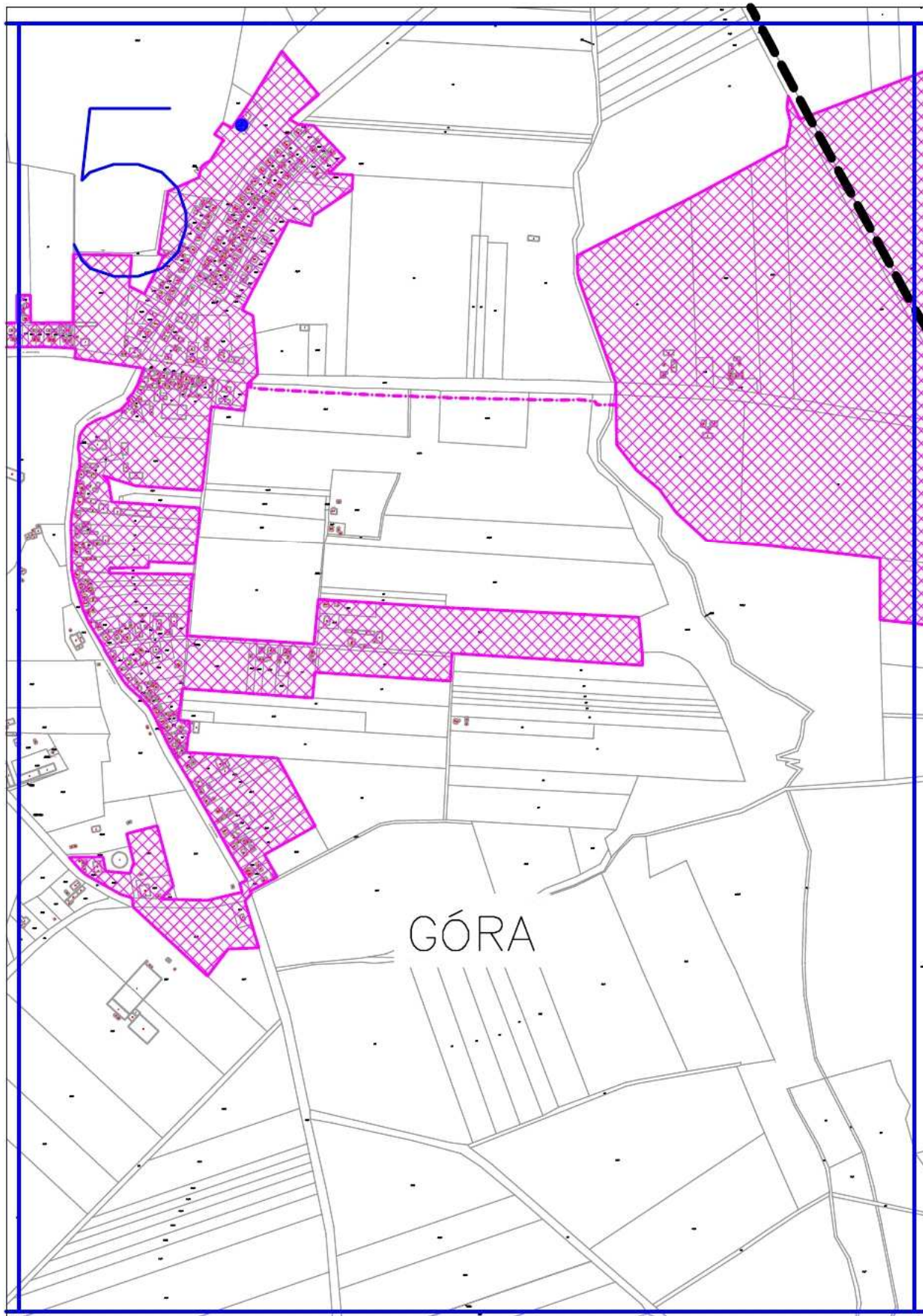
JARACZEWO

SKALA 1:10000

Ark. nr 5

0

1km



OBSZAR I GRANICE
AGLOMERACJI

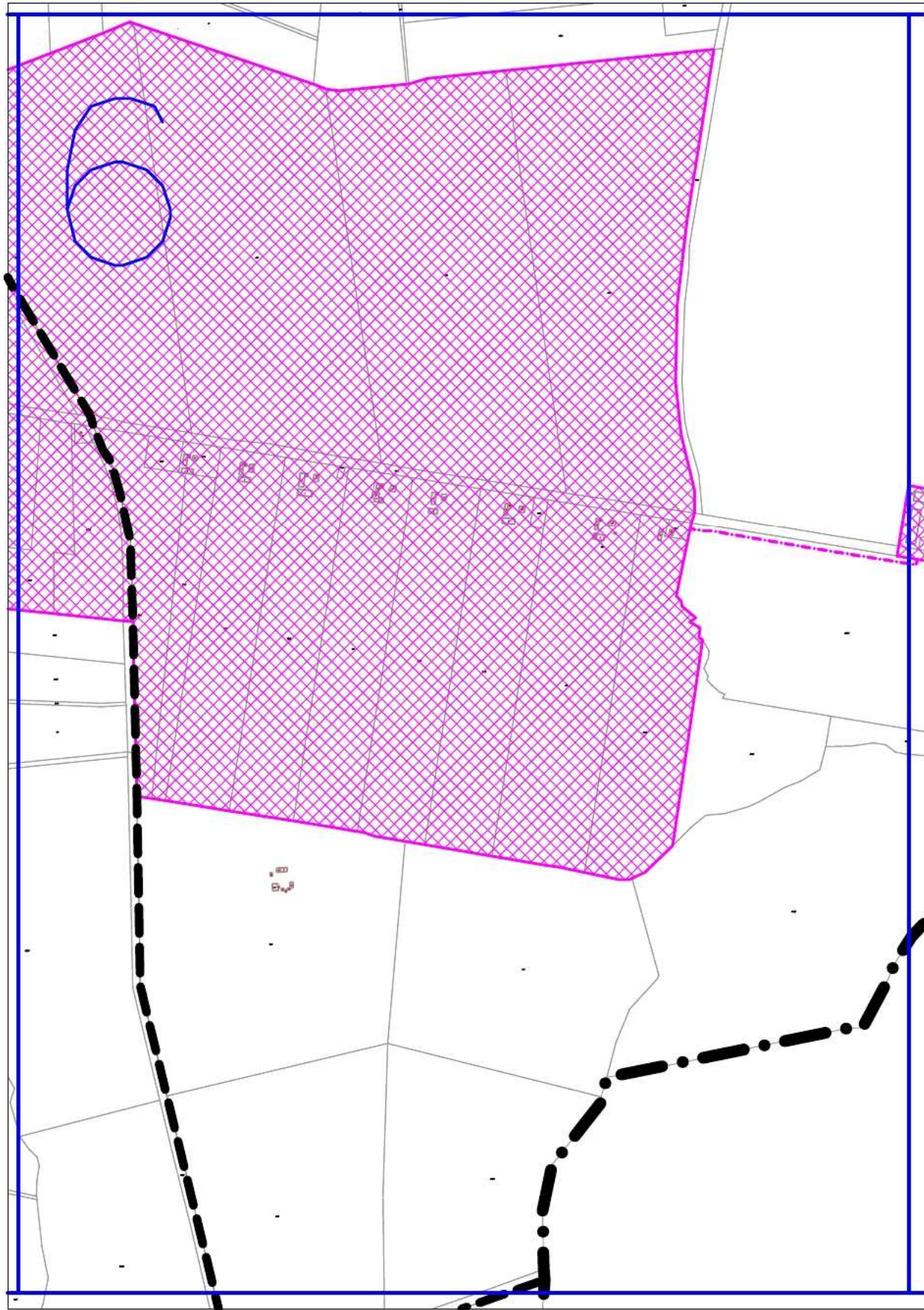
JARACZEWO

SKALA 1:10000

Ark. nr 6

0

1km



OBSZAR I GRANICE
AGLOMERACJI

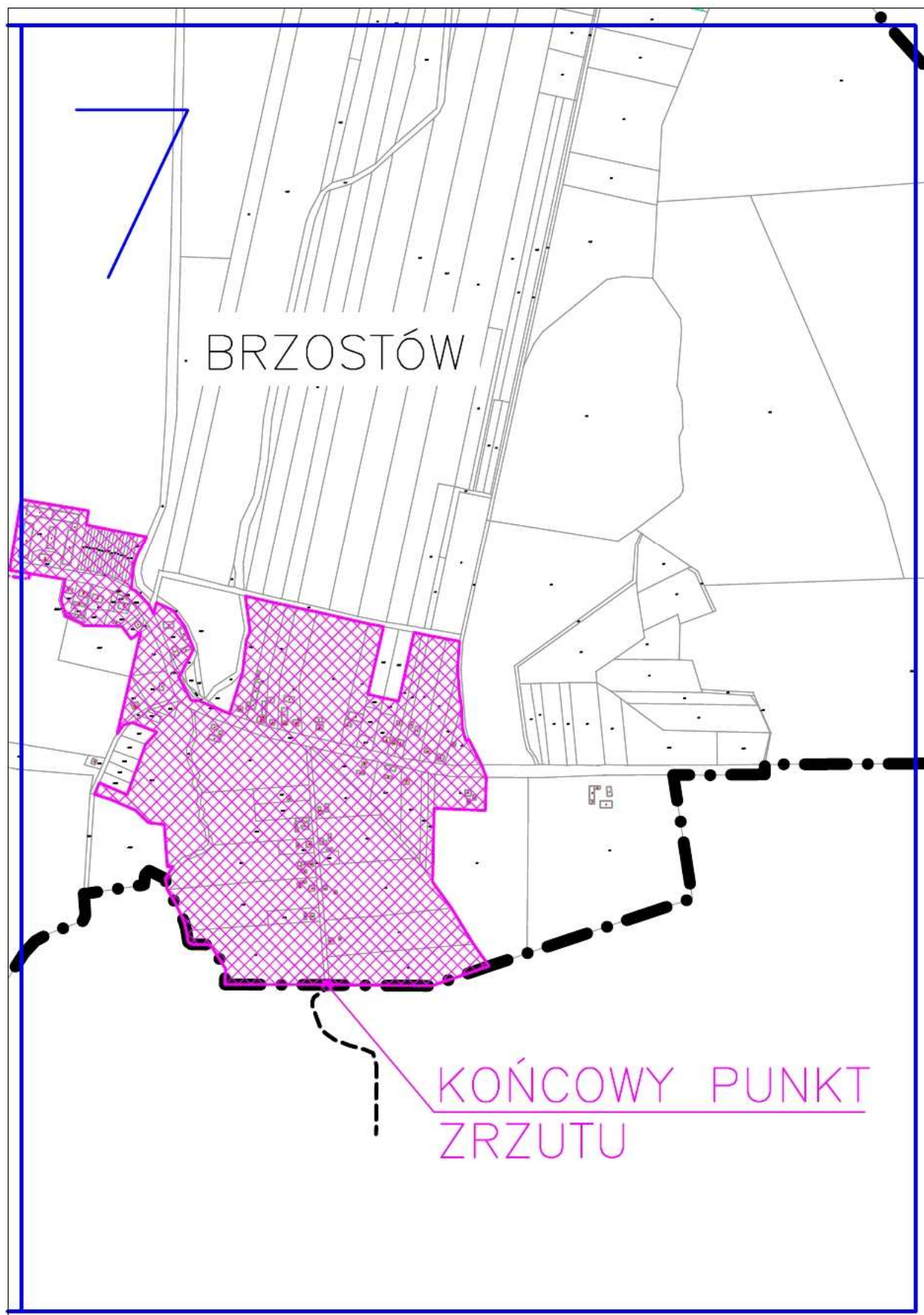
JARACZEWO

SKALA 1:10000

Ark. nr 7

0

1km



OBSZAR I GRANICE
AGLOMERACJI

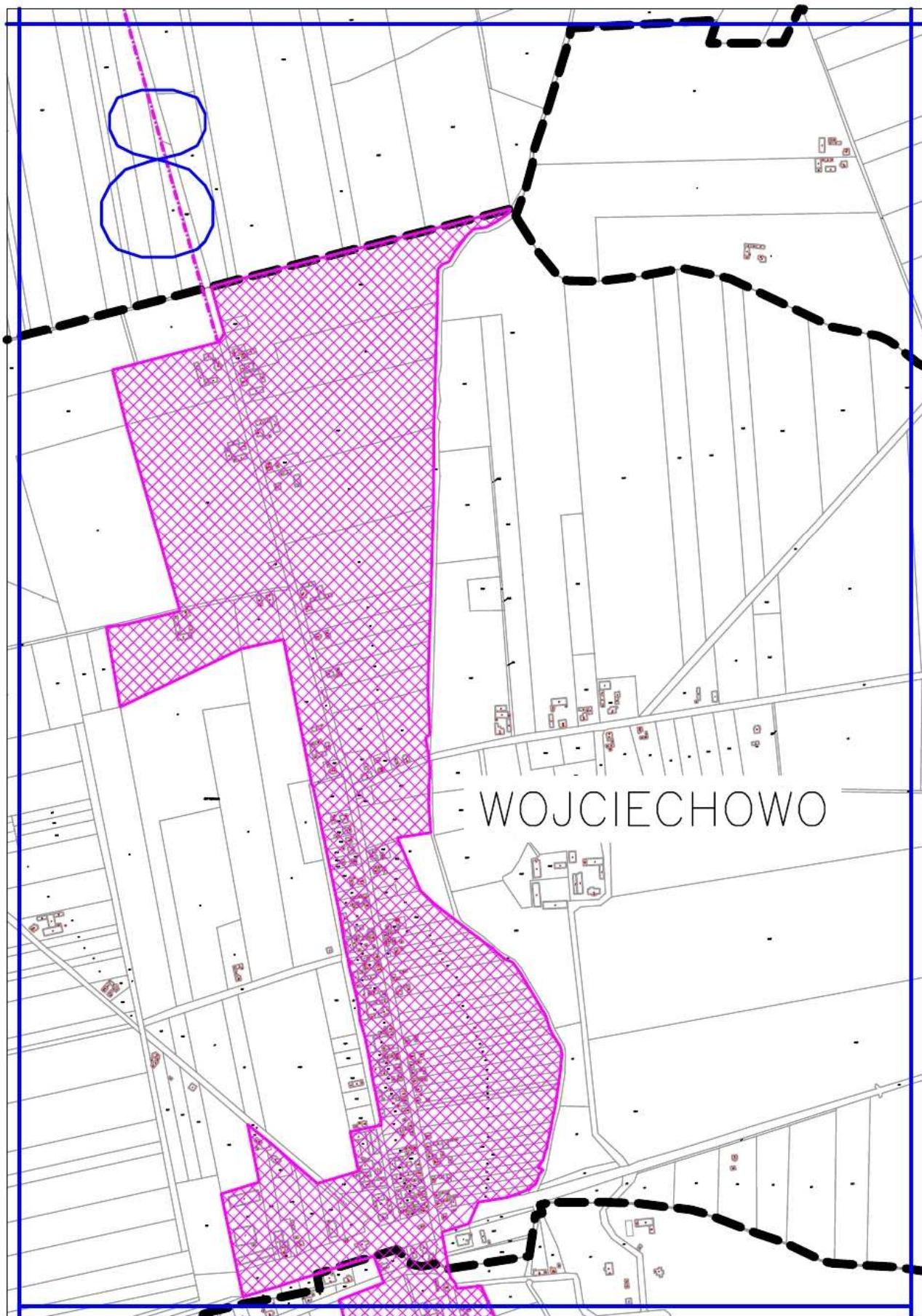
JARACZEWO

SKALA 1:10000

Ark. nr 8

0

1km



OBSZAR I GRANICE
AGLOMERACJI

JARACZEWO

SKALA 1:10000

Ark. nr 9

0

1km

