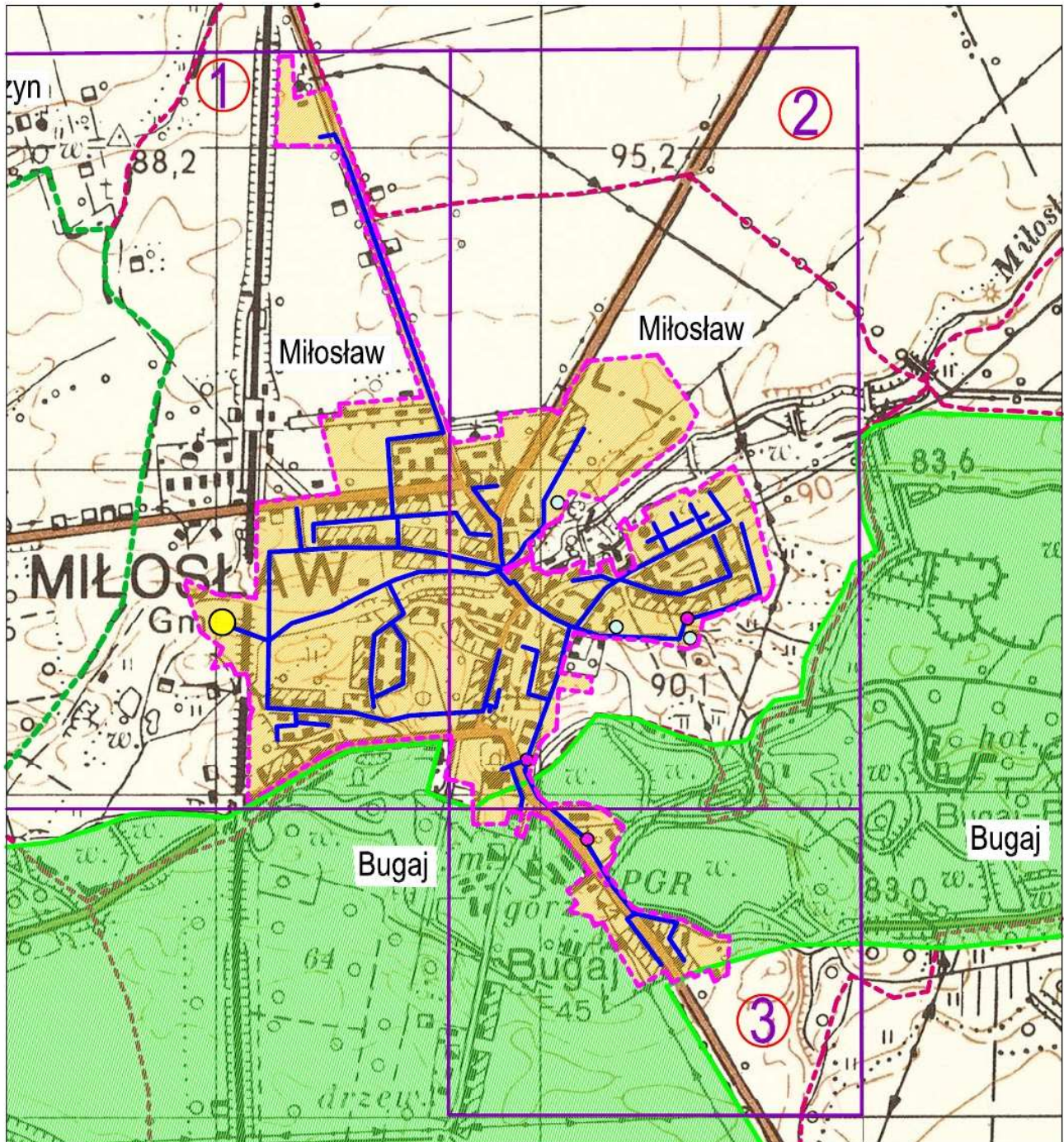


OBSZAR I GRANICE AGLOMERACJI
MIŁOŚLAW

ARKUSZ 0

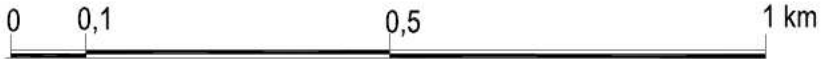


Legenda

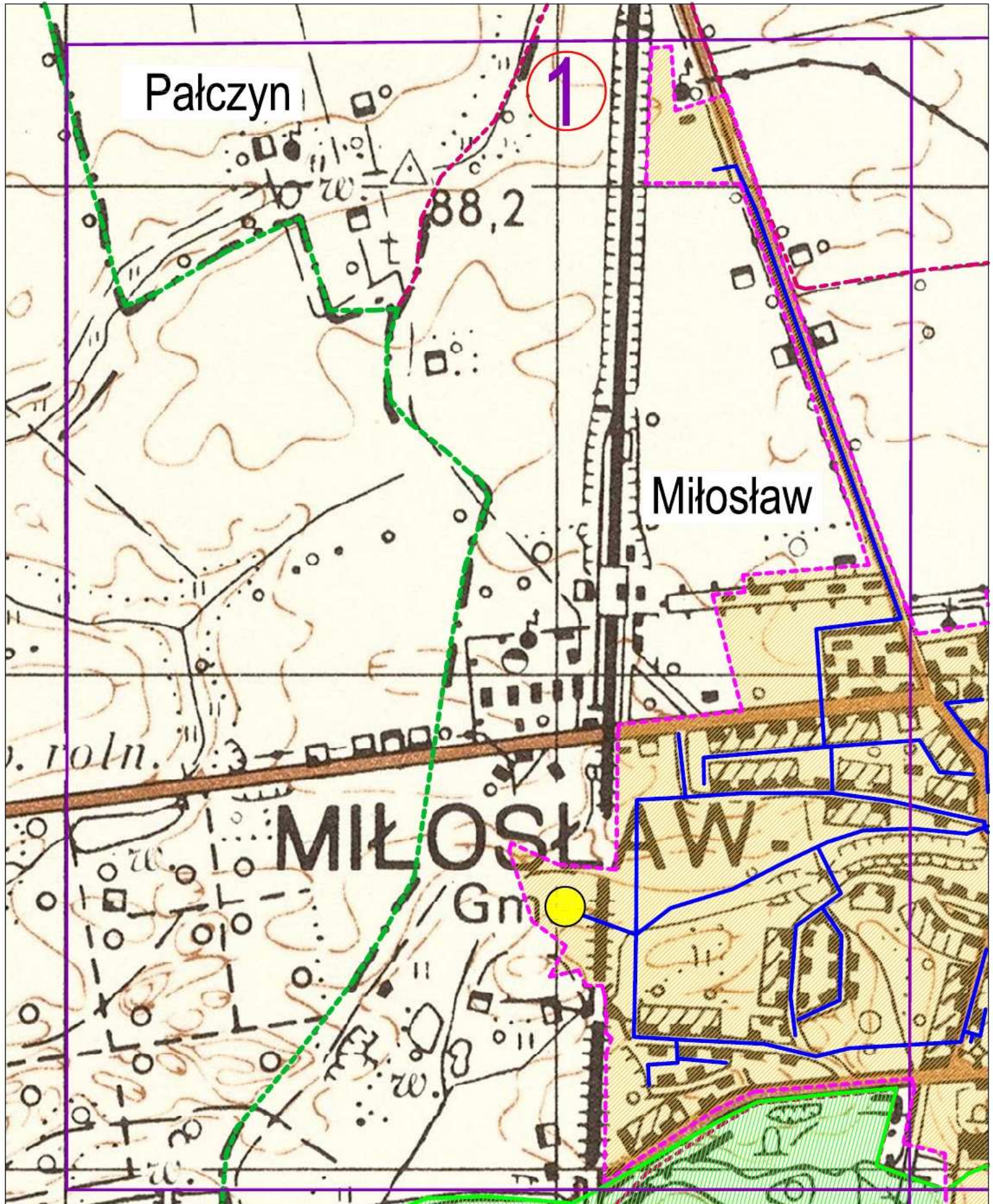
- | | | | |
|--|------------------------------------|--|---|
| | granice aglomeracji Miłosław | | teren oczyszczalni |
| | granica gminy Miłosław | | przepompownie |
| | granice administracyjne wsi | | ujęcia wody |
| | istniejąca sieć kanalizacji sanit. | | tereny objęte formami ochrony przyrody Obszar Natura 2000 |

OBSZAR I GRANICE AGLOMERACJI
MIŁOŚLAW

Skala 1 : 10 000




ARKUSZ 1

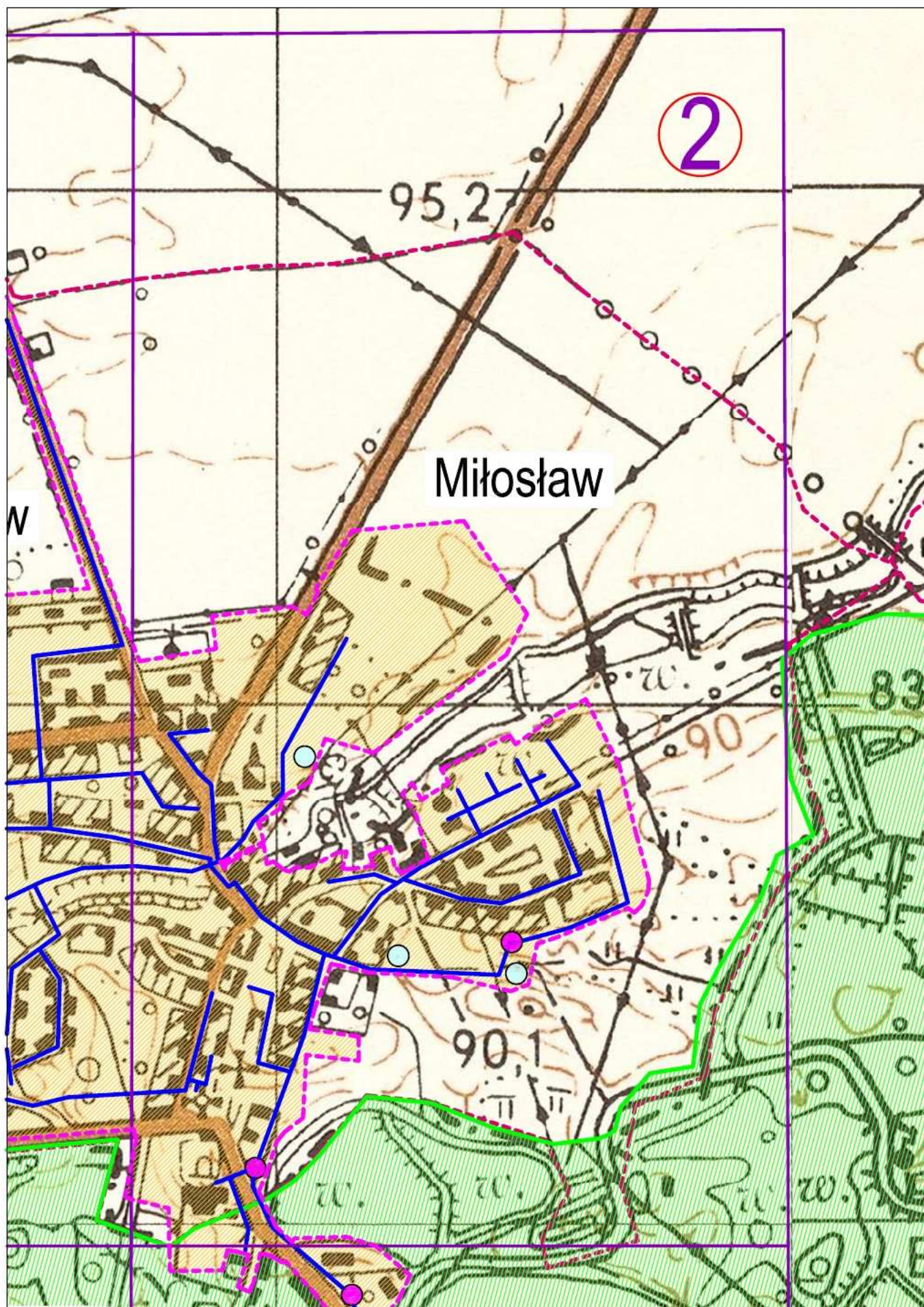


OBSZAR I GRANICE AGLOMERACJI
MIŁOŚLAW

Skala 1 : 10 000




ARKUSZ 2



OBSZAR I GRANICE AGLOMERACJI MIŁOSŁAW

Skala 1 : 10 000



ARKUSZ 3

