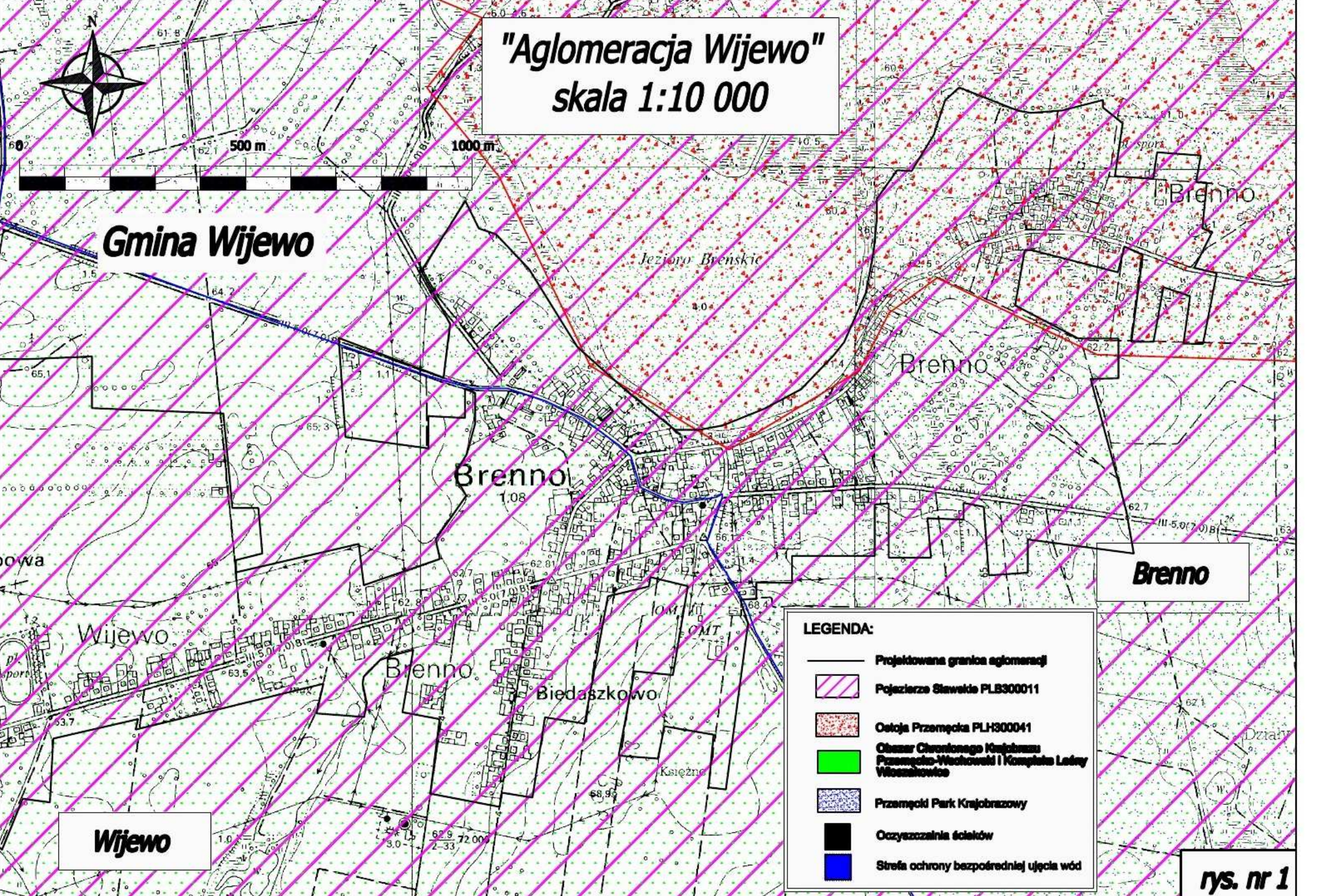




"Aglomeracja Wijewo" skala 1:10 000



Gmina Wijewo



Wijewo

LEGENDA:

- Projektowana granica aglomeracji
- ▨ Pojezierze Sławskie PLB300011
- ▨ Ostoja Przemęcka PLH300041
- ▨ Obszar Chronionego Krajobrazu Przemęcko-Wachowski i Kompleks Łąki Włoszakowskie
- ▨ Przemęcki Park Krajobrazowy
- ▨ Oczyszczalnia ścieków
- ▨ Strefa ochrony bezpośredniej ujęcia wód

Brenno








rys. nr 1

"Aglomeracja Wijewo" skala 1:10 000



Gmina Wijewo

LEGENDA:

-  **Projektowana granica aglomeracji**
-  **Pojezierze Sławskie PLB300011**
-  **Ostoja Przemęcka PLH300041**
-  **Obszar Chronionego Krajobrazu Przemęcko-Wachowski i Kompleks Leśny Włoszakowice**
-  **Przemęcki Park Krajobrazowy**
-  **Oczyszczalnia ścieków**
-  **Strefa ochrony bezpośredniej ujęcia wód**

Wijewo

Wijewo

rys. nr 2

"Aglomeracja Wijewo"
skala 1:10 000



Potrzebowo

Gmina Wijewo

LEGENDA:

-  **Projektowana granica aglomeracji**
-  **Pojazierze Sławskie PLB300011**
-  **Otocza Przemęcka PLH300041**
-  **Obszar Chronionego Krajobrazu Przemęcko-Wiechowski i Kompleks Leśny Włoszakowice**
-  **Przemęcki Park Krajobrazowy**
-  **Oczyszczalnia ścieków**
-  **Strefa ochrony bezpośredniej ujęcia wód**

"Aglomeracja Wijewo" skala 1:10 000

Potrzebowo

Potrzebowo
0,31

Gmina Wijewo

LEGENDA:

- Projektowana granica aglomeracji
- ▨ Pojezierze Stawskie PLB300011
- ▨ Ostoja Przemęcka PLH300041
- Obszar Chronionego Krajobrazu Przemęcko-Wielkowiejski i Kompleks Lasny Włoszakowice
- ▨ Przemęcki Park Krajobrazowy
- Oczyszczalnia ścieków
- Strefa ochrony bezpośredniej ujęcia wód

