





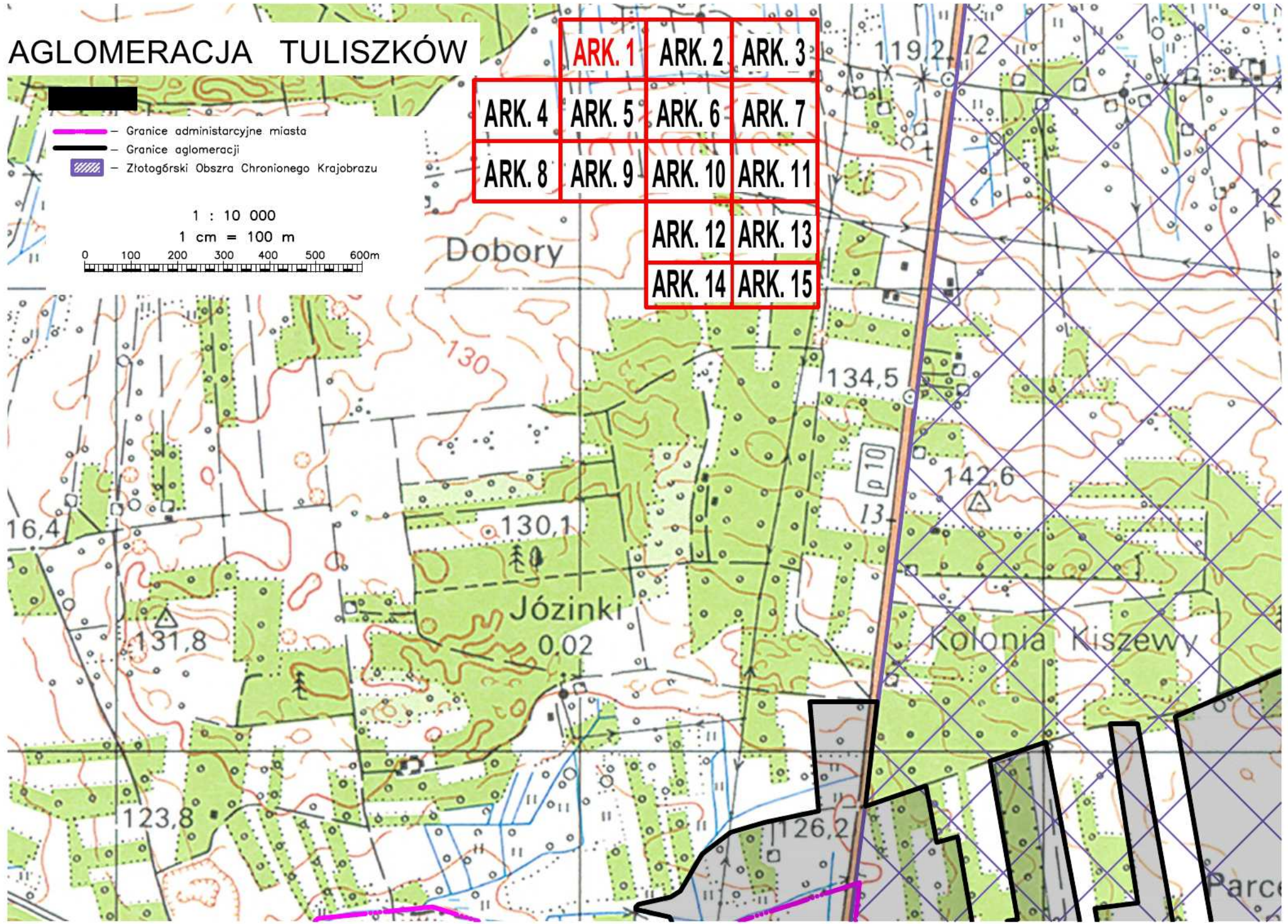
AGLOMERACJA TULISZKÓW

-  - Granice administracyjne miasta
-  - Granice aglomeracji
-  - Złotogórski Obszar Chronionego Krajobrazu

1 : 10 000
1 cm = 100 m



ARK. 1	ARK. 2	ARK. 3	
ARK. 4	ARK. 5	ARK. 6	ARK. 7
ARK. 8	ARK. 9	ARK. 10	ARK. 11
ARK. 12	ARK. 13		
ARK. 14	ARK. 15		



AGLOMERACJA TULISZKÓW

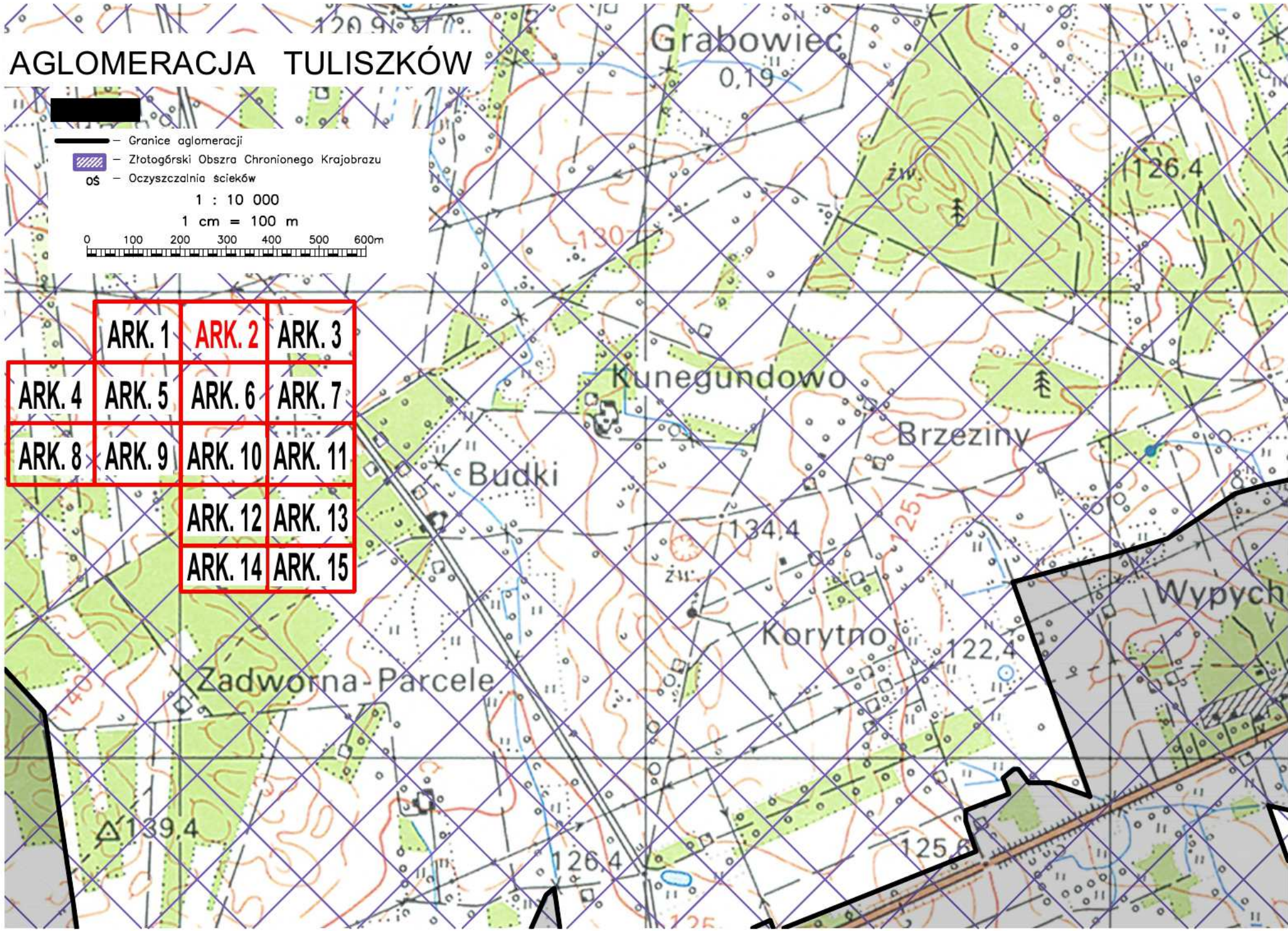
- Granice aglomeracji
- ▨ Złotogórski Obszra Chronionego Krajobrazu
- OS - Oczyszczalnia ścieków

1 : 10 000

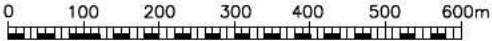
1 cm = 100 m



ARK. 1	ARK. 2	ARK. 3	
ARK. 4	ARK. 5	ARK. 6	ARK. 7
ARK. 8	ARK. 9	ARK. 10	ARK. 11
ARK. 12	ARK. 13		
ARK. 14	ARK. 15		



AGLOMERACJA TULISZKÓW

- Granice aglomeracji
 - Granice gminy
 - Złotogórski Obszra Chronionego Krajobrazu
- 1 : 10 000
1 cm = 100 m
- 

TARNOWA

ARK. 1	ARK. 2	ARK. 3	
ARK. 4	ARK. 5	ARK. 6	ARK. 7
ARK. 8	ARK. 9	ARK. 10	ARK. 11
	ARK. 12	ARK. 13	
	ARK. 14	ARK. 15	

AGLOMERACJA TULISZKÓW

LEGENDA:

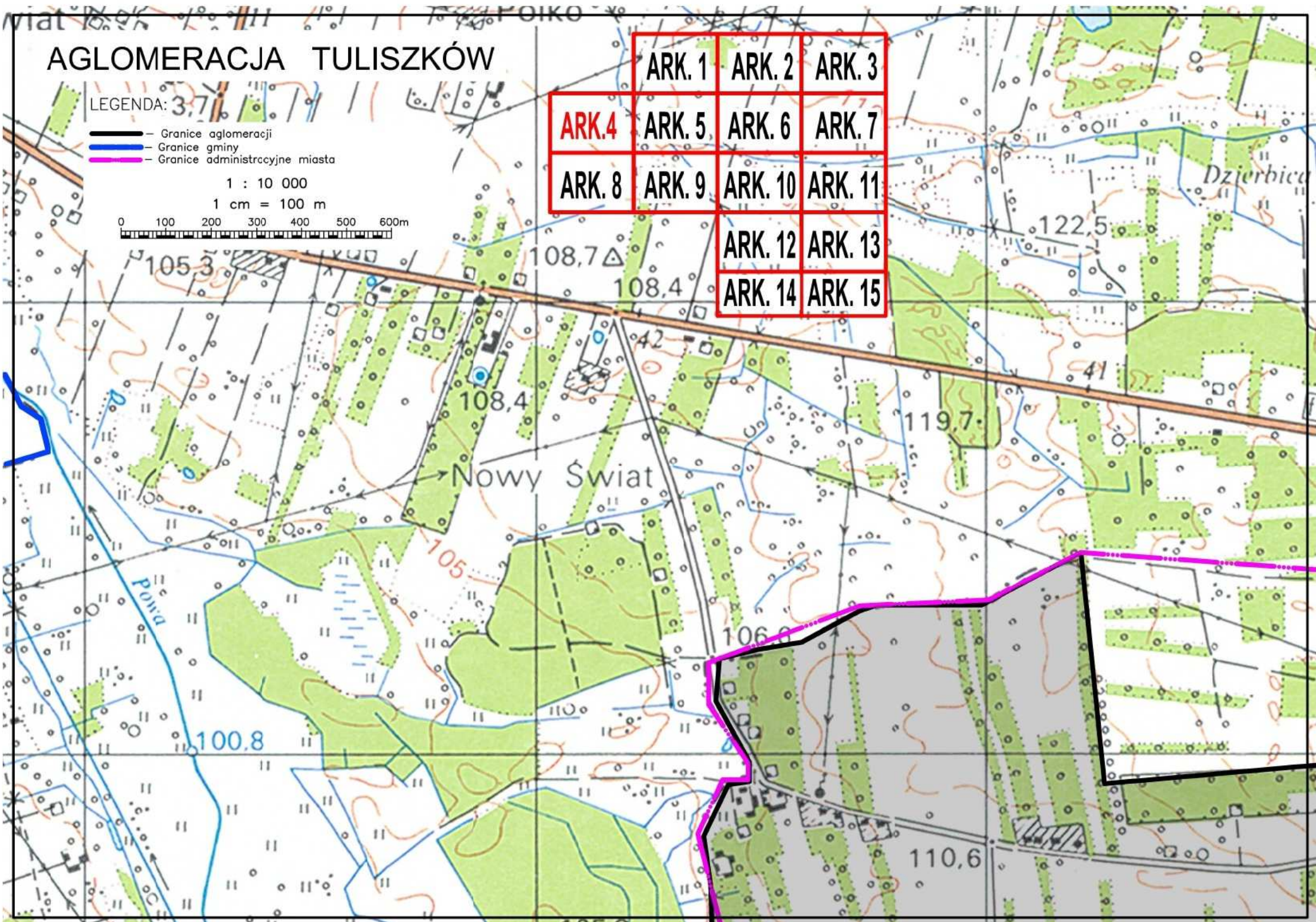
- Granice aglomeracji
- Granice gminy
- Granice administracyjne miasta

1 : 10 000

1 cm = 100 m

0 100 200 300 400 500 600m

ARK. 1	ARK. 2	ARK. 3
ARK. 4	ARK. 5	ARK. 6
ARK. 7	ARK. 8	ARK. 9
ARK. 10	ARK. 11	ARK. 12
ARK. 13	ARK. 14	ARK. 15



Nowy Świat

Dzierbice

105,3

108,7

108,4

122,5

108,4

42

41

119,7

100,8

106,0

110,6

AGLOMERACJA TULISZKÓW

ARK. 1	ARK. 2	ARK. 3	
ARK. 4	ARK. 5	ARK. 6	ARK. 7
ARK. 8	ARK. 9	ARK. 10	ARK. 11
	ARK. 12	ARK. 13	
	ARK. 14	ARK. 15	

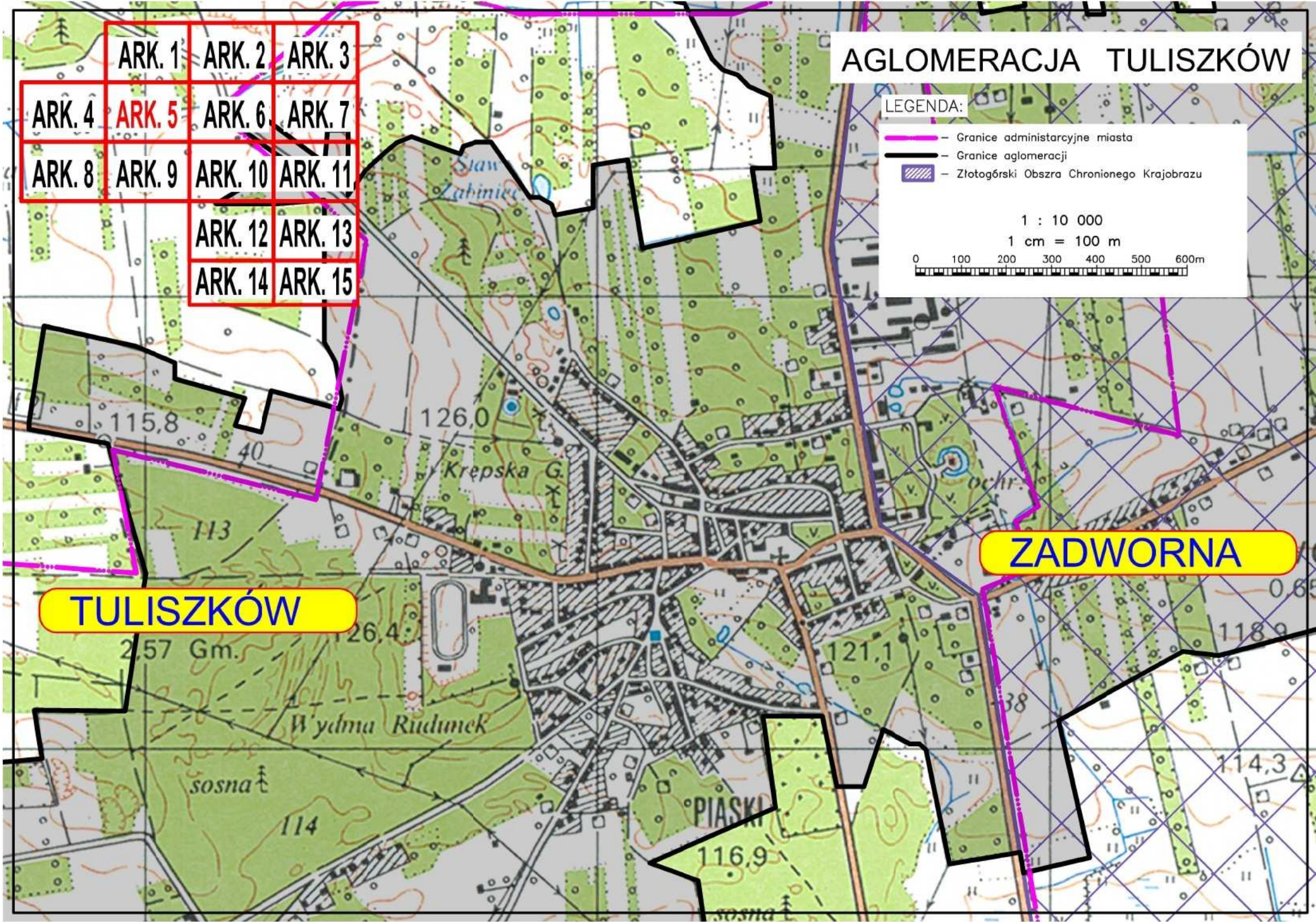
LEGENDA:

- Granice administracyjne miasta
- Granice aglomeracji
- ▨ Złotogórski Obszar Chronionego Krajobrazu

1 : 10 000
1 cm = 100 m

TULISZKÓW

ZADWORNA



OGORZELCZYN

ZADWORNA

AGLOMERACJA TULISZKÓW

LEGENDA:

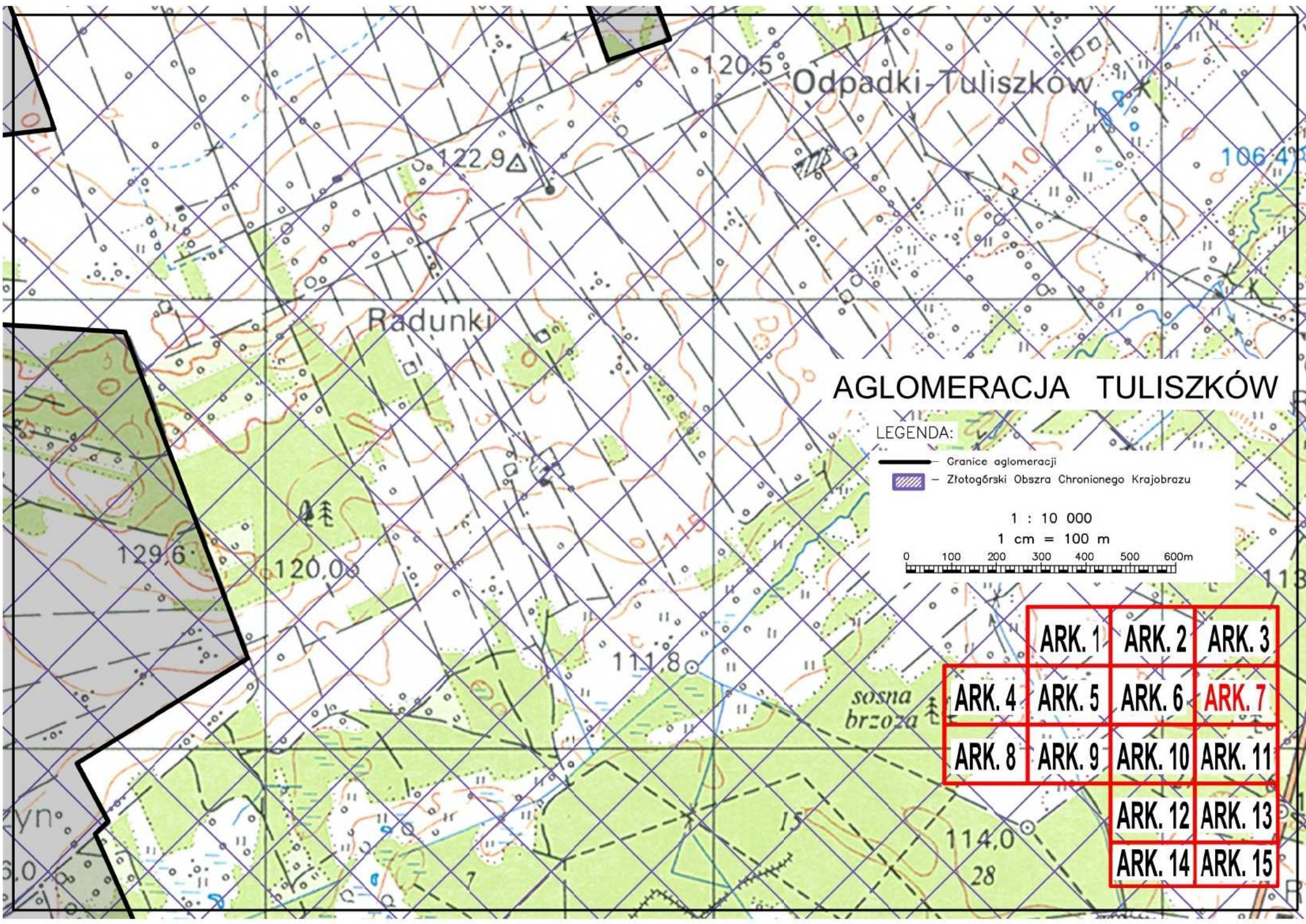
- Granice aglomeracji
- ▨ Złotogórski Obszra Chronionego Krajobrazu

1 : 10 000

1 cm = 100 m



ARK. 1	ARK. 2	ARK. 3	
ARK. 4	ARK. 5	ARK. 6	ARK. 7
ARK. 8	ARK. 9	ARK. 10	ARK. 11
ARK. 12	ARK. 13		
ARK. 14	ARK. 15		



Odpadki-Tuliszków

122.9

Radunki

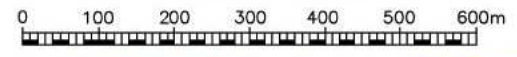
AGLOMERACJA TULISZKÓW

LEGENDA:

- Granice aglomeracji
- ▨ Złotogórski Obszra Chronionego Krajobrazu

1 : 10 000

1 cm = 100 m



ARK. 1	ARK. 2	ARK. 3	
ARK. 4	ARK. 5	ARK. 6	ARK. 7
ARK. 8	ARK. 9	ARK. 10	ARK. 11
	ARK. 12	ARK. 13	
	ARK. 14	ARK. 15	

sosna
brzoza

114.0

28

AGLOMERACJA TULISZKÓW

LEGENDA:

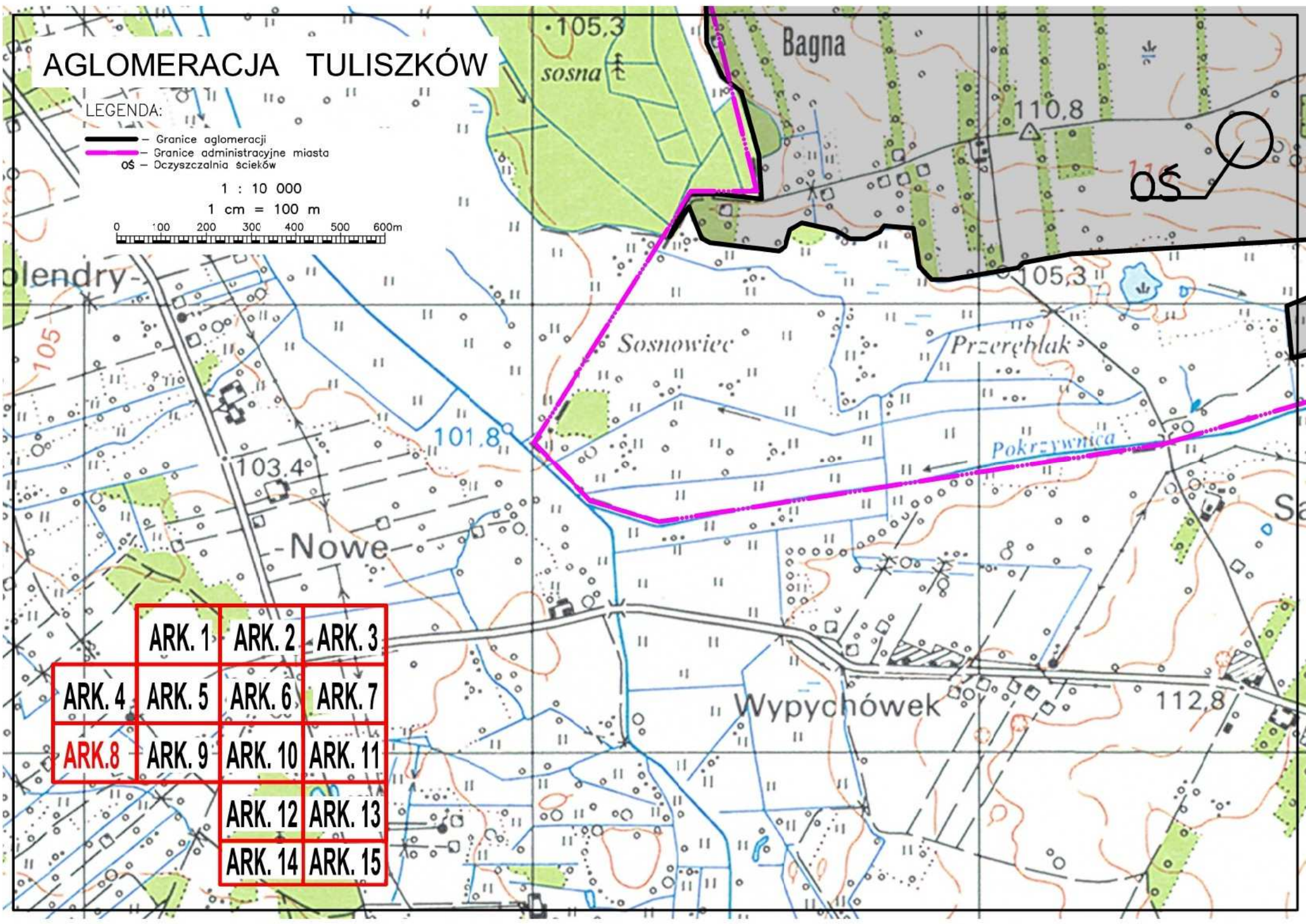
- Granice aglomeracji
- Granice administracyjne miasta
- OS — Oczyszczalnia ścieków

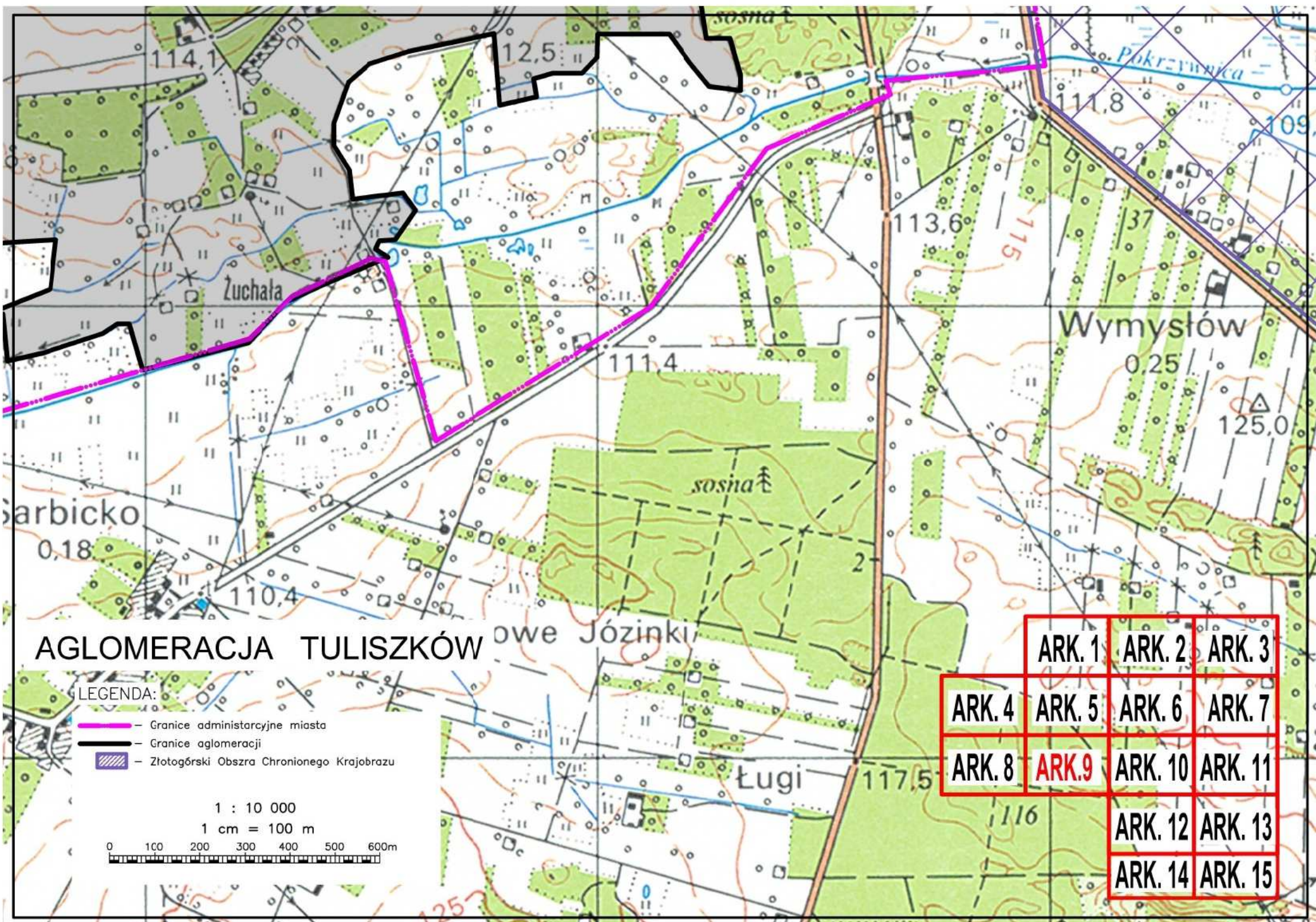
1 : 10 000

1 cm = 100 m



ARK. 1	ARK. 2	ARK. 3	
ARK. 4	ARK. 5	ARK. 6	ARK. 7
ARK. 8	ARK. 9	ARK. 10	ARK. 11
ARK. 12	ARK. 13		
ARK. 14	ARK. 15		






AGLOMERACJA TULISZKÓW

LEGENDA:

- Granice administracyjne miasta
- Granice aglomeracji
- Złotogórski Obszar Chronionego Krajobrazu

1 : 10 000

1 cm = 100 m



ARK. 1	ARK. 2	ARK. 3
ARK. 4	ARK. 5	ARK. 6
ARK. 8	ARK. 9	ARK. 10
	ARK. 12	ARK. 13
	ARK. 14	ARK. 15

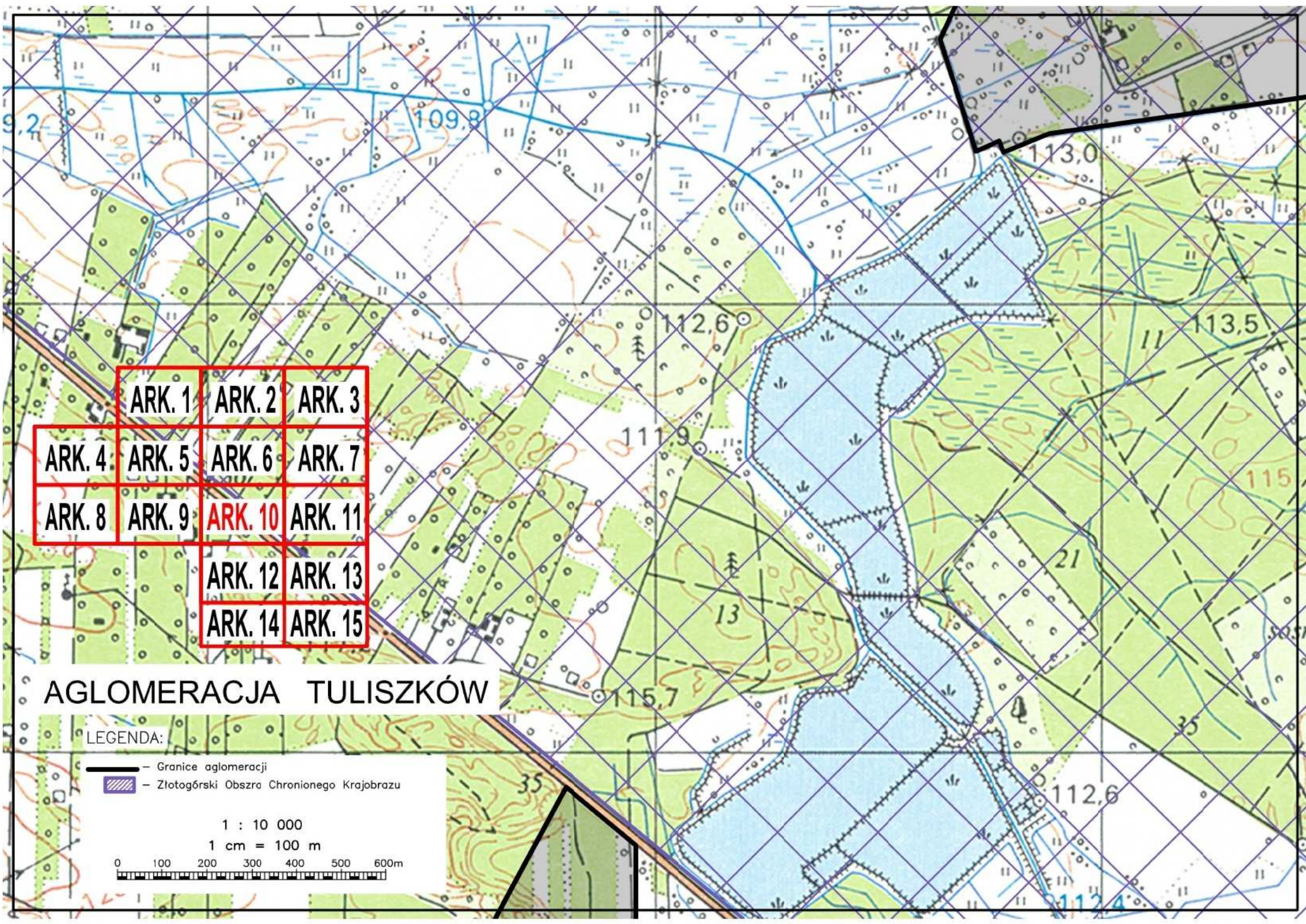
ARK. 1	ARK. 2	ARK. 3
ARK. 4	ARK. 5	ARK. 6
ARK. 8	ARK. 9	ARK. 10
	ARK. 12	ARK. 13
	ARK. 14	ARK. 15

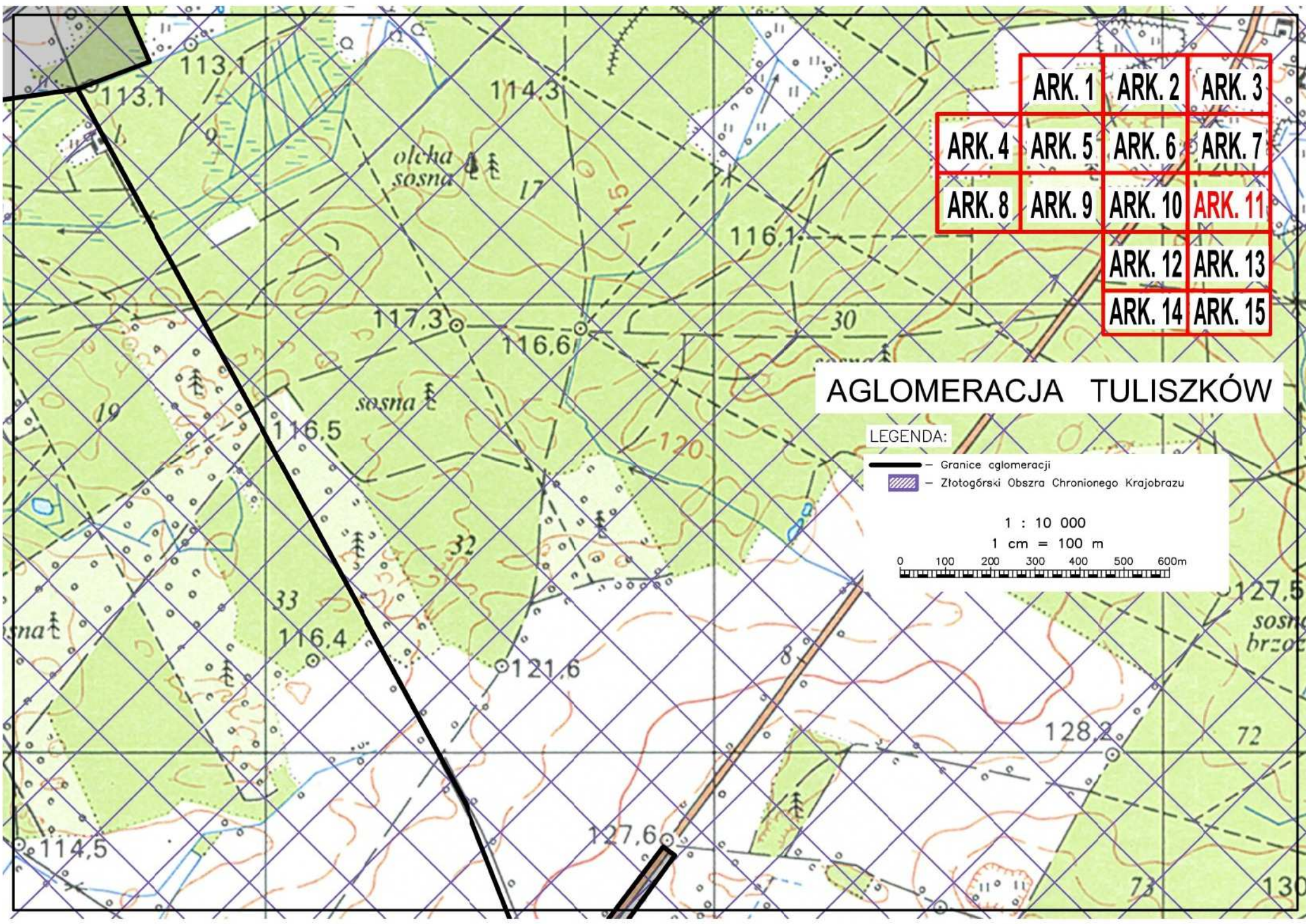
AGLOMERACJA TULISZKÓW

LEGENDA:

- Granice aglomeracji
- ▨ Złotogórski Obszra Chronionego Krajobrazu

1 : 10 000
1 cm = 100 m





ARK. 1	ARK. 2	ARK. 3
ARK. 4	ARK. 5	ARK. 6
ARK. 7	ARK. 8	ARK. 9
ARK. 10	ARK. 11	ARK. 12
ARK. 13	ARK. 14	ARK. 15

AGLOMERACJA TULISZKÓW

LEGENDA:

- Granice aglomeracji
- ▨ Złotogórski Obszra Chronionego Krajobrazu

1 : 10 000
 1 cm = 100 m

0 100 200 300 400 500 600m

AGLOMERACJA TULISZKÓW

LEGENDA:

- Granice aglomeracji
- ▨ Złotogórski Obszar Chronionego Krajobrazu

1 : 10 000

1 cm = 100 m



ARK. 1	ARK. 2	ARK. 3	
ARK. 4	ARK. 5	ARK. 6	ARK. 7
ARK. 8	ARK. 9	ARK. 10	ARK. 11
ARK. 12	ARK. 13		
ARK. 14	ARK. 15		

WIELOPOLE

GRZYMISZEW

GOZDÓW

ARK. 1	ARK. 2	ARK. 3	
ARK. 4	ARK. 5	ARK. 6	ARK. 7
ARK. 8	ARK. 9	ARK. 10	ARK. 11
ARK. 12	ARK. 13		
ARK. 14	ARK. 15		

AGLOMERACJA TULISZKÓW

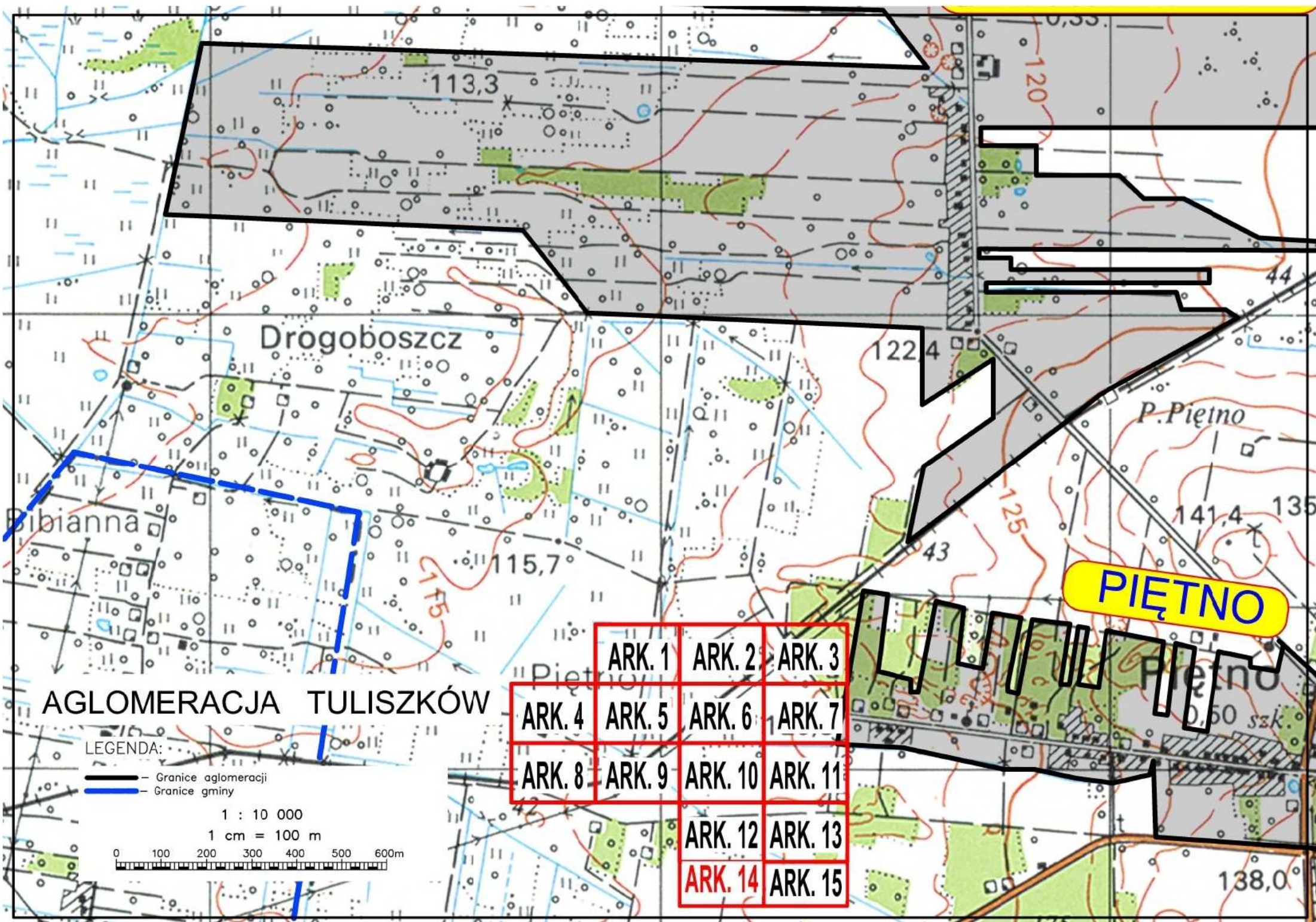
LEGENDA:

- Granice aglomeracji
- ▨ Złotogórski Obszra Chronionego Krajobrazu

1 : 10 000

1 cm = 100 m



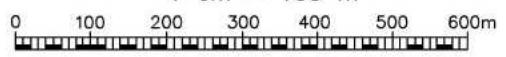


AGLOMERACJA TULISZKÓW

LEGENDA:

- Granice aglomeracji
- Granice gminy

1 : 10 000
1 cm = 100 m



ARK. 1	ARK. 2	ARK. 3
ARK. 4	ARK. 5	ARK. 6
ARK. 7	ARK. 8	ARK. 9
ARK. 10	ARK. 11	ARK. 12
ARK. 13	ARK. 14	ARK. 15

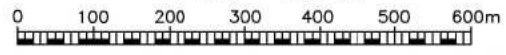
PIĘTNO

AGLOMERACJA TULISZKÓW

LEGENDA:

- Granice aglomeracji
- Granice gminy

1 : 10 000
1 cm = 100 m



ARK. 1	ARK. 2	ARK. 3	
ARK. 4	ARK. 5	ARK. 6	ARK. 7
ARK. 8	ARK. 9	ARK. 10	ARK. 11
	ARK. 12	ARK. 13	
	ARK. 14	ARK. 15	

