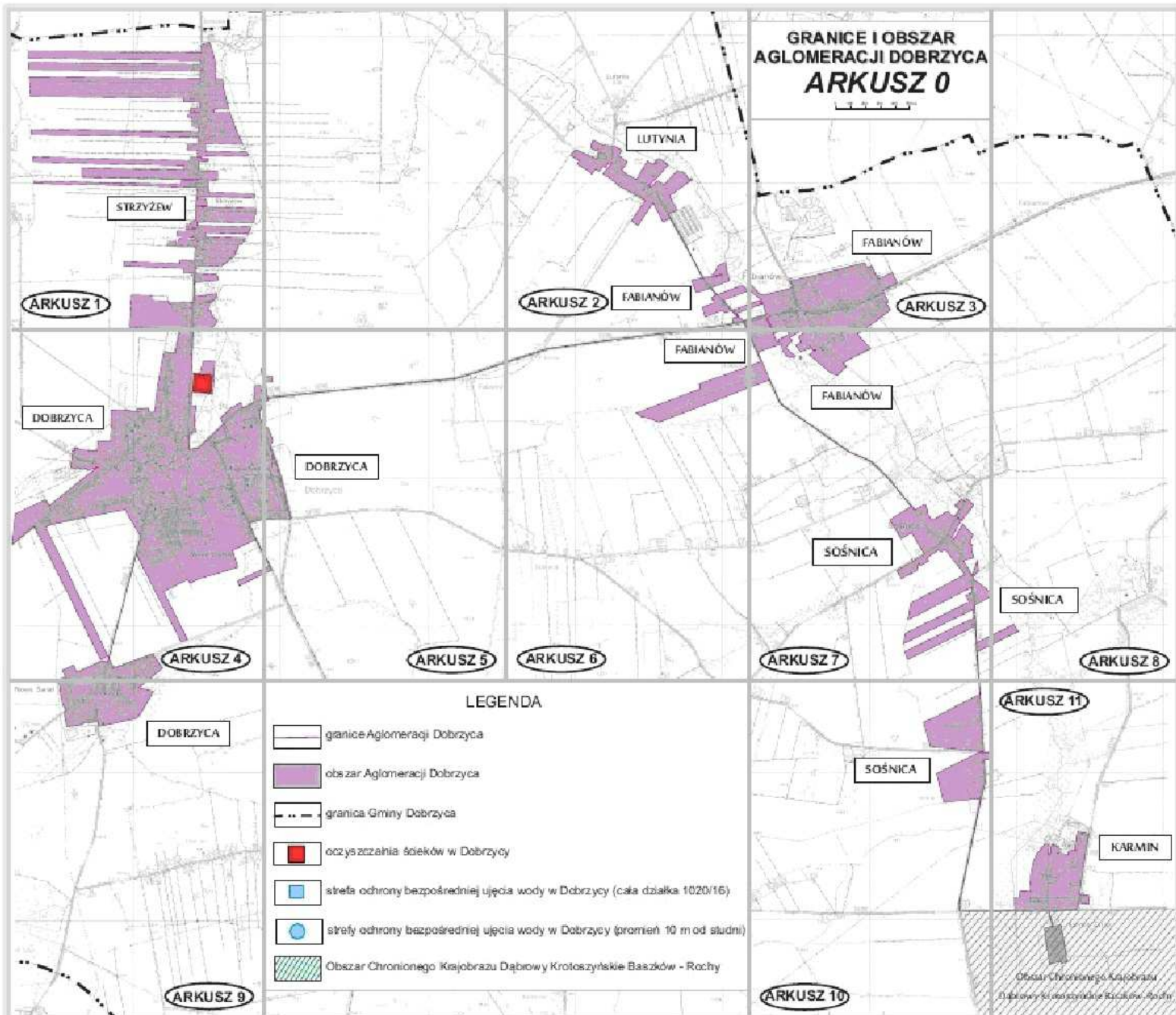
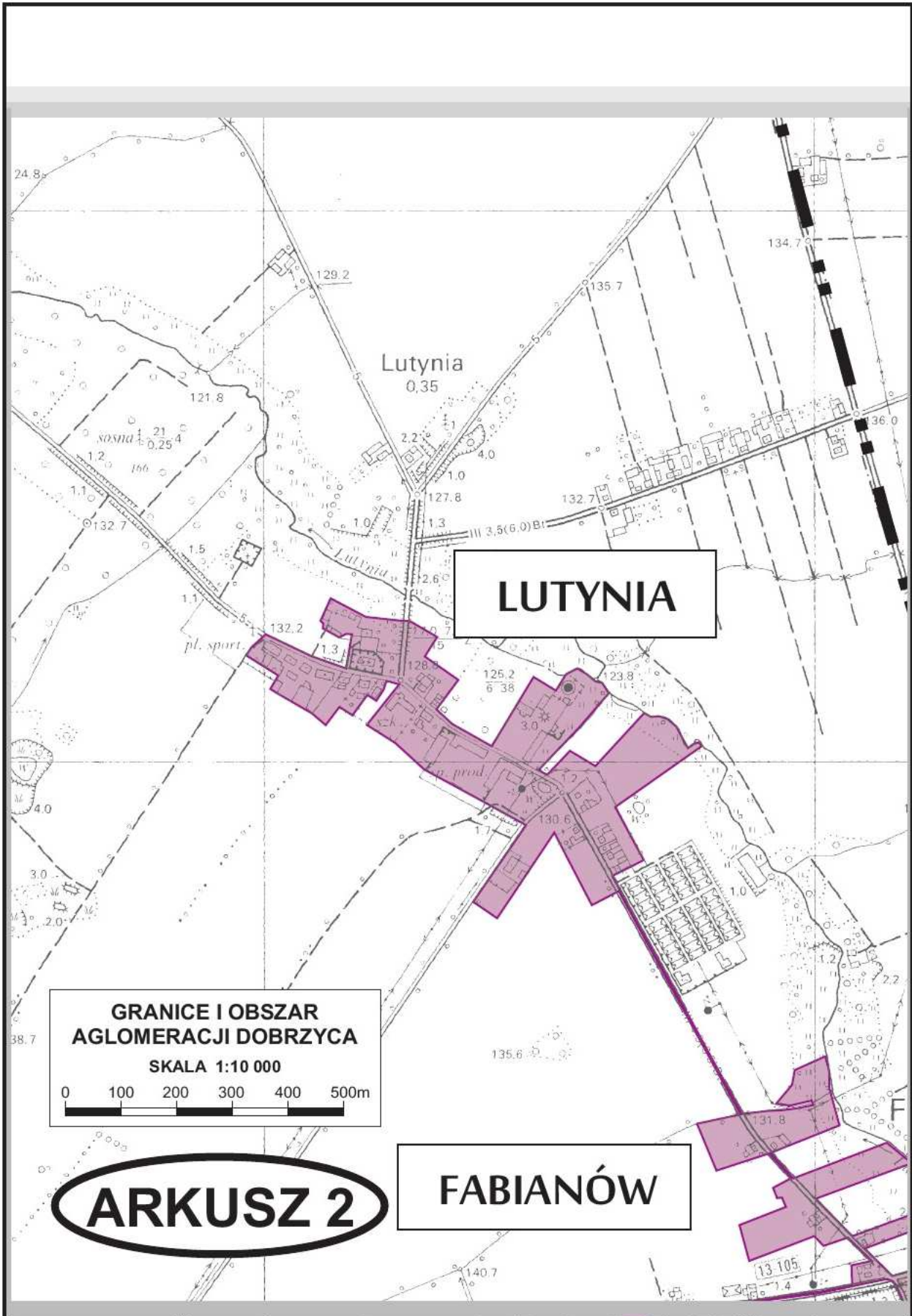


Załącznik do uchwały Nr XXIII/621/16
Sejmiku Województwa Wielkopolskiego
z dnia 31 października 2016 roku





Lutynia
0,35

LUTYNIA

**GRANICE I OBSZAR
AGLOMERACJI DOBRZYCA**
SKALA 1:10 000
0 100 200 300 400 500m

ARKUSZ 2

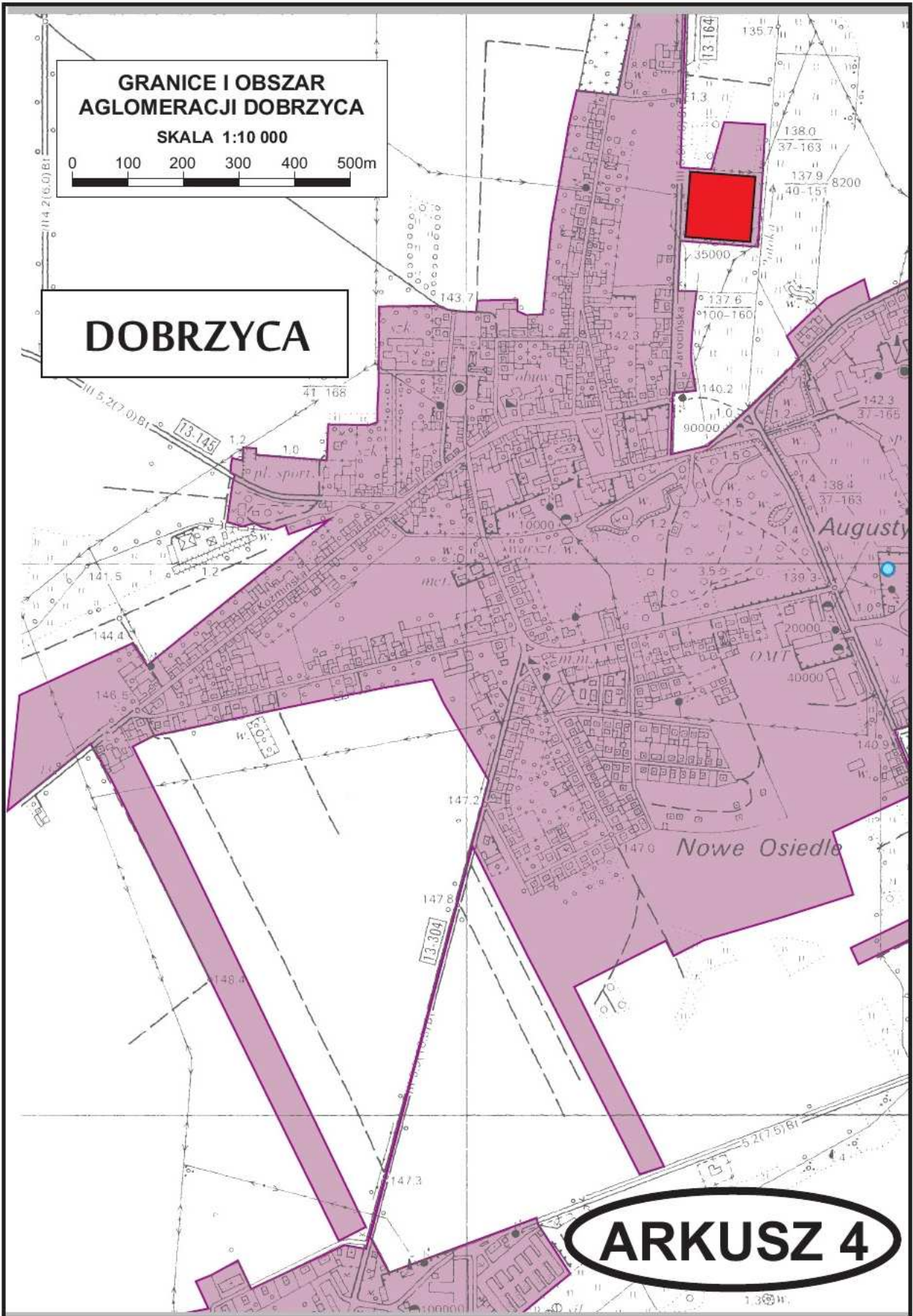
FABIANÓW

**GRANICE I OBSZAR
AGLOMERACJI DOBRZYCA**

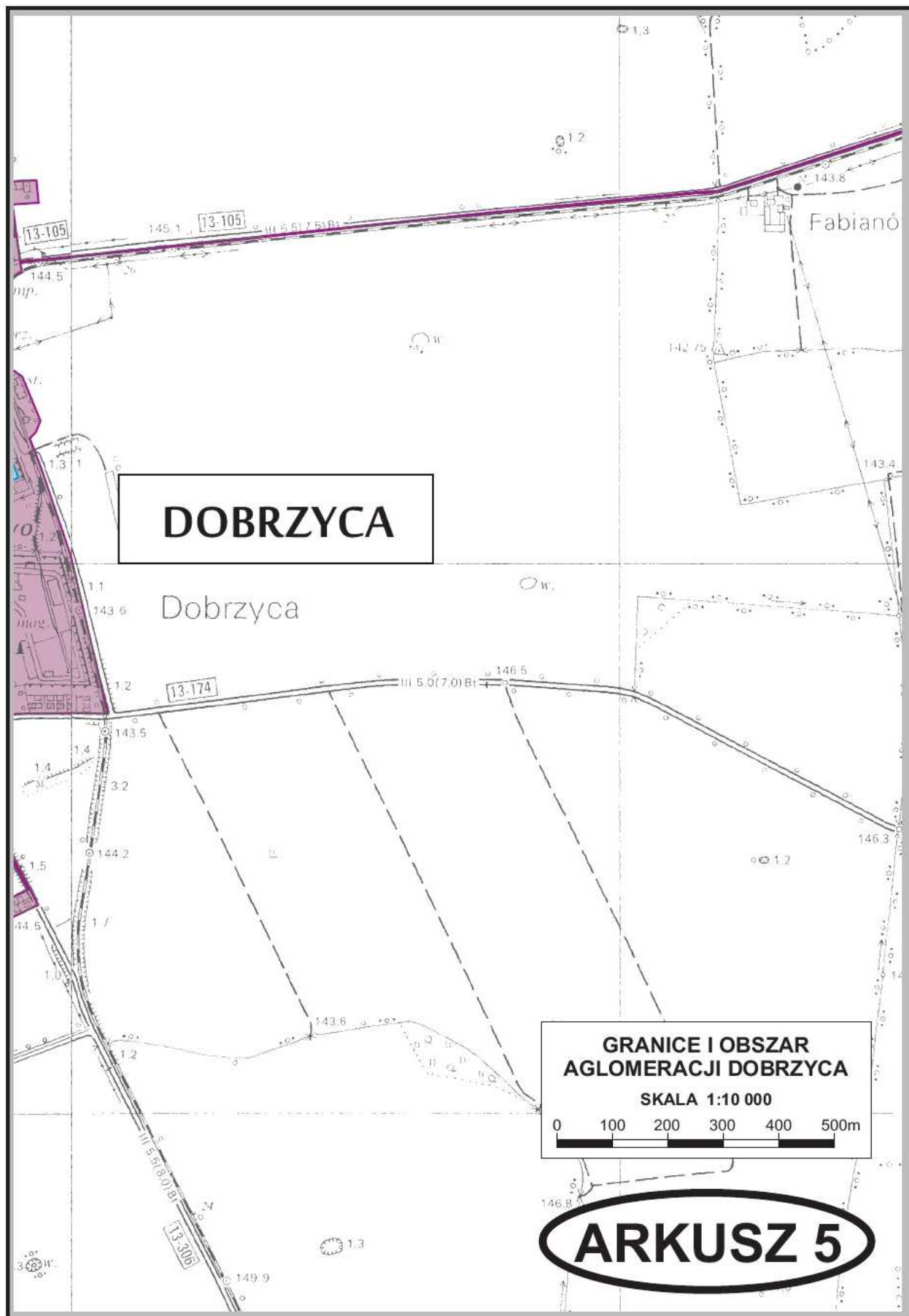
SKALA 1:10 000

0 100 200 300 400 500m

DOBRZYCA



ARKUSZ 4



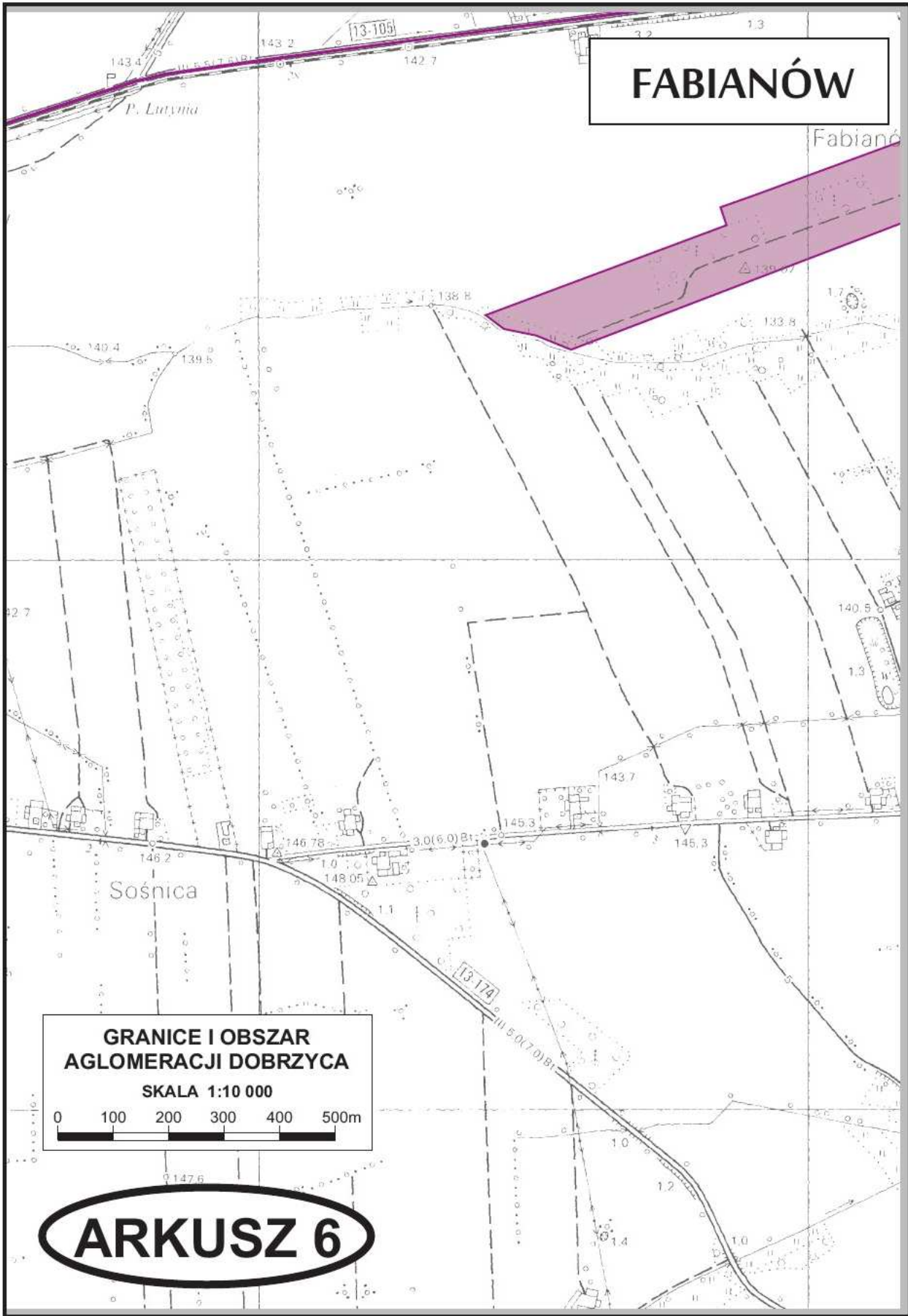
DOBRZYCA

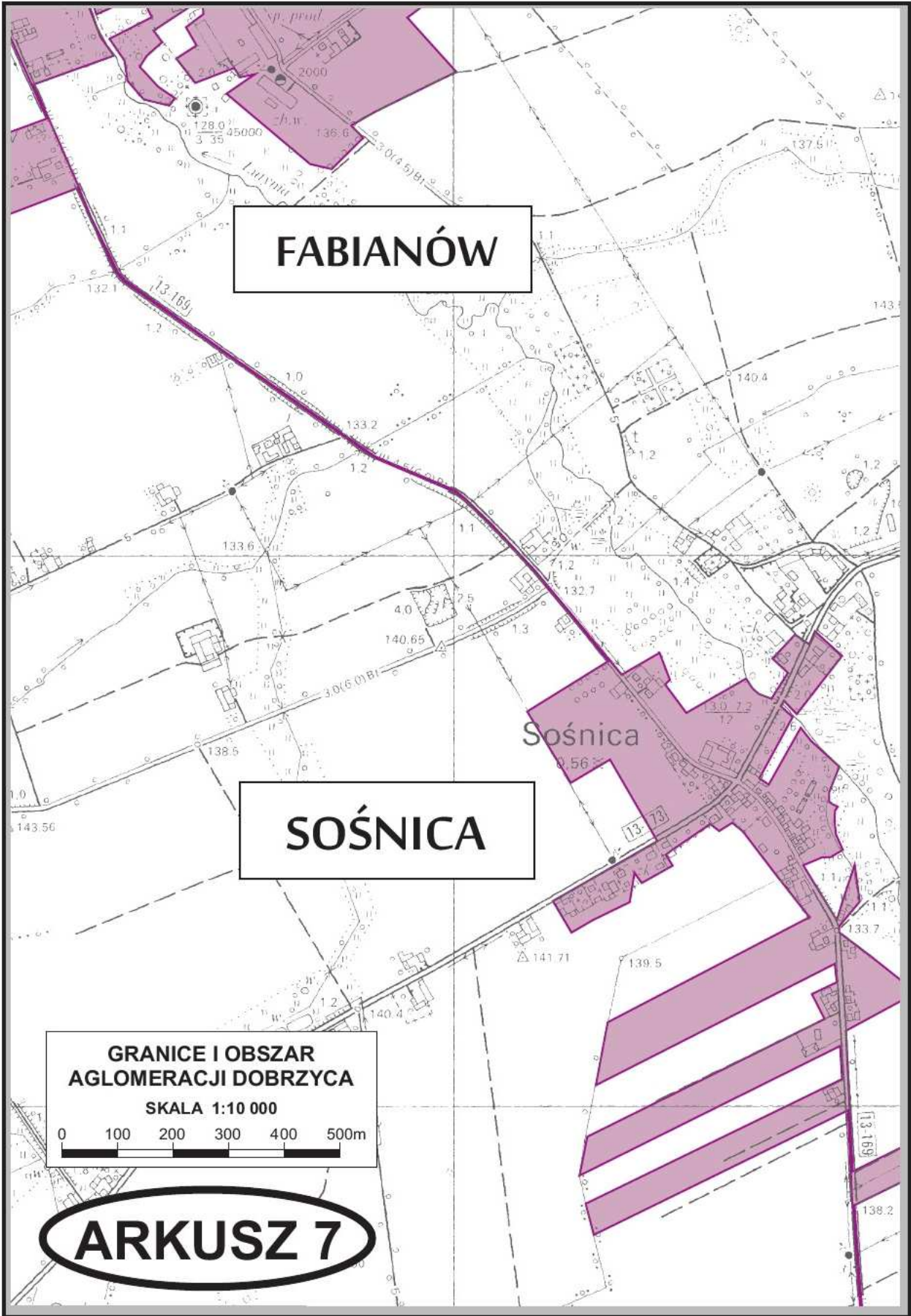
Dobrzyca

Fabianów

**GRANICE I OBSZAR
AGLOMERACJI DOBRZYCA**
SKALA 1:10 000
0 100 200 300 400 500m

ARKUSZ 5



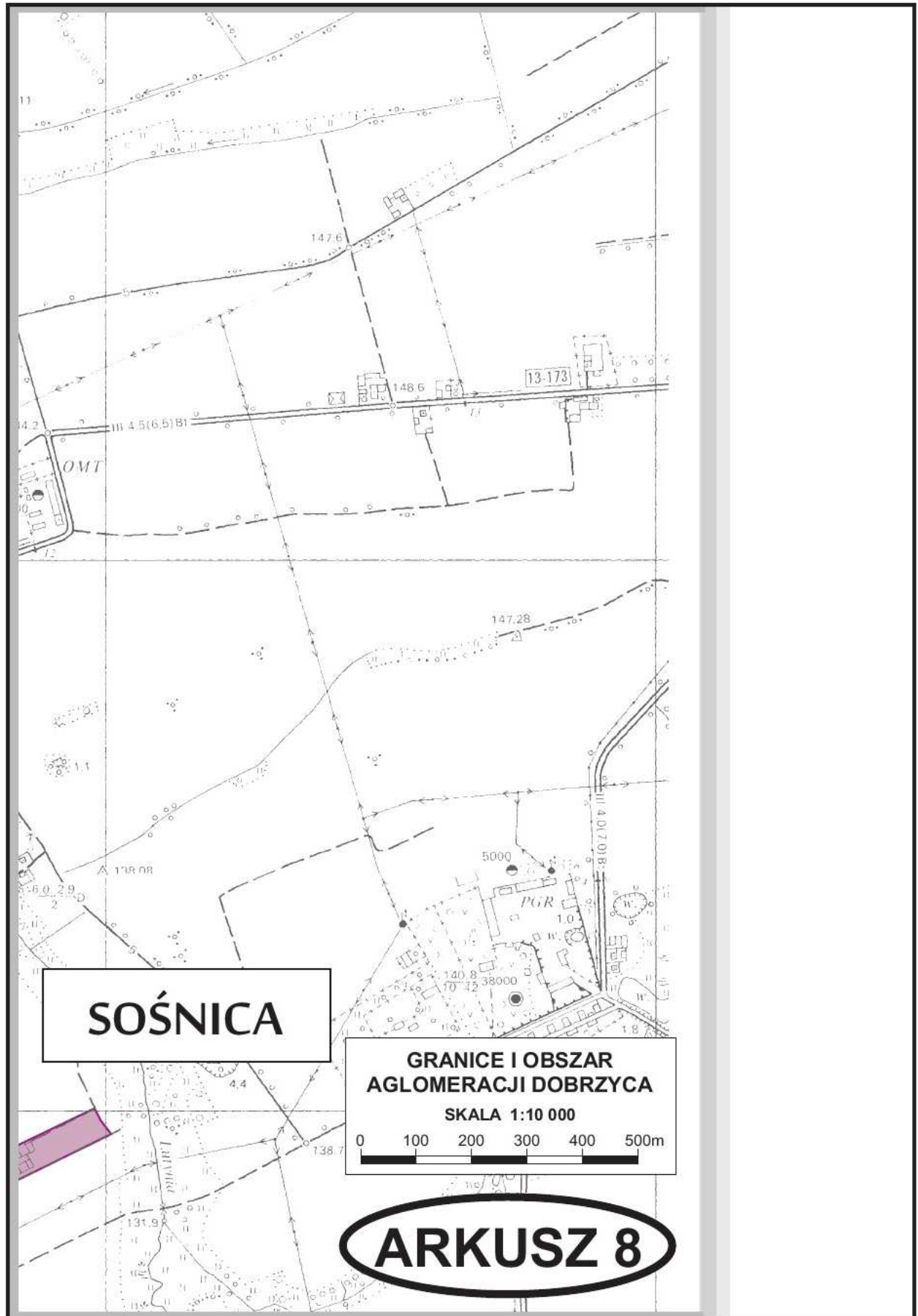


FABIANÓW

SOŚNICA

**GRANICE I OBSZAR
AGLOMERACJI DOBRZYCA**
SKALA 1:10 000
0 100 200 300 400 500m

ARKUSZ 7



SOŚNICA

**GRANICE I OBSZAR
AGLOMERACJI DOBRZYCA**
SKALA 1:10 000

0	100	200	300	400	500m
---	-----	-----	-----	-----	------

ARKUSZ 8

owy Świat

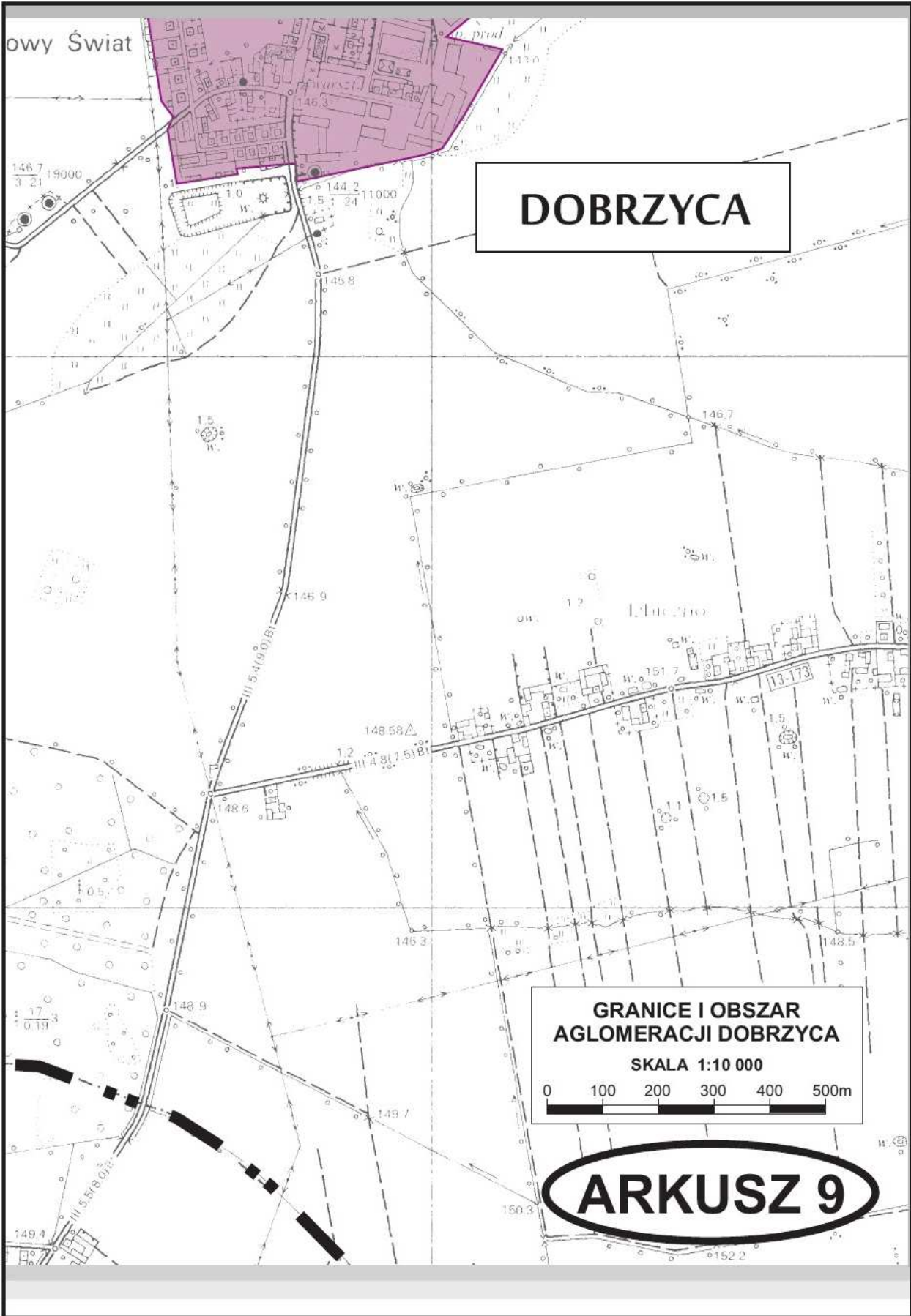
DOBRZYCA

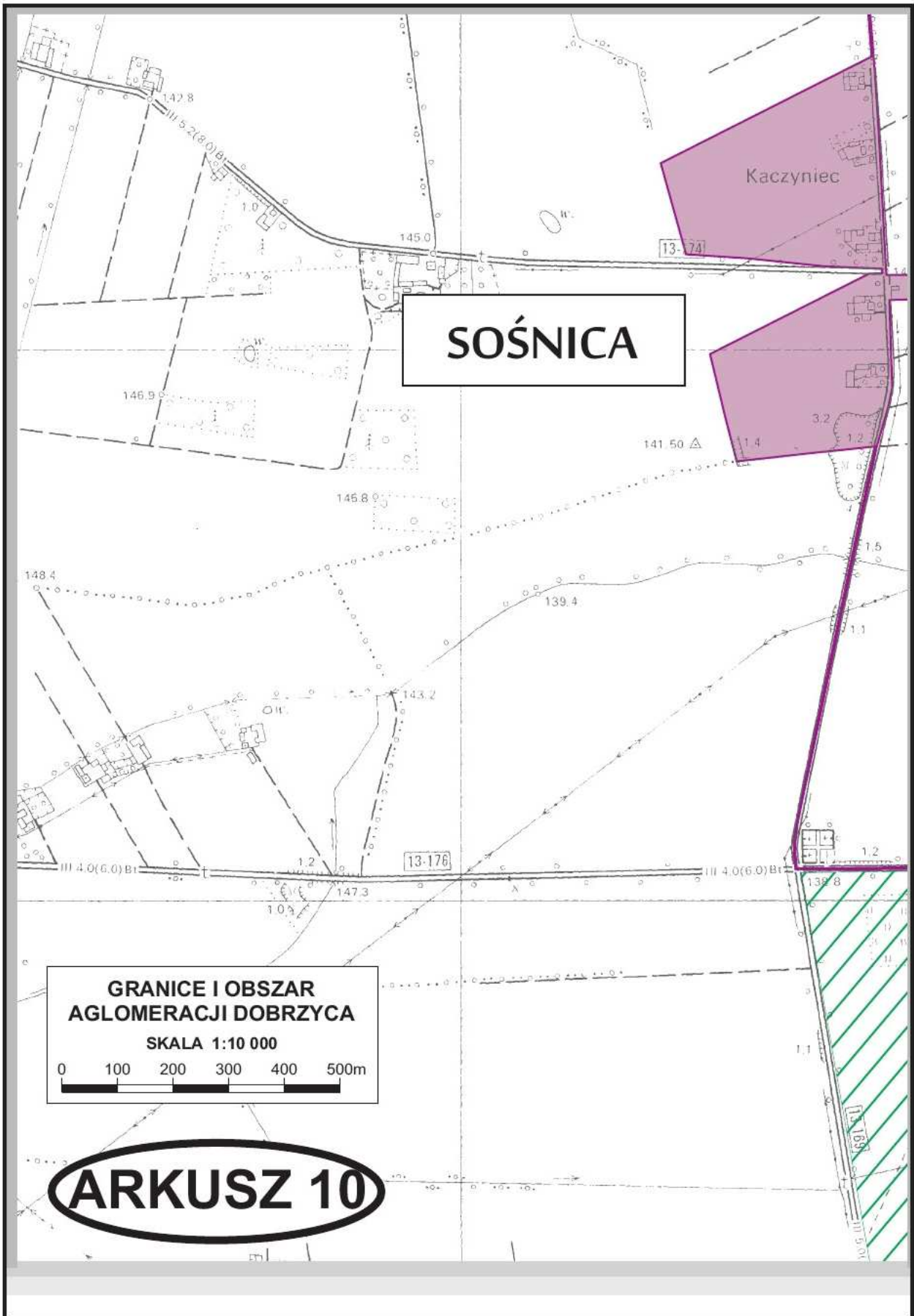
**GRANICE I OBSZAR
AGLOMERACJI DOBRZYCA**

SKALA 1:10 000

0 100 200 300 400 500m

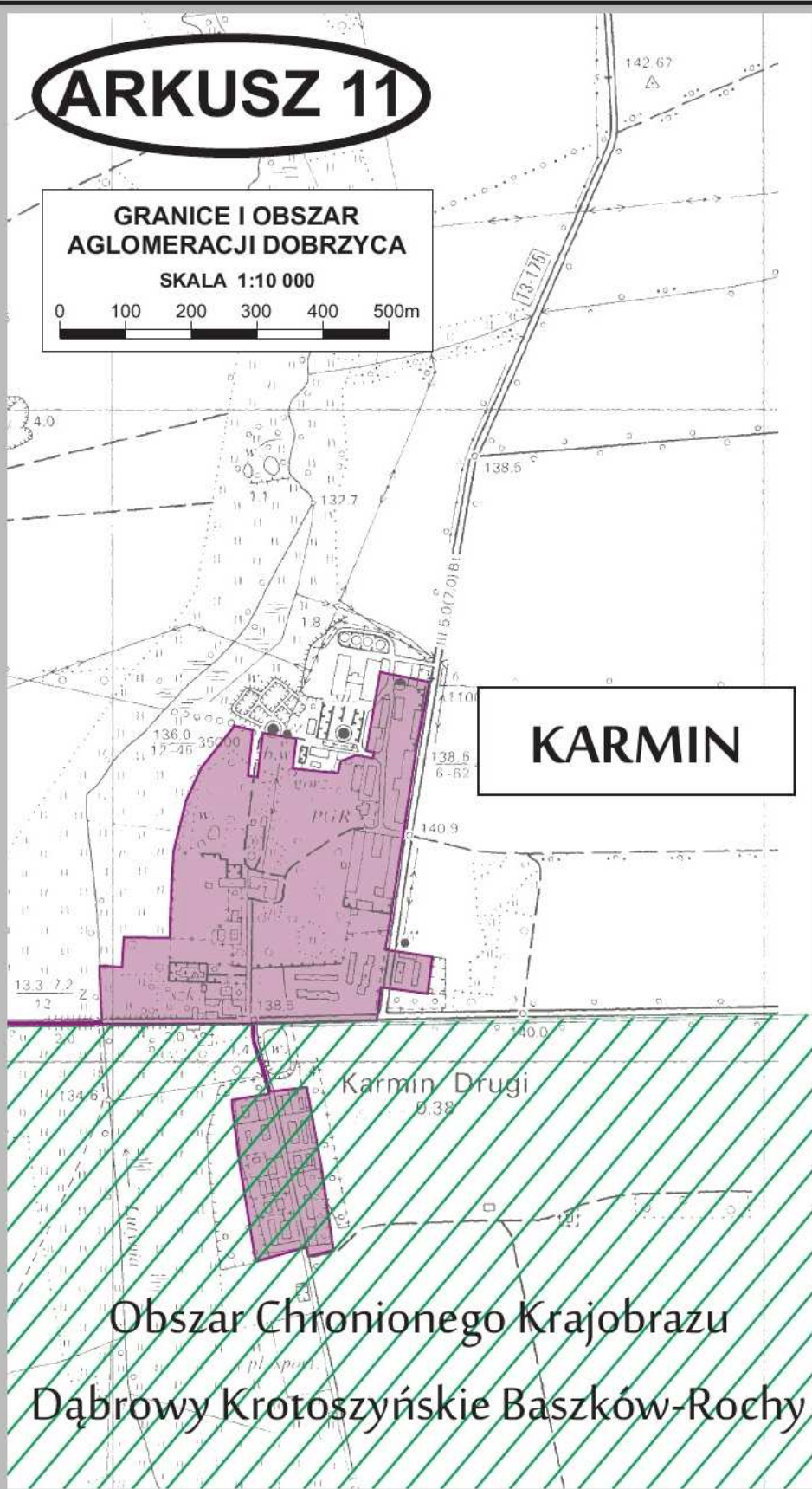
ARKUSZ 9





ARKUSZ 11

**GRANICE I OBSZAR
AGLOMERACJI DOBRZYCA**
SKALA 1:10 000
0 100 200 300 400 500m



KARMIN

**Obszar Chronionego Krajobrazu
Dąbrowy Krotoszyńskie Baszków-Rochy**