


OBSZAR I GRANICE AGLOMERACJI




LEGENDA

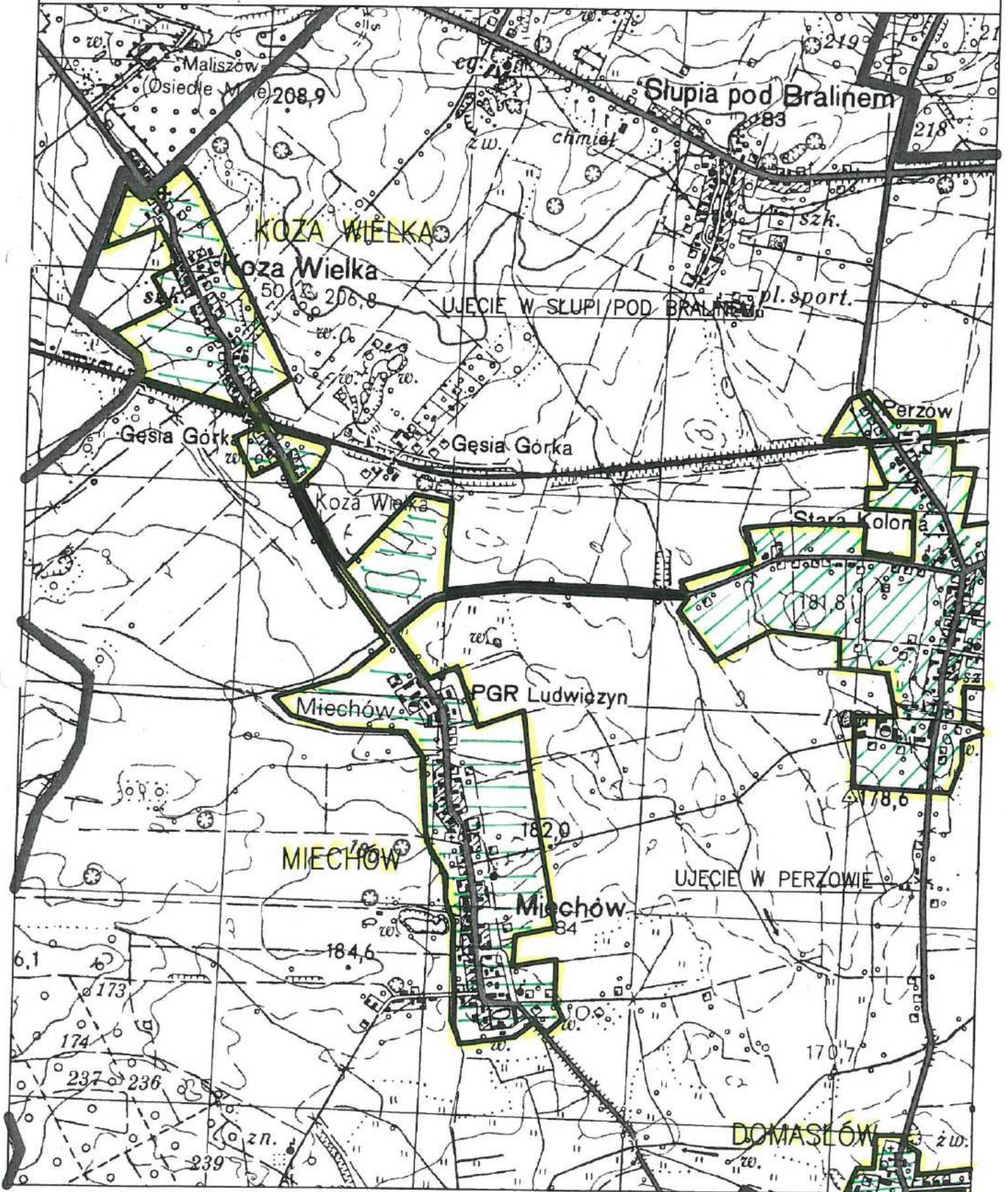
# PERZÓW

ARKUSZ 1

SKALA 1:25000



-  DOCELOWA GRANICA AGLOMERACJI
-  GRANICA GMINY
-  STREFA OCHRONNA UJĘĆ WODY



OBSZAR I GRANICE AGLOMERACJI





# LEGENDA

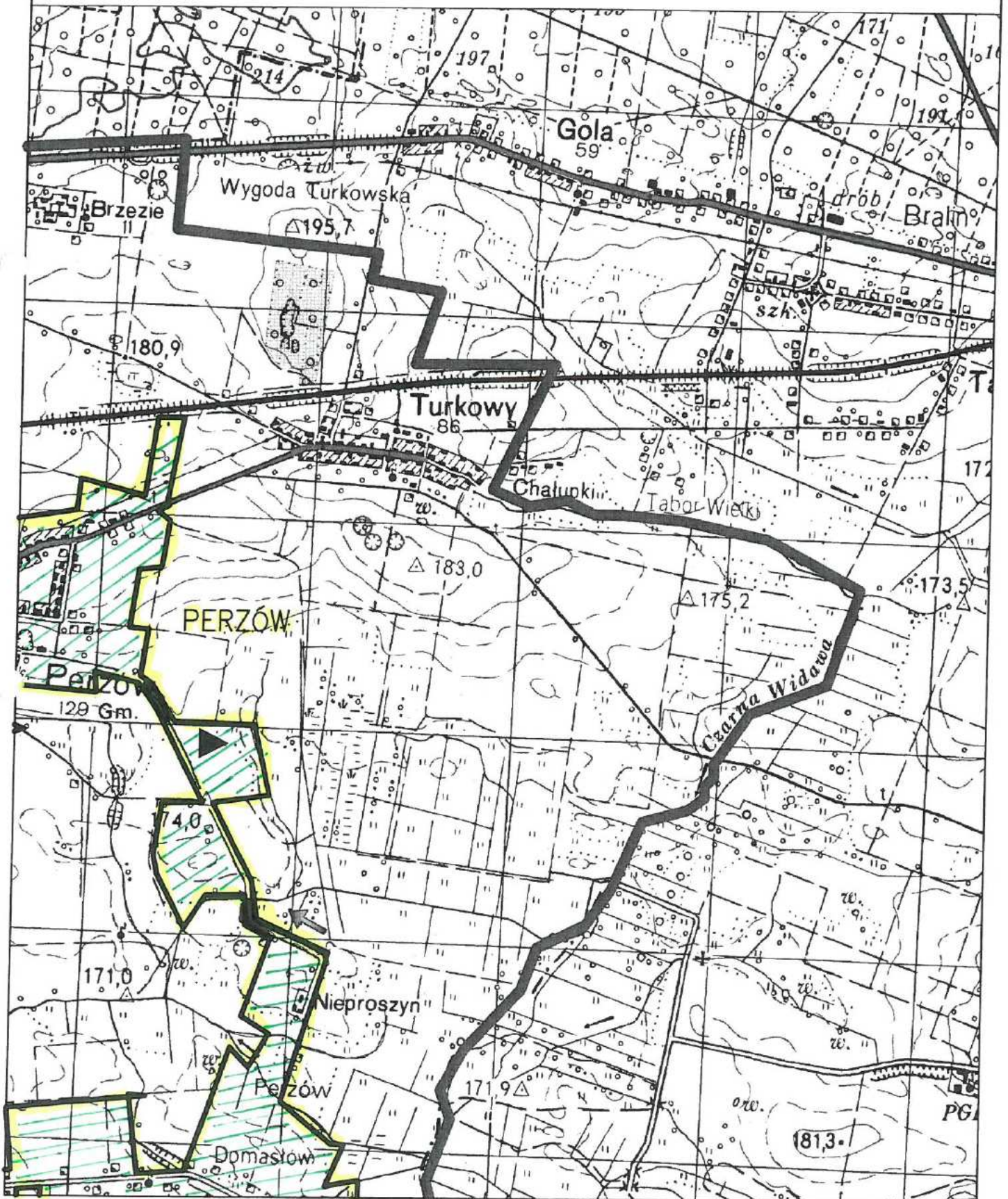
## PERZÓW

ARKUSZ 2

SKALA 1:25000

1 km

-  OCZYSZCZALNIA ŚCIEKÓW
-  DOCELOWA GRANICA AGLOMERACJI
-  GRANICA GMINY
-  STREFA OCHRONNA UJĘĆ WODY



OBSZAR I GRANICE AGLOMERACJI




# LEGENDA

## PERZÓW

ARKUSZ 3

SKALA 1:25000

1 km

-  DOCELOWA GRANICA AGLOMERACJI
-  GRANICA GMINY
-  STREFA OCHRONNA UJĘĆ WODY

