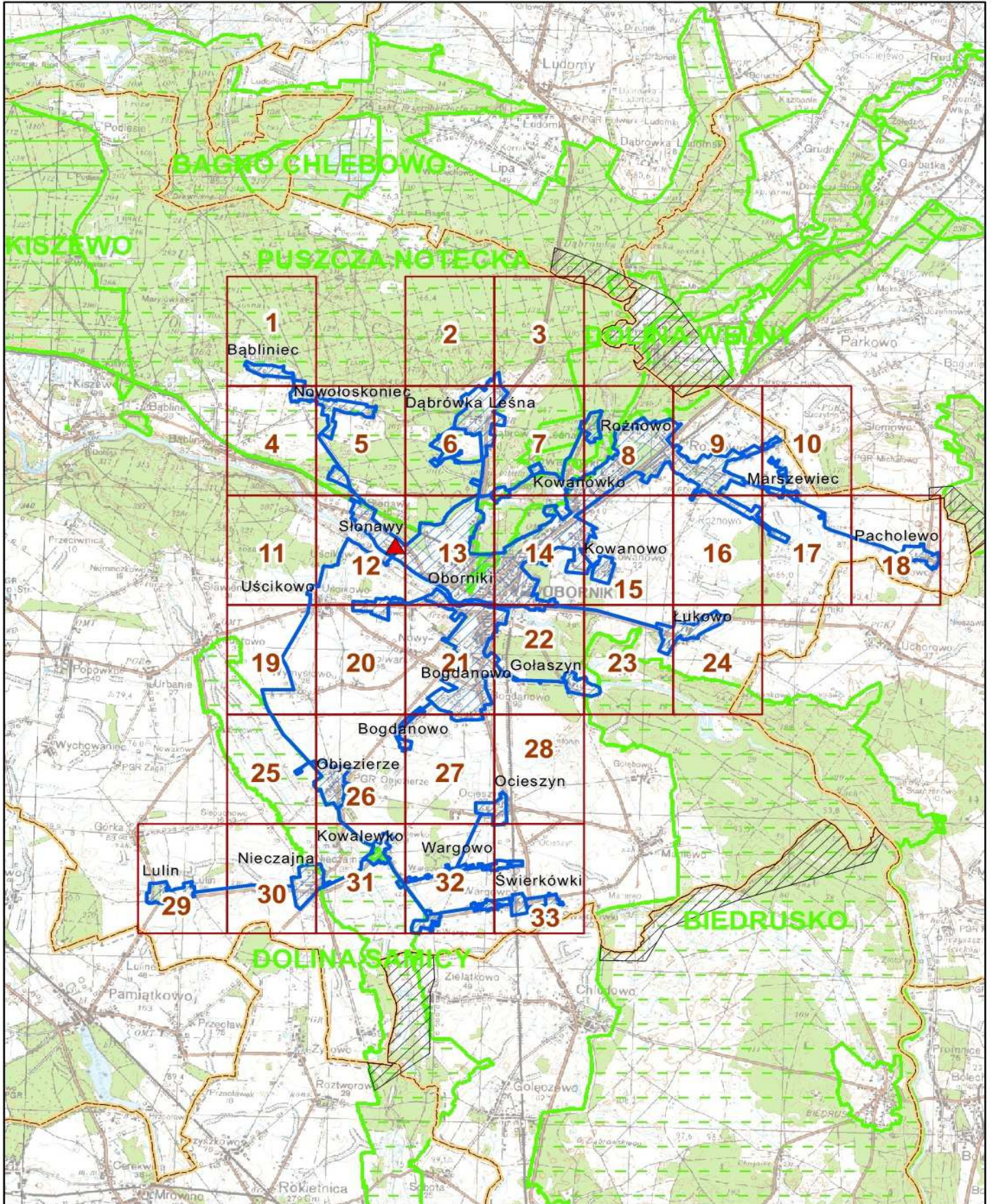
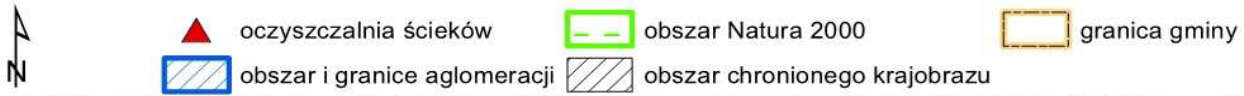


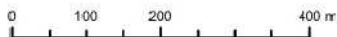
Obszar i granice aglomeracji Oborniki



Obszar i granice aglomeracji Oborniki




1:10 000



Arkusz 1

 obszar i granice aglomeracji


 oczyszczalnia ścieków

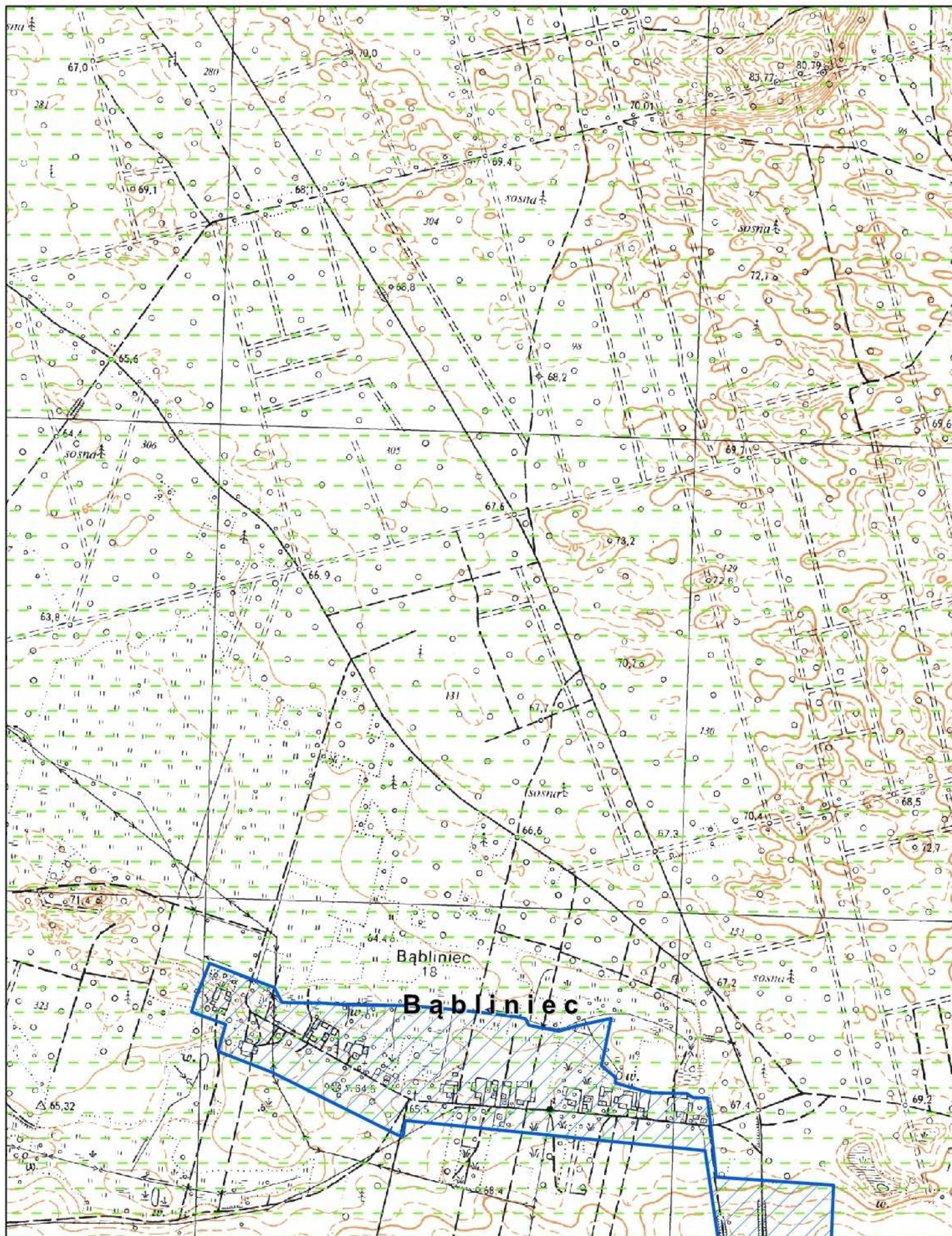
 ujęcie wody

 Teren ochrony bezpośredniej








 Teren ochrony pośredniej

 Obszar Natura 2000

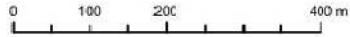
 Obszar Chronionego Krajobrazu



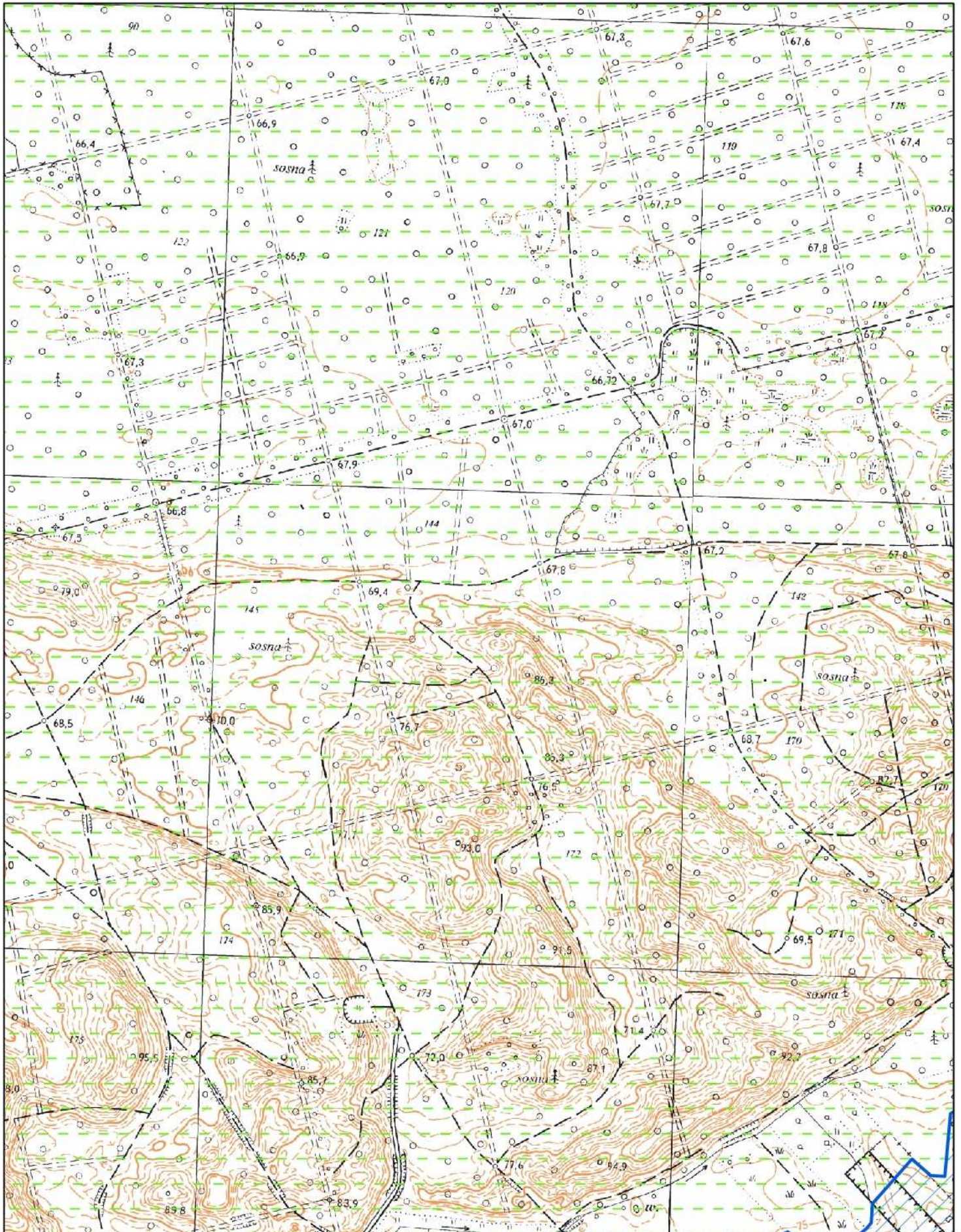
Obszar i granice aglomeracji Oborniki

-  obszar i granice aglomeracji
-  oczyszczalnia ścieków
-  ujęcie wody
-  Teren ochrony bezpośredniej
-  Teren ochrony pośredniej
-  Obszar Natura 2000
-  Obszar Chronionego Krajobrazu

1:10 000



Arkusz 2



Obszar i granice aglomeracji Oborniki

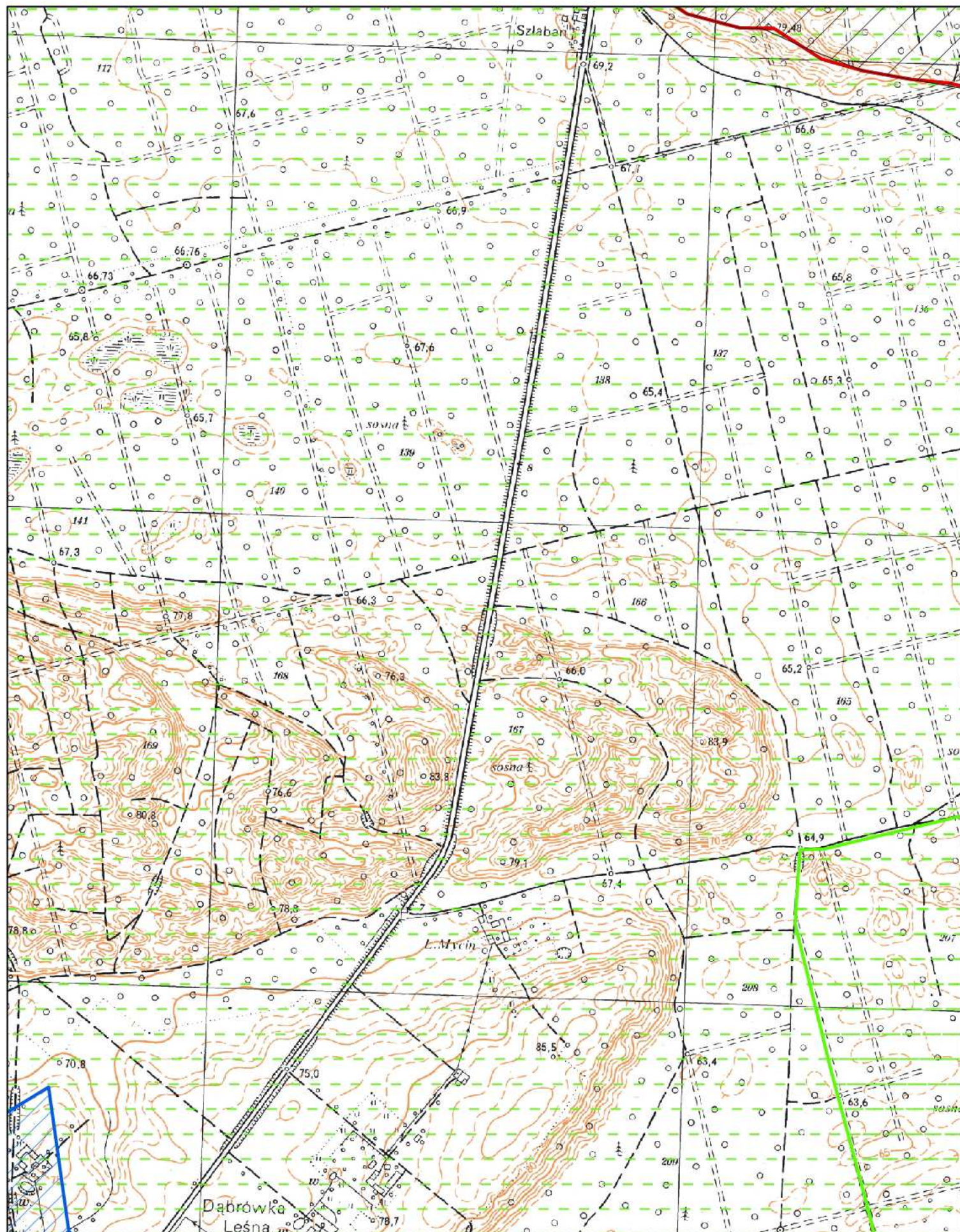


1:10 000

0 100 200 400 m

- obszar i granice aglomeracji
- oczyszczalnia ścieków
- ujęcie wody
- Teren ochrony bezpośredniej
- Teren ochrony pośredniej
- Obszar Natura 2000
- Obszar Chronionego Krajobrazu

Arkusz 3



Obszar i granice aglomeracji Oborniki

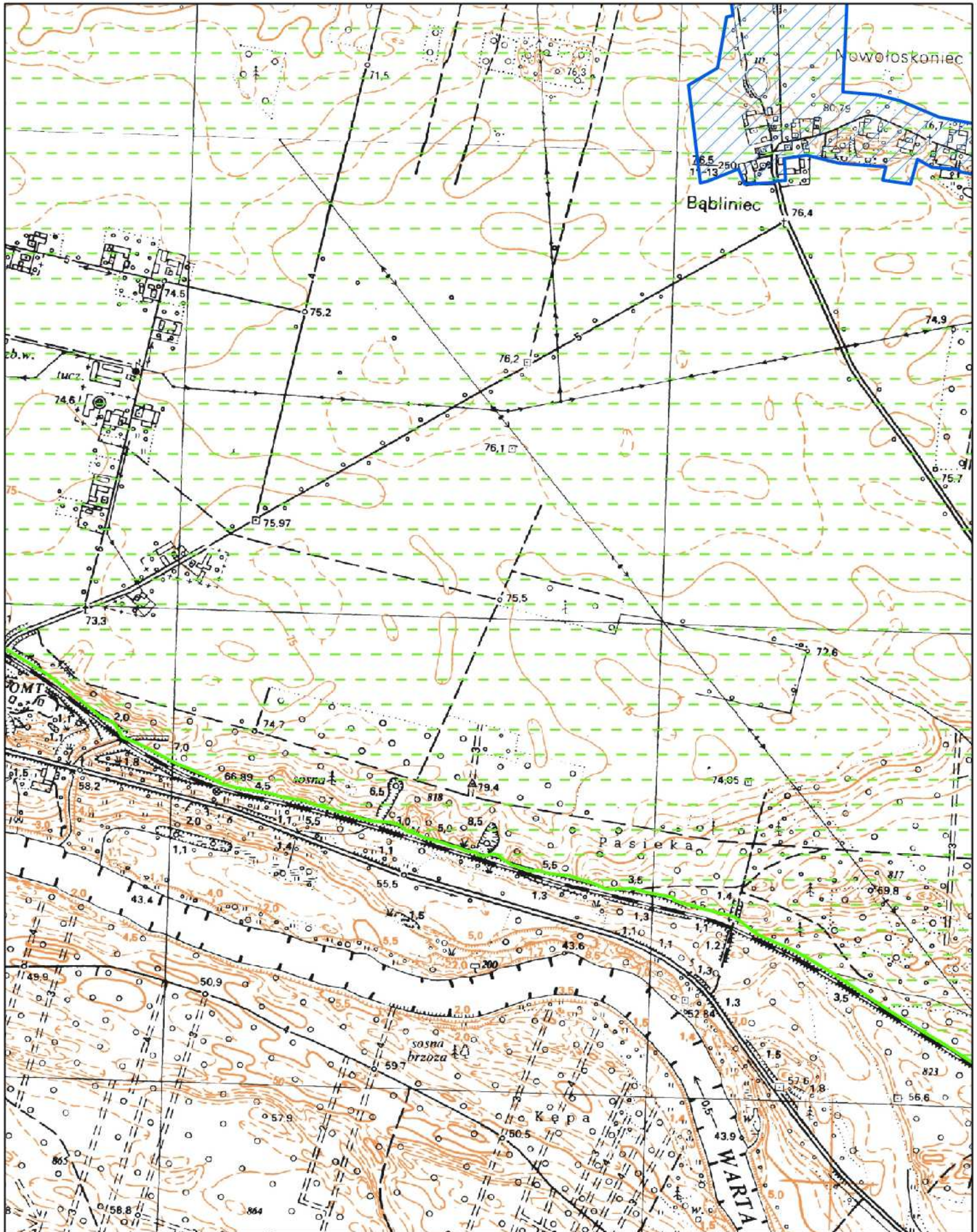


1:10 000

0 100 200 400 m

- obszar i granice aglomeracji
- oczyszczalnia ścieków
- ujęcie wody
- Teren ochrony bezpośredniej
- Teren ochrony pośredniej
- Obszar Natura 2000
- Obszar Chronionego Krajobrazu

Arkusz 4



Obszar i granice aglomeracji Oborniki

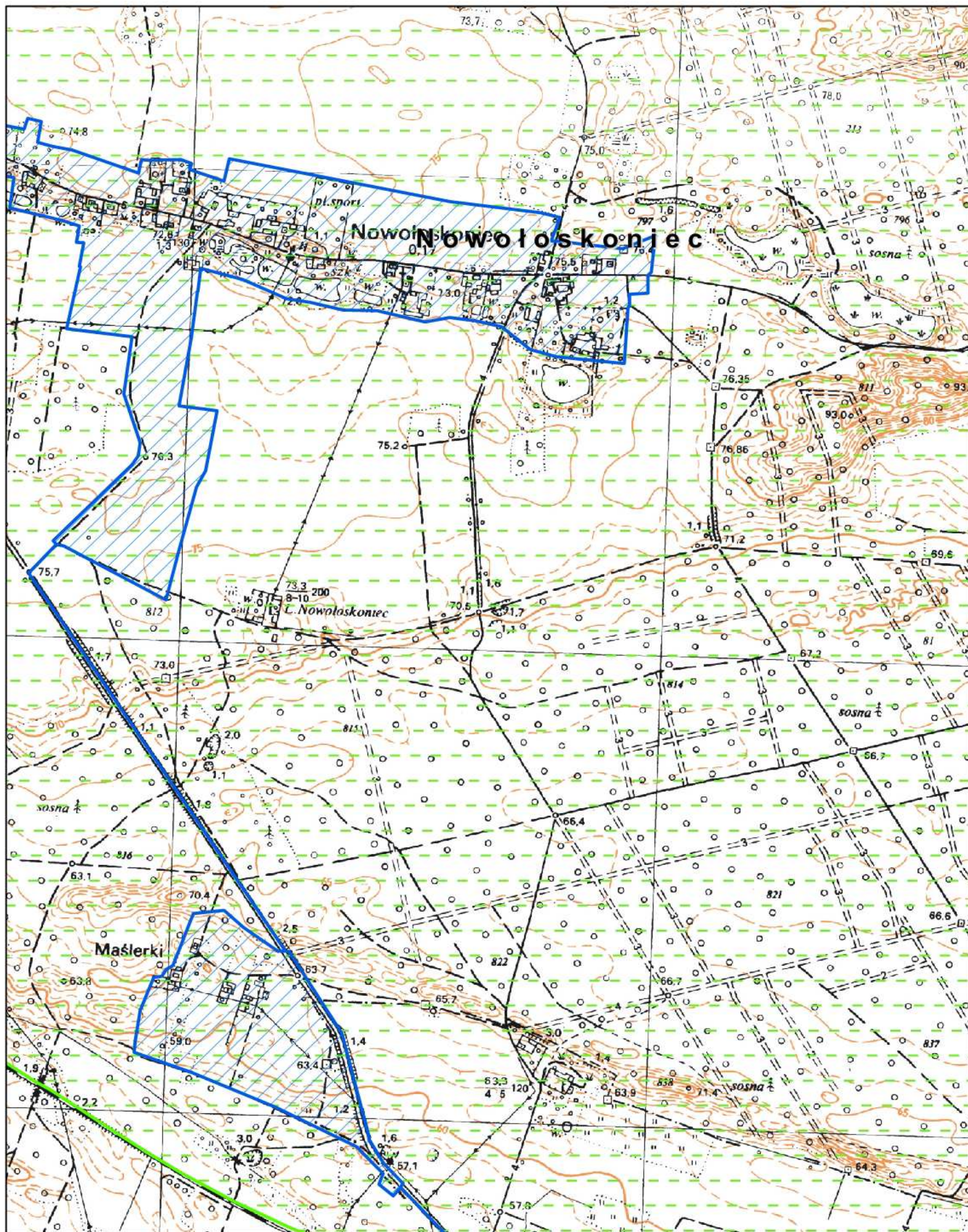


1:10 000

0 100 200 400 m

- obszar i granice aglomeracji
- oczyszczalnia ścieków
- ujęcie wody
- Teren ochrony bezpośredniej
- Teren ochrony pośredniej
- Obszar Natura 2000
- Obszar Chronionego Krajobrazu

Arkusz 5



Obszar i granice aglomeracji Oborniki

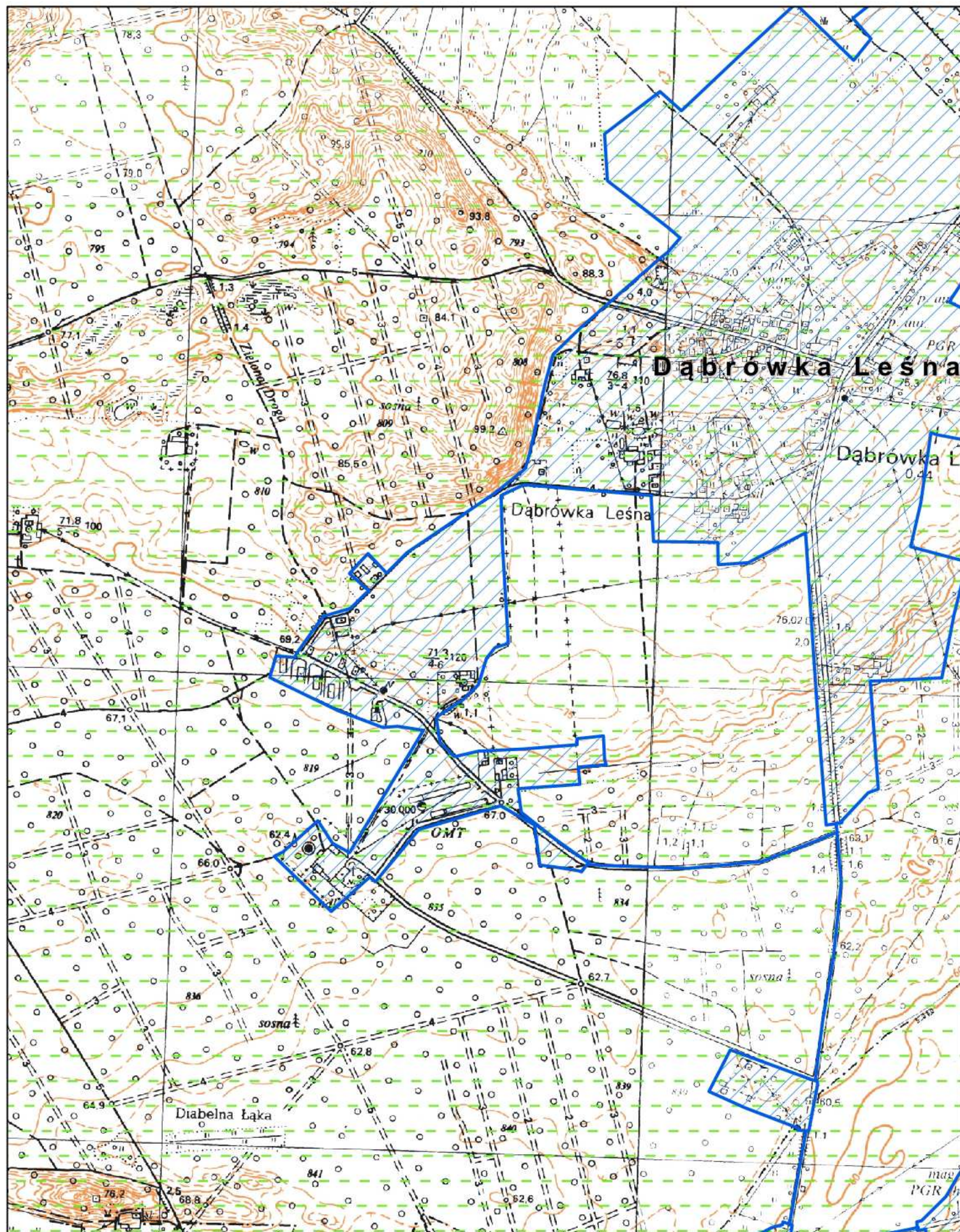


1:10 000

0 100 200 400 m

- obszar i granice aglomeracji
- oczyszczalnia ścieków
- ujęcie wody
- Teren ochrony bezpośredniej
- Teren ochrony pośredniej
- Obszar Natura 2000
- Obszar Chronionego Krajobrazu

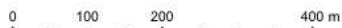
Arkusz 6



Obszar i granice aglomeracji Oborniki

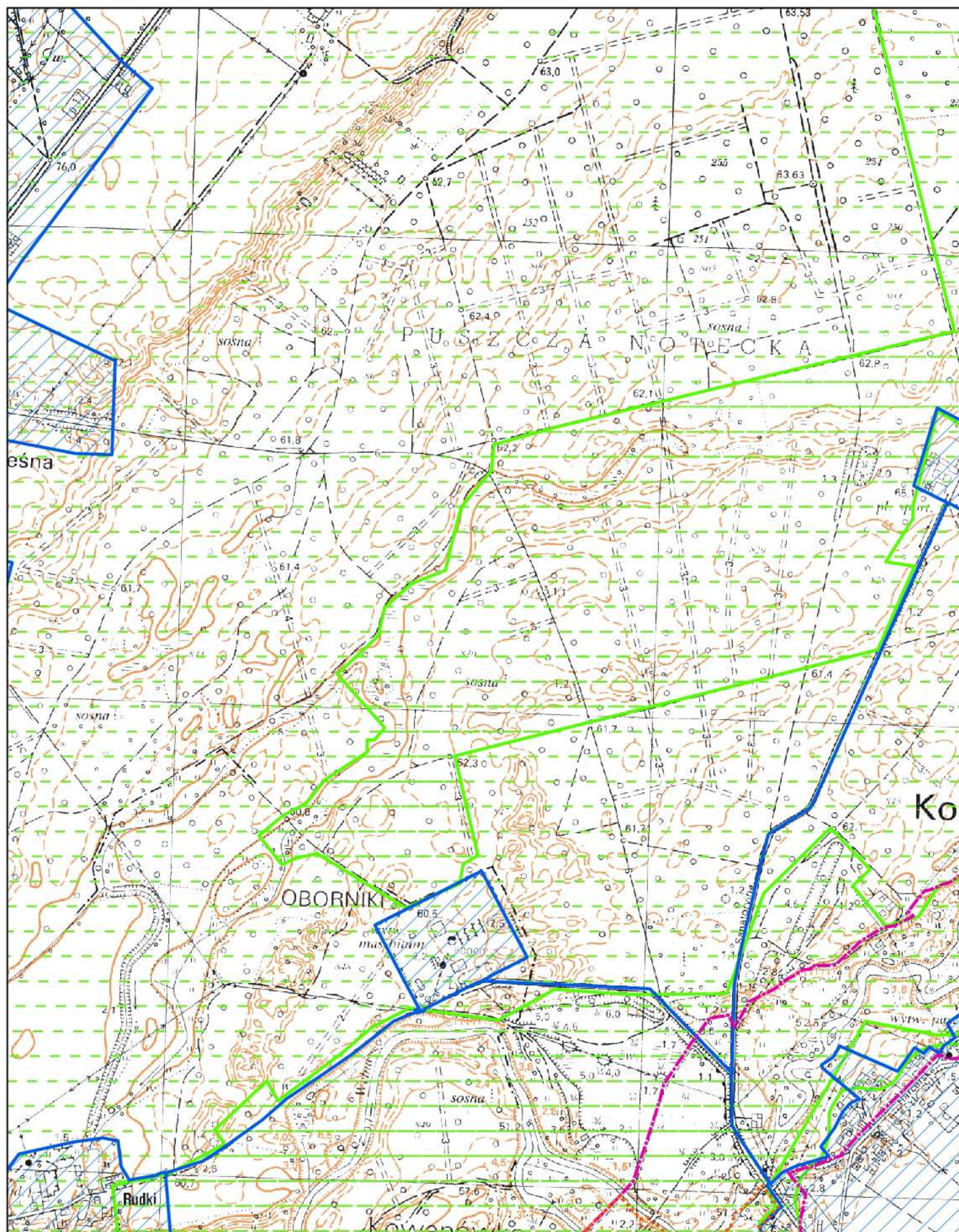


1:10 000



Arkusz 7

- obszar i granice aglomeracji
- oczyszczalnia ścieków
- ujęcie wody
- Teren ochrony bezpośredniej
- Teren ochrony pośredniej
- Obszar Natura 2000
- Obszar Chronionego Krajobrazu



Obszar i granice aglomeracji Oborniki

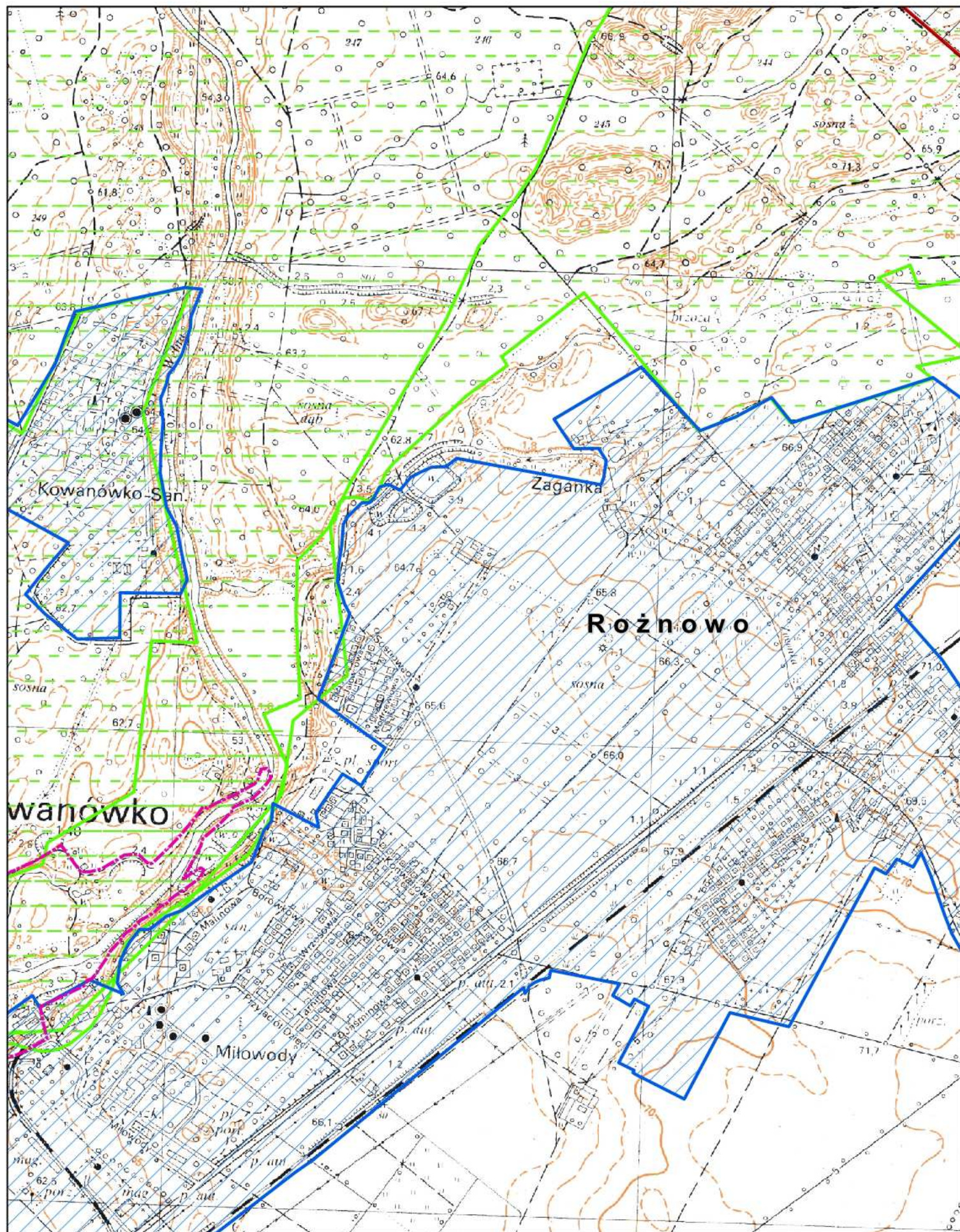


1:10 000

0 100 200 400 m

- obszar i granice aglomeracji
- oczyszczalnia ścieków
- ujęcie wody
- Teren ochrony bezpośredniej
- Teren ochrony pośredniej
- Obszar Natura 2000
- Obszar Chronionego Krajobrazu

Arkusz 8










Obszar i granice aglomeracji Oborniki

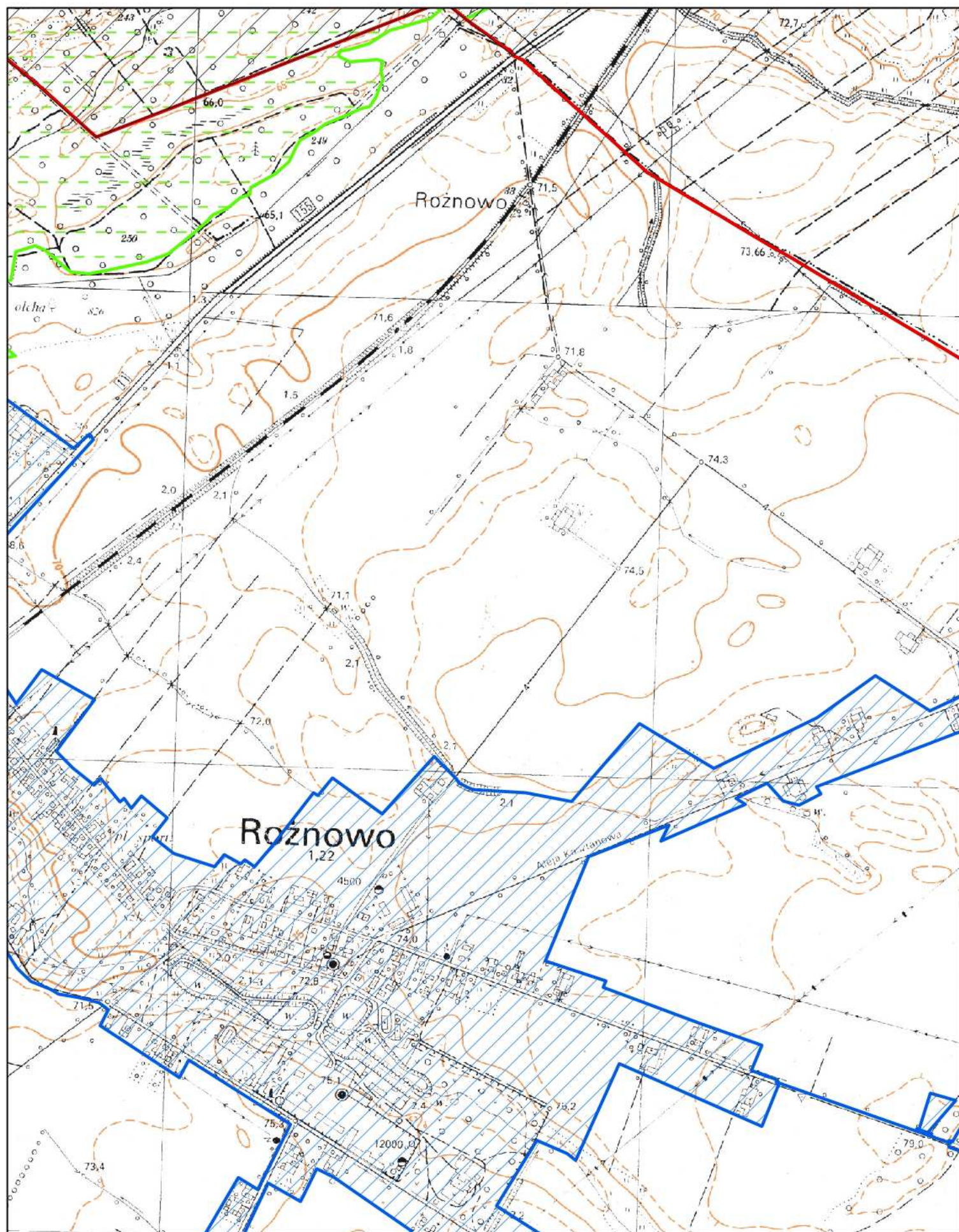


1:10 000

0 100 200 400 m

Arkusz 9

-  obszar i granice aglomeracji
-  oczyszczalnia ścieków
-  ujęcie wody
-  Teren ochrony bezpośredniej
-  Teren ochrony pośredniej
-  Obszar Natura 2000
-  Obszar Chronionego Krajobrazu










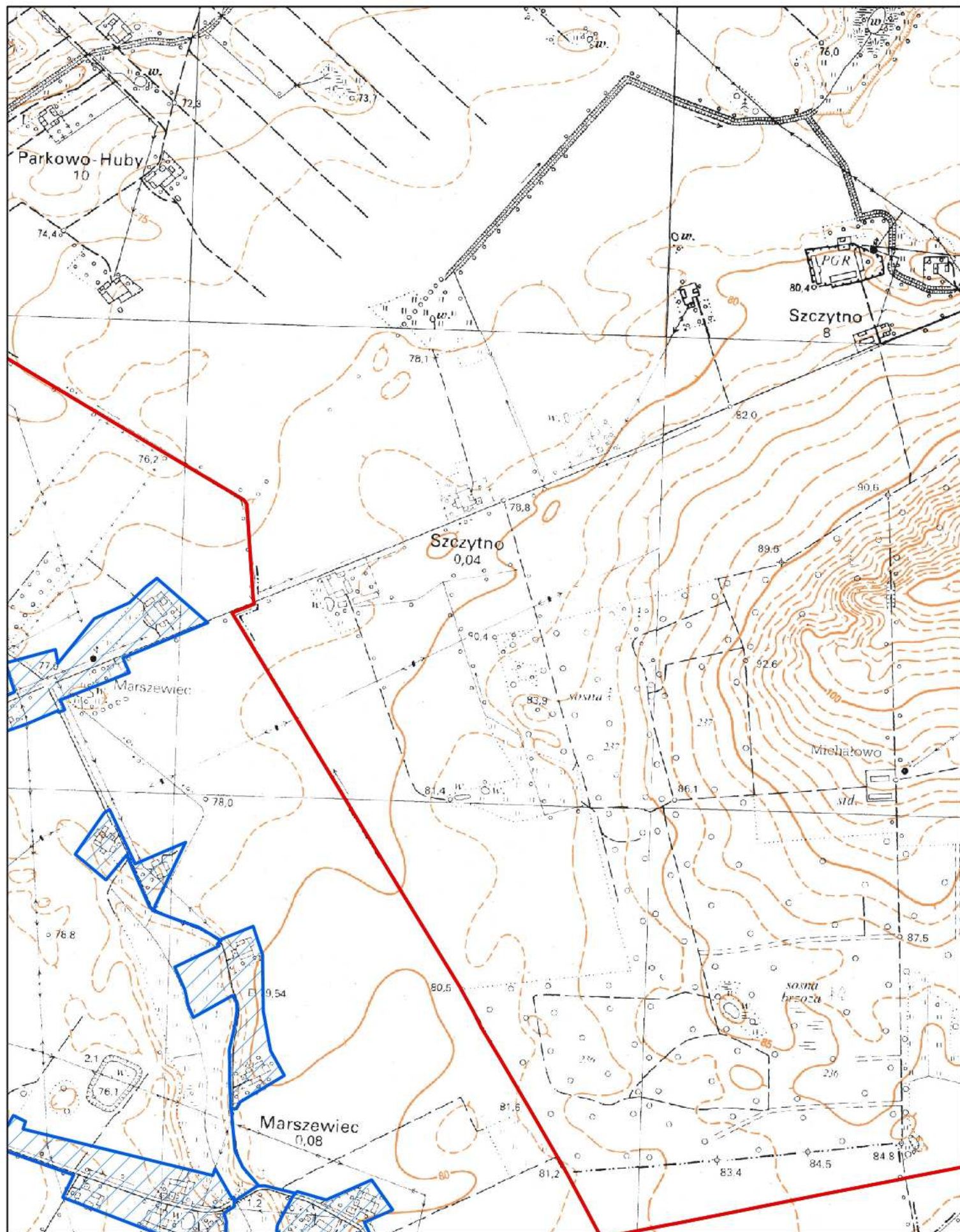
Obszar i granice aglomeracji Oborniki

Arkusz 10

1:10 000

0 100 200 400 m

-  obszar i granice aglomeracji
-  oczyszczalnia ścieków
-  ujęcie wody
-  Teren ochrony bezpośredniej
-  Teren ochrony pośredniej
-  Obszar Natura 2000
-  Obszar Chronionego Krajobrazu




Obszar i granice aglomeracji Oborniki

Arkusz 11

1:10 000

0 100 200 400 m

-  obszar i granice aglomeracji
-  oczyszczalnia ścieków
-  ujęcie wody
-  Teren ochrony bezpośredniej
-  Teren ochrony pośredniej
-  Obszar Natura 2000
-  Obszar Chronionego Krajobrazu










Obszar i granice aglomeracji Oborniki

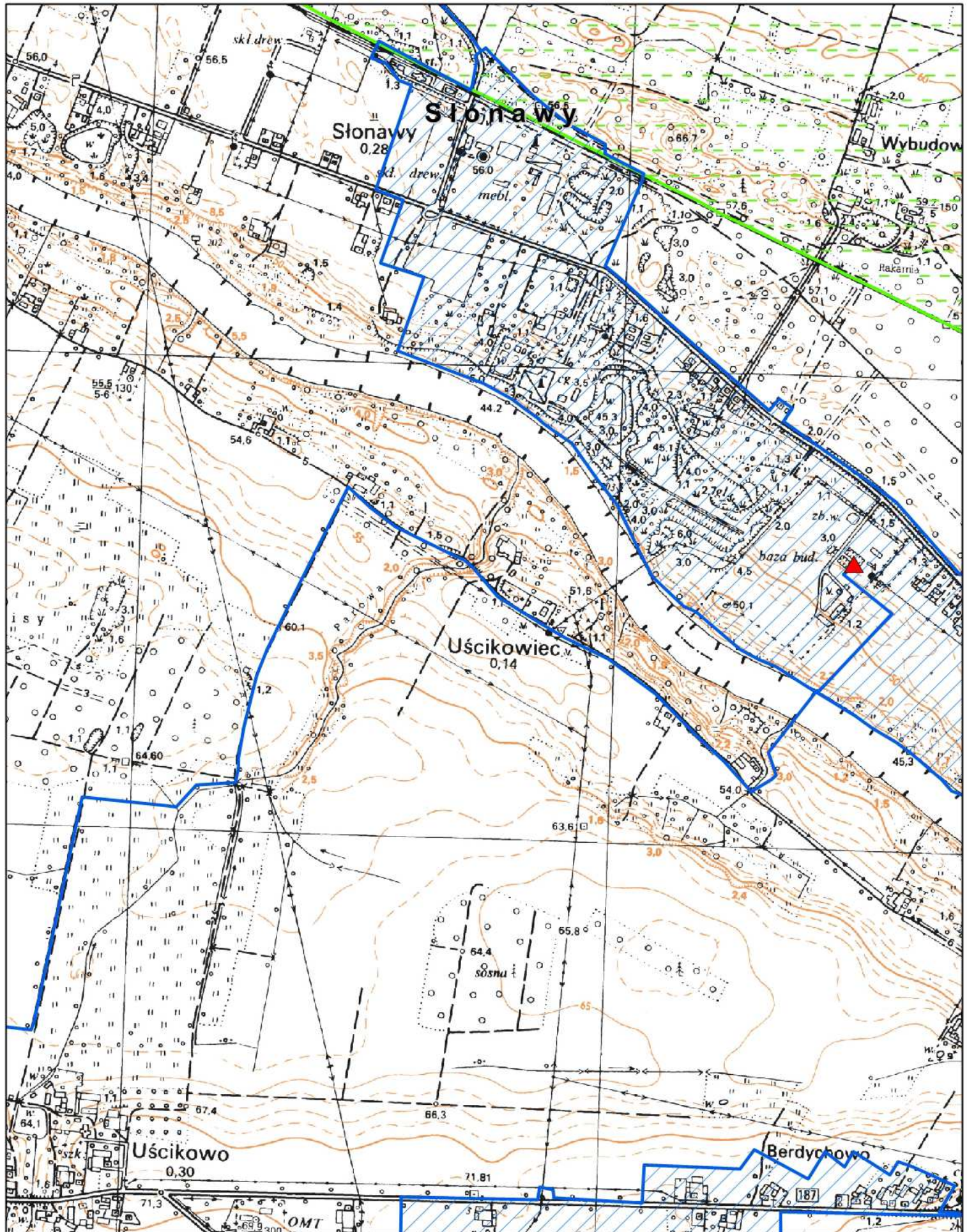


1:10 000

0 100 200 400 m

Arkusz 12

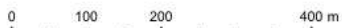
-  obszar i granice aglomeracji
-  oczyszczalnia ścieków
-  ujęcie wody
-  Teren ochrony bezpośredniej
-  Teren ochrony pośredniej
-  Obszar Natura 2000
-  Obszar Chronionego Krajobrazu



Obszar i granice aglomeracji Oborniki

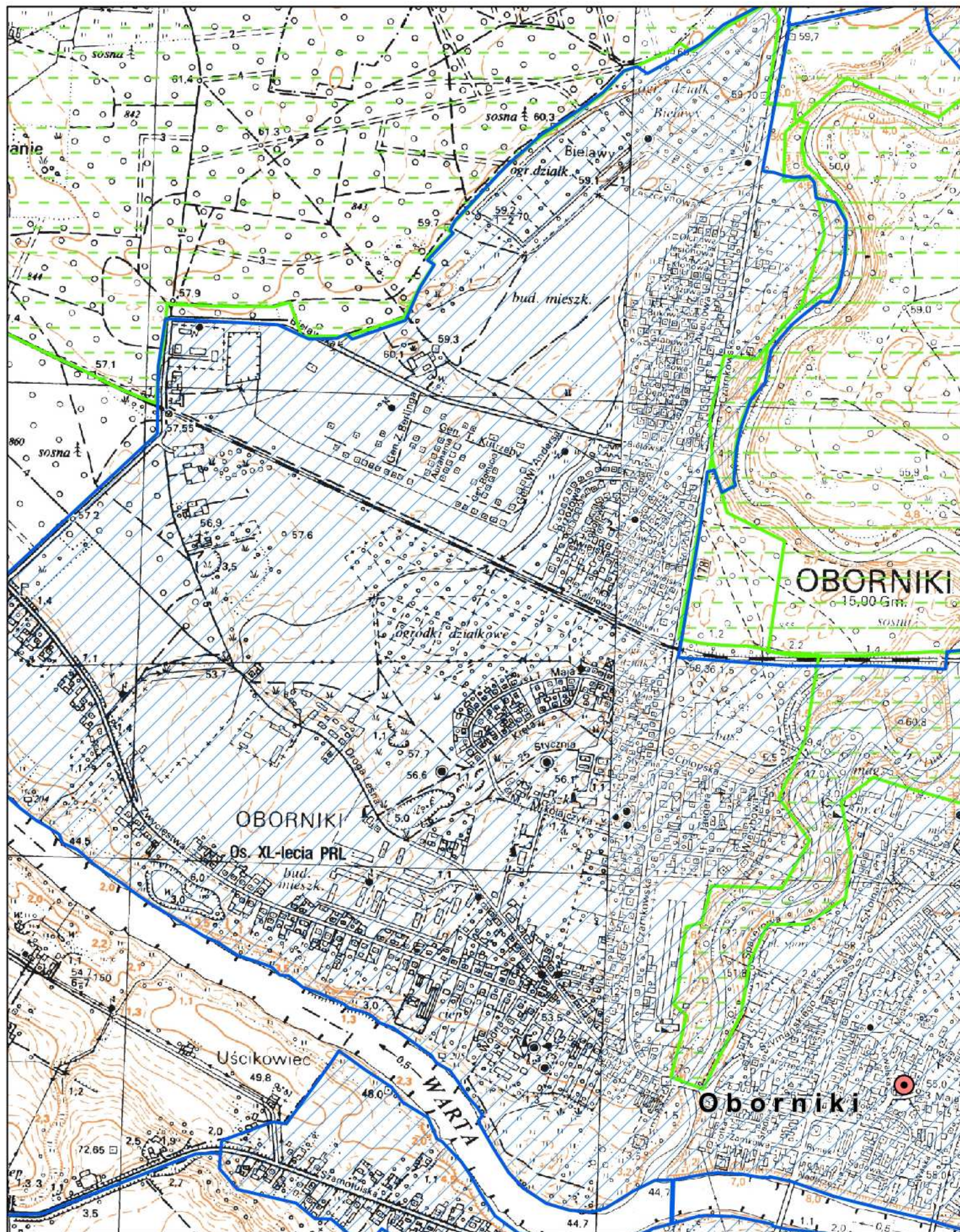


1:10 000



Arkusz 13

- obszar i granice aglomeracji
- oczyszczalnia ścieków
- ujęcie wody
- Teren ochrony bezpośredniej
- Teren ochrony pośredniej
- Obszar Natura 2000
- Obszar Chronionego Krajobrazu



Obszar i granice aglomeracji Oborniki

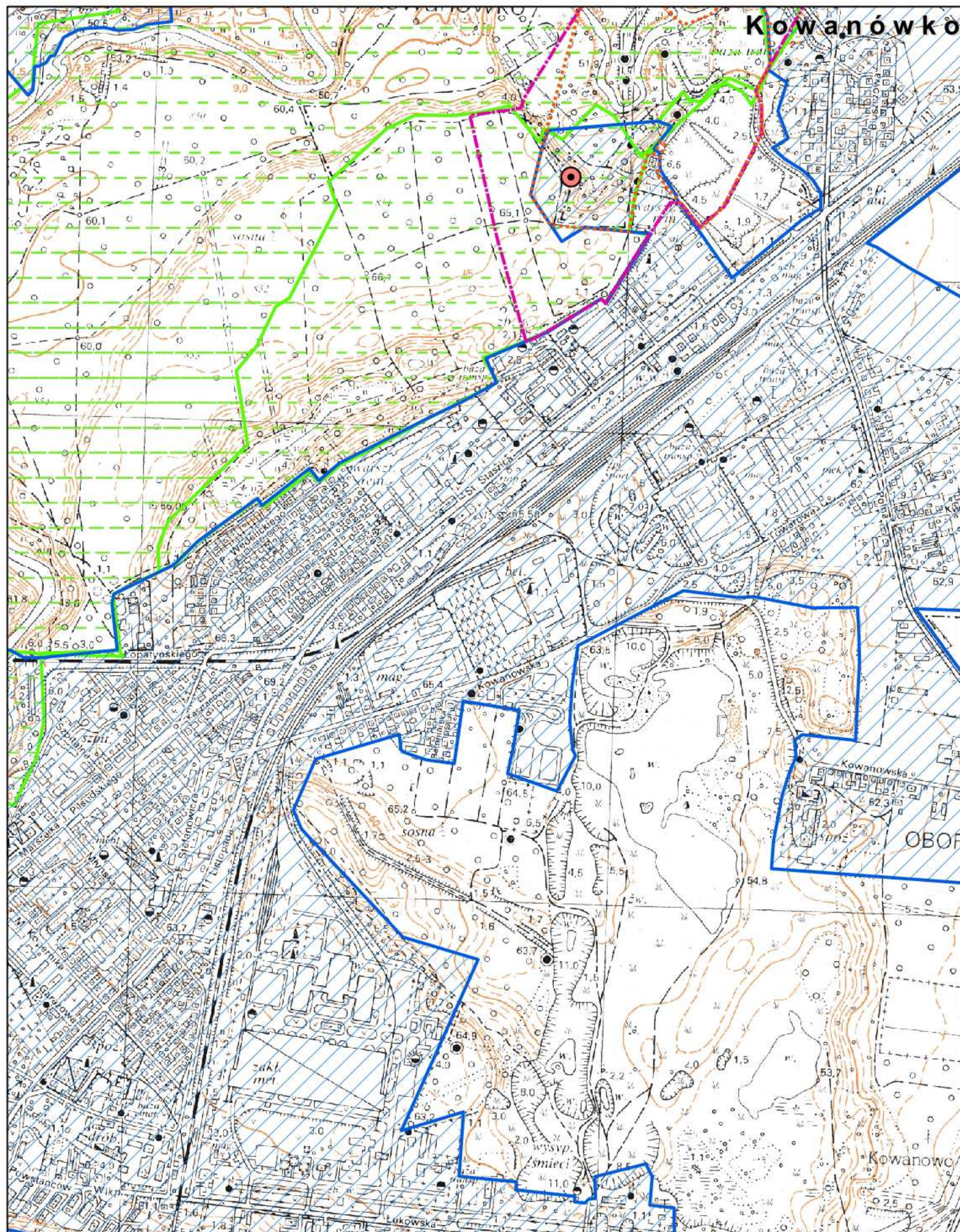


1:10 000

0 100 200 400 m

Arkusz 14

- obszar i granice aglomeracji
- oczyszczalnia ścieków
- ujęcie wody
- Teren ochrony bezpośredniej
- Teren ochrony pośredniej
- Obszar Natura 2000
- Obszar Chronionego Krajobrazu



Obszar i granice aglomeracji Oborniki

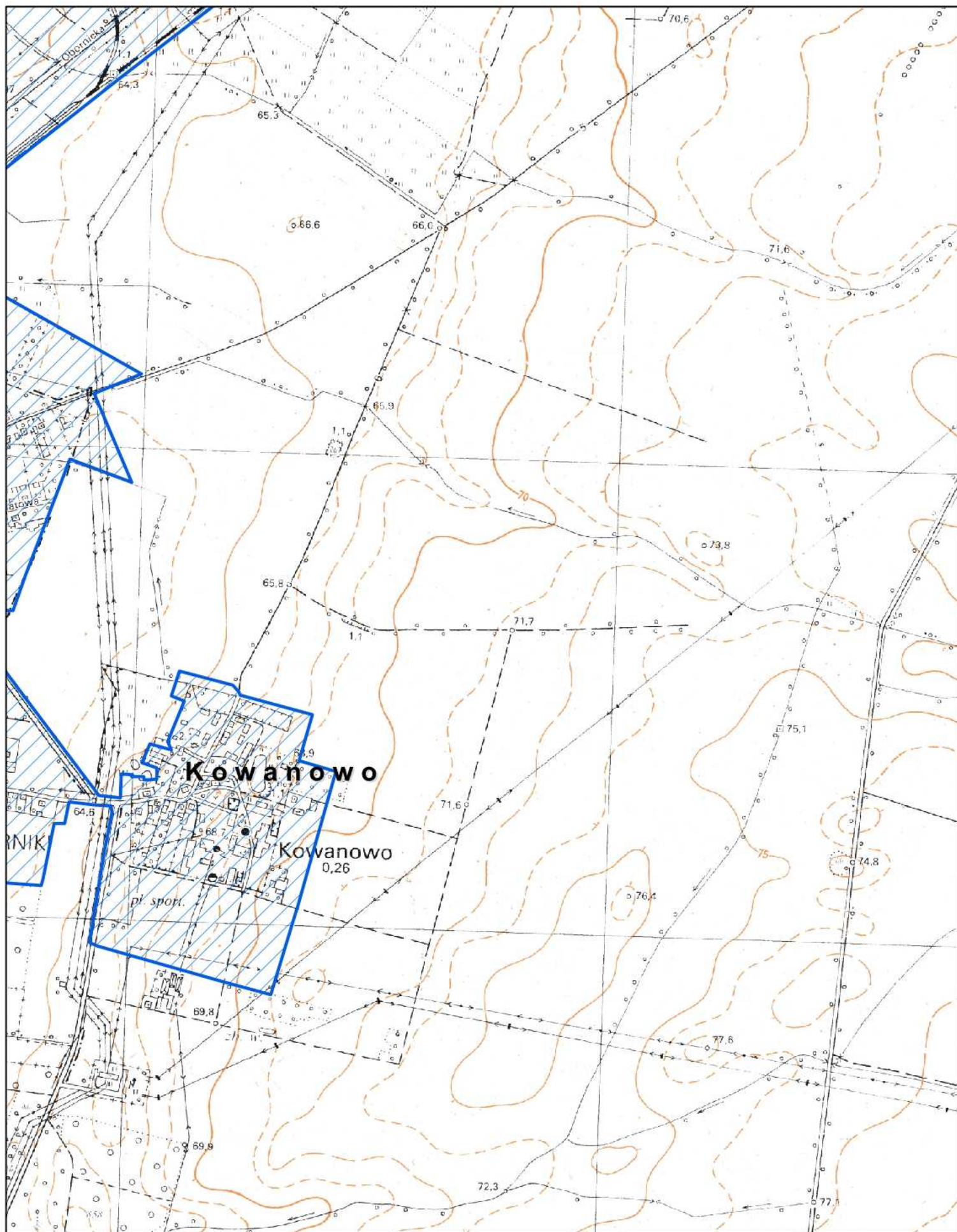


1:10 000

0 100 200 400 m

- obszar i granice aglomeracji
- oczyszczalnia ścieków
- ujęcie wody
- Teren ochrony bezpośredniej
- Teren ochrony pośredniej
- Obszar Natura 2000
- Obszar Chronionego Krajobrazu

Arkusz 15










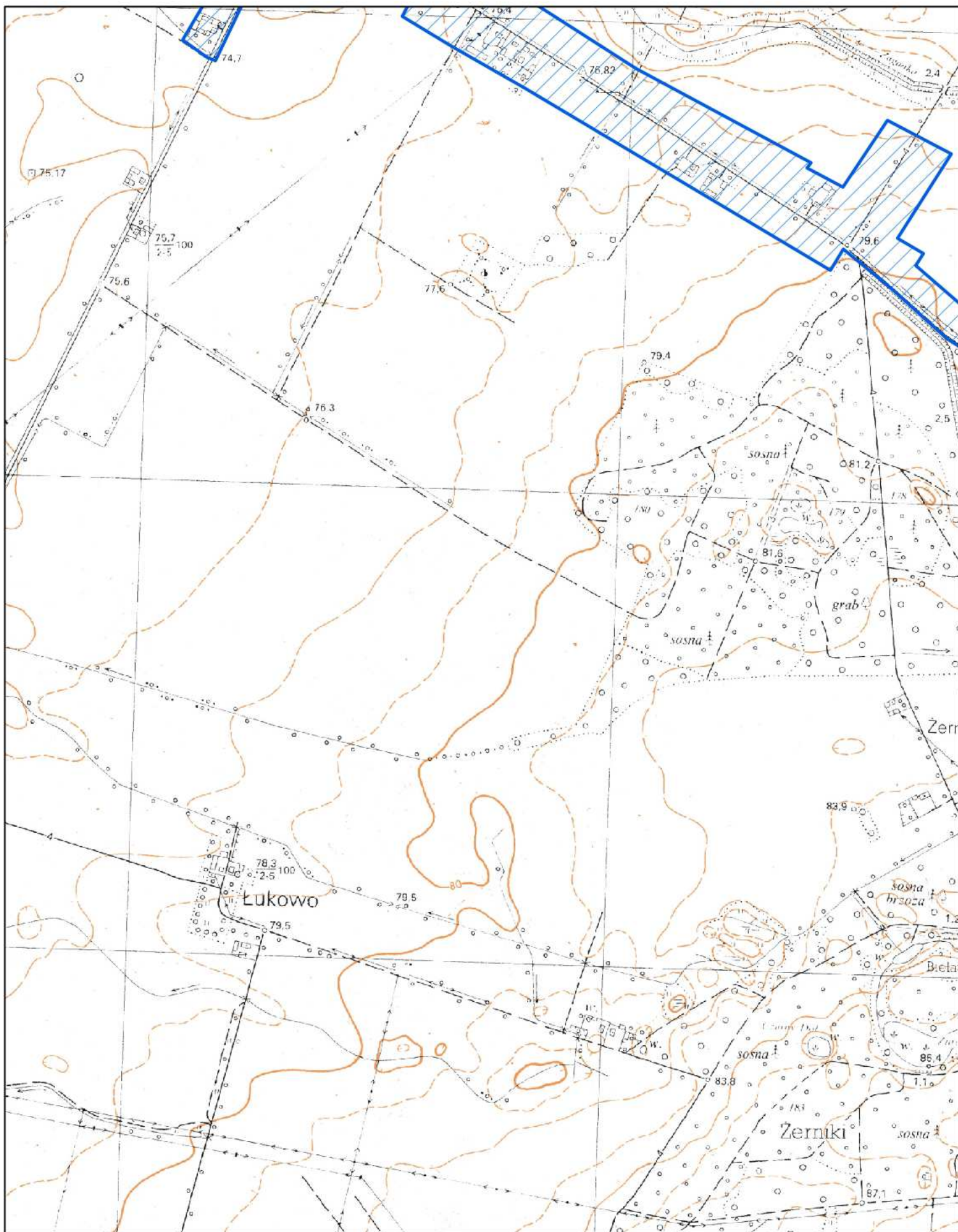
Obszar i granice aglomeracji Oborniki

Arkusz 16

1:10 000

0 100 200 400 m

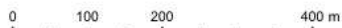
-  obszar i granice aglomeracji
-  oczyszczalnia ścieków
-  ujęcie wody
-  Teren ochrony bezpośredniej
-  Teren ochrony pośredniej
-  Obszar Natura 2000
-  Obszar Chronionego Krajobrazu



Obszar i granice aglomeracji Oborniki

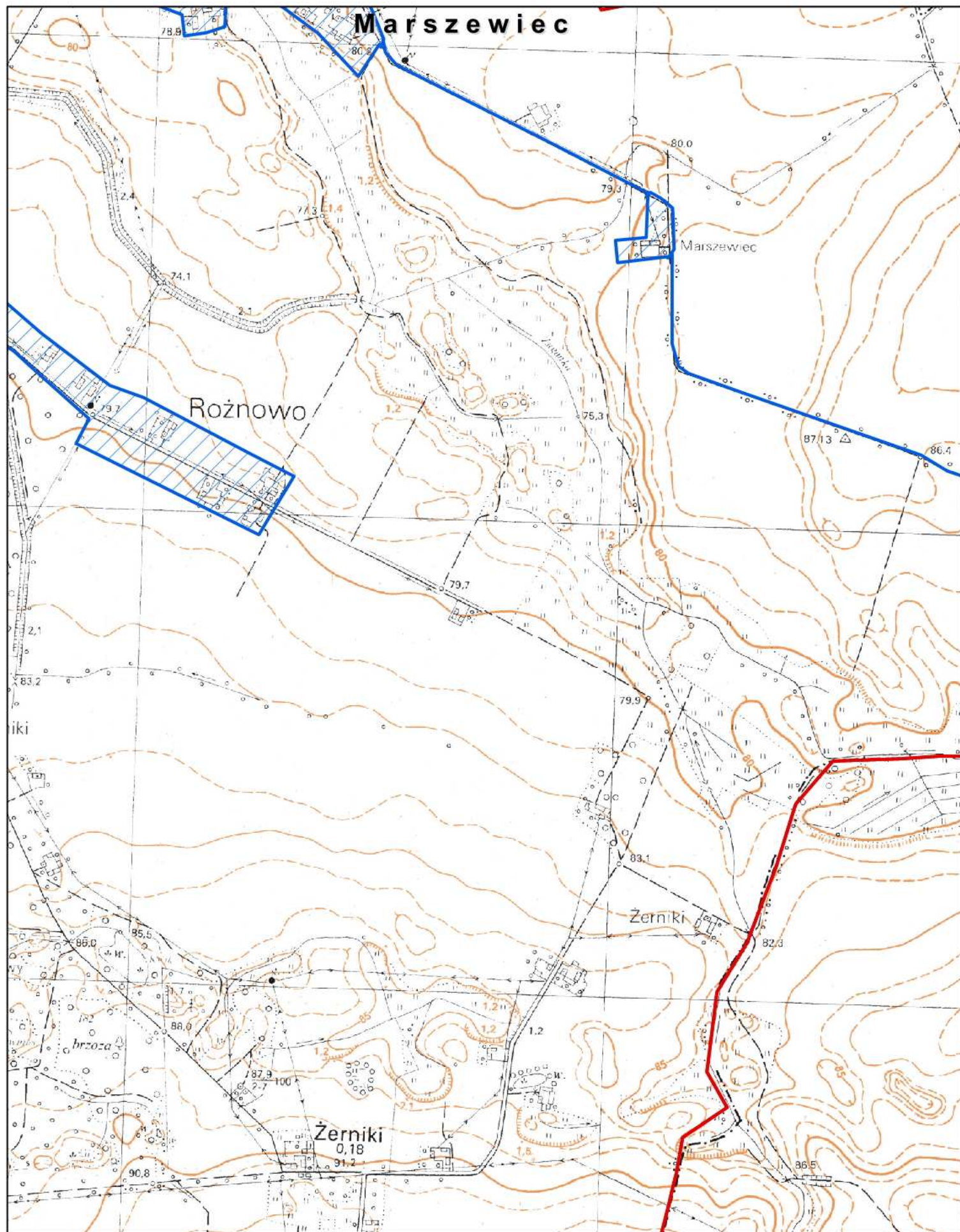


1:10 000



- obszar i granice aglomeracji
- oczyszczalnia ścieków
- ujęcie wody
- Teren ochrony bezpośredniej
- Teren ochrony pośredniej
- Obszar Natura 2000
- Obszar Chronionego Krajobrazu

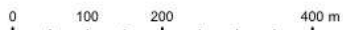
Arkusz 17



Obszar i granice aglomeracji Oborniki

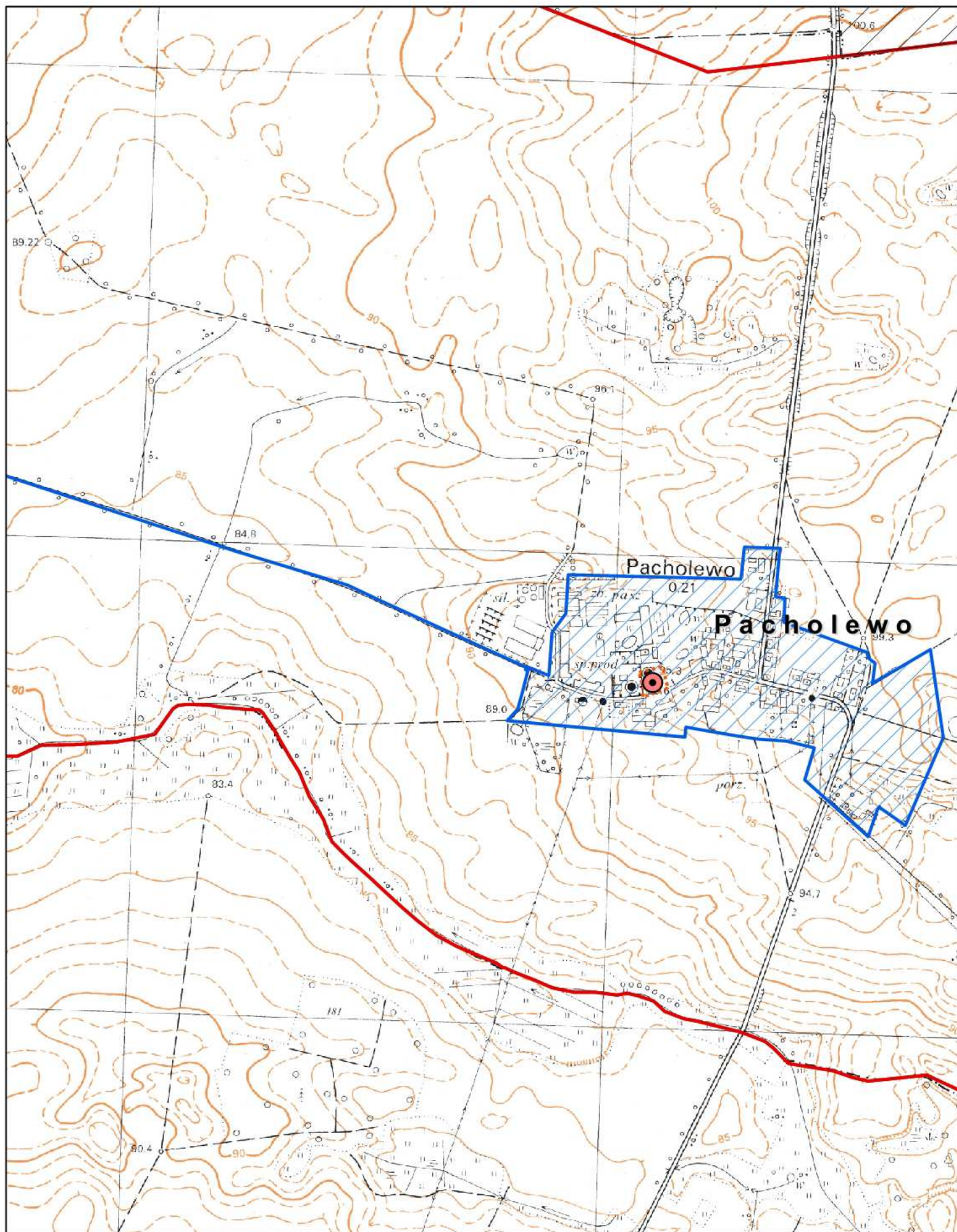


1:10 000



- obszar i granice aglomeracji
- oczyszczalnia ścieków
- ujęcie wody
- Teren ochrony bezpośredniej
- Teren ochrony pośredniej
- Obszar Natura 2000
- Obszar Chronionego Krajobrazu

Arkusz 18



Obszar i granice aglomeracji Oborniki

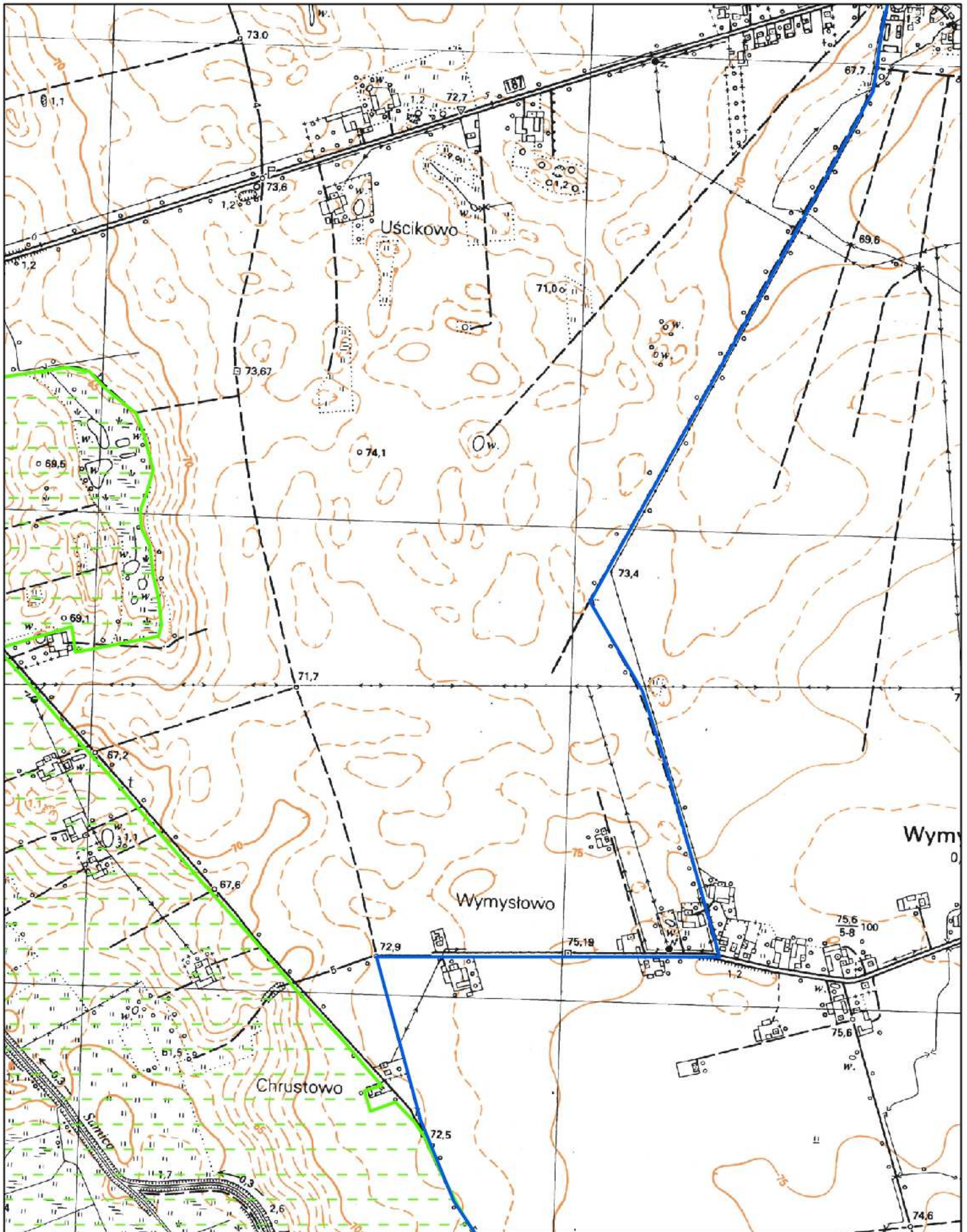


1:10 000

0 100 200 400 m

- obszar i granice aglomeracji
- oczyszczalnia ścieków
- ujęcie wody
- Teren ochrony bezpośredniej
- Teren ochrony pośredniej
- Obszar Natura 2000
- Obszar Chronionego Krajobrazu

Arkusz 19










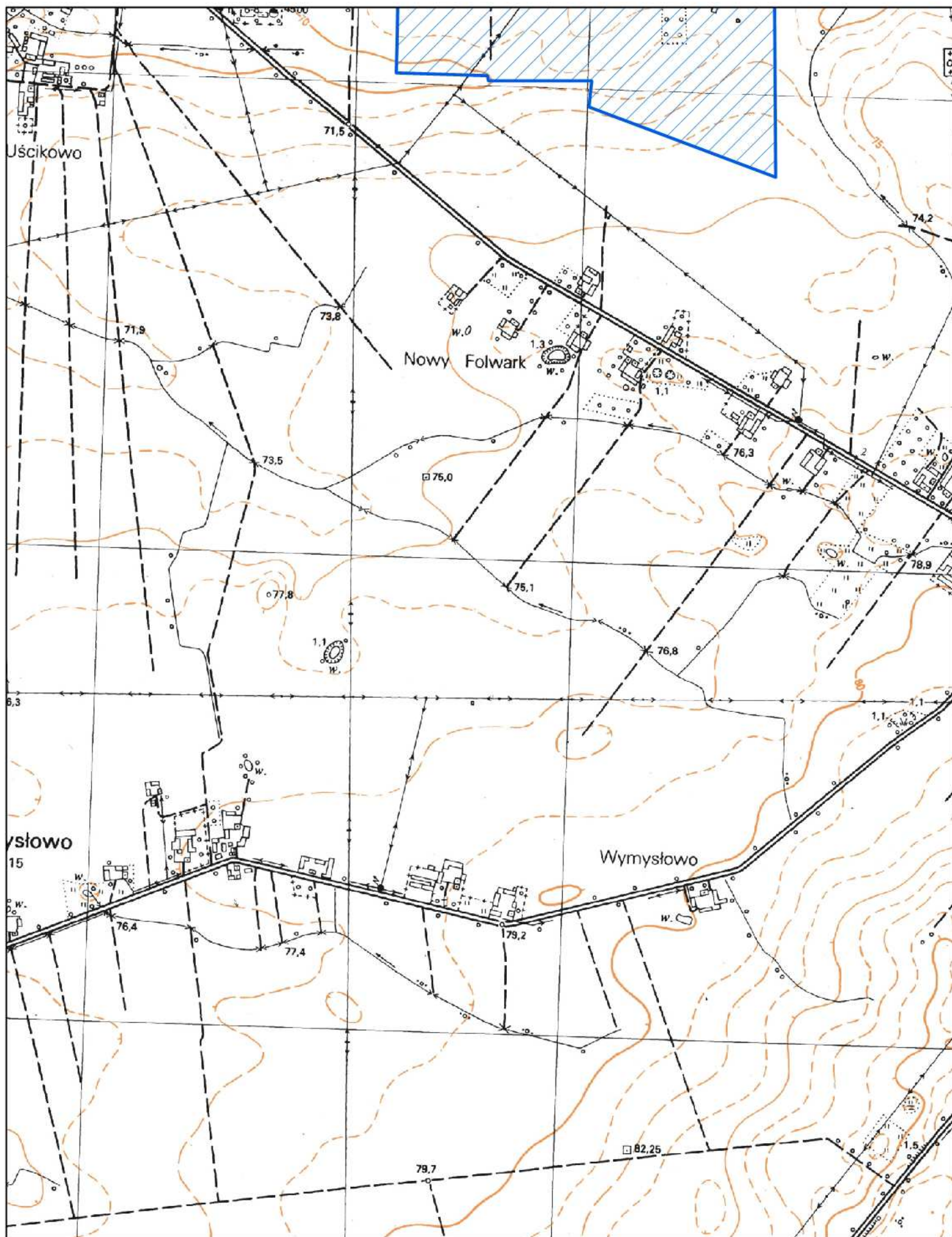
Obszar i granice aglomeracji Oborniki

1:10 000

0 100 200 400 m

Arkusz 20

-  obszar i granice aglomeracji
-  oczyszczalnia ścieków
-  ujęcie wody
-  Teren ochrony bezpośredniej
-  Teren ochrony pośredniej
-  Obszar Natura 2000
-  Obszar Chronionego Krajobrazu



Obszar i granice aglomeracji Oborniki

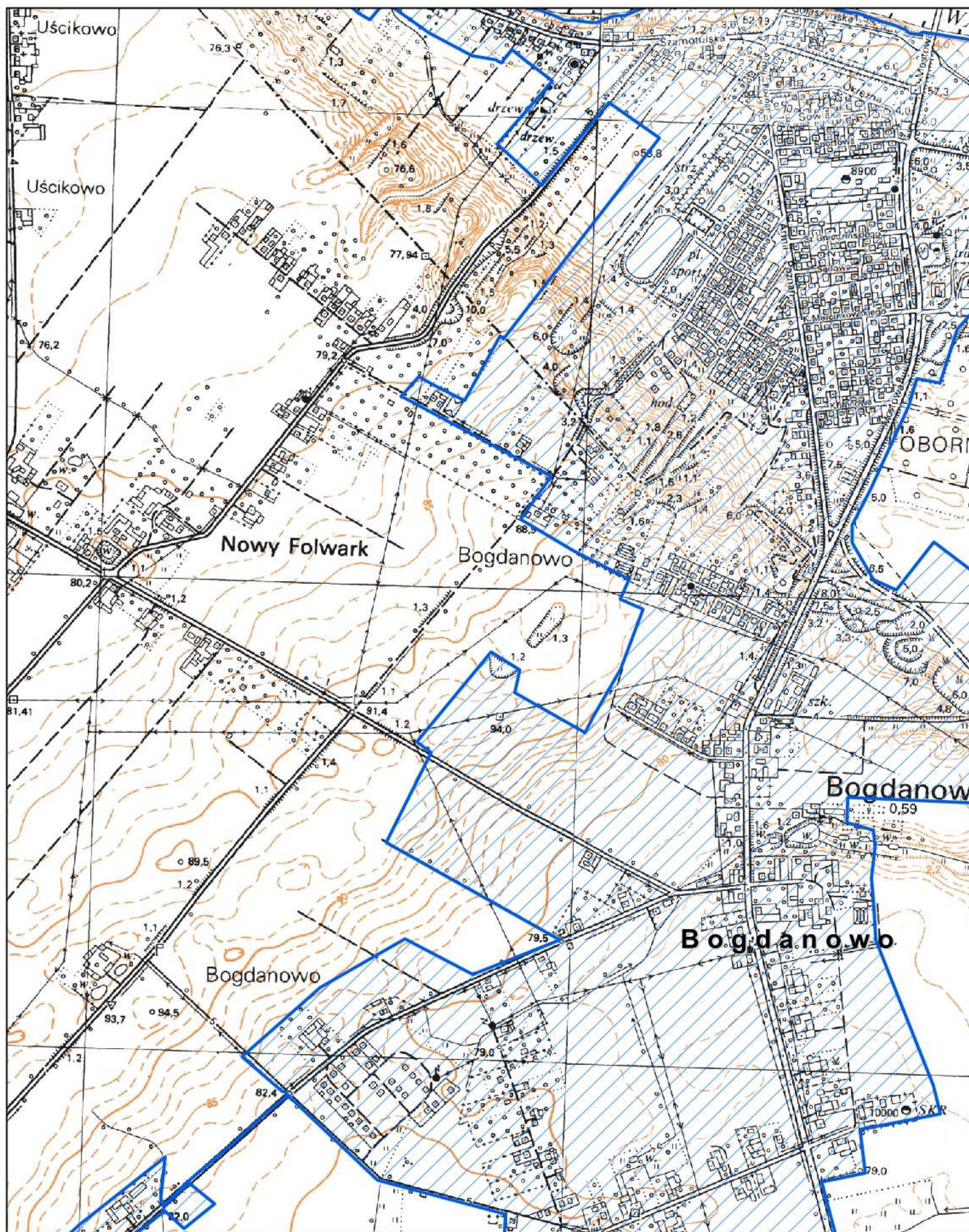


1:10 000

0 100 200 400 m

- obszar i granice aglomeracji
- oczyszczalnia ścieków
- ujęcie wody
- Teren ochrony bezpośredniej
- Teren ochrony pośredniej
- Obszar Natura 2000
- Obszar Chronionego Krajobrazu

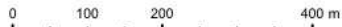
Arkusz 21



Obszar i granice aglomeracji Oborniki

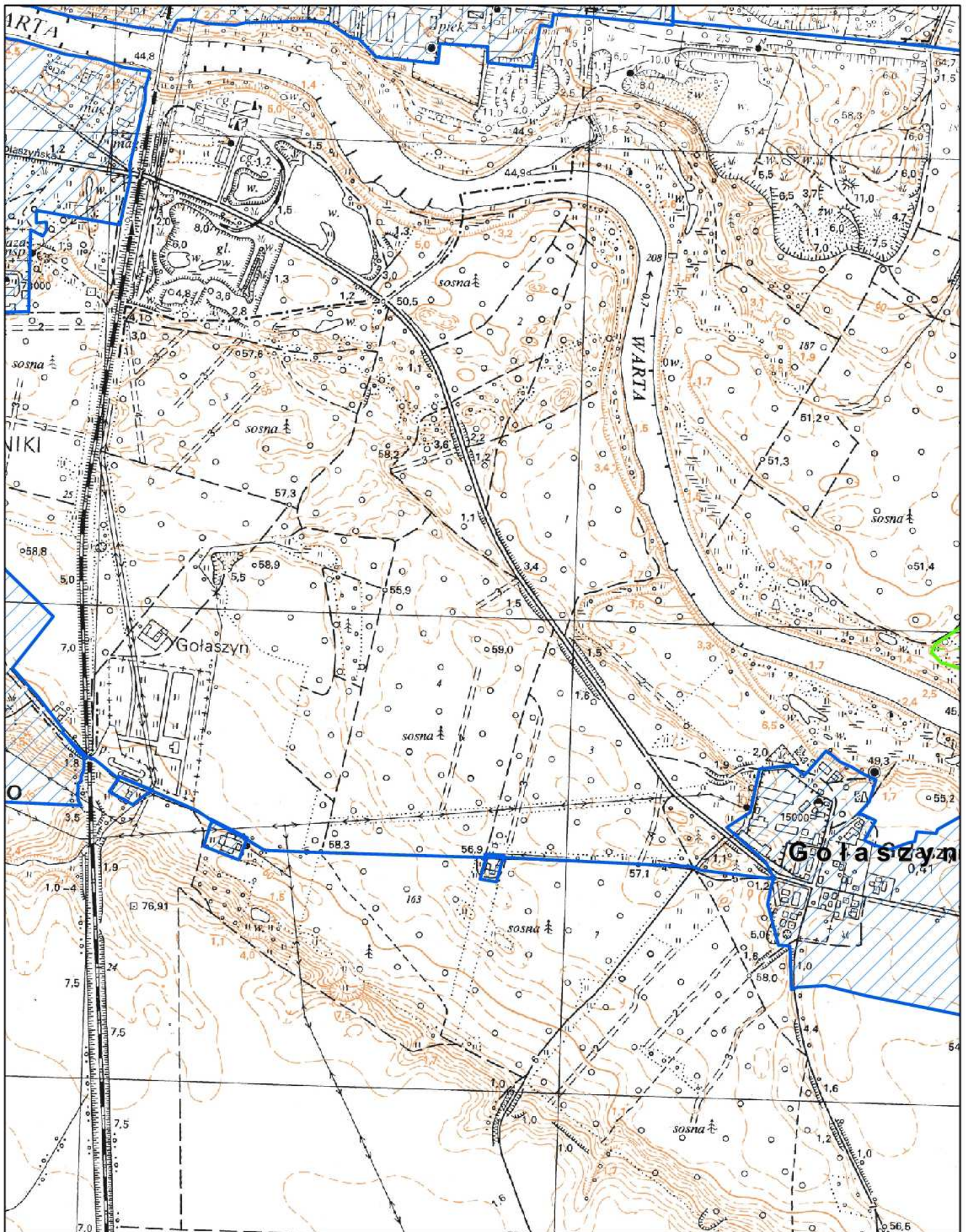


1:10 000



Arkusz 22

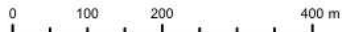
- obszar i granice aglomeracji
- oczyszczalnia ścieków
- ujęcie wody
- Teren ochrony bezpośredniej
- Teren ochrony pośredniej
- Obszar Natura 2000
- Obszar Chronionego Krajobrazu



Obszar i granice aglomeracji Oborniki

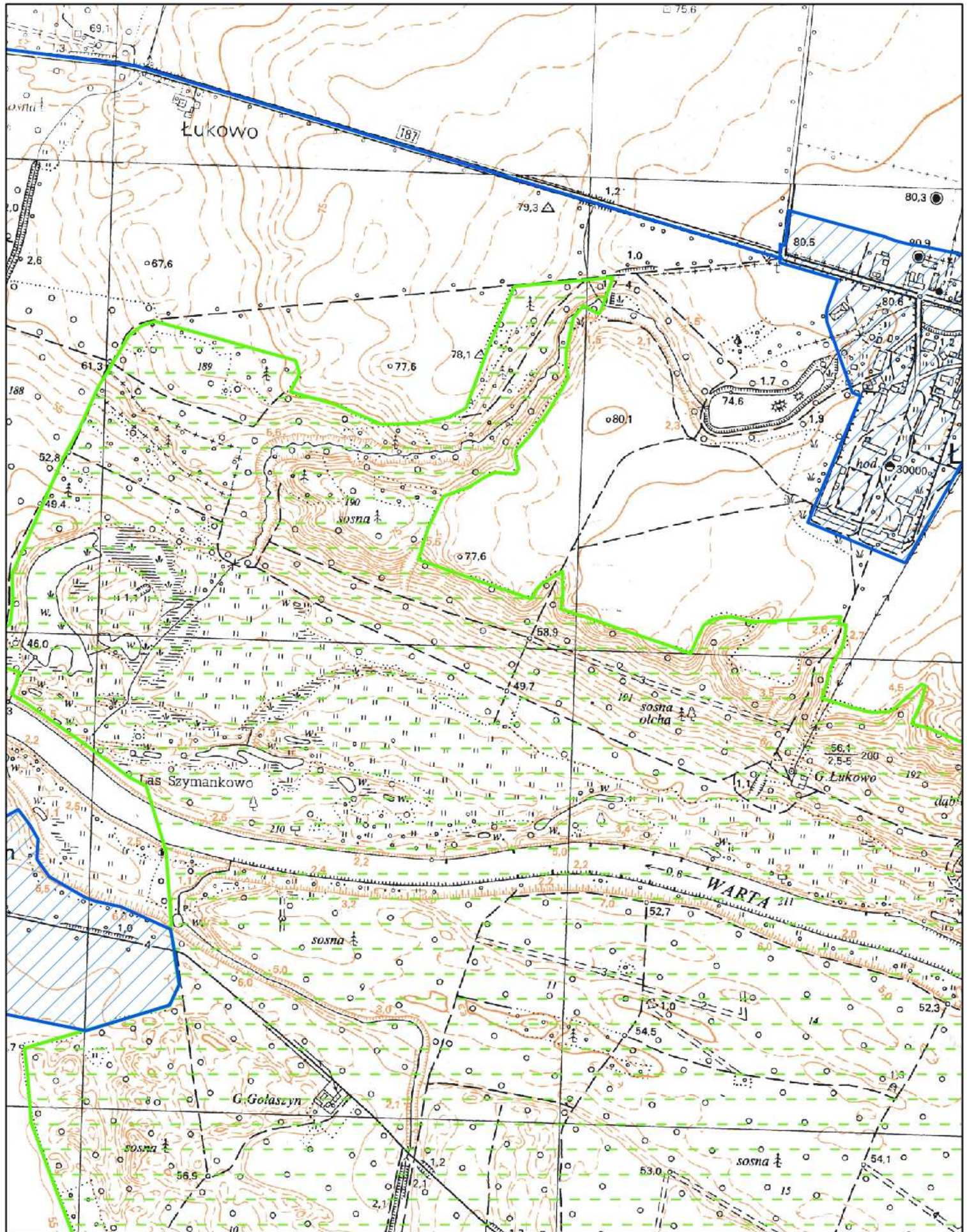


1:10 000



Arkusz 23

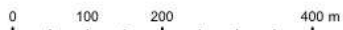
- obszar i granice aglomeracji
- oczyszczalnia ścieków
- ujęcie wody
- Teren ochrony bezpośredniej
- Teren ochrony pośredniej
- Obszar Natura 2000
- Obszar Chronionego Krajobrazu



Obszar i granice aglomeracji Oborniki

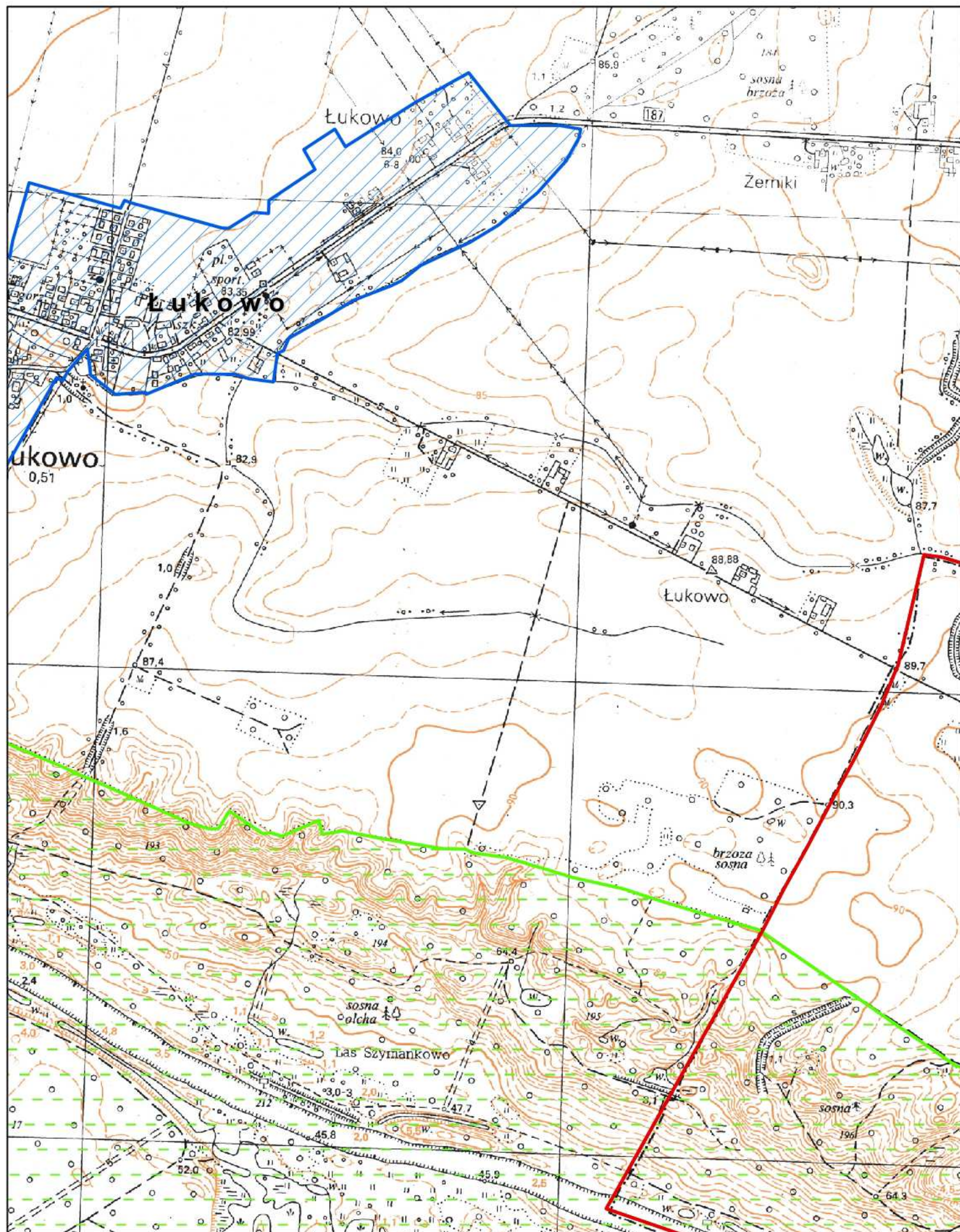


1:10 000



Arkusz 24

- obszar i granice aglomeracji
- oczyszczalnia ścieków
- ujęcie wody
- Teren ochrony bezpośredniej
- Teren ochrony pośredniej
- Obszar Natura 2000
- Obszar Chronionego Krajobrazu










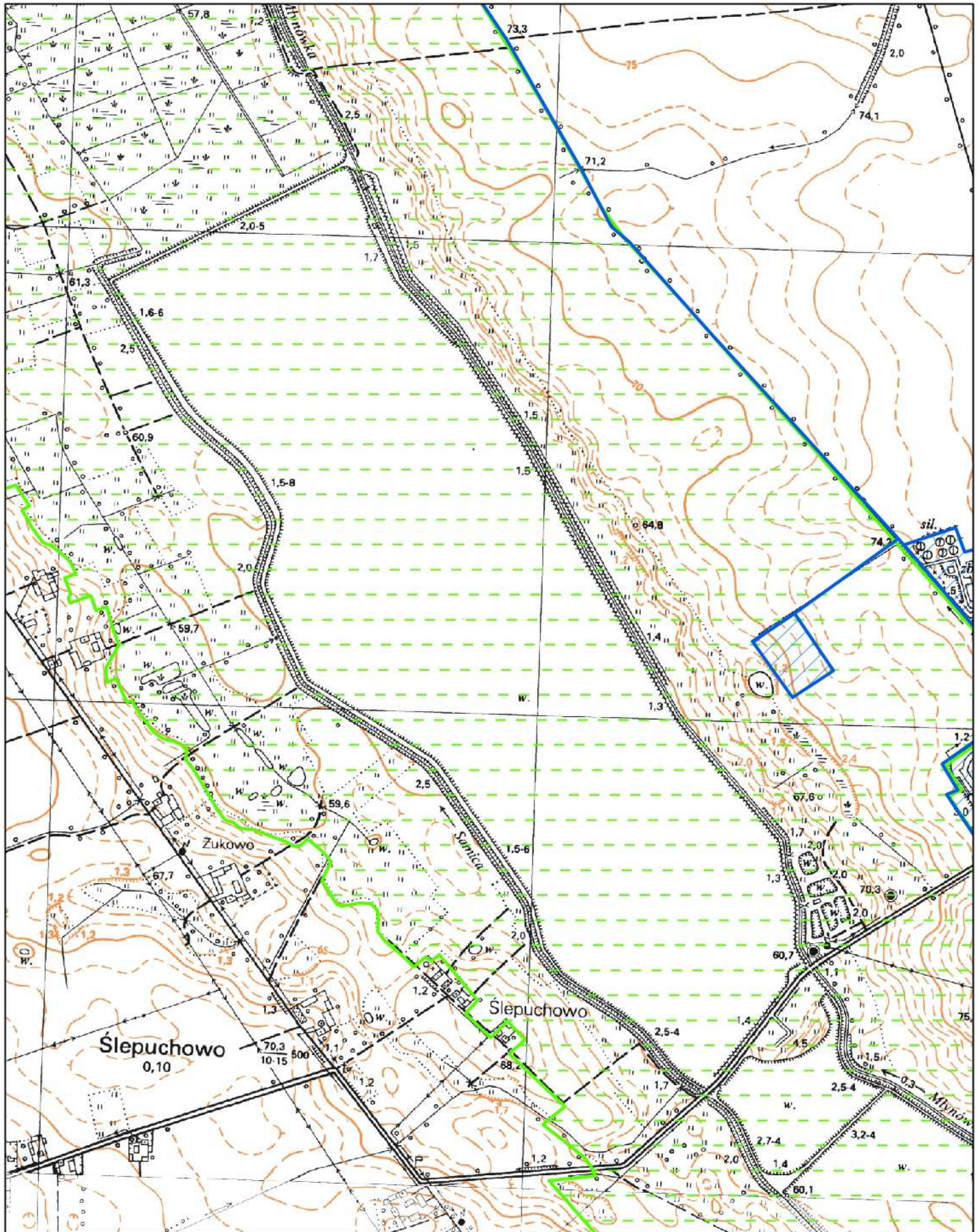
Obszar i granice aglomeracji Oborniki

1:10 000

0 100 200 400 m

Arkusz 25

-  obszar i granice aglomeracji
-  oczyszczalnia ścieków
-  ujęcie wody
-  Teren ochrony bezpośredniej
-  Teren ochrony pośredniej
-  Obszar Natura 2000
-  Obszar Chronionego Krajobrazu










Obszar i granice aglomeracji Oborniki

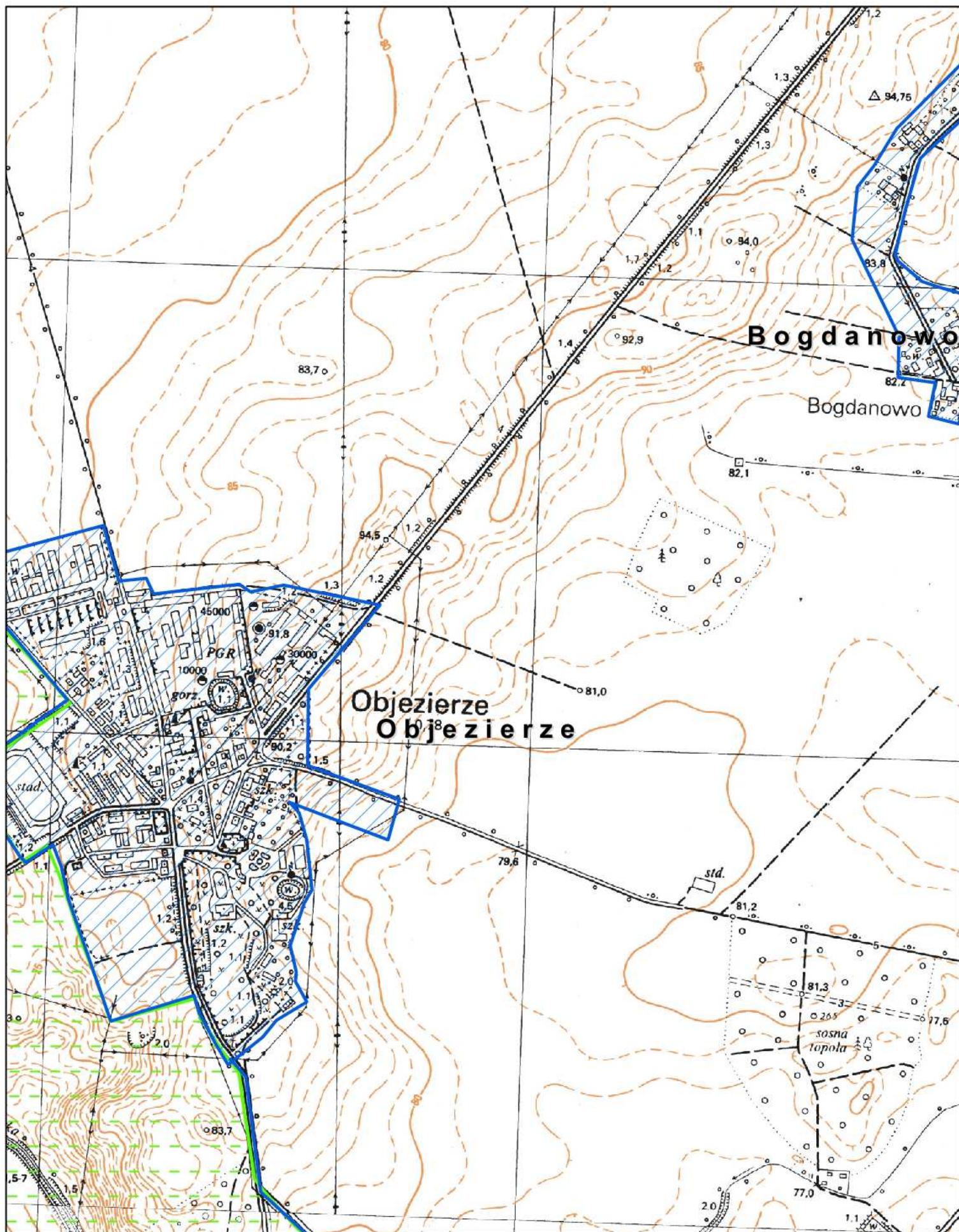


1:10 000

0 100 200 400 m

Arkusz 26

-  obszar i granice aglomeracji
-  oczyszczalnia ścieków
-  ujęcie wody
-  Teren ochrony bezpośredniej
-  Teren ochrony pośredniej
-  Obszar Natura 2000
-  Obszar Chronionego Krajobrazu










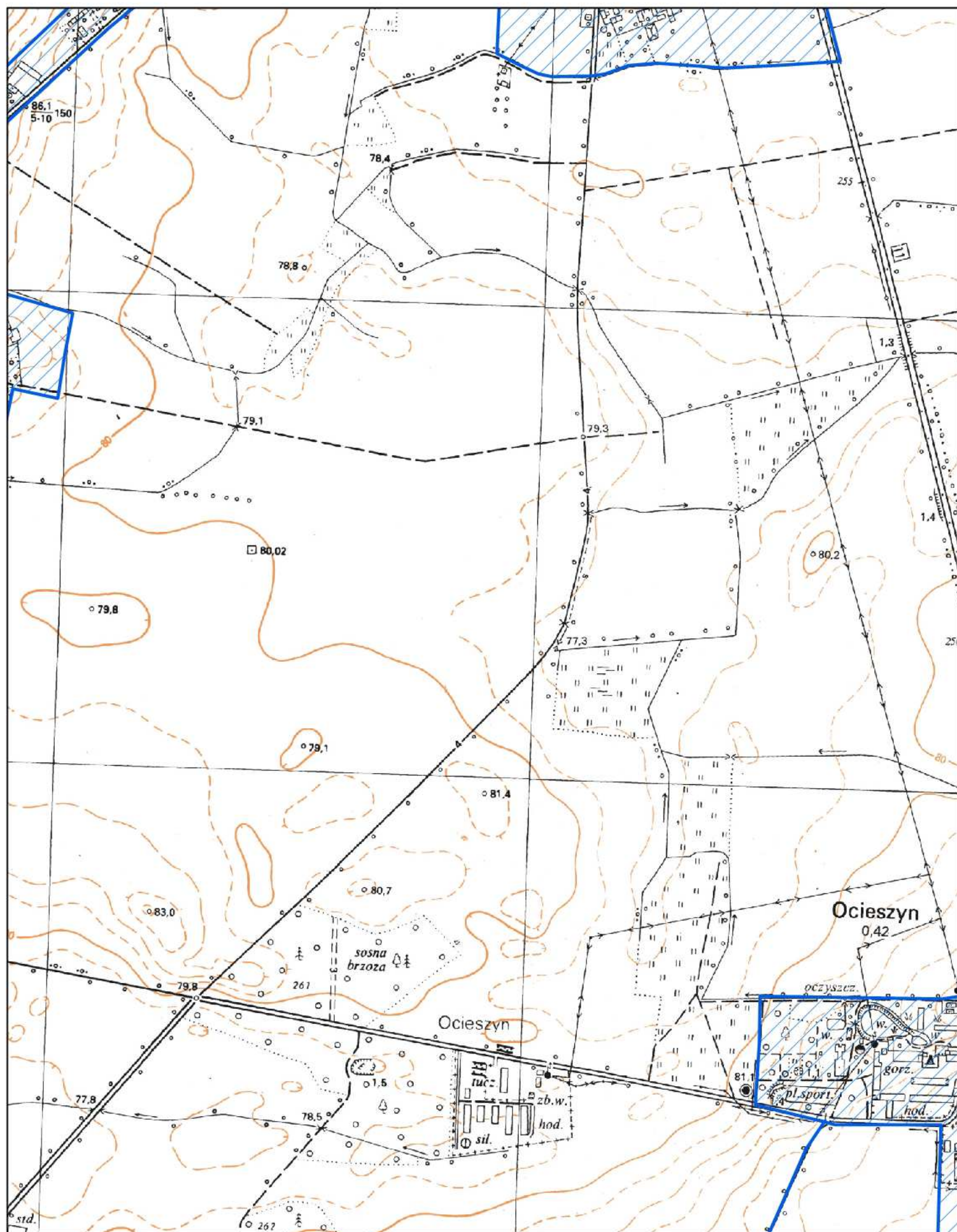
Obszar i granice aglomeracji Oborniki

1:10 000

0 100 200 400 m

Arkusz 27

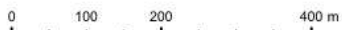
-  obszar i granice aglomeracji
-  oczyszczalnia ścieków
-  ujęcie wody
-  Teren ochrony bezpośredniej
-  Teren ochrony pośredniej
-  Obszar Natura 2000
-  Obszar Chronionego Krajobrazu



Obszar i granice aglomeracji Oborniki

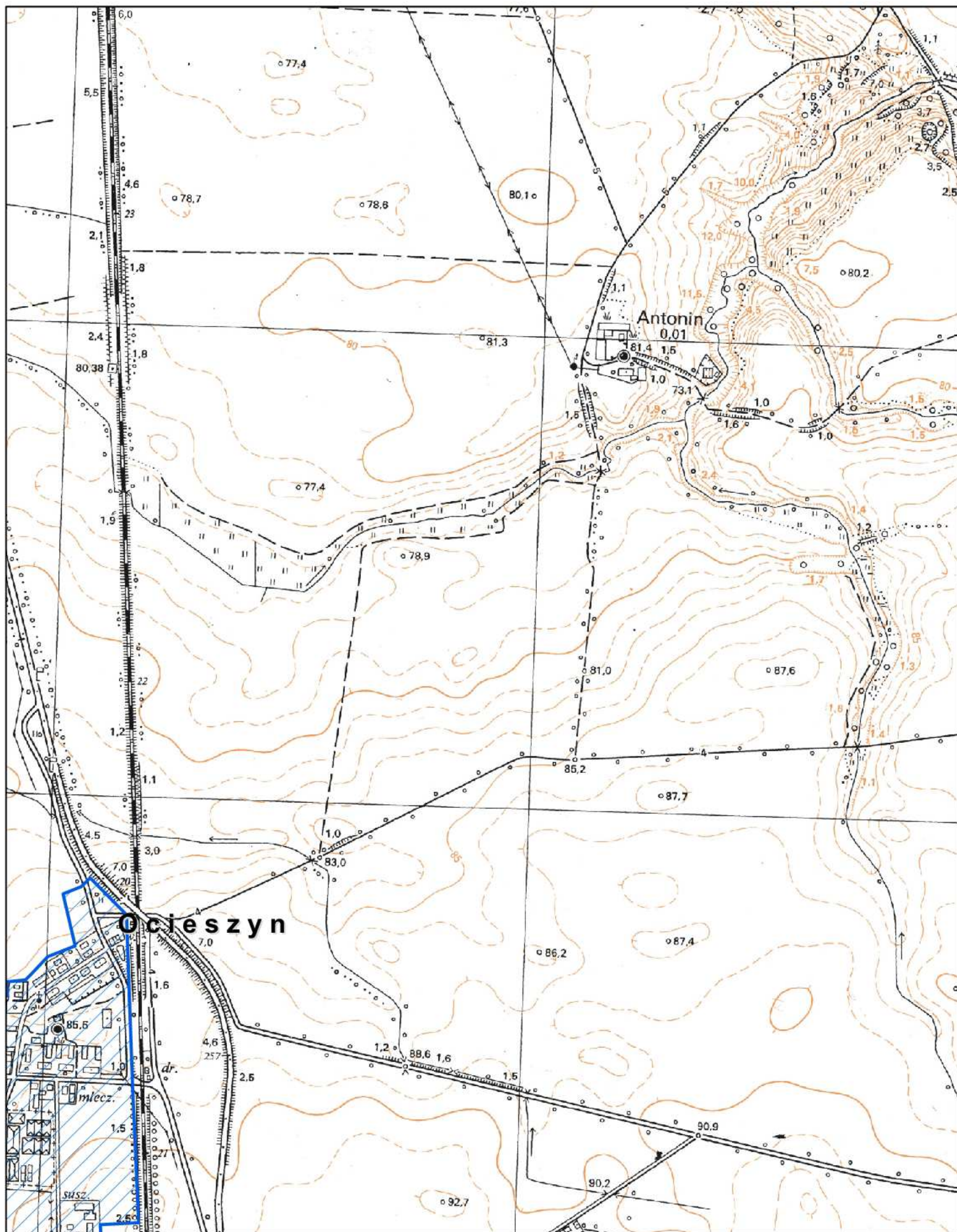


1:10 000



- obszar i granice aglomeracji
- oczyszczalnia ścieków
- ujęcie wody
- Teren ochrony bezpośredniej
- Teren ochrony pośredniej
- Obszar Natura 2000
- Obszar Chronionego Krajobrazu

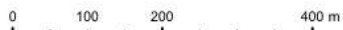
Arkusz 28



Obszar i granice aglomeracji Oborniki

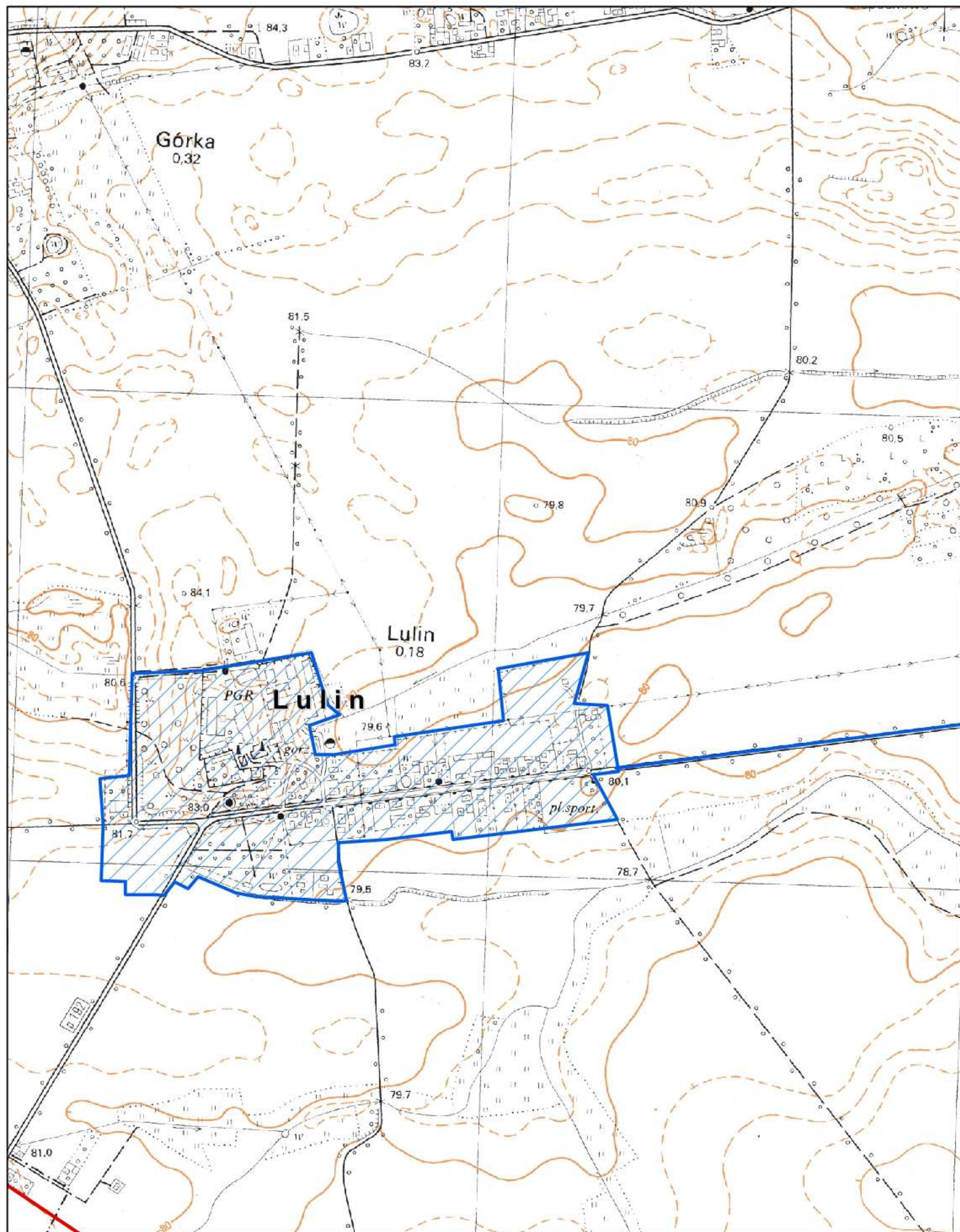


1:10 000



Arkusz 29

- obszar i granice aglomeracji
- oczyszczalnia ścieków
- ujęcie wody
- Teren ochrony bezpośredniej
- Teren ochrony pośredniej
- Obszar Natura 2000
- Obszar Chronionego Krajobrazu










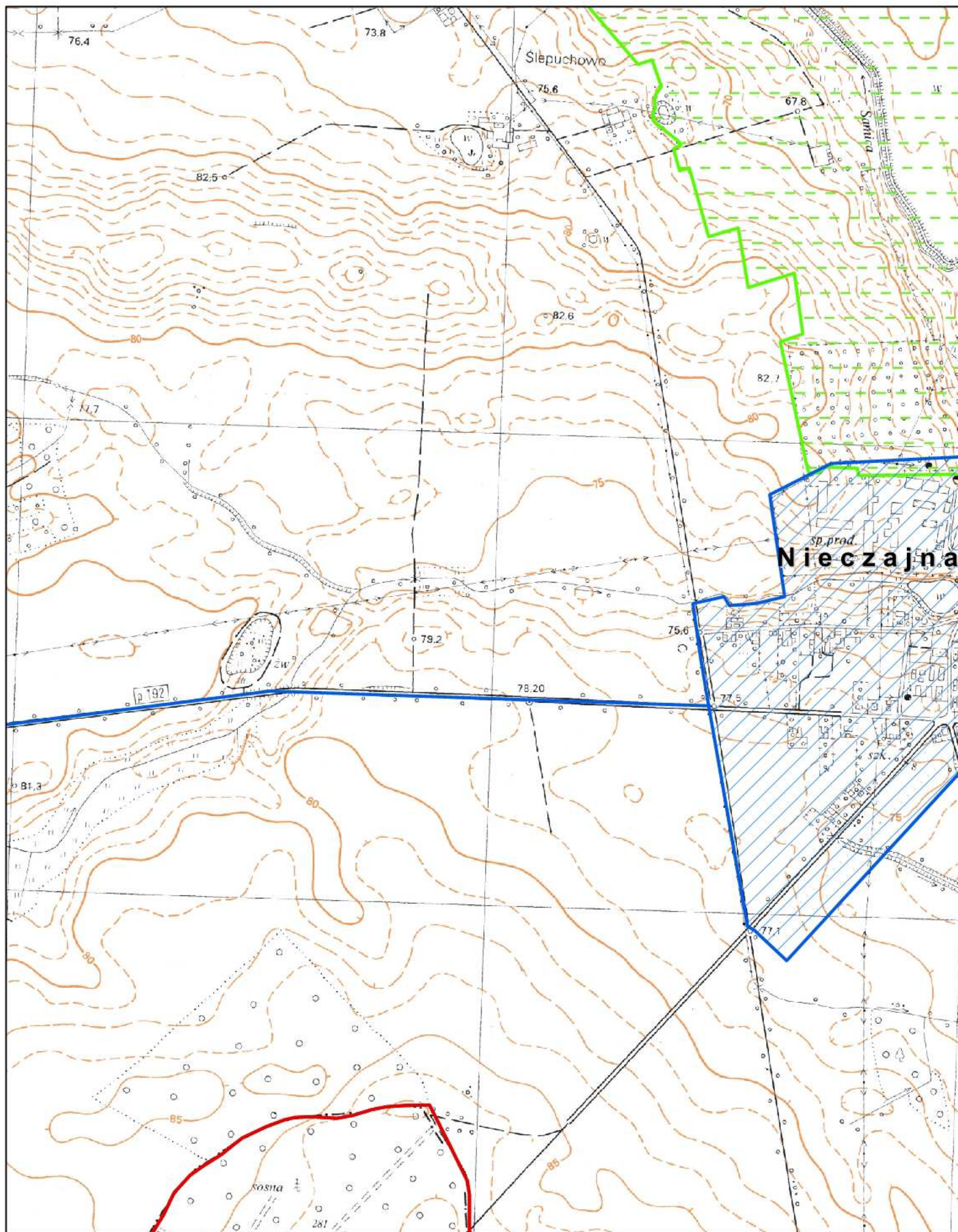
Obszar i granice aglomeracji Oborniki

Arkusz 30

1:10 000

0 100 200 400 m

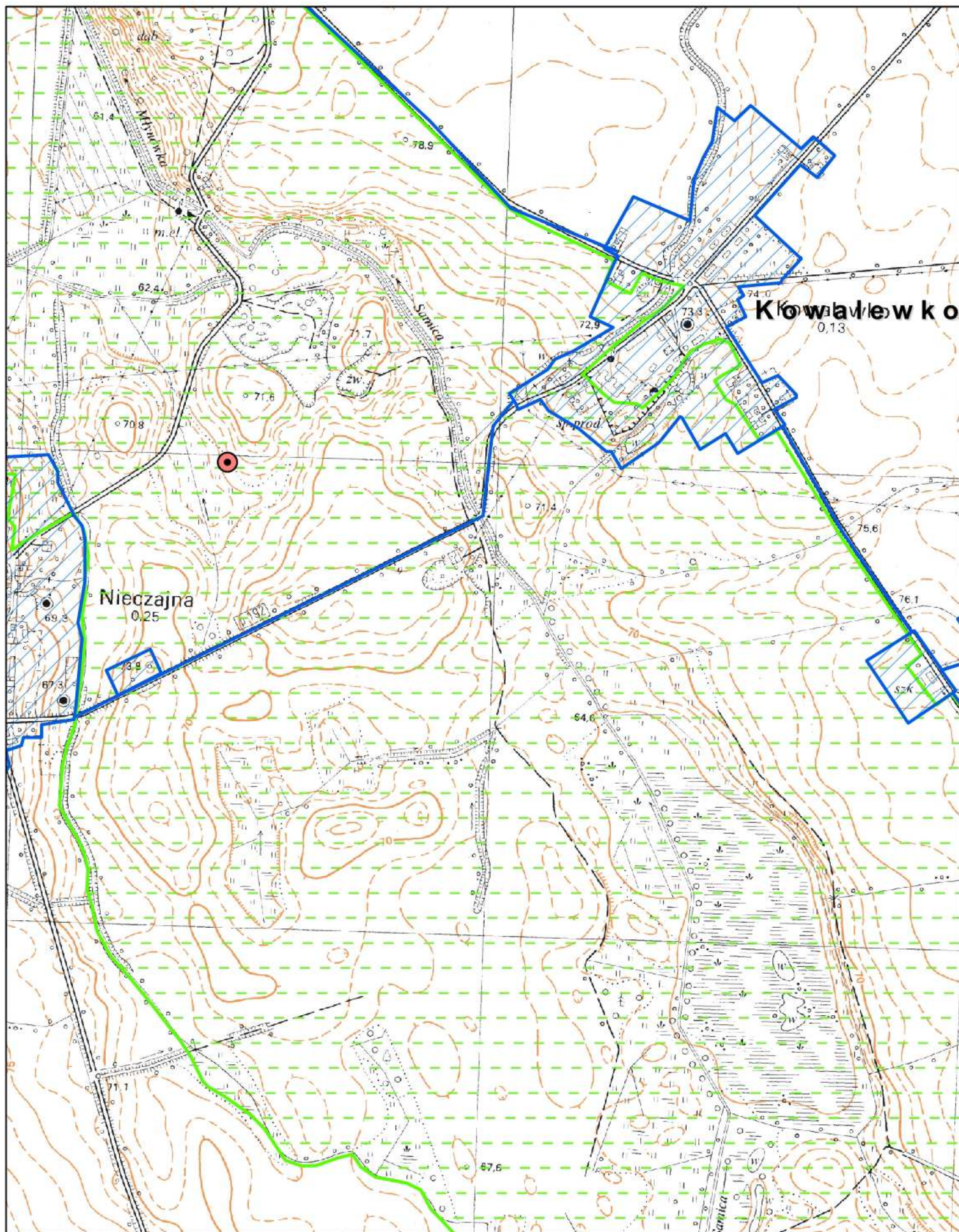
-  obszar i granice aglomeracji
-  oczyszczalnia ścieków
-  ujęcie wody
-  Teren ochrony bezpośredniej
-  Teren ochrony pośredniej
-  Obszar Natura 2000
-  Obszar Chronionego Krajobrazu



Obszar i granice aglomeracji Oborniki



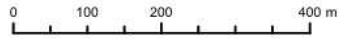
- obszar i granice aglomeracji
- oczyszczalnia ścieków
- ujęcie wody
- Teren ochrony bezpośredniej
- Teren ochrony pośredniej
- Obszar Natura 2000
- Obszar Chronionego Krajobrazu










Obszar i granice aglomeracji Oborniki

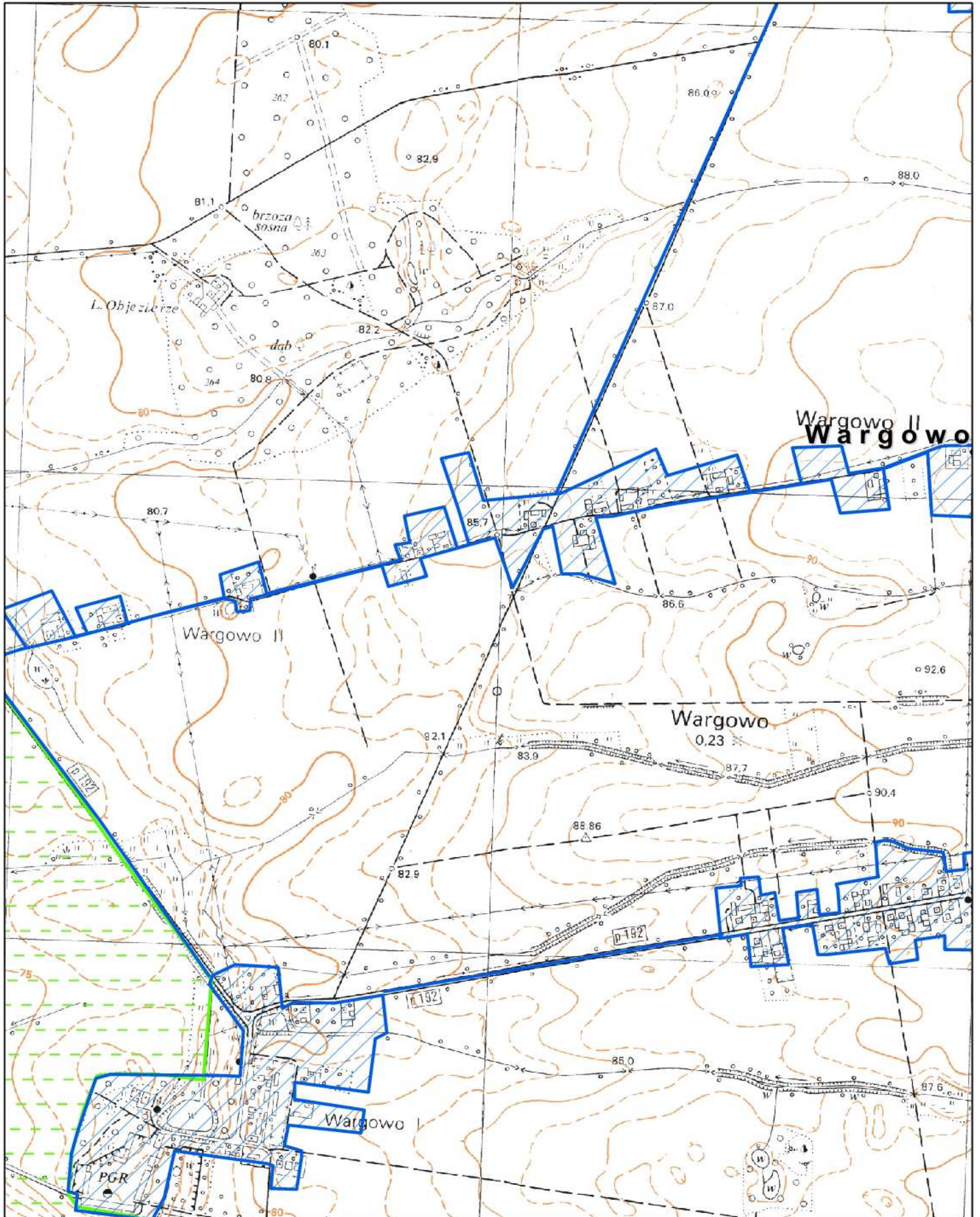


1:10 000



Arkusz 32

-  obszar i granice aglomeracji
-  oczyszczalnia ścieków
-  ujęcie wody
-  Teren ochrony bezpośredniej
-  Teren ochrony pośredniej
-  Obszar Natura 2000
-  Obszar Chronionego Krajobrazu










Obszar i granice aglomeracji Oborniki

Arkusz 33

1:10 000

0 100 200 400 m

-  obszar i granice aglomeracji
-  oczyszczalnia ścieków
-  ujęcie wody
-  Teren ochrony bezpośredniej
-  Teren ochrony pośredniej
-  Obszar Natura 2000
-  Obszar Chronionego Krajobrazu

