










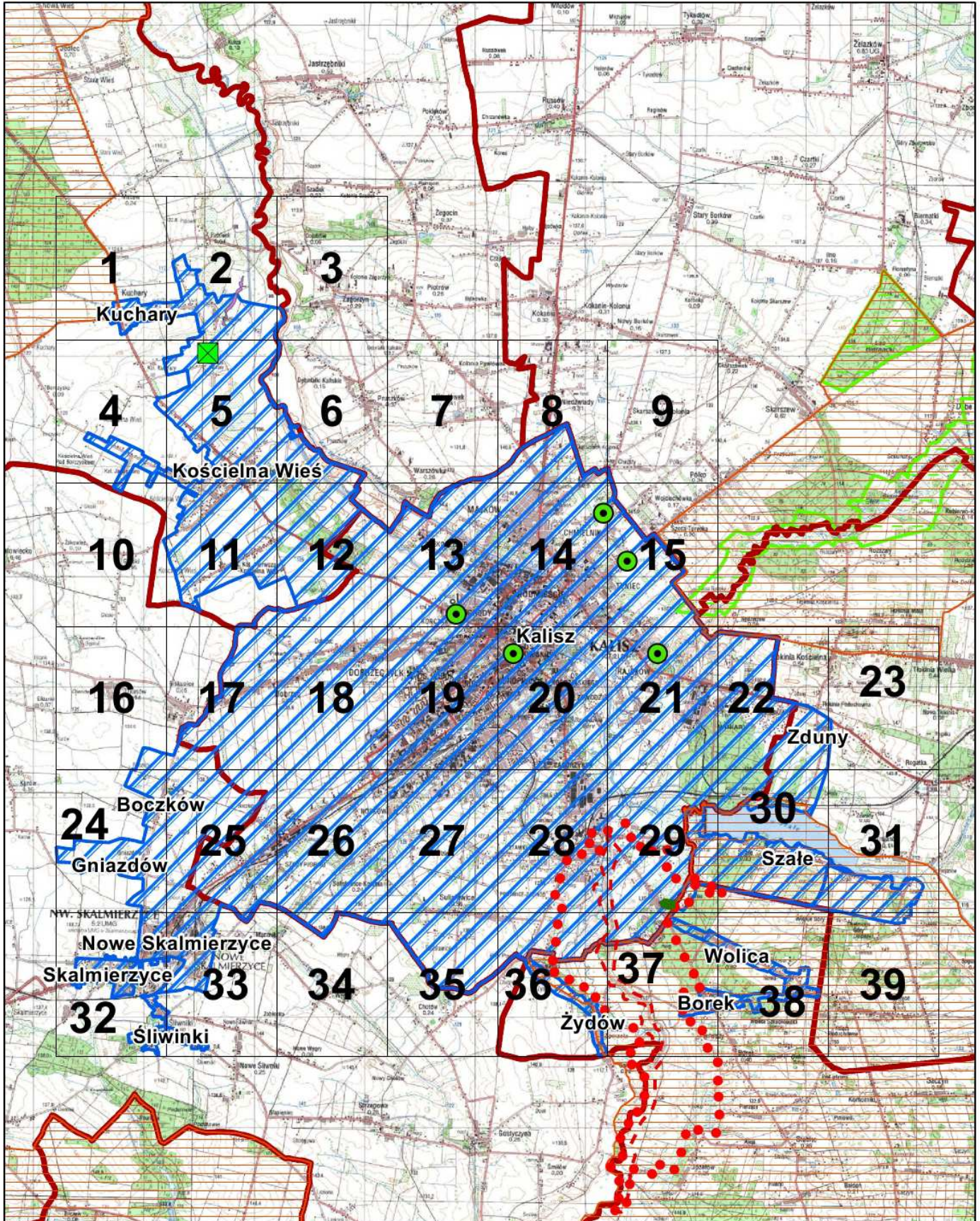
## Obszar i granice aglomeracji Kalisz

Podział na arkusze



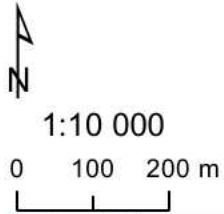
0 1 000 2 000 m

-  ujęcie wody
-  Obszar Natura 2000
-  użytek ekologiczny
-  oczyszczalnia ścieków
-  rezerwat przyrody
-  teren ochrony bezpośredniej
-  obszar aglomeracji
-  Obszar Chronionego Krajobrazu
-  teren ochrony pośredniej

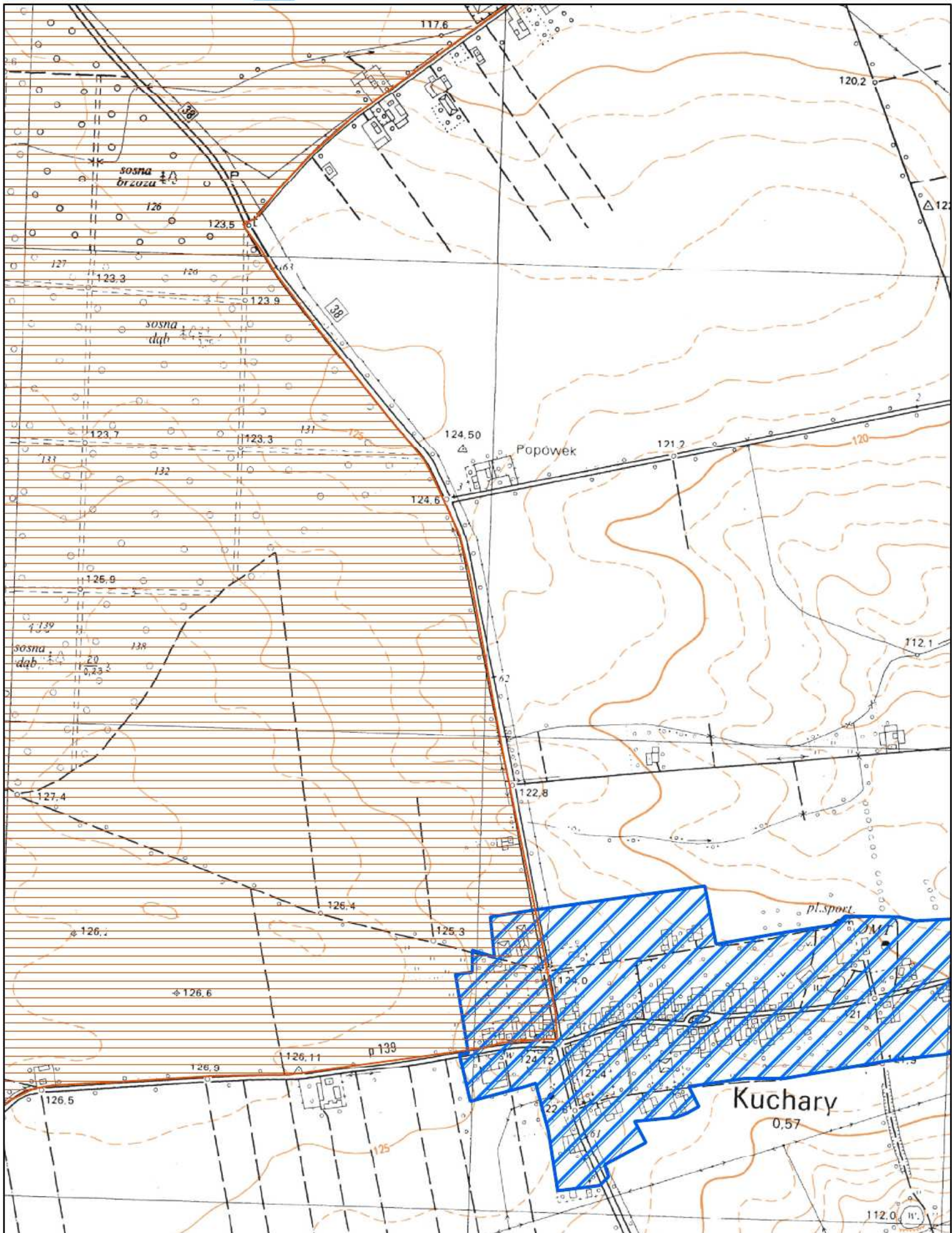


# Obszar i granice aglomeracji Kalisz

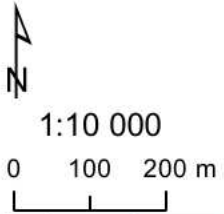
1



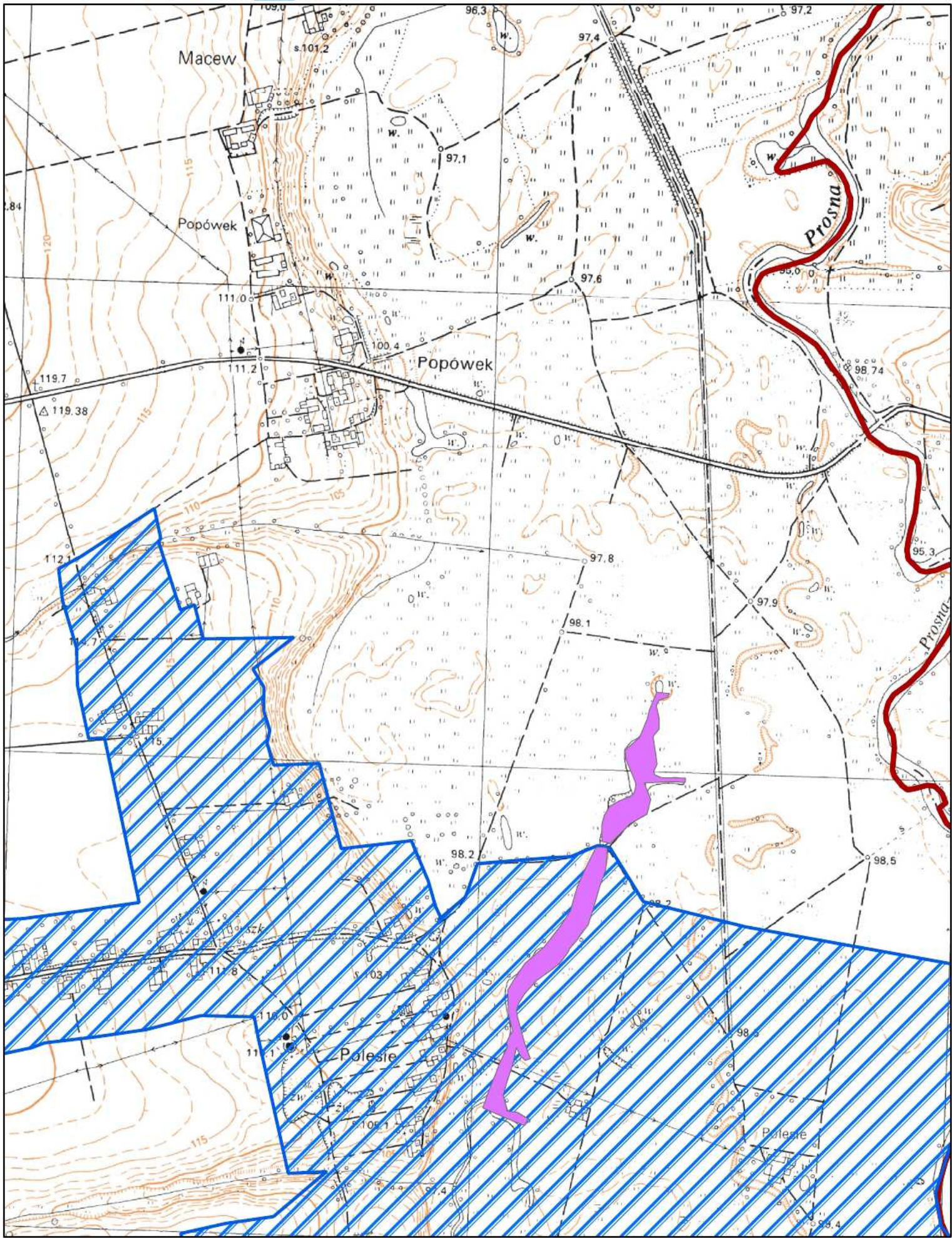
- ujęcie wody
- Obszar Natura 2000
- oczyszczalnia ścieków
- rezerwat przyrody
- obszar aglomeracji
- Obszar Chronionego Krajobrazu
- użytek ekologiczny
- teren ochrony bezpośredniej
- teren ochrony pośredniej



# Obszar i granice aglomeracji Kalisz



- ujęcie wody
- Obszar Natura 2000
- oczyszczalnia ścieków
- rezerwat przyrody
- obszar aglomeracji
- Obszar Chronionego Krajobrazu
- użytek ekologiczny
- teren ochrony bezpośredniej
- teren ochrony pośredniej



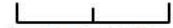
# Obszar i granice aglomeracji Kalisz

3

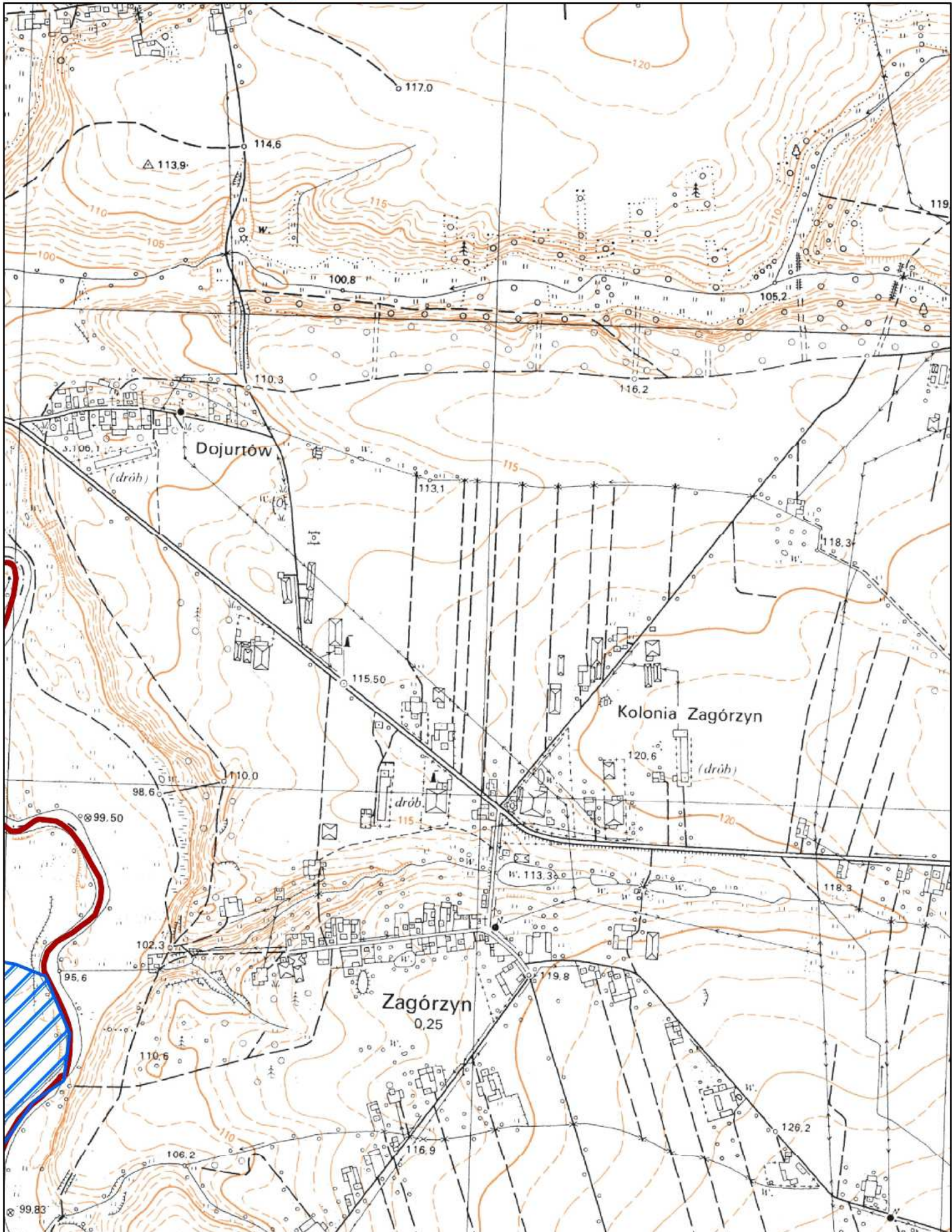


1:10 000

0 100 200 m

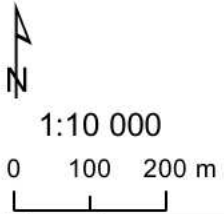


- ujęcie wody
- Obszar Natura 2000
- użytek ekologiczny
- oczyszczalnia ścieków
- rezerwat przyrody
- teren ochrony bezpośredniej
- obszar aglomeracji
- Obszar Chronionego Krajobrazu
- teren ochrony pośredniej

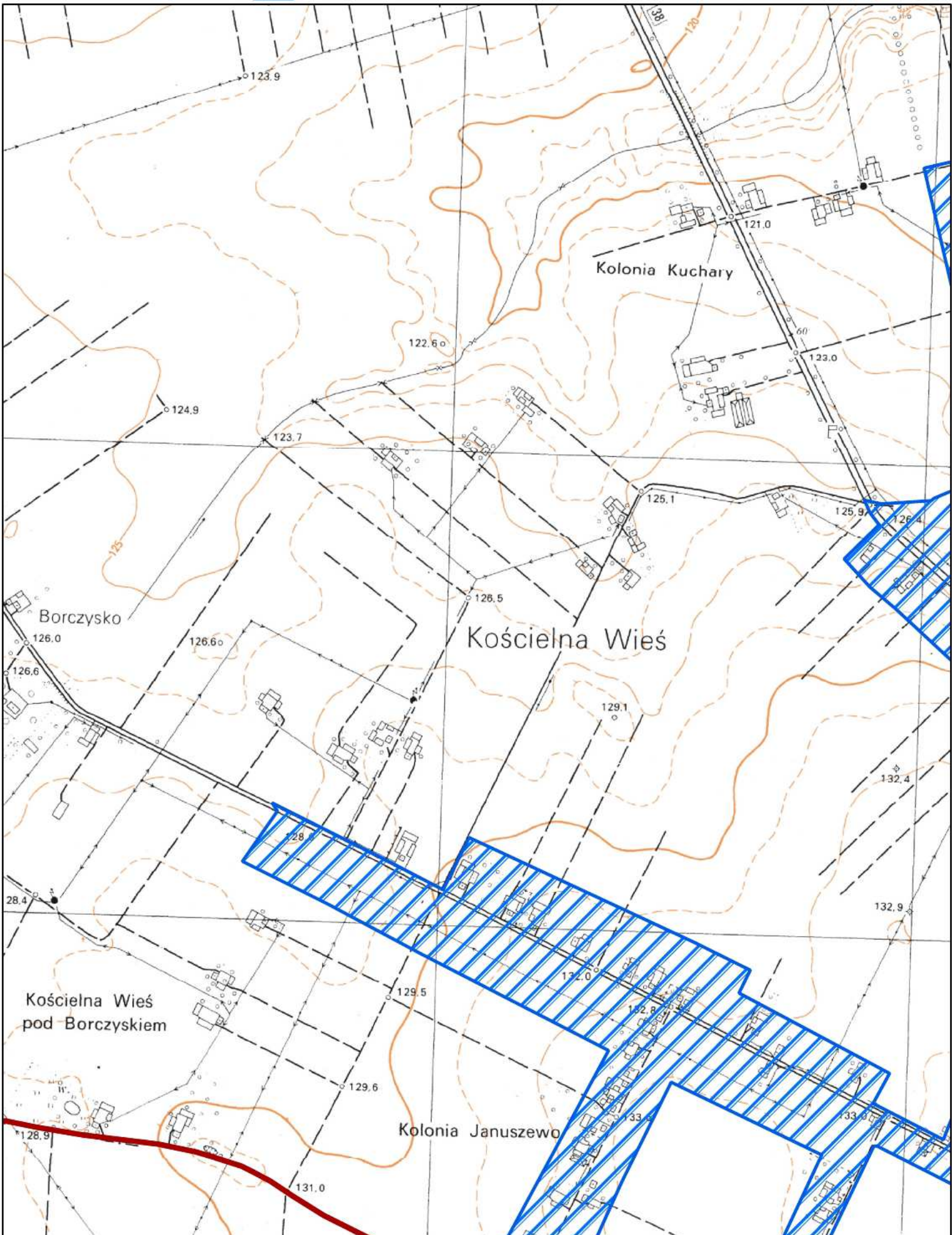


# Obszar i granice aglomeracji Kalisz

4



- ujęcie wody
- Obszar Natura 2000
- użytek ekologiczny
- oczyszczalnia ścieków
- rezerwat przyrody
- teren ochrony bezpośredniej
- obszar aglomeracji
- Obszar Chronionego Krajobrazu
- teren ochrony pośredniej



# Obszar i granice aglomeracji Kalisz

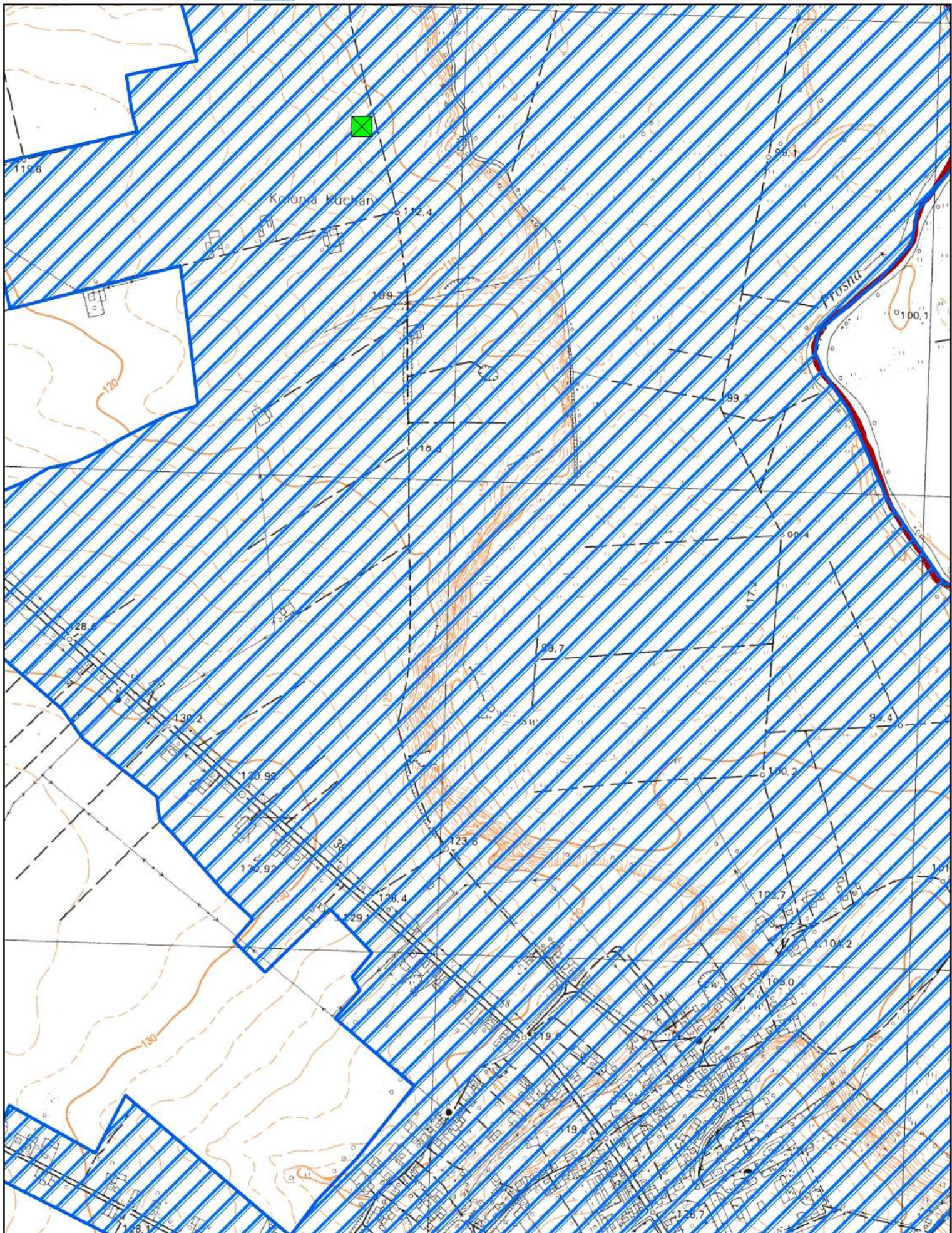
5



1:10 000

0 100 200 m

- ujęcie wody
- oczyszczalnia ścieków
- obszar aglomeracji
- Obszar Natura 2000
- rezerwat przyrody
- Obszar Chronionego Krajobrazu
- użytek ekologiczny
- teren ochrony bezpośredniej
- teren ochrony pośredniej





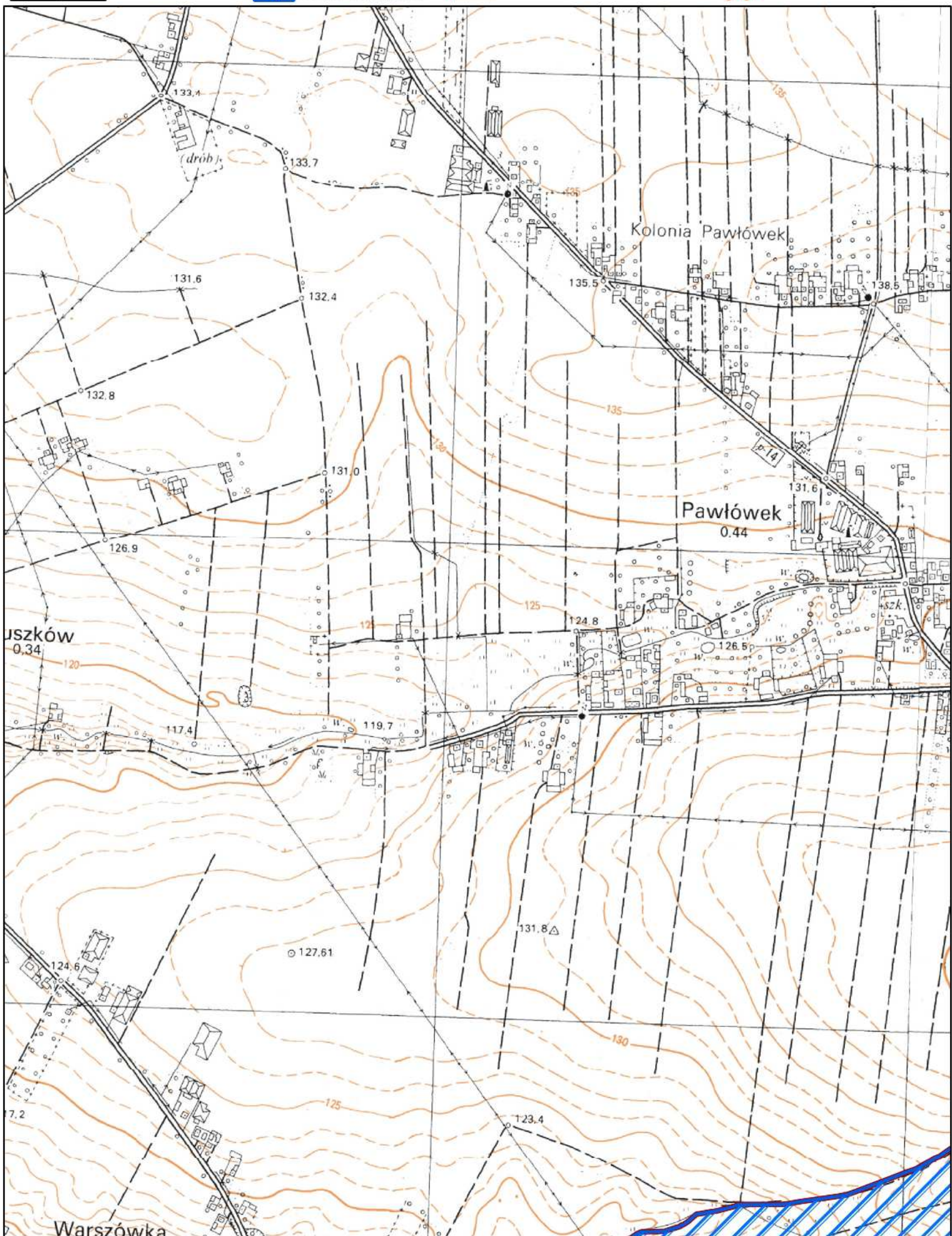
# Obszar i granice aglomeracji Kalisz

7



1:10 000

0 100 200 m





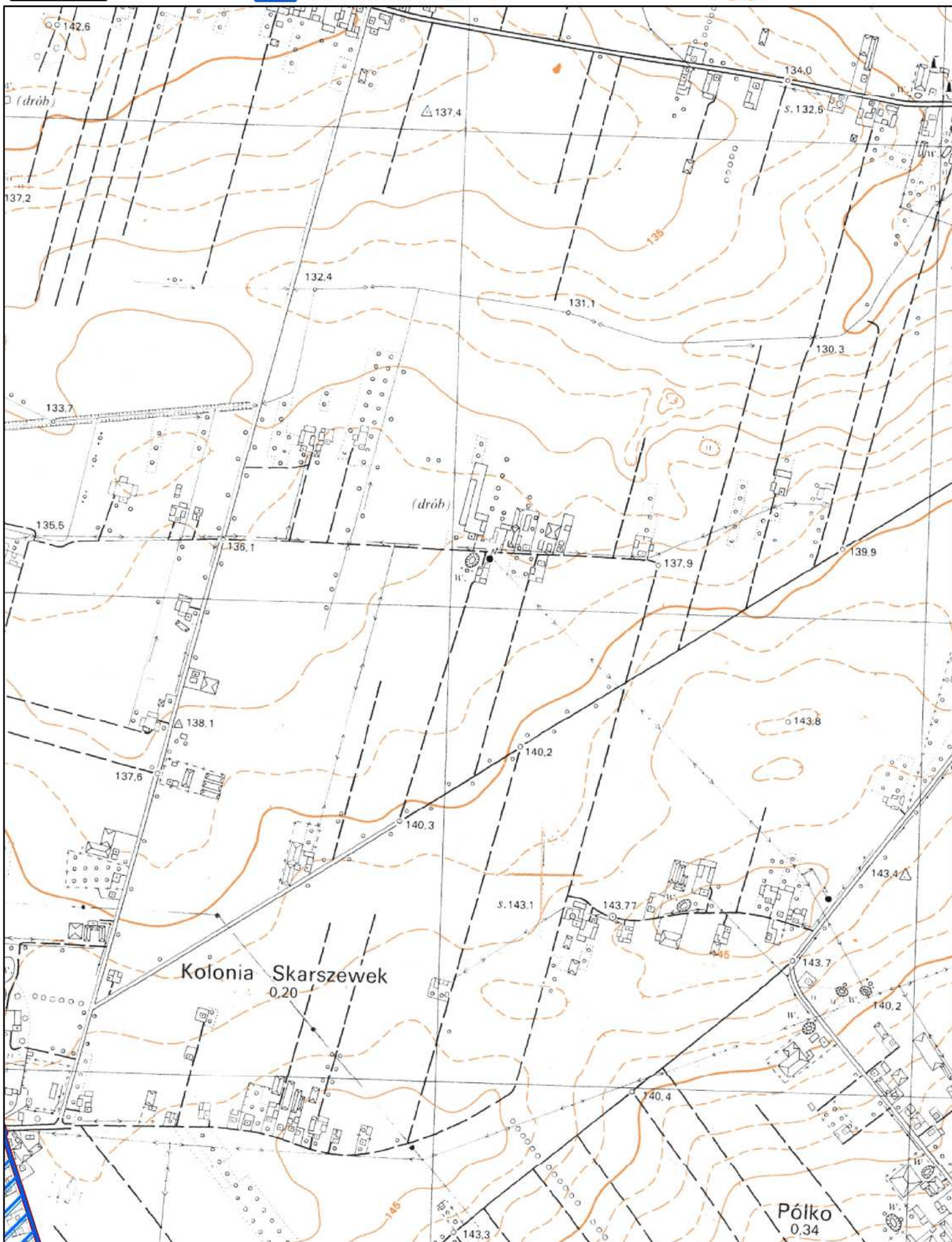


# Obszar i granice aglomeracji Kalisz

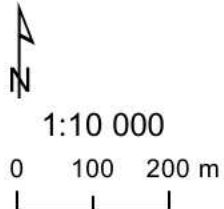


1:10 000

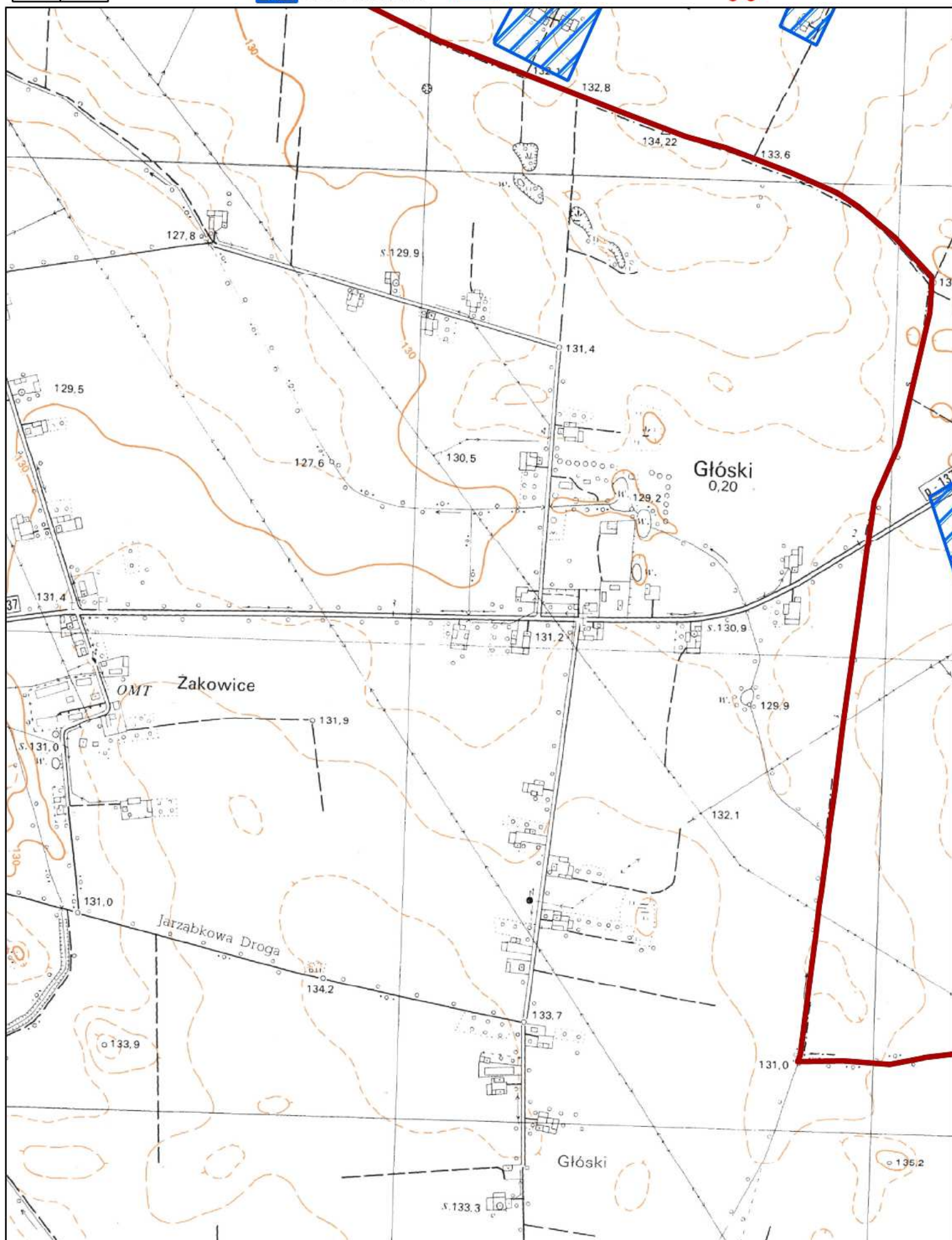
0 100 200 m



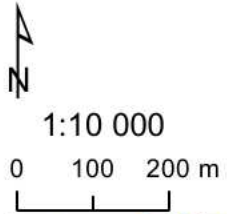
# Obszar i granice aglomeracji Kalisz



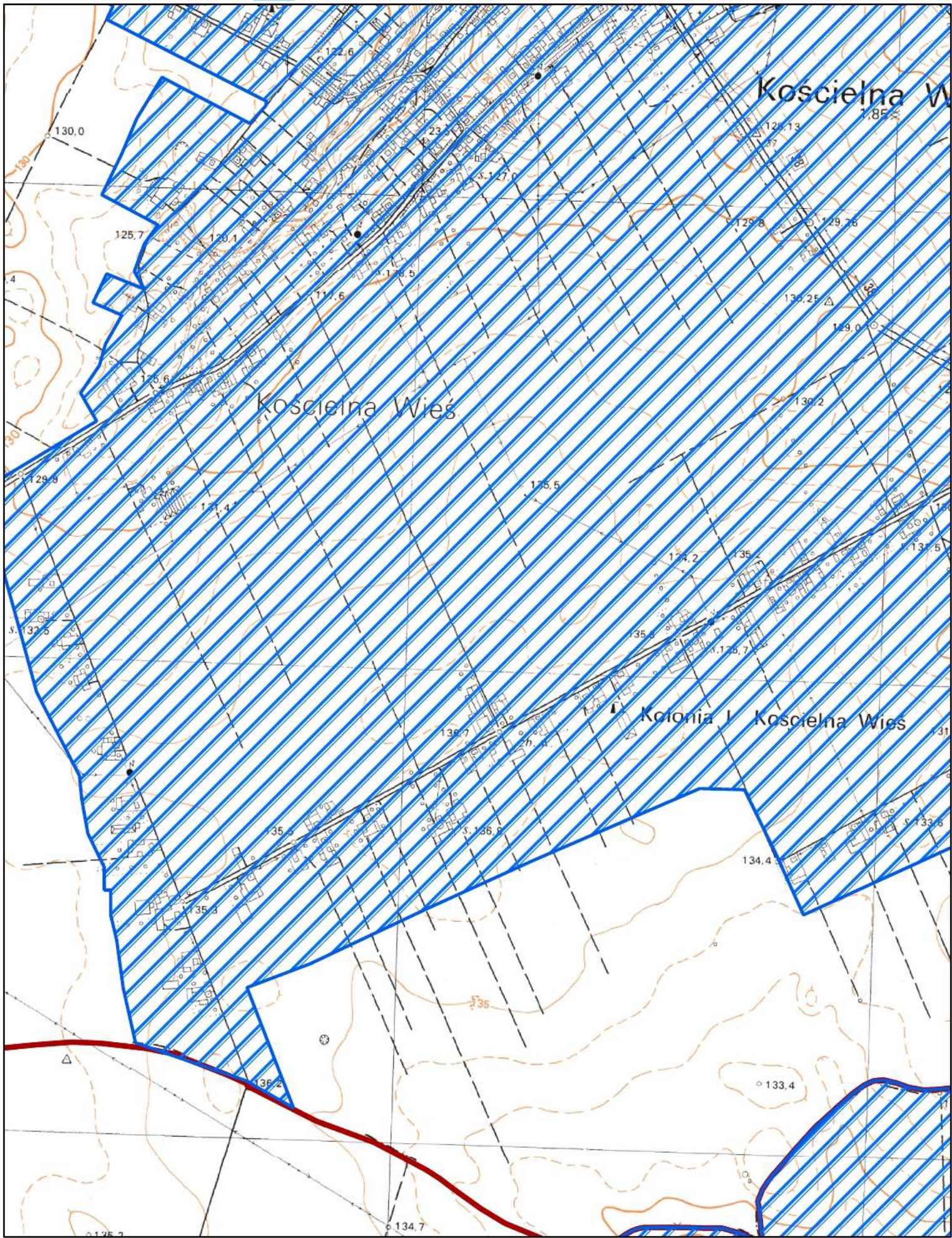
- ujęcie wody
- Obszar Natura 2000
- użytek ekologiczny
- oczyszczalnia ścieków
- rezerwat przyrody
- teren ochrony bezpośredniej
- obszar aglomeracji
- Obszar Chronionego Krajobrazu
- teren ochrony pośredniej



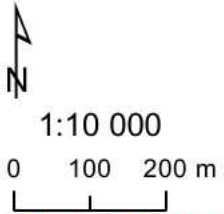
# Obszar i granice aglomeracji Kalisz



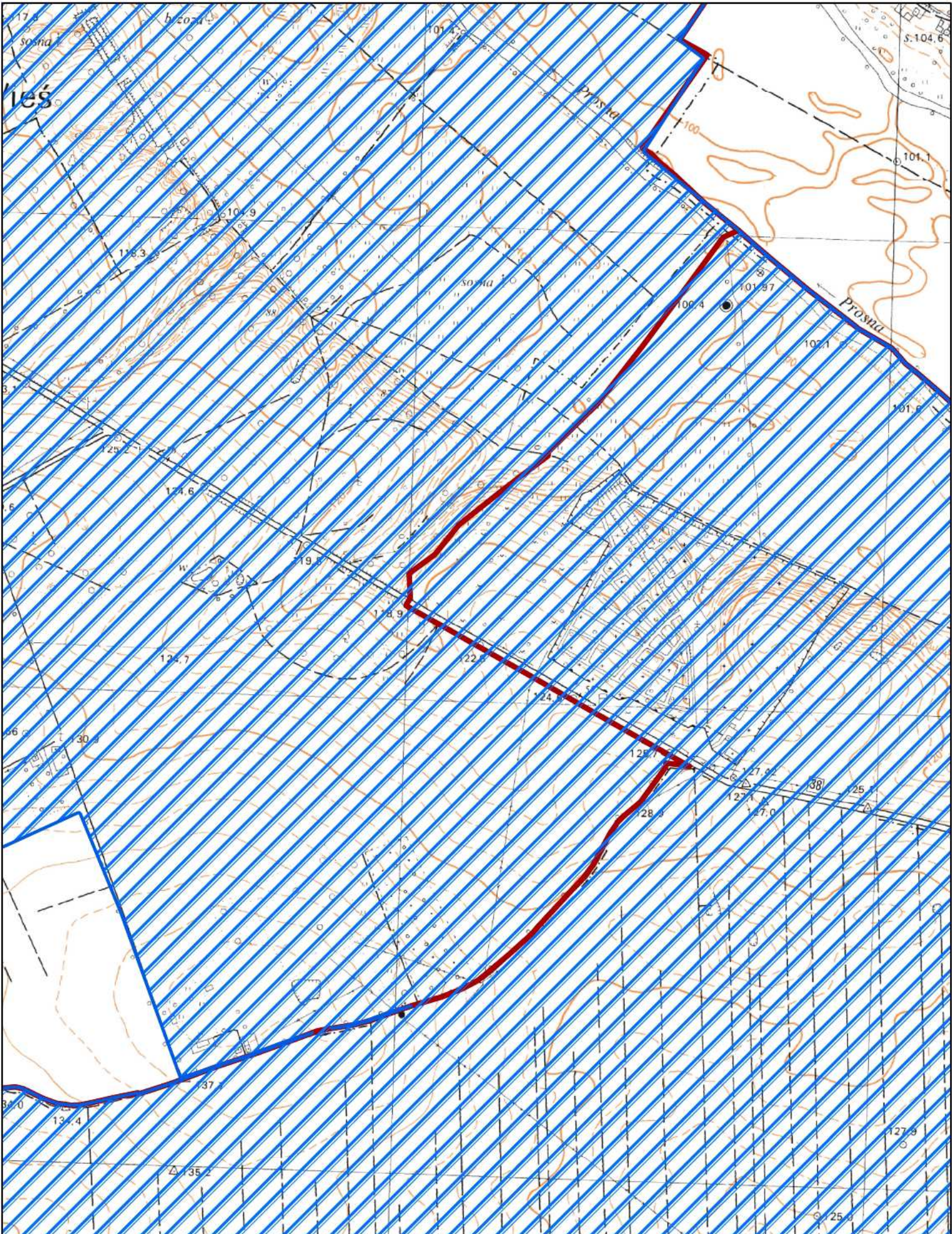
- ujęcie wody
- Obszar Natura 2000
- użytek ekologiczny
- oczyszczalnia ścieków
- rezerwat przyrody
- teren ochrony bezpośredniej
- obszar aglomeracji
- Obszar Chronionego Krajobrazu
- teren ochrony pośredniej



# Obszar i granice aglomeracji Kalisz



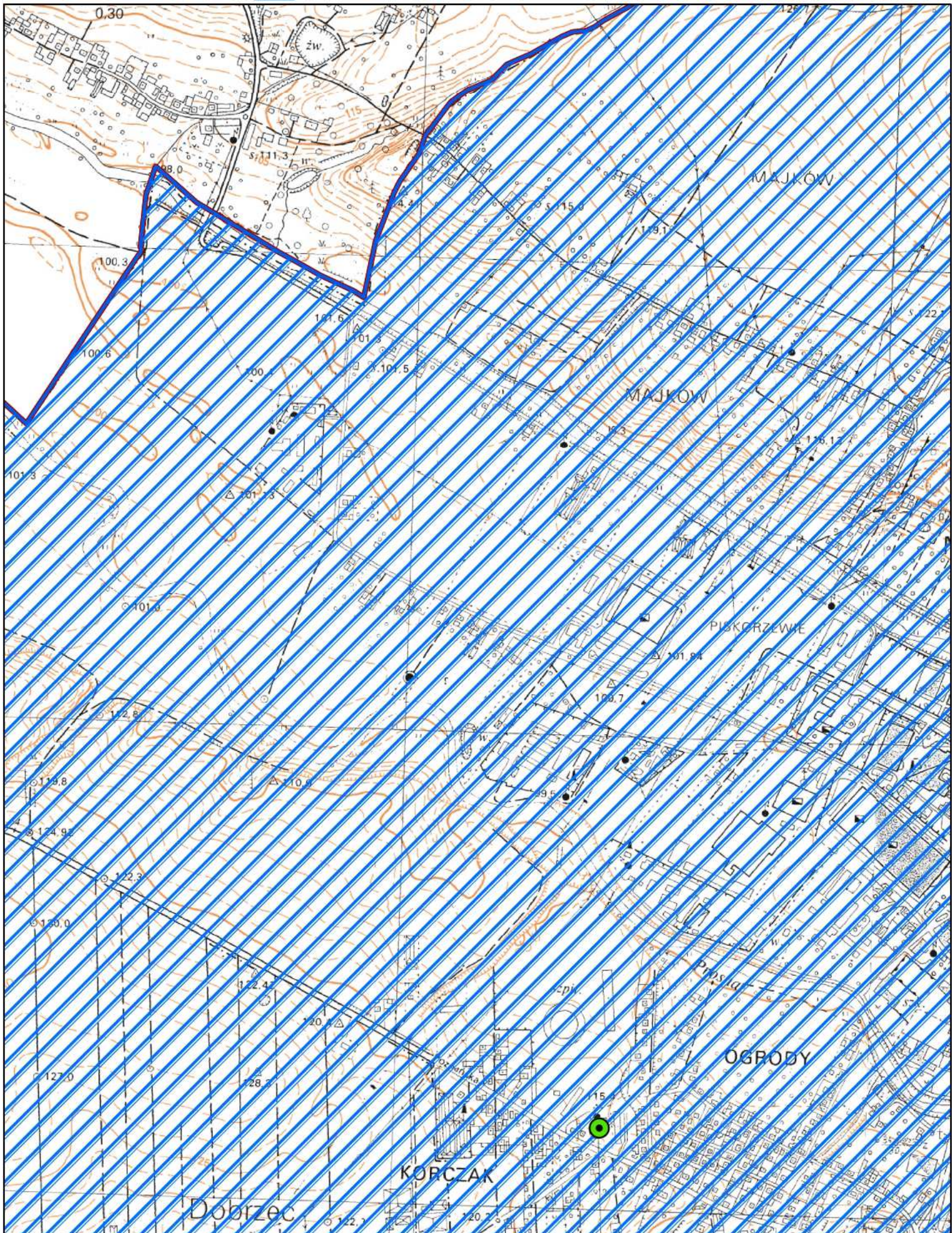
- ujęcie wody
- Obszar Natura 2000
- użytek ekologiczny
- oczyszczalnia ścieków
- rezerwat przyrody
- teren ochrony bezpośredniej
- obszar aglomeracji
- Obszar Chronionego Krajobrazu
- teren ochrony pośredniej





1:10 000

0 100 200 m



ujecie wody



Obszar Natura 2000



użytek ekologiczny



oczyszczalnia ścieków



rezerwat przyrody



teren ochrony bezpośredniej



obszar aglomeracji



Obszar Chronionego Krajobrazu












teren ochrony pośredniej


# Obszar i granice aglomeracji Kalisz



1:10 000

0 100 200 m

-  ujęcie wody
-  Obszar Natura 2000
-  użytek ekologiczny
-  oczyszczalnia ścieków
-  rezerwat przyrody
-  teren ochrony bezpośredniej
-  obszar aglomeracji
-  Obszar Chronionego Krajobrazu
-  teren ochrony pośredniej












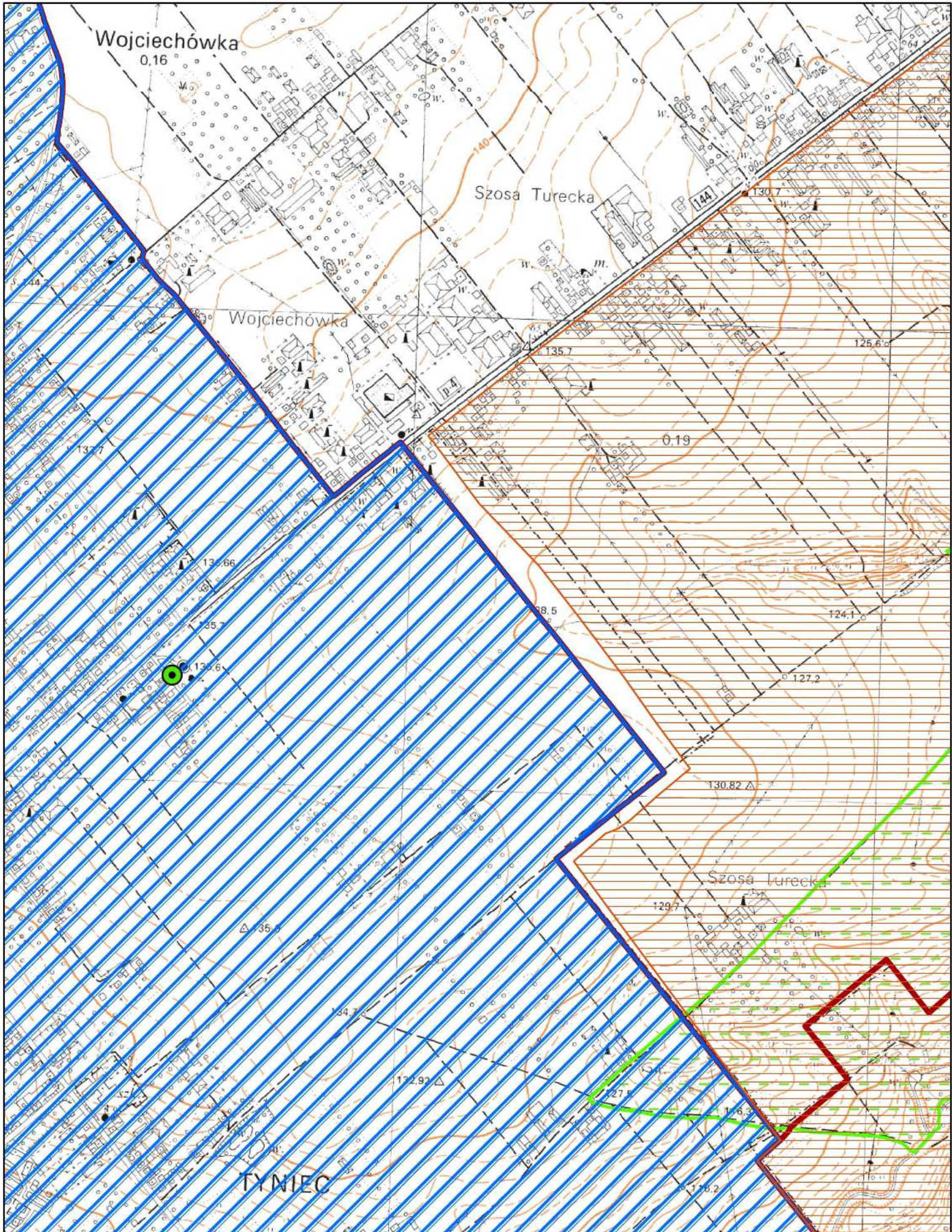
# Obszar i granice aglomeracji Kalisz



1:10 000

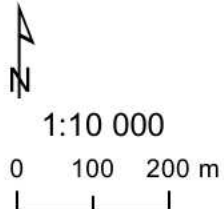
0 100 200 m

-  ujęcie wody
-  Obszar Natura 2000
-  użytek ekologiczny
-  oczyszczalnia ścieków
-  rezerwat przyrody
-  teren ochrony bezpośredniej
-  obszar aglomeracji
-  Obszar Chronionego Krajobrazu
-  teren ochrony pośredniej

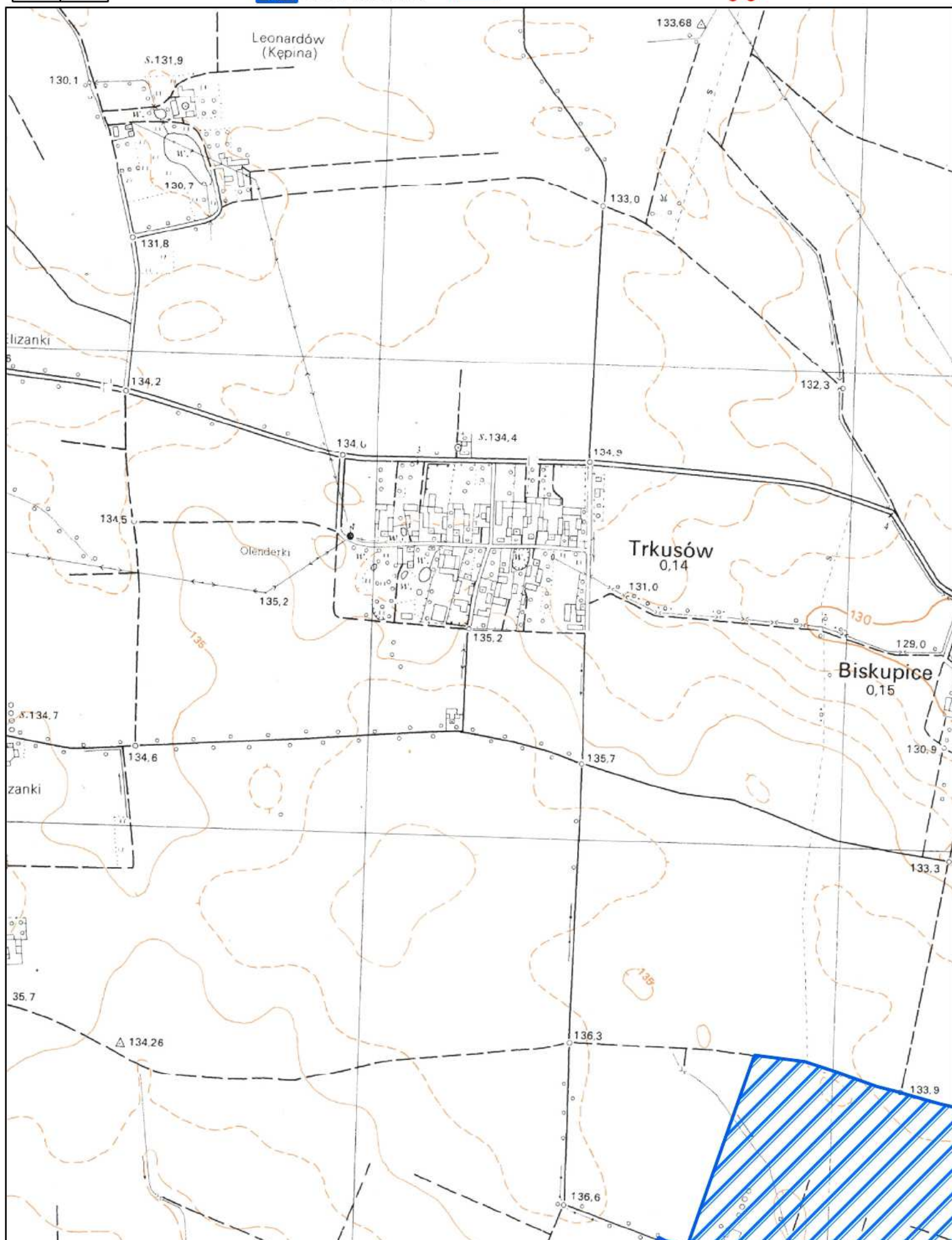


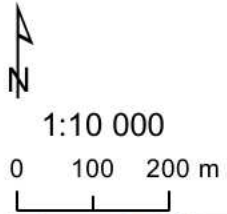


# Obszar i granice aglomeracji Kalisz

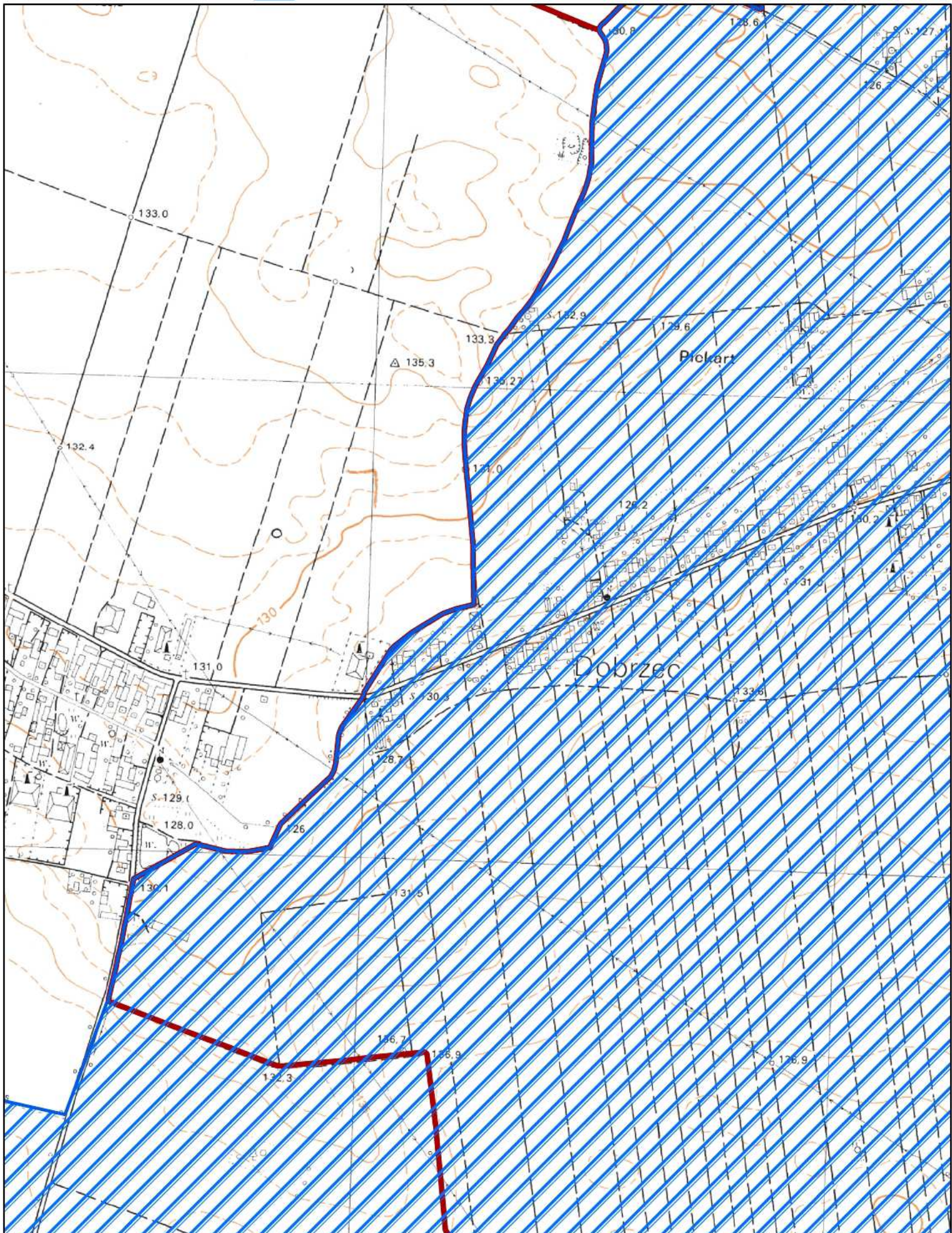


- ujęcie wody
- Obszar Natura 2000
- użytek ekologiczny
- oczyszczalnia ścieków
- rezerwat przyrody
- teren ochrony bezpośredniej
- obszar aglomeracji
- Obszar Chronionego Krajobrazu
- teren ochrony pośredniej














- ujęcie wody
- Obszar Natura 2000
- użytek ekologiczny
- oczyszczalnia ścieków
- rezerwat przyrody
- teren ochrony bezpośredniej
- obszar aglomeracji
- Obszar Chronionego Krajobrazu
- teren ochrony pośredniej





1:10 000

0 100 200 m










-  ujęcie wody
-  Obszar Natura 2000
-  użytek ekologiczny
-  oczyszczalnia ścieków
-  rezerwat przyrody
-  teren ochrony bezpośredniej
-  obszar aglomeracji
-  Obszar Chronionego Krajobrazu
-  teren ochrony pośredniej






1:10 000

0 100 200 m










-  ujęcie wody
-  Obszar Natura 2000
-  użytek ekologiczny
-  oczyszczalnia ścieków
-  rezerwat przyrody
-  teren ochrony bezpośredniej
-  obszar aglomeracji
-  Obszar Chronionego Krajobrazu
-  teren ochrony pośredniej



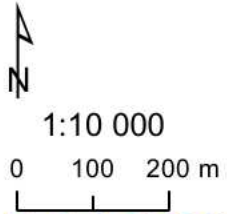


1:10 000

0 100 200 m

-  ujęcie wody
-  Obszar Natura 2000
-  użytek ekologiczny
-  oczyszczalnia ścieków
-  rezerwat przyrody
-  teren ochrony bezpośredniej
-  obszar aglomeracji
-  Obszar Chronionego Krajobrazu
-  teren ochrony pośredniej





- ujęcie wody
- Obszar Natura 2000
- użytek ekologiczny
- oczyszczalnia ścieków
- rezerwat przyrody
- teren ochrony bezpośredniej
- obszar aglomeracji
- Obszar Chronionego Krajobrazu
- teren ochrony pośredniej



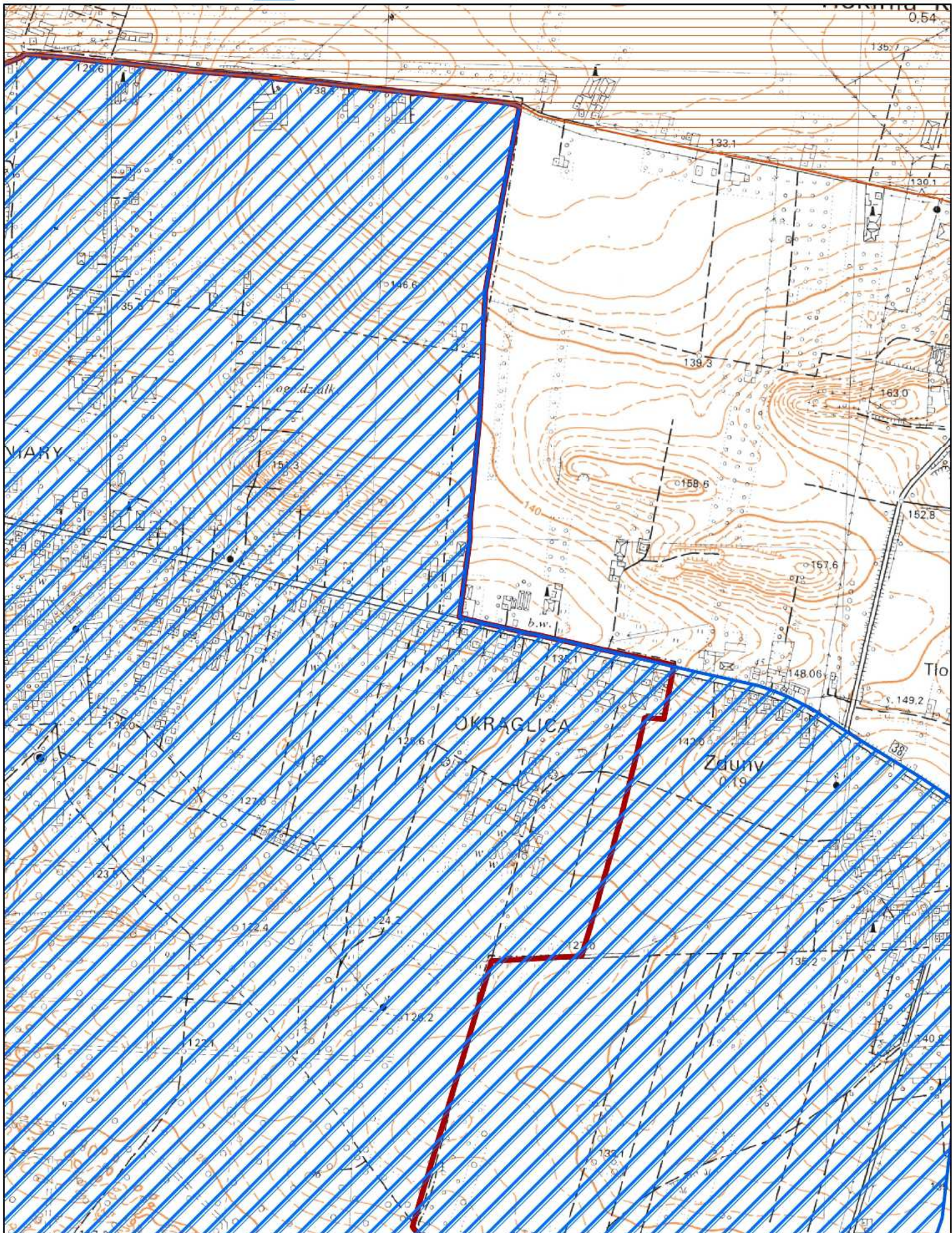
# Obszar i granice aglomeracji Kalisz



1:10 000

0 100 200 m










- ujęcie wody
- Obszar Natura 2000
- oczyszczalnia ścieków
- rezerwat przyrody
- obszar aglomeracji
- Obszar Chronionego Krajobrazu
- użytek ekologiczny
- teren ochrony bezpośredniej
- teren ochrony pośredniej





1:10 000

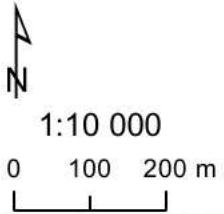
0 100 200 m

-  ujęcie wody
-  Obszar Natura 2000
-  użytek ekologiczny
-  oczyszczalnia ścieków
-  rezerwat przyrody
-  teren ochrony bezpośredniej
-  obszar aglomeracji
-  Obszar Chronionego Krajobrazu
-  teren ochrony pośredniej

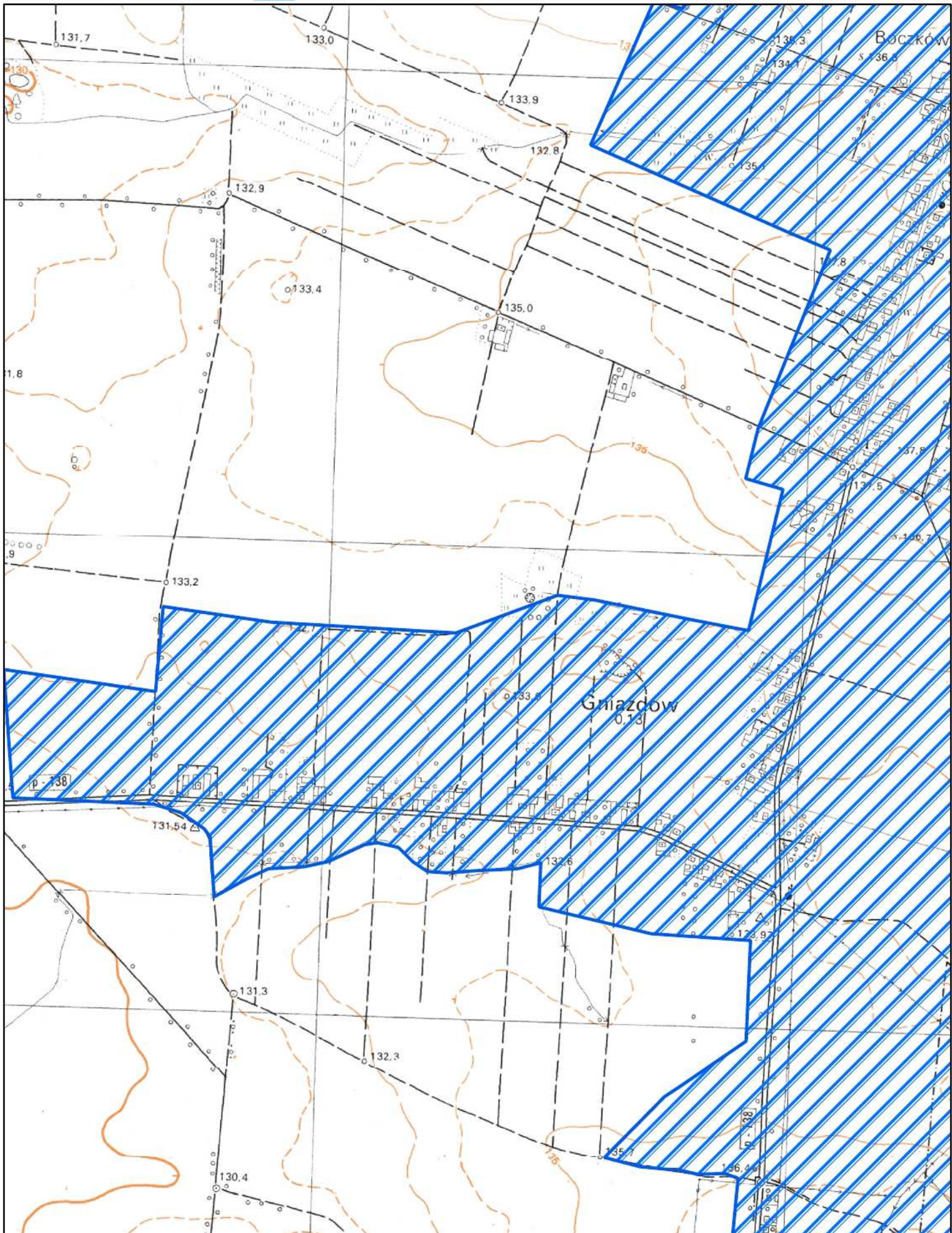




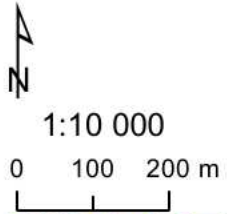
# Obszar i granice aglomeracji Kalisz



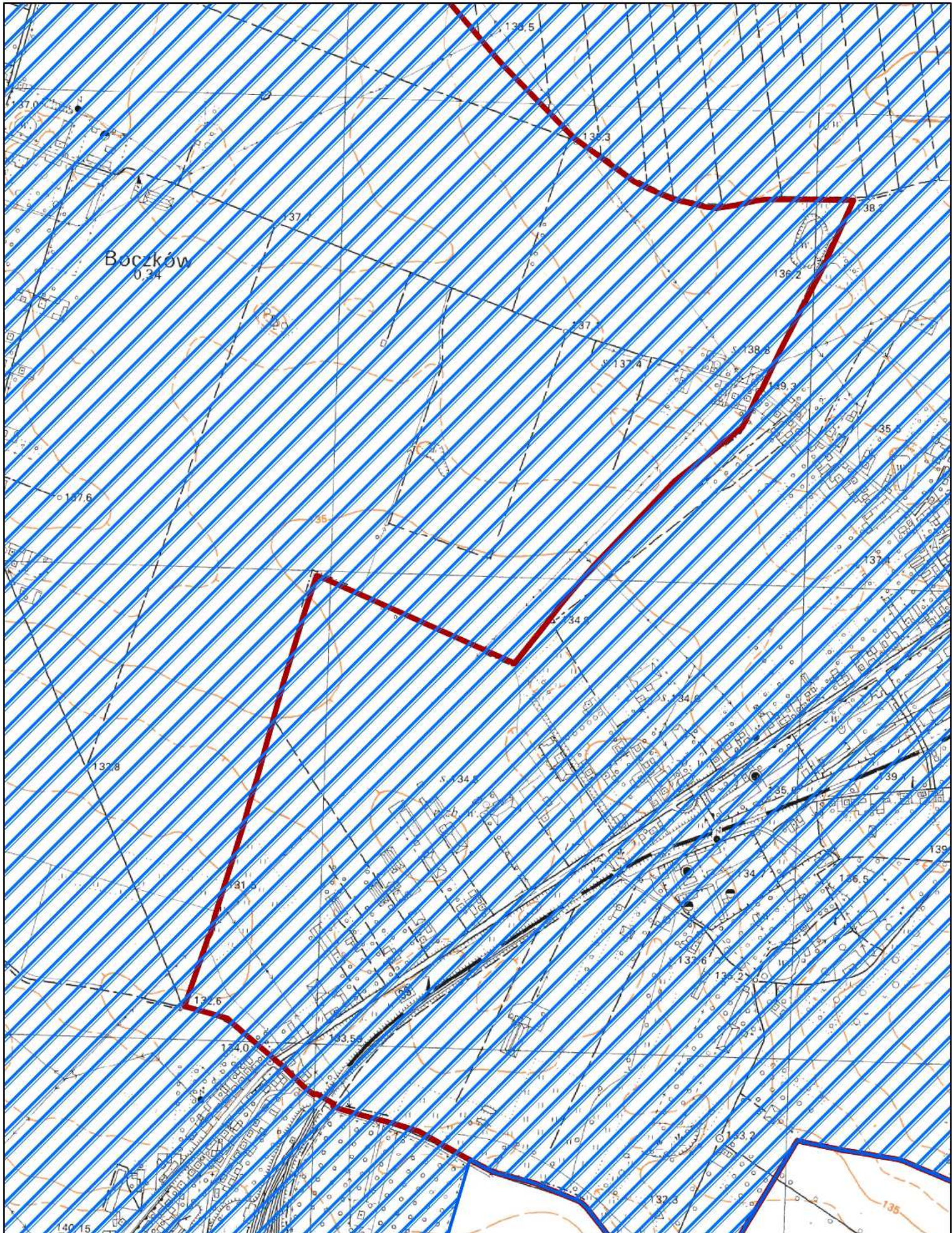
- ujęcie wody
- Obszar Natura 2000
- użytek ekologiczny
- oczyszczalnia ścieków
- rezerwat przyrody
- teren ochrony bezpośredniej
- obszar aglomeracji
- Obszar Chronionego Krajobrazu
- teren ochrony pośredniej



# Obszar i granice aglomeracji Kalisz




- ujęcie wody
- Obszar Natura 2000
- użytek ekologiczny
- oczyszczalnia ścieków
- rezerwat przyrody
- teren ochrony bezpośredniej
- obszar aglomeracji
- Obszar Chronionego Krajobrazu
- teren ochrony pośredniej




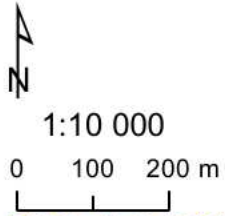


1:10 000




- ujęcie wody
- oczyszczalnia ścieków
- obszar aglomeracji
- Obszar Natura 2000
- rezerwat przyrody
- Obszar Chronionego Krajobrazu
- użytek ekologiczny
- teren ochrony bezpośredniej
- teren ochrony pośredniej





- ujęcie wody
- Obszar Natura 2000
- użytek ekologiczny
- oczyszczalnia ścieków
- rezerwat przyrody
- teren ochrony bezpośredniej
- obszar aglomeracji
- Obszar Chronionego Krajobrazu
- teren ochrony pośredniej

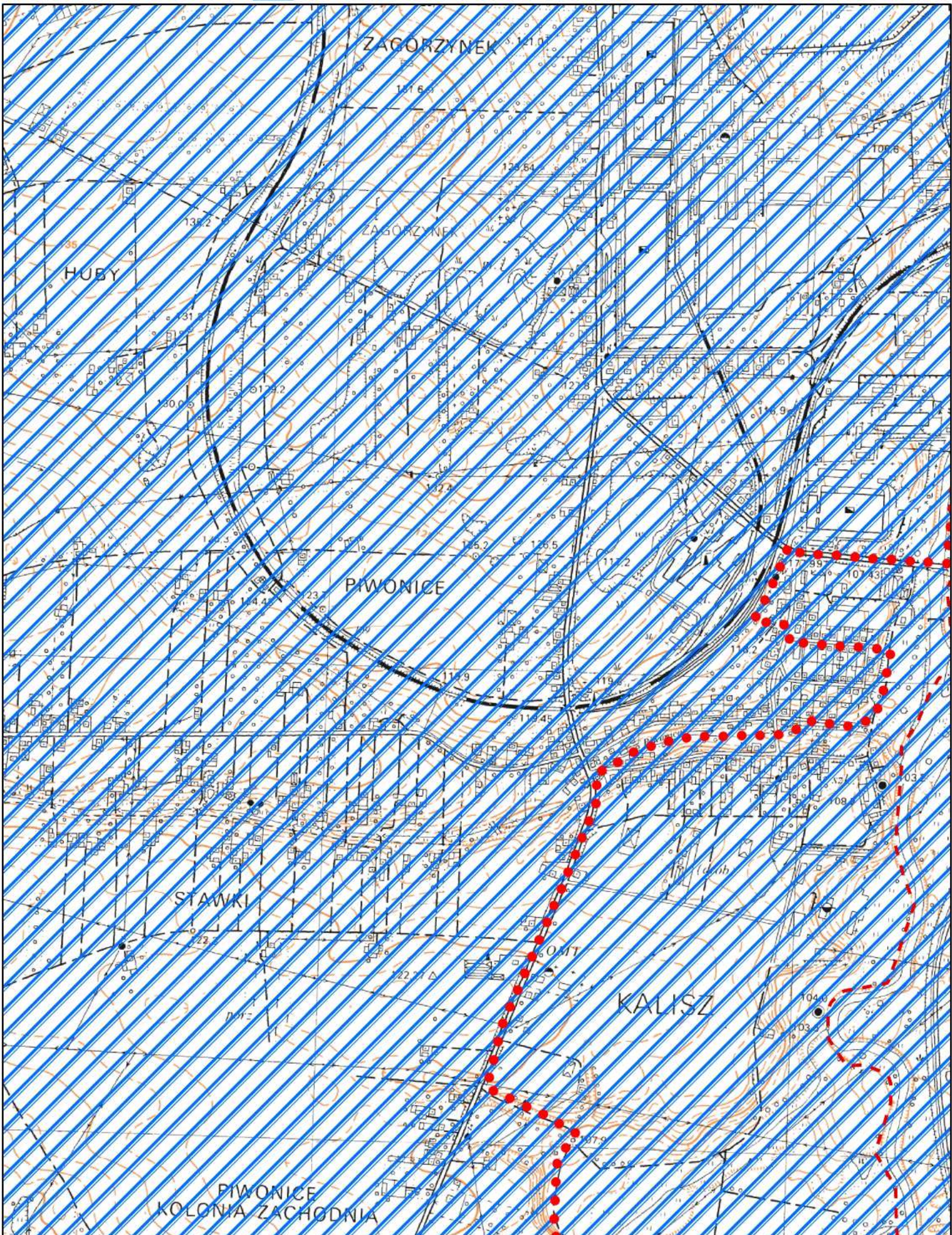




1:10 000

0 100 200 m










- ujęcie wody
- Obszar Natura 2000
- użytek ekologiczny
- oczyszczalnia ścieków
- rezerwat przyrody
- teren ochrony bezpośredniej
- obszar aglomeracji
- Obszar Chronionego Krajobrazu
- teren ochrony pośredniej

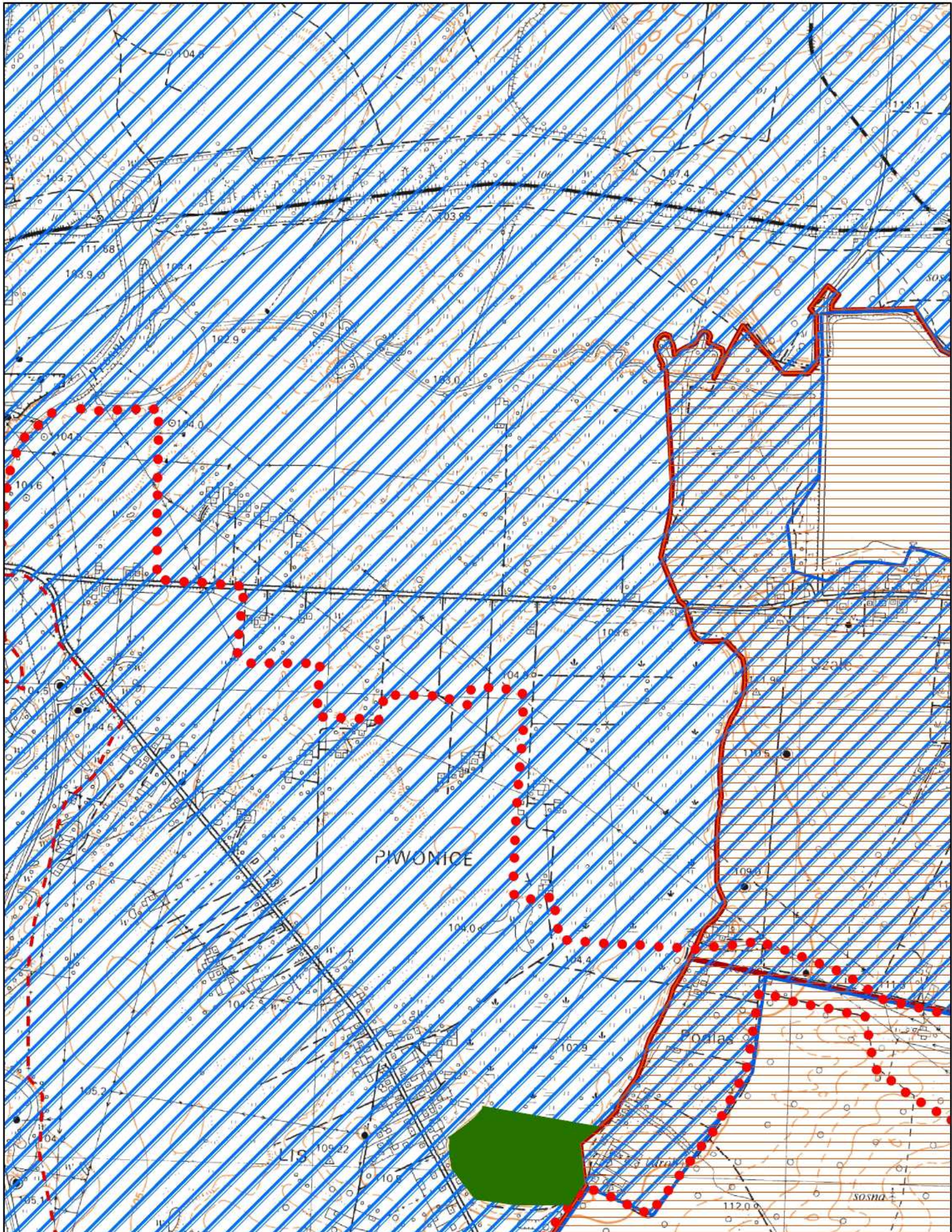




1:10 000


0 100 200 m

-  ujęcie wody
-  Obszar Natura 2000
-  użytek ekologiczny
-  oczyszczalnia ścieków
-  rezerwat przyrody
-  teren ochrony bezpośredniej
-  obszar aglomeracji
-  Obszar Chronionego Krajobrazu
-  teren ochrony pośredniej

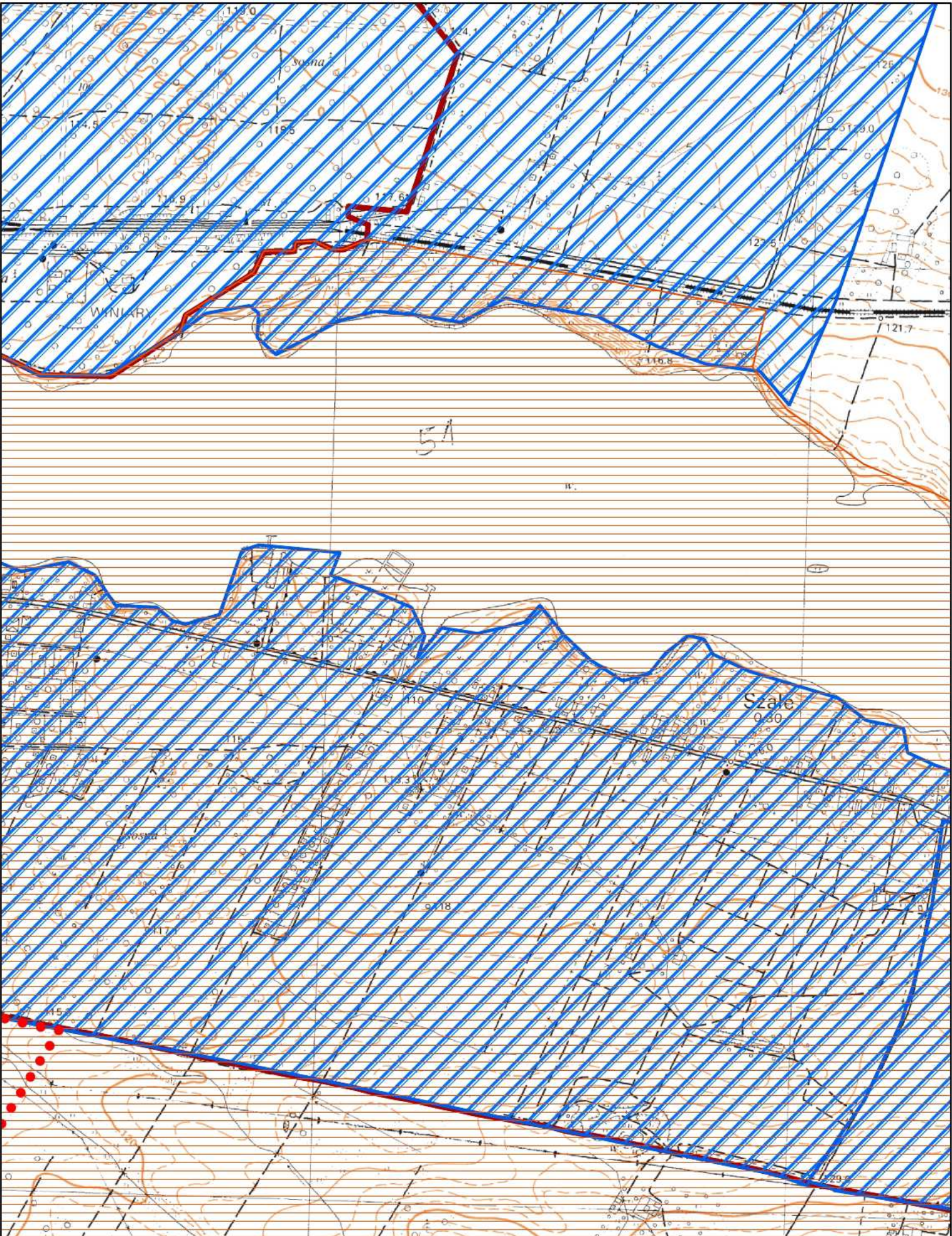




1:10 000












- ujęcie wody
- Obszar Natura 2000
- użytek ekologiczny
- oczyszczalnia ścieków
- rezerwat przyrody
- teren ochrony bezpośredniej
- obszar aglomeracji
- Obszar Chronionego Krajobrazu
- teren ochrony pośredniej

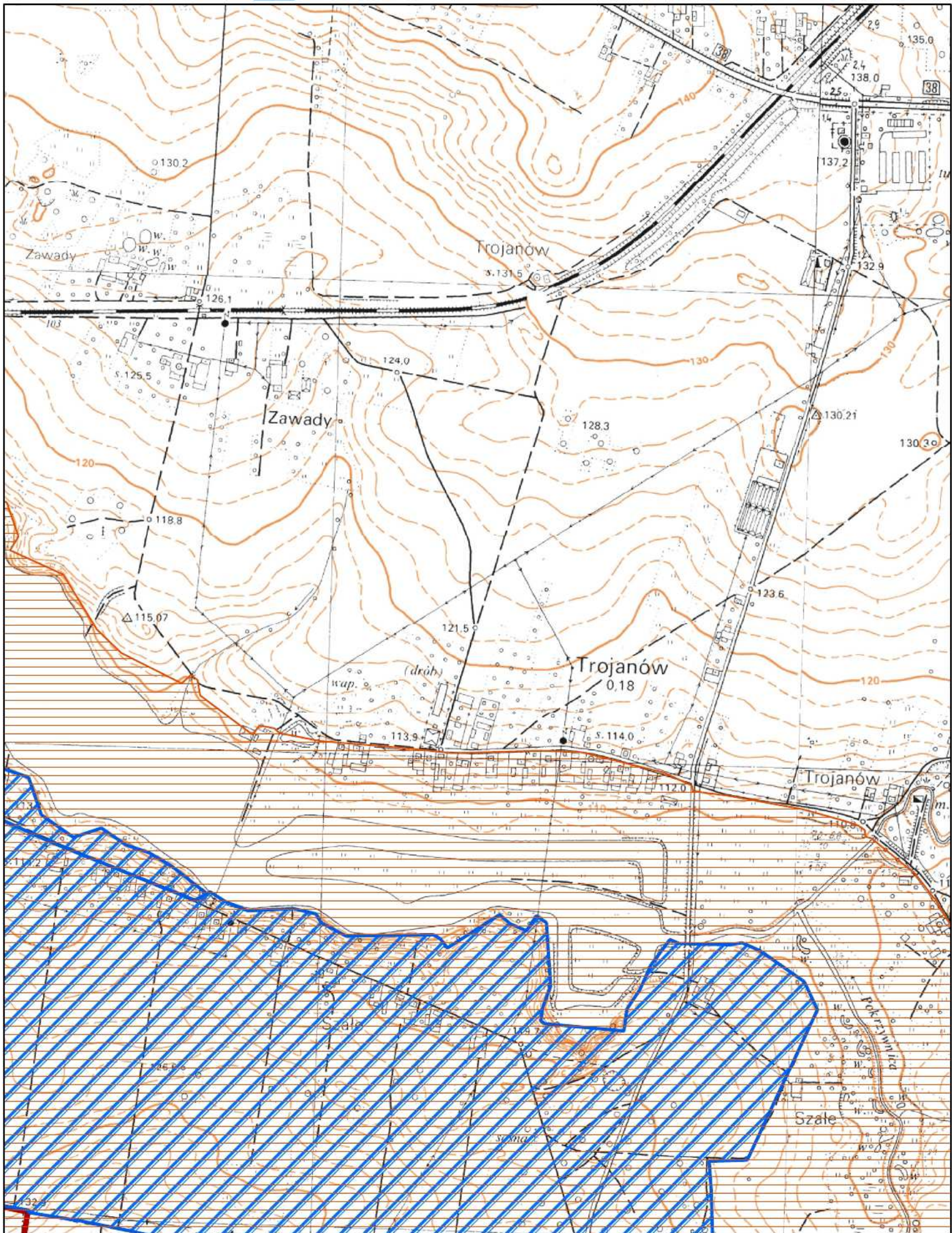




1:10 000

0 100 200 m


-  ujęcie wody
-  Obszar Natura 2000
-  użytek ekologiczny
-  oczyszczalnia ścieków
-  rezerwat przyrody
-  teren ochrony bezpośredniej
-  obszar aglomeracji
-  Obszar Chronionego Krajobrazu
-  teren ochrony pośredniej



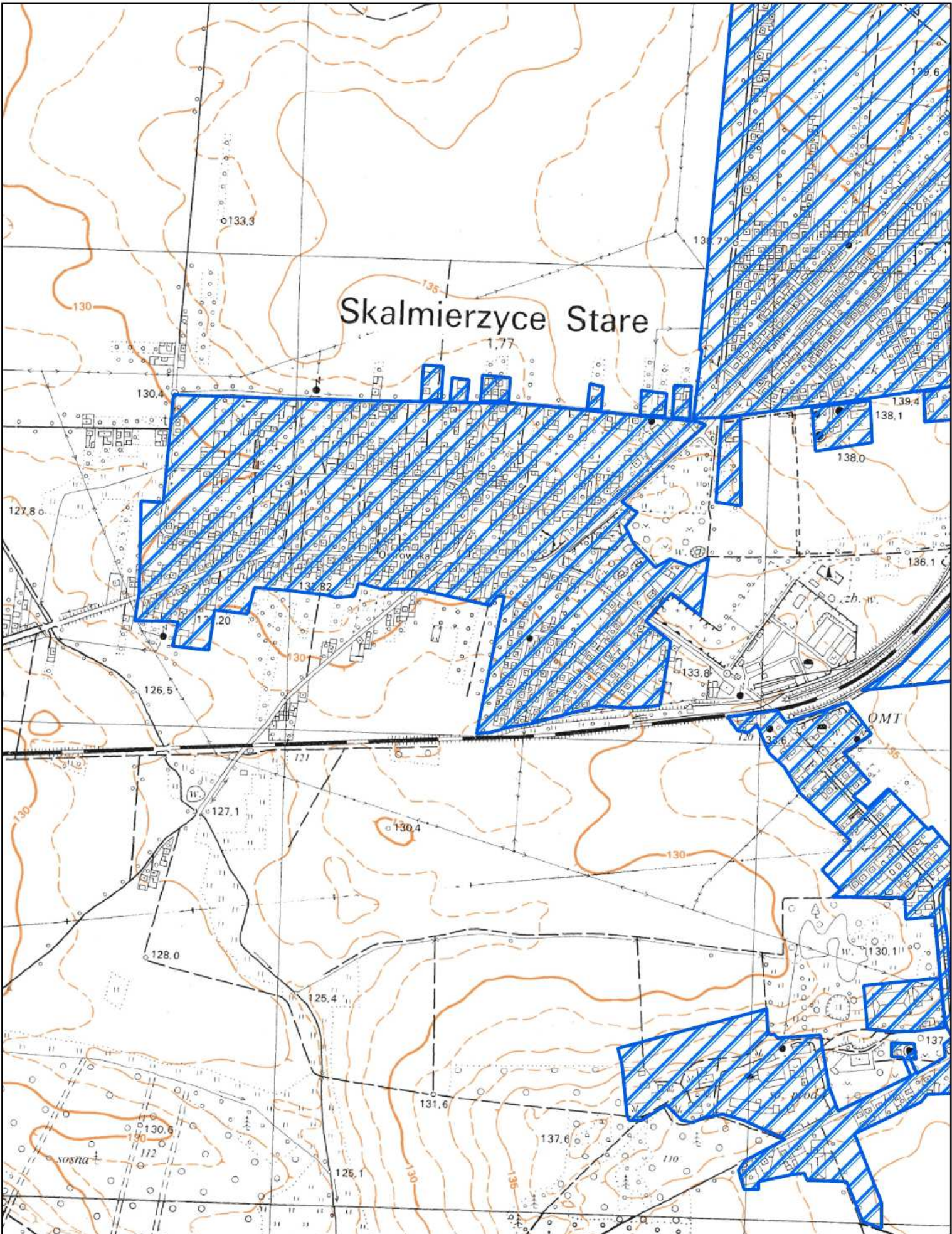


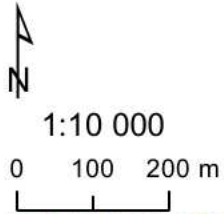











1:10 000

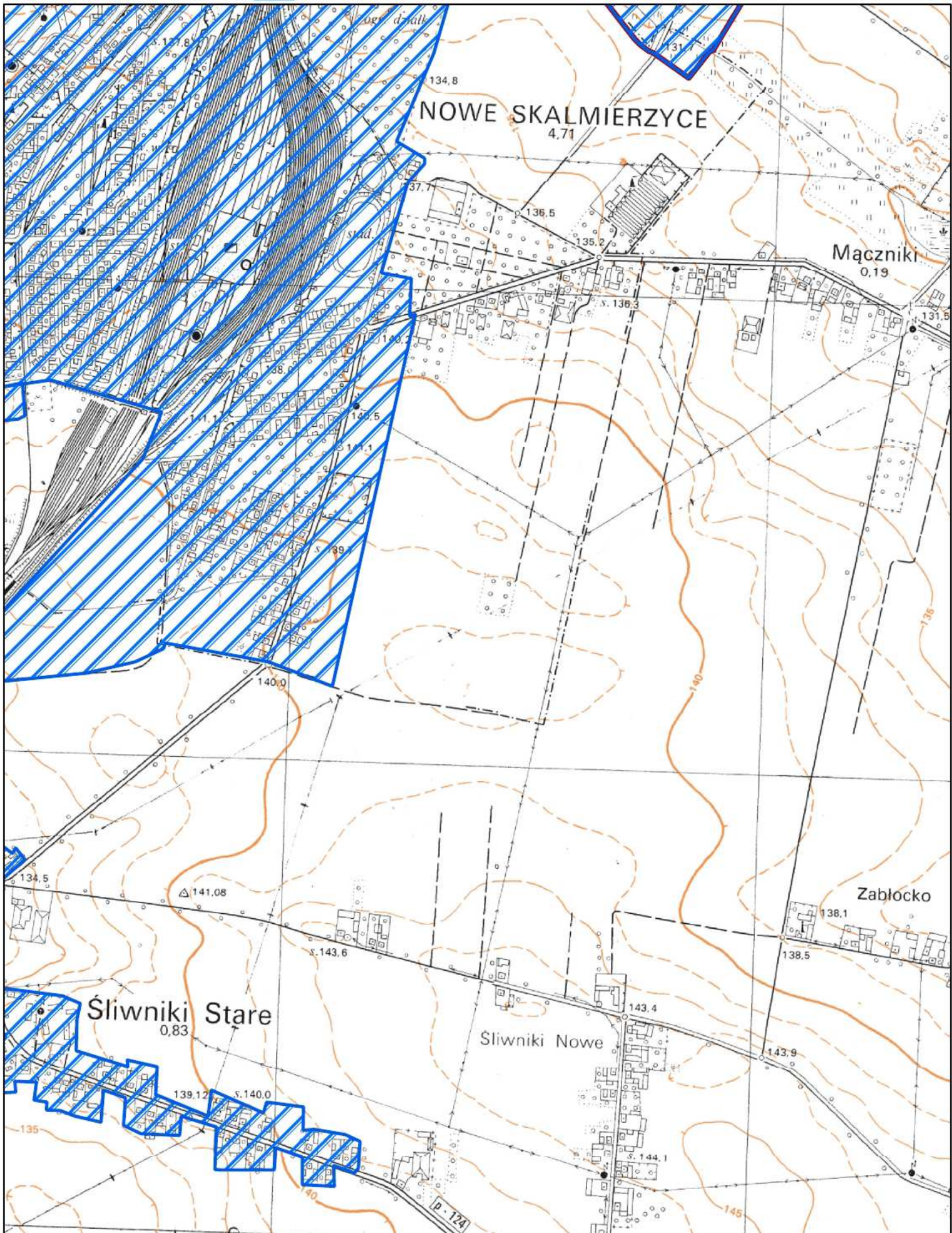


- ujęcie wody
- Obszar Natura 2000
- użytek ekologiczny
- oczyszczalnia ścieków
- rezerwat przyrody
- teren ochrony bezpośredniej
- obszar aglomeracji
- Obszar Chronionego Krajobrazu
- teren ochrony pośredniej





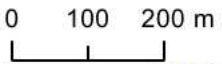
-  ujęcie wody
-  Obszar Natura 2000
-  użytek ekologiczny
-  oczyszczalnia ścieków
-  rezerwat przyrody
-  teren ochrony bezpośredniej
-  obszar aglomeracji
-  Obszar Chronionego Krajobrazu
-  teren ochrony pośredniej



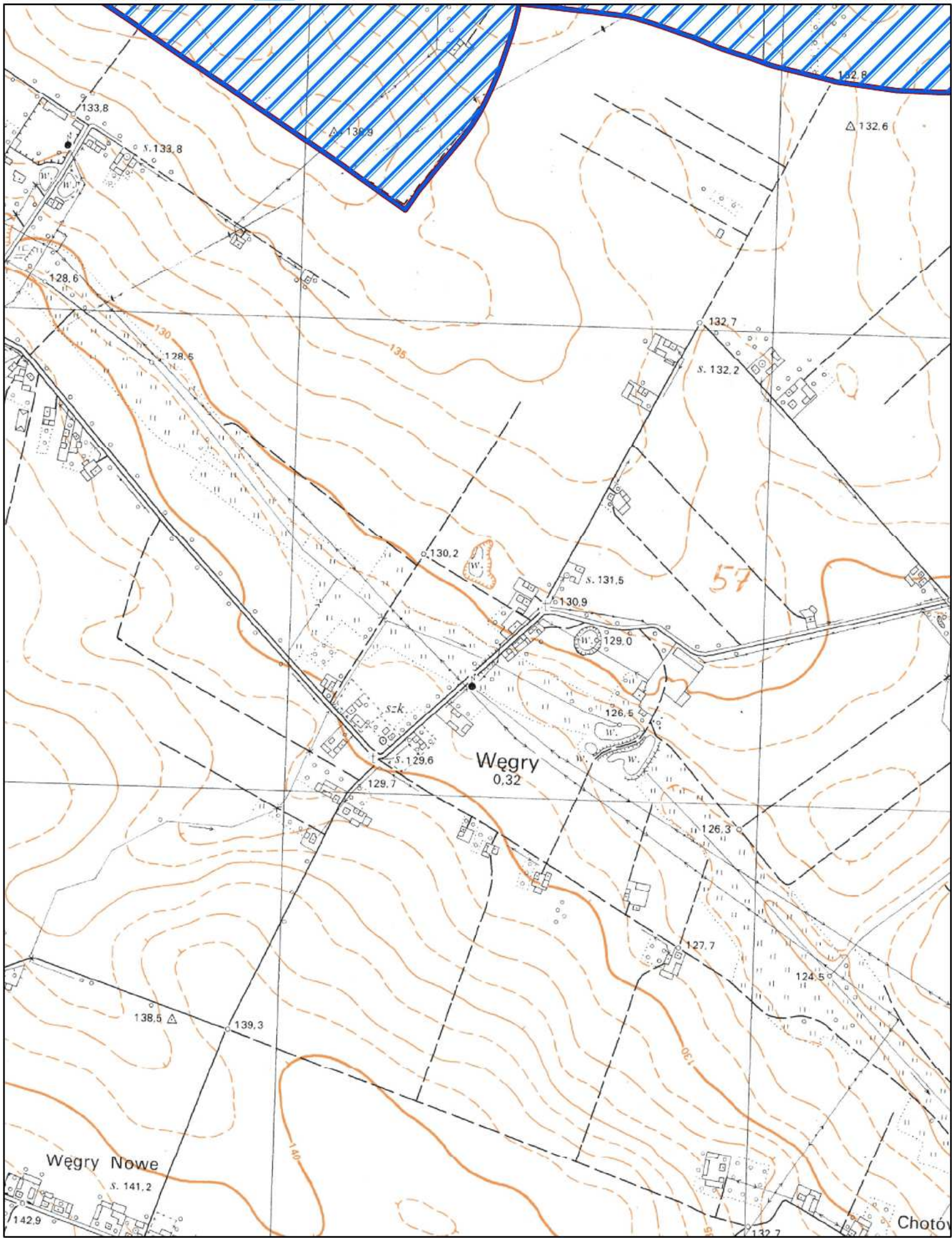
# Obszar i granice aglomeracji Kalisz



1:10 000





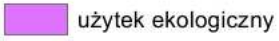

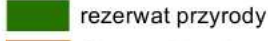




- ujęcie wody
- Obszar Natura 2000
- użytek ekologiczny
- oczyszczalnia ścieków
- rezerwat przyrody
- teren ochrony bezpośredniej
- obszar aglomeracji
- Obszar Chronionego Krajobrazu
- teren ochrony pośredniej

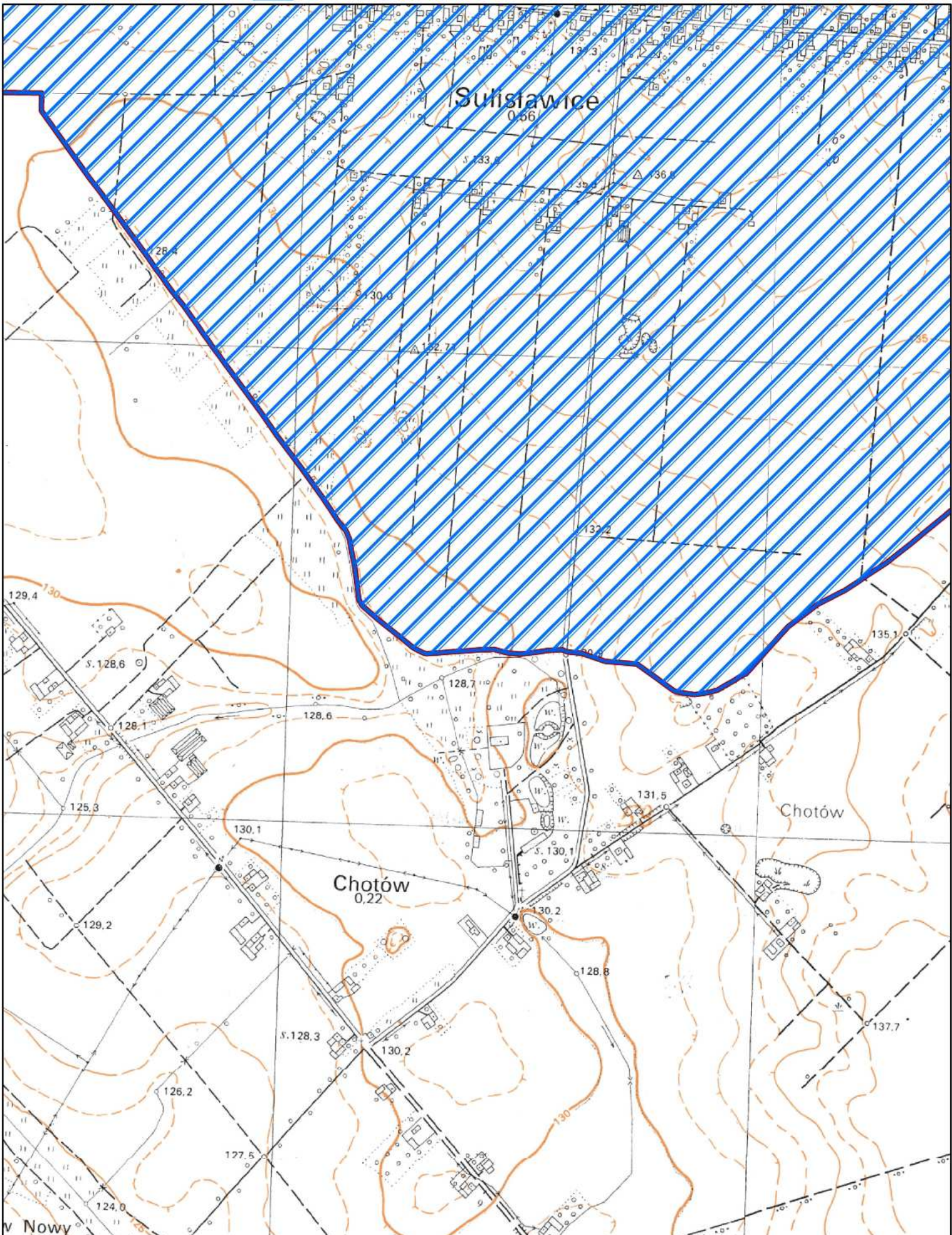


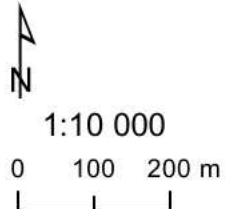


1:10 000

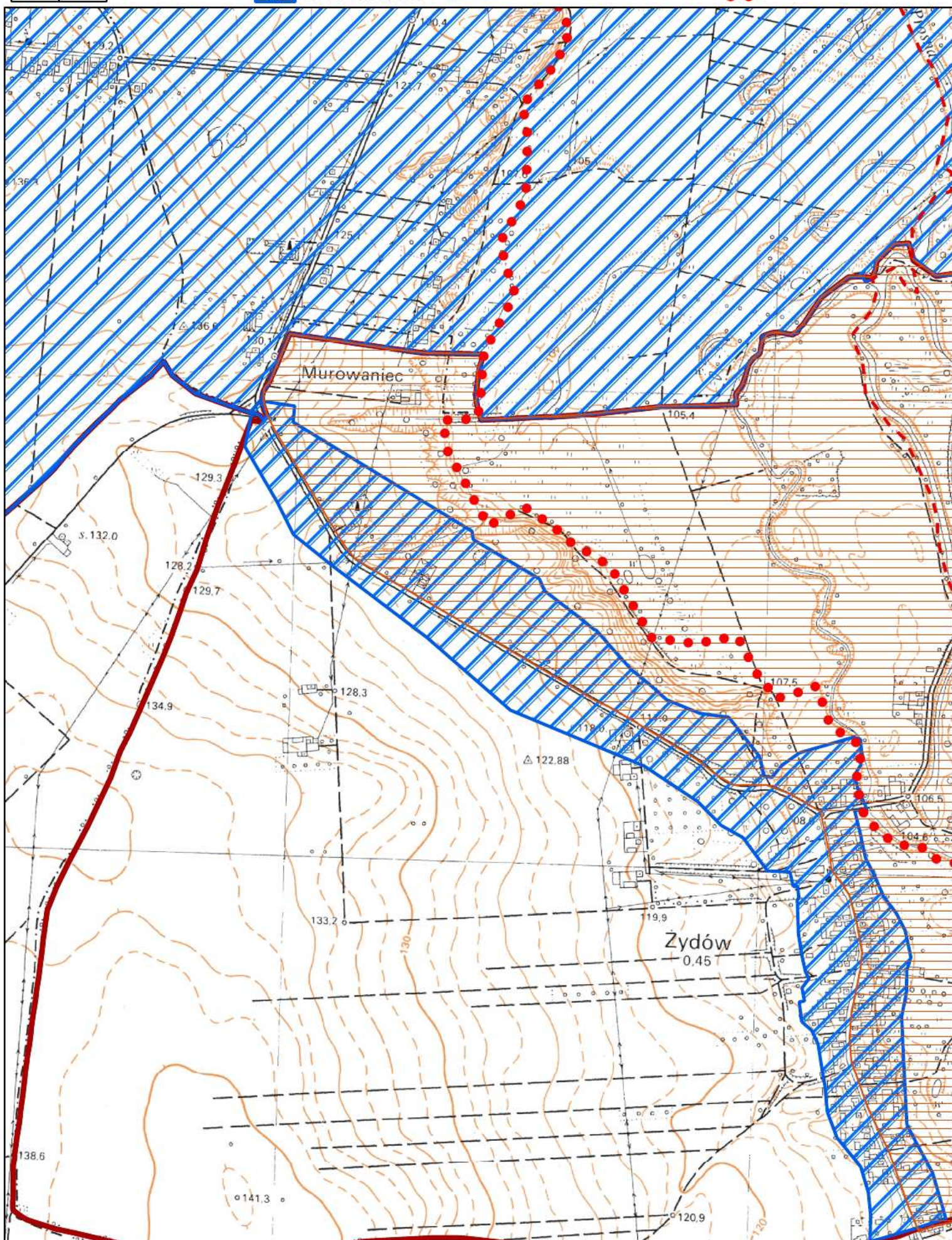
0 100 200 m

-  ujęcie wody
-  Obszar Natura 2000
-  użytek ekologiczny
-  oczyszczalnia ścieków
-  rezerwat przyrody
-  teren ochrony bezpośredniej
-  obszar aglomeracji
-  Obszar Chronionego Krajobrazu
-  teren ochrony pośredniej





- ujęcie wody
- Obszar Natura 2000
- użytek ekologiczny
- oczyszczalnia ścieków
- rezerwat przyrody
- teren ochrony bezpośredniej
- obszar aglomeracji
- Obszar Chronionego Krajobrazu
- teren ochrony pośredniej

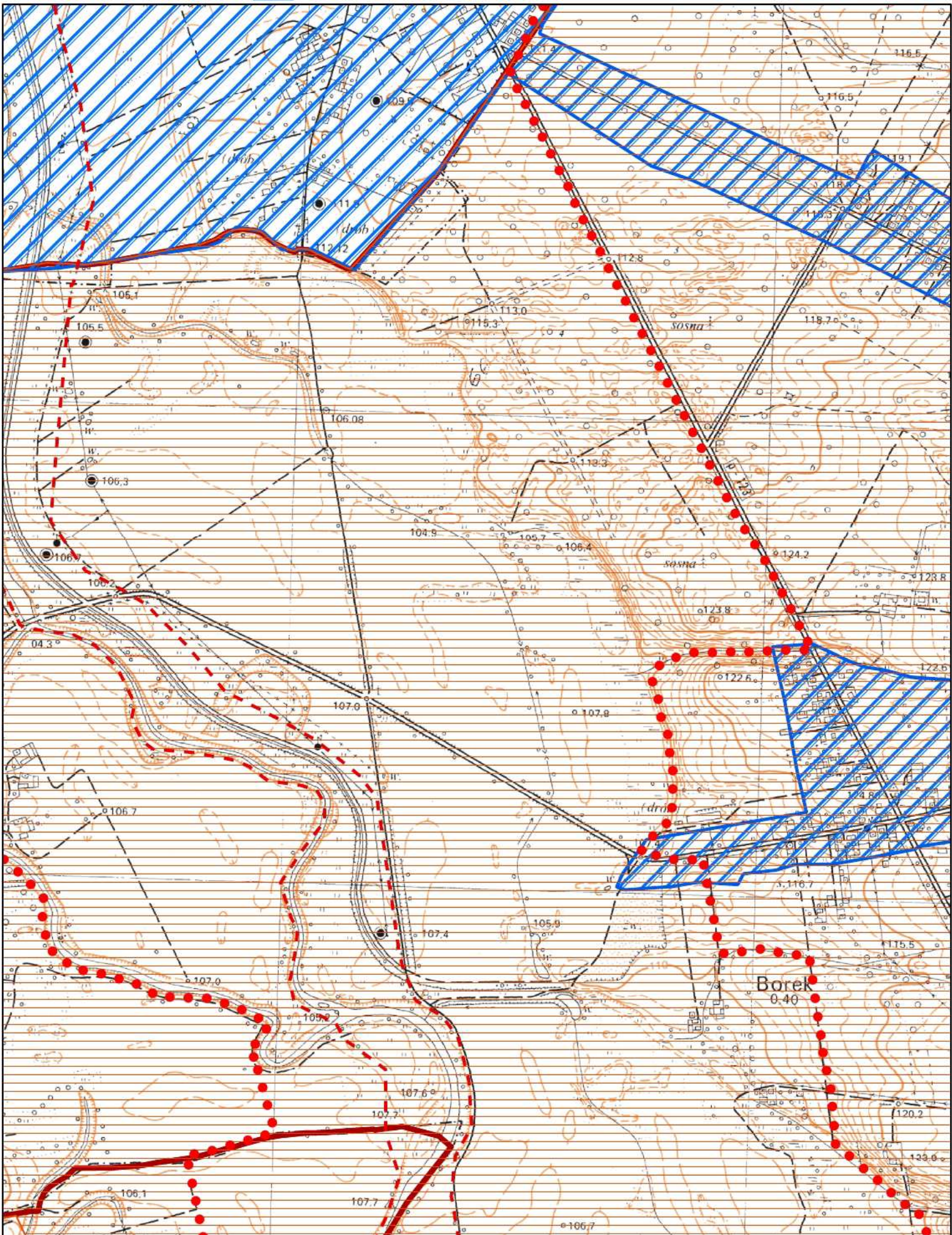




1:10 000

0 100 200 m










- ujęcie wody
- Obszar Natura 2000
- oczyszczalnia ścieków
- rezerwat przyrody
- obszar aglomeracji
- Obszar Chronionego Krajobrazu
- użytek ekologiczny
- teren ochrony bezpośredniej
- teren ochrony pośredniej

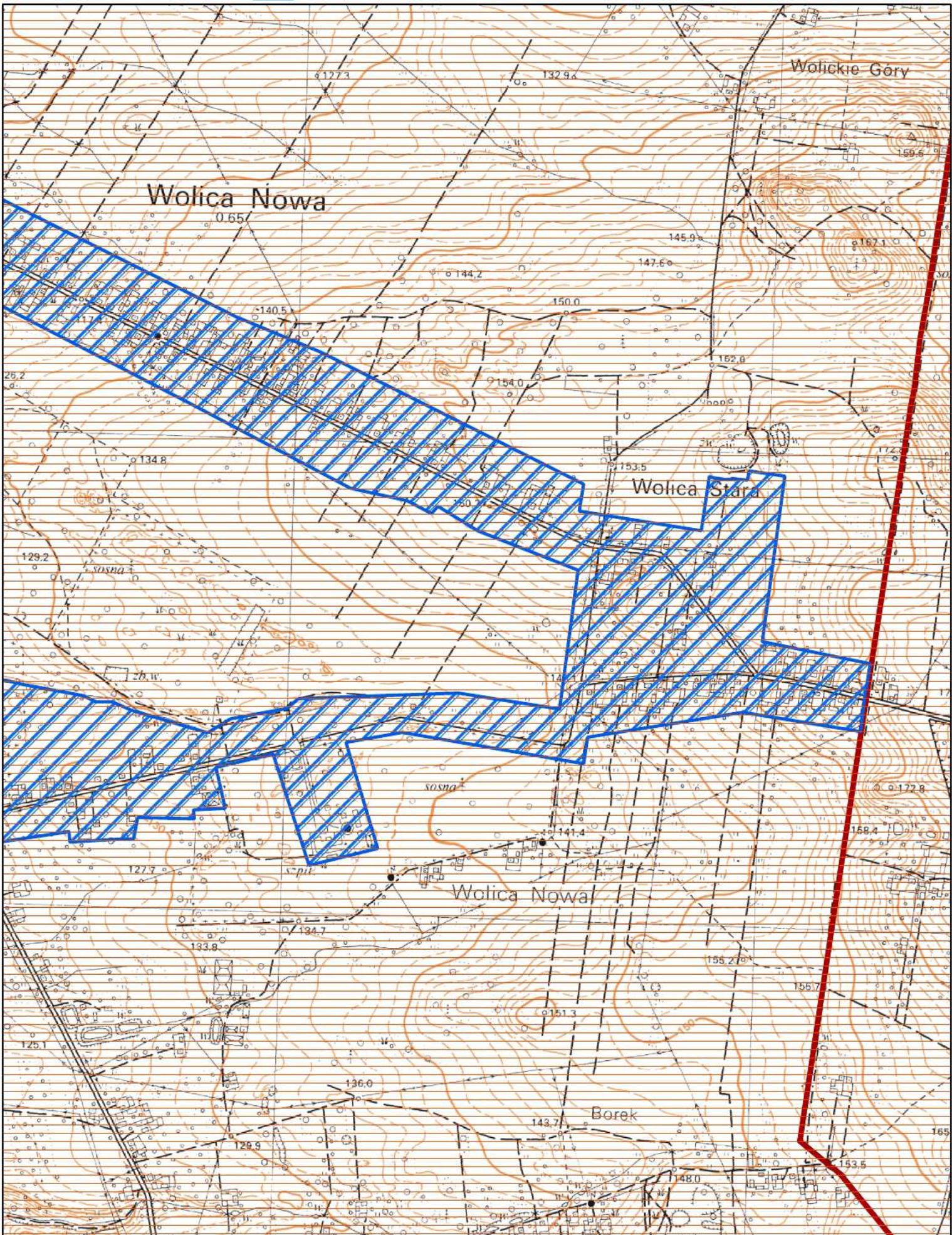




1:10 000

0 100 200 m










-  ujęcie wody
-  Obszar Natura 2000
-  użytek ekologiczny
-  oczyszczalnia ścieków
-  rezerwat przyrody
-  teren ochrony bezpośredniej
-  obszar aglomeracji
-  Obszar Chronionego Krajobrazu
-  teren ochrony pośredniej





1:10 000

0 100 200 m

-  ujęcie wody
-  Obszar Natura 2000
-  użytek ekologiczny
-  oczyszczalnia ścieków
-  rezerwat przyrody
-  teren ochrony bezpośredniej
-  obszar aglomeracji
-  Obszar Chronionego Krajobrazu
-  teren ochrony pośredniej

