

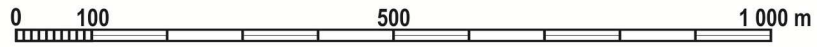
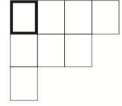




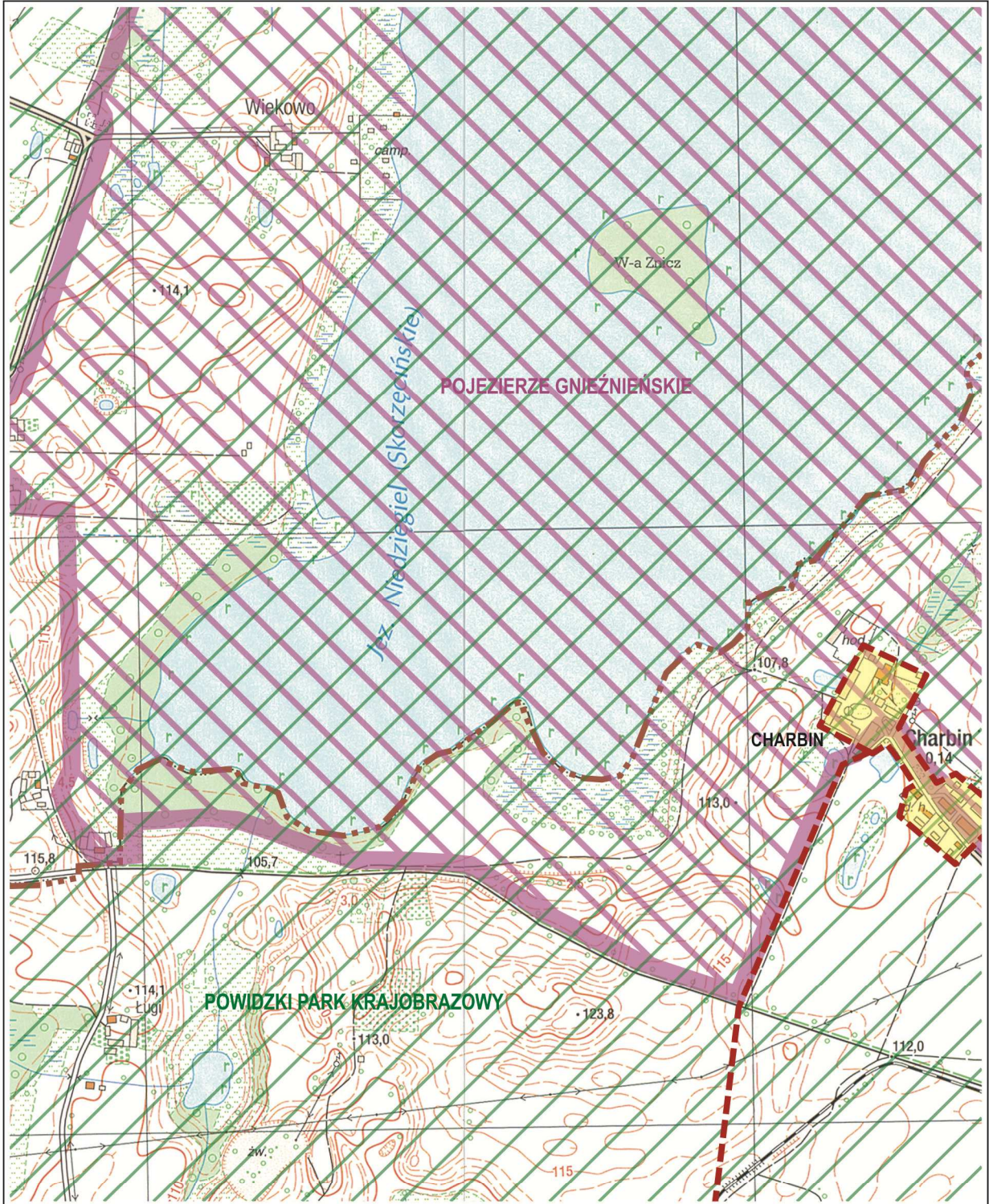
# PLAN AGLOMERACJI POWIDZ

ARKUSZ NR 1

SKALA 1: 10 000



- granica gminy
- granica aglomeracji
- Specjalny Obszar Ochrony
- Park Krajobrazowy



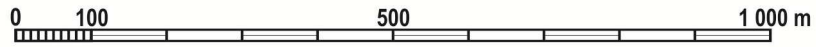
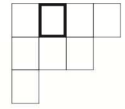




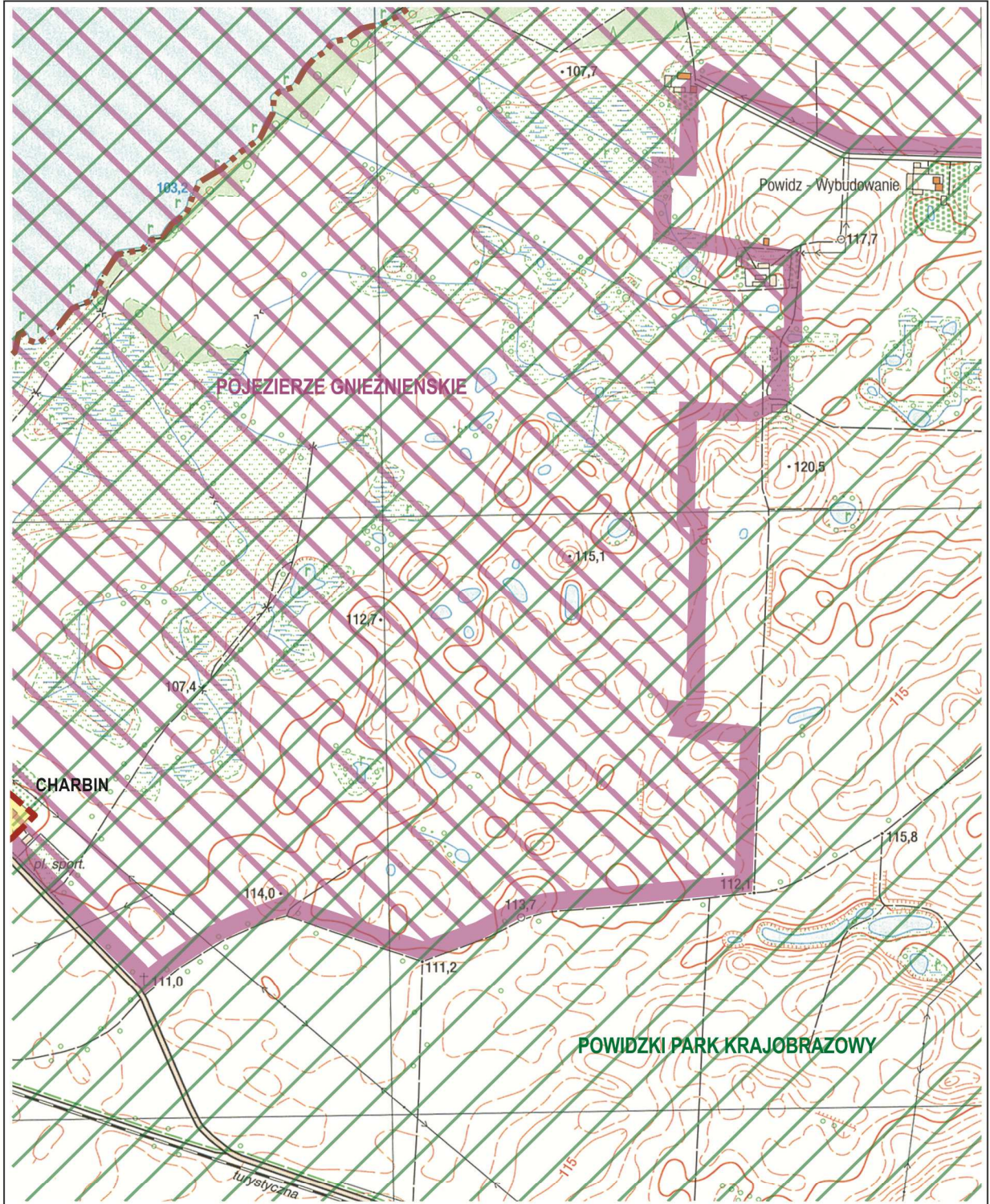
# PLAN AGLOMERACJI POWIDZ

ARKUSZ NR 2

SKALA 1: 10 000



- granica gminy
- granica aglomeracji
- Specjalny Obszar Ochrony
- Park Krajobrazowy







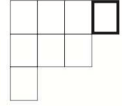




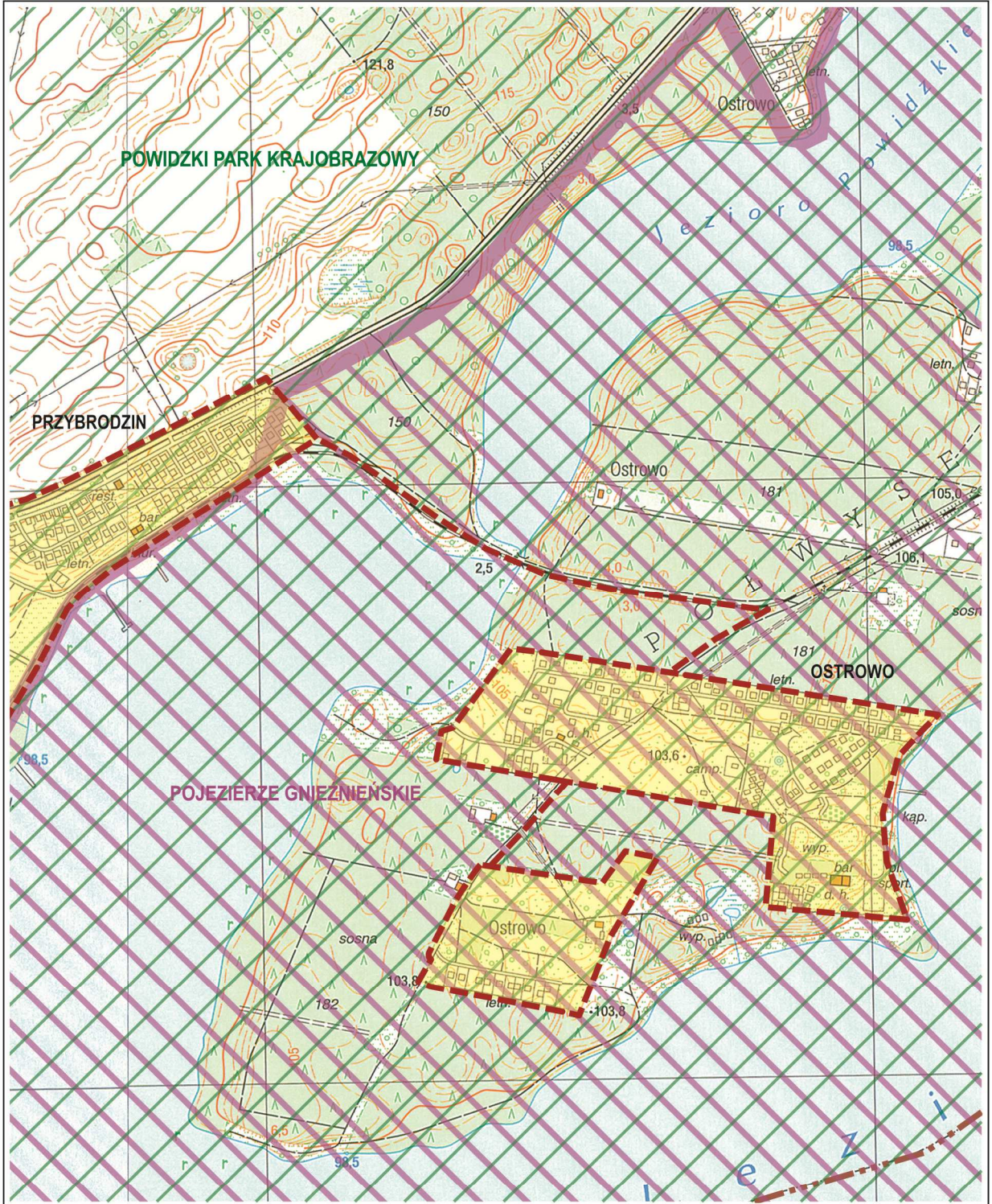
# PLAN AGLOMERACJI POWIDZ

ARKUSZ NR 4

SKALA 1: 10 000



-  granica gminy
-  granica aglomeracji
-  Specjalny Obszar Ochrony
-  Park Krajobrazowy




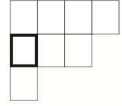





# PLAN AGLOMERACJI POWIDZ

ARKUSZ NR 5

SKALA 1: 10 000

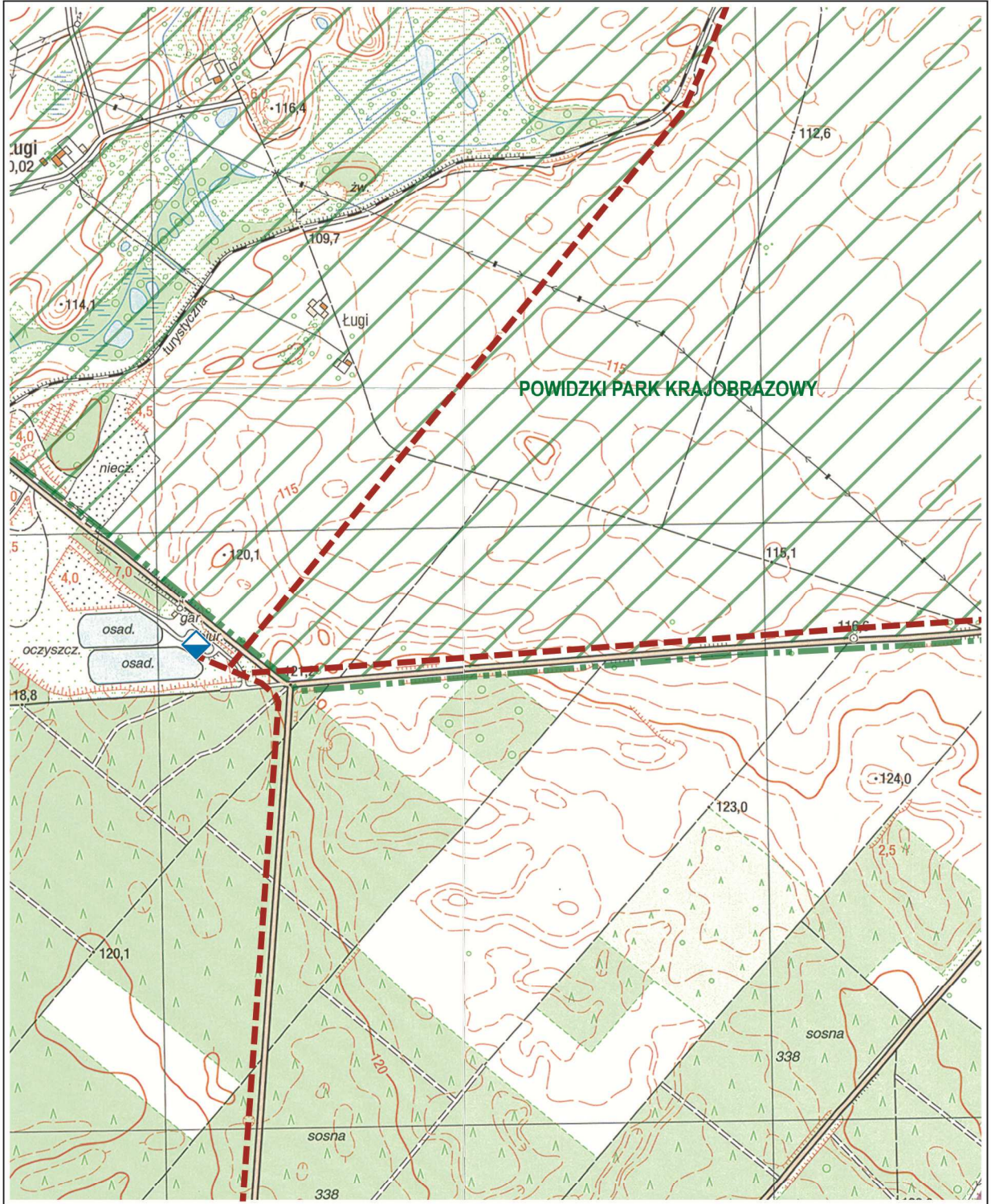


 oczyszczalnia ścieków

 sieć kanalizacyjna



Park Krajobrazowy







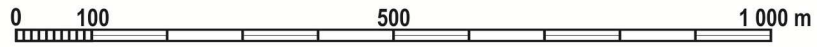
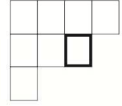




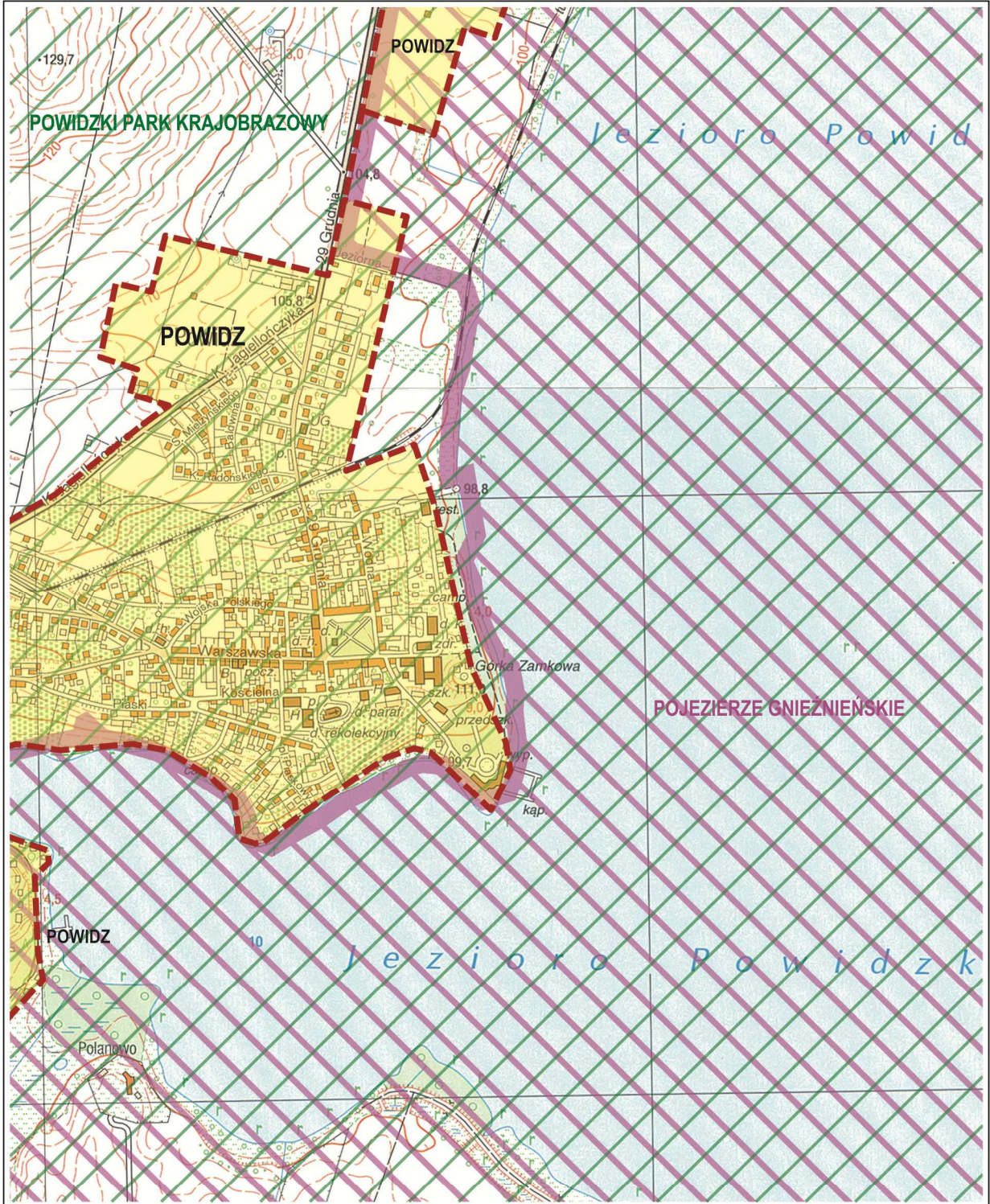
# PLAN AGLOMERACJI POWIDZ

ARKUSZ NR 7

SKALA 1: 10 000



- granica aglomeracji
- Specjalny Obszar Ochrony
- Park Krajobrazowy







# PLAN AGLOMERACJI POWIDZ

ARKUSZ NR 8

SKALA 1: 10 000

