UCHWAŁA NR XXXI/807/17
SEJMIKU WOJEWÓDZTWA WIELKOPOLSKIEGO

z dnia 29 maja 2017 r.

zmieniająca uchwałę w sprawie wyznaczenia aglomeracji Grodzisk Wielkopolski

Na podstawie art. 43 ust. 2a ustawy z dnia 18 lipca 2001 r. Prawo wodne (Dz. U. z 2015 r. poz. 469, poz. 1590, poz. 1642 i poz. 2295; z 2016 r. poz. 352, poz. 1250, poz. 1948 i poz. 2260), Sejmik Województwa Wielkopolskiego uchwala, co następuje:

§ 1. W uchwale Nr XLVIII/930/14 Sejmiku Województwa Wielkopolskiego z dnia 21 lipca 2014 r.

w sprawie wyznaczenia aglomeracji Grodzisk Wielkopolski (Dz. Urz. Woj. Wiel. poz. 4782),

wprowadza się następujące zmiany:

1) § 1. otrzymuje brzmienie:

„§ 1. Wyznacza się aglomerację Grodzisk Wielkopolski o równoważnej liczbie mieszkańców (RLM)

50 785.”;

2) § 2. ust. 2 otrzymuje brzmienie:

„Obszar aglomeracji Grodzisk Wielkopolski wyznacza się w oznaczonych na planie granicach, na terenie miejscowości:

1) Grodzisk Wielkopolski z wyłączeniem następujących terenów:

- ul. Nowotomyska (od wysokości ul. Szubianki w stronę Nowego Tomyśla) - działki ewidencyjne

nr: 2926/1, 2799/1, 2792/2, 2799/4, 2798, 2799/2, 2786, 2785/4, 2785/3, 2792, 2790, 2789, 2787, 4111, 2833, 2831/3, 2831/2, 2831, 2830, 2828, 2827, 2822, 2814, 2817, 2802; obręb: 0001 Grodzisk Wielkopolski,

- ul. Zdrojowa - działki ewidencyjne nr: 2913, 2860/5, 2912/5, 2858, 2856, 2854/1, 2853, 2845, 2843, 2851, 2850, 2849, 2841, 2839, 2838, 2878/1, 2882, 2897, 2903, 2904, 2934, 2911/1, 4144/1; obręb: 0001 Grodzisk Wielkopolski,

- ul. Kąkolewska (od ul. Europejskiej w stronę Kąkolewa) - działki ewidencyjne

nr: 2950/1, 2937/3, 2937/2, 2935/6, 2906, 2905/3, 2899/2, 2898/7, 2898/6, 2898/8, 2898/12, 2892, 2891/1, 2891/2, 2891/3, 2891/5, 2891/7, 2891/11, 2891/15, 2891/22, 2886/1, 2886/4, 2886/2, 2883, 2884, 2881, 2879/11, 2879/3, 3030/1, 3030/5, 3029/7, 3029/13, 3028/3, 3028/1, 3029/10, 2889, 2890, 2888/2; obręb: 0001 Grodzisk Wielkopolski,

- ul. Leśna - działki ewidencyjne nr: 3118, 3117, 3063, 3062, 3059, 3058, 3057, 3056/2, 3051, 3048/3, 3048/2, 3048/4, 3088/1, 3098/10, 3100/1, 3102/6, 3102/4, 3109/1, 3109/2, 3110/7, 3110/2, 3110/4, 3113/2, 3113/4, 4199, 3098/13, 3088/4, 3102/9, 4139;

obręb: 0001 Grodzisk Wielkopolski,

- ul. Mikołajczyka (od firmy HOOP) - działki ewidencyjne nr: 3124/3, 3131, 3073/1, 3064/1, 3064/2, 3070, 3073/3, 3073/4, 3064/3, 3072; obręb: 0001 Grodzisk Wielkopolski,

- ul. Rolna - działki ewidencyjne nr: 3081, 3177/9, 3172, 3077/5, 3075, 3076, 3074/4, 3153, 3149/1; obręb: 0001 Grodzisk Wielkopolski,

- ul. Wspólna - działki ewidencyjne nr: 3162/3, 3163/5, 3163/7, 3157/3, 3164/10, 3160/3, 3159/3;

obręb: 0001 Grodzisk Wielkopolski,

- ul. Wesoła - działki ewidencyjne nr: 3182/1, 3180, 3181, 3174/3, 3179/1, 3178/1;

obręb: 0001 Grodzisk Wielkopolski,

- ul. Działkowa - działki ewidencyjne nr: 256/1, 273/1, 274, 275/1, 275/2; obręb:

0001 Grodzisk Wielkopolski,

- ul. Wierzbowa - działki ewidencyjne nr: 3218, 3215, 3216; obręb: 0001 Grodzisk Wielkopolski,
- ul. Świerkowa - działki ewidencyjne nr: 3231/3, 3234, 3235/1, 3236, 3246, 3247, 3248/1, 3249, 3250, 3252/1, 4126/1, 3258/1, 3248/2, 3252/1; obręb: 0001 Grodzisk Wielkopolski,
- ul. Jałowcowa - działki ewidencyjne nr: 4126/2, 3261, 3262; obręb: 0001 Grodzisk Wielkopolski,
- ul. Nowy Świat - działki ewidencyjne nr: 264/2, 315/5, 315/3, 315/7, 315/10; obręb: 0001 Grodzisk Wielkopolski,
- ul. Sosnowa - działki ewidencyjne nr: 3252/2, 3266, 3267, 3268, 3269, 3271/1, 3271/2, 3273, 3272, 3277/1, 3277/3, 3277/6, 3278; obręb: 0001 Grodzisk Wielkopolski,
- ul. Kobylnicka - działki ewidencyjne nr: 3536/2, 3506, 3504, 4130/1; obręb: 0001 Grodzisk Wielkopolski,
- ul. Piaskowa – od wysokości ul. Górnej - działki ewidencyjne nr: 3714, 3715/1, 3715/3;

obręb: 0001 Grodzisk Wielkopolski,

- ul. Grodziskich Kosynierów - działka ewidencyjna nr: 3691; obręb: 0001 Grodzisk Wielkopolski,
- ul. Kościańska (od oczyszczalni ścieków) - działki ewidencyjne nr: 4059/3, 4069, 4080, 4081, 4082/2, 4083/2, 4084/2, 4077/2; obręb: 0001 Grodzisk Wielkopolski,
- ul. Bukowska - działki ewidencyjne nr: 3232/2, 3225/4, 3225/6, 3225/2, 4147, 3155/2, 3142, 3139/2; obręb: 0001 Grodzisk Wielkopolski,

2) Grąblewo z wyłączeniem działek ewidencyjnych nr: 2, 230/1, 293, 347/1, 345/4, 307;

obręb: 0006 Grąblewo,

3) Zdrój z wyłączeniem działek ewidencyjnych nr: 34/4, 34/6, 33/6, 31/10, 31/11, 24/1, 25/2, 25/5, 21, 15, 14, 8, 7/4, 6/2, 4/32, 410/2, 5115/1; obręb: 0017 Zdrój,

4) Ptaszkowo z wyłączeniem działek ewidencyjnych nr: 277/1, 280, 284, 206/6, 206/7, 62/2, 29/5, 9/2, 9/1, 10, 3/2; obręb: 0011 Ptaszkowo,

5) Słocin z wyłączeniem działek ewidencyjnych nr: 301/1, 301/4, 337, 186, 191, 270, 250, 244, 287, 288/1, 291, 292, 31, 30, 26, 21, 18/4, 18/3, 17/1, 13, 8/1, 5051/8, 5051/9, 1, 2/4, 219/2, 219/16, 219/17, 219/10, 219/9; obręb: 0013 Słocin.”;

3) Załącznik do uchwały otrzymuje brzmienie jak w załączniku do niniejszej uchwały.

§ 2. Wykonanie uchwały powierza się Zarządowi Województwa Wielkopolskiego.

§ 3. Uchwała wchodzi w życie po upływie 14 dni od dnia ogłoszenia w Dzienniku Urzędowym Województwa Wielkopolskiego.

Załącznik do uchwały Nr XXXI/807/17
Sejmiku Województwa Wielkopolskiego
z dnia 29 maja 2017 r.

OBSZAR I GRANICE AGLOMERACJI GRODZISK WIELKOPOLSKI

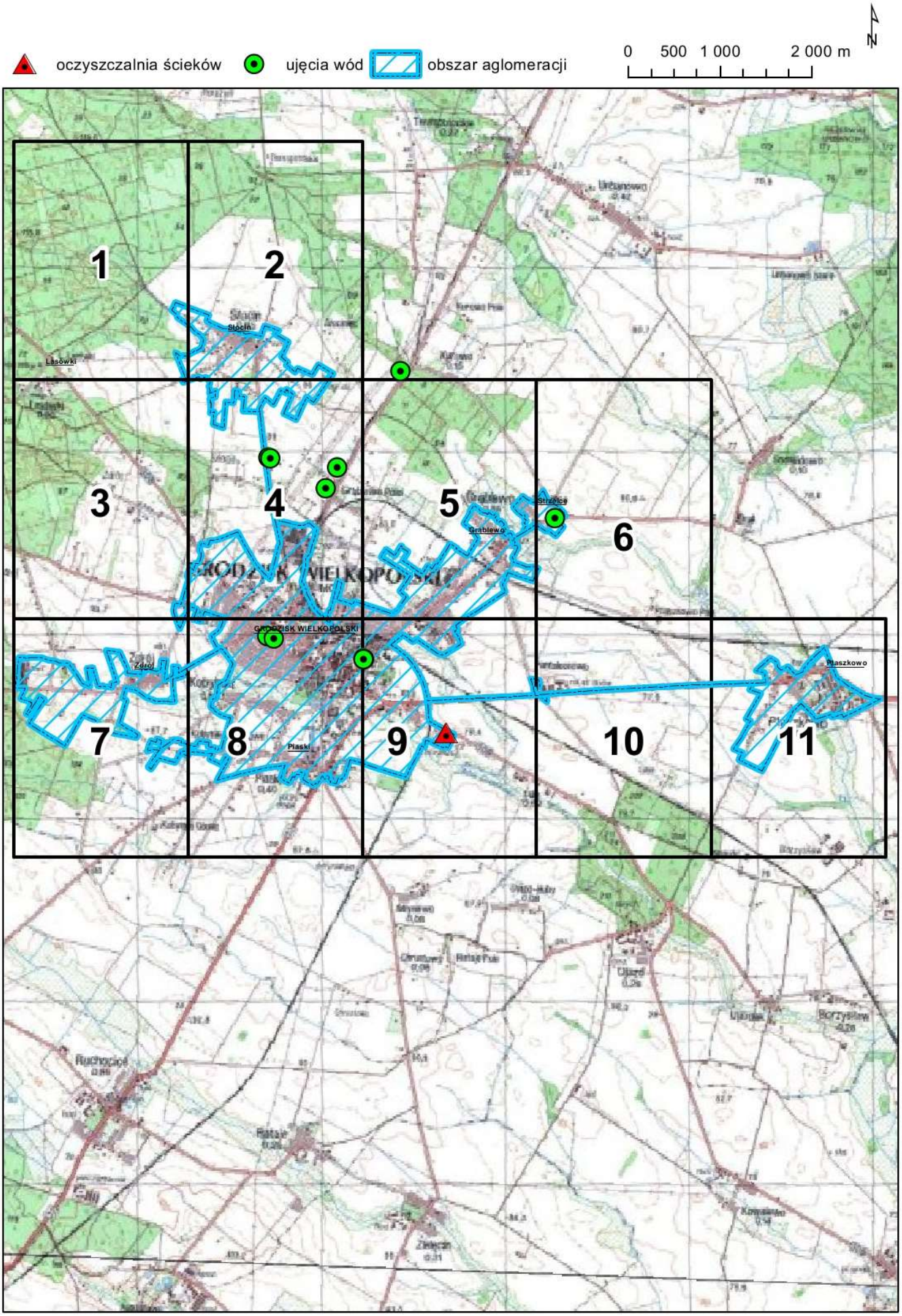

OBSZAR I GRANICE AGLOMERACJI GRODZISK WIELKOPOLSKI

oczyszczalnia ścieków | ujęcia wód | obszar aglomeracji

1:10 000

0 100 200 400 m

Arkusz 1

OBSZAR I GRANICE AGLOMERACJI GRODZISK WIELKOPOLSKI

oczyszczalnia ścieków | ujęcia wód | obszar aglomeracji

1:10 000

0 100 200 400 m

Arkusz 2

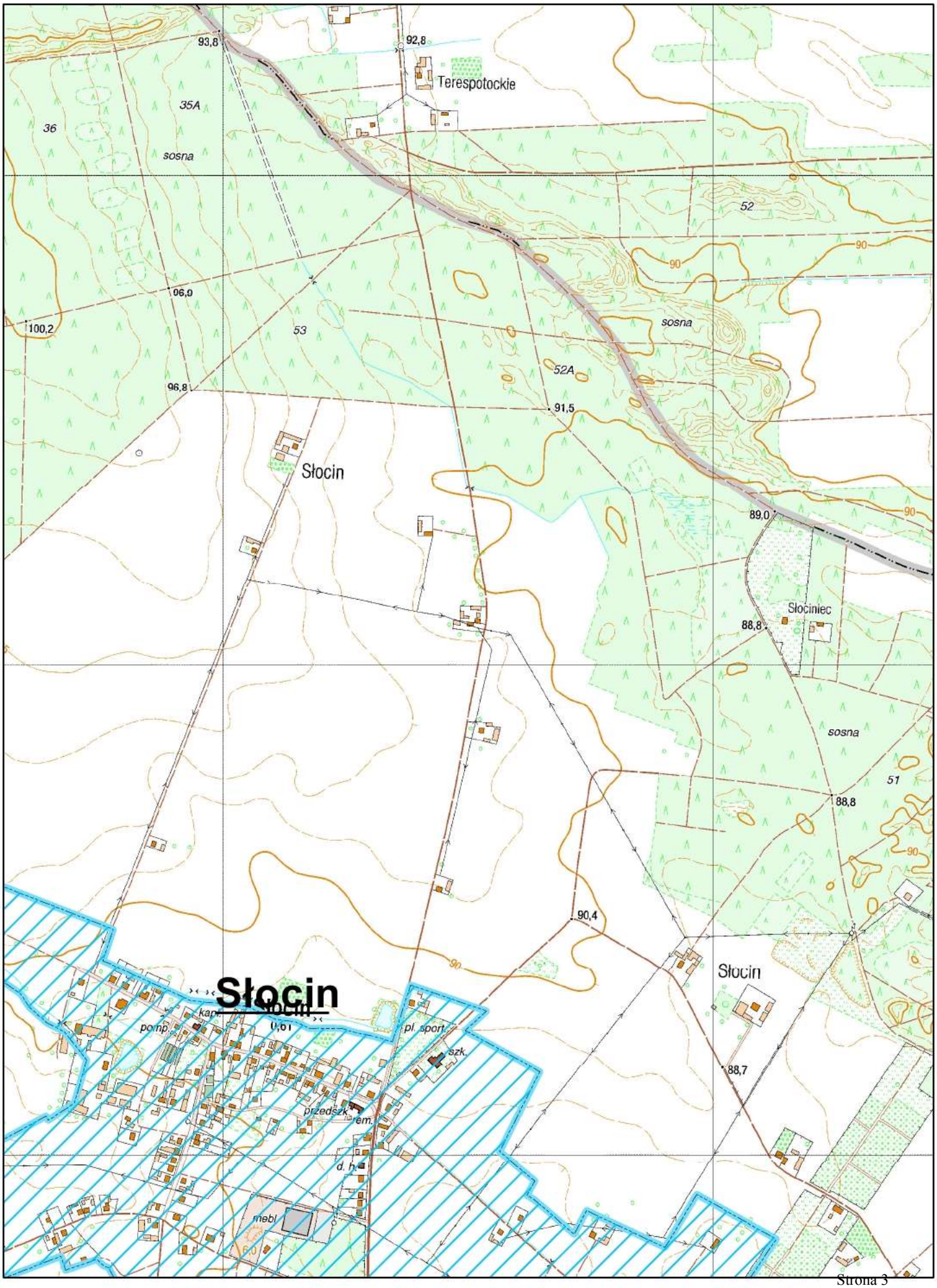

OBSZAR I GRANICE AGLOMERACJI GRODZISK WIELKOPOLSKI

oczyszczalnia ścieków | ujęcia wód | obszar aglomeracji

1:10 000

0 100 200 400 m

Arkusz 3

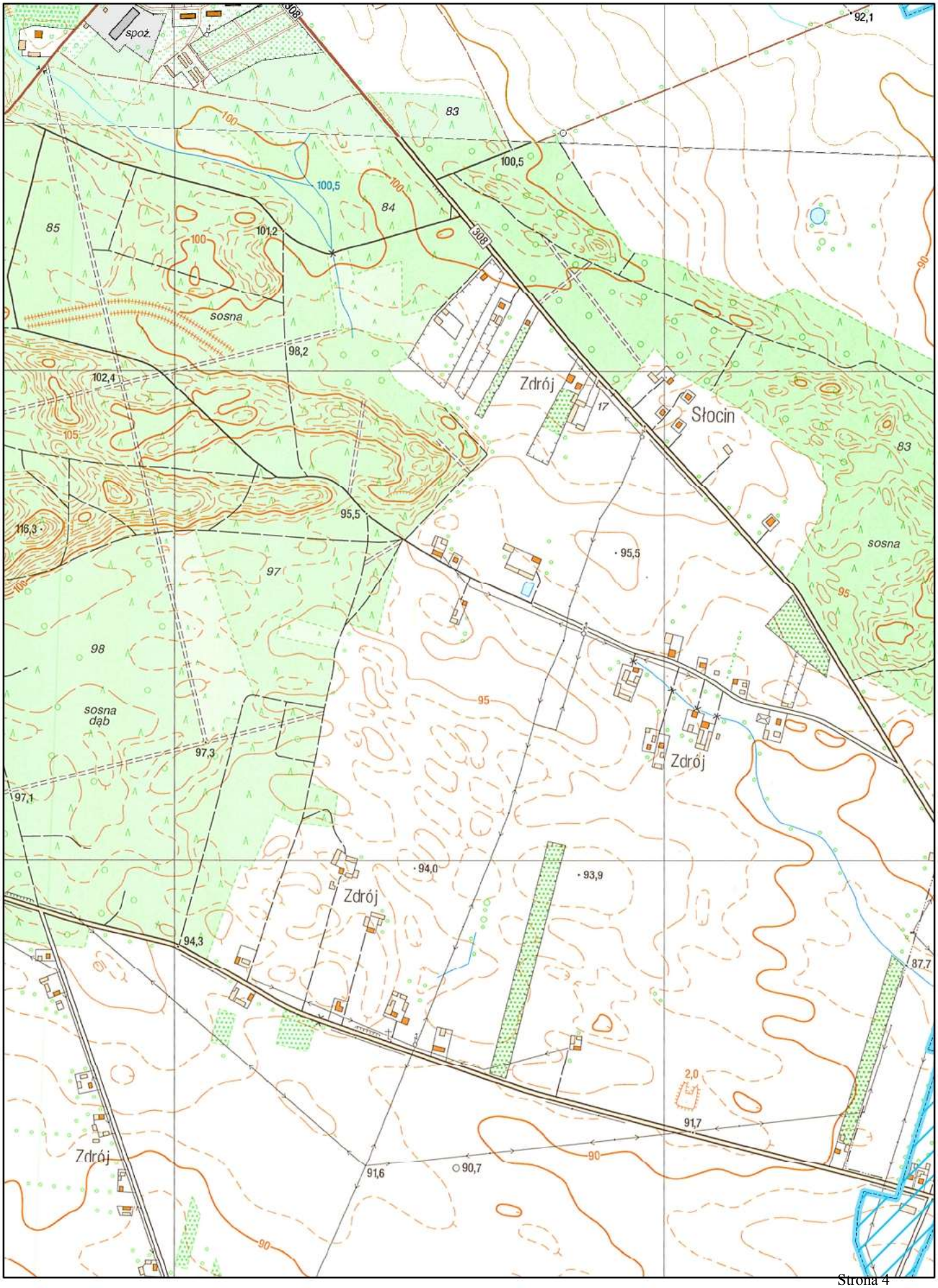

OBSZAR I GRANICE AGLOMERACJI GRODZISK WIELKOPOLSKI

oczyszczalnia ścieków | ujęcia wód | obszar aglomeracji

1:10 000

0 100 200 400 m

Arkusz 4

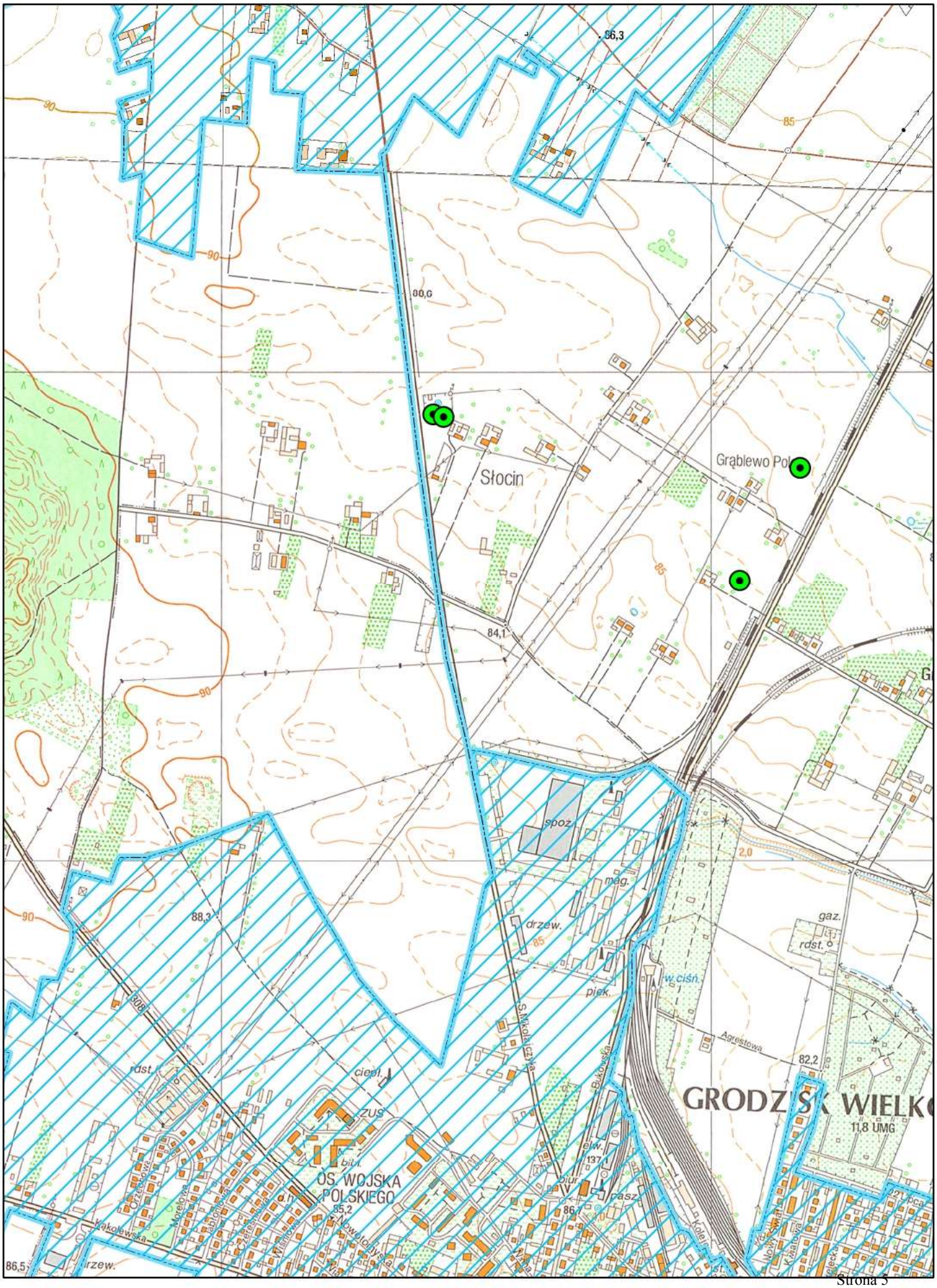

OBSZAR I GRANICE AGLOMERACJI GRODZISK WIELKOPOLSKI

oczyszczalnia ścieków | ujęcia wód | obszar aglomeracji

1:10 000

0 100 200 400 m

Arkusz 5

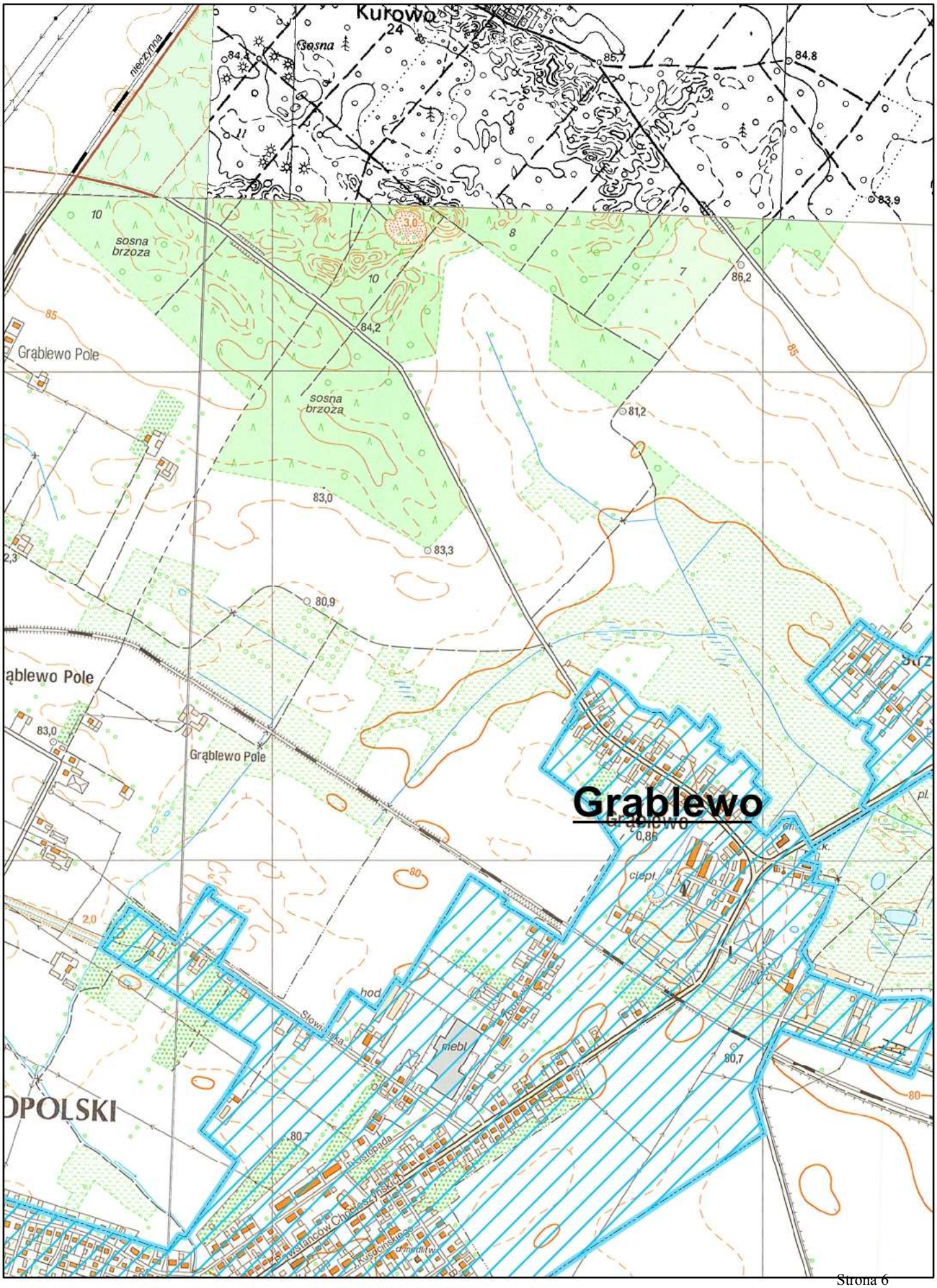

OBSZAR I GRANICE AGLOMERACJI GRODZISK WIELKOPOLSKI

oczyszczalnia ścieków | ujęcia wód | obszar aglomeracji

1:10 000

0 100 200 400 m

N

Arkusz 6

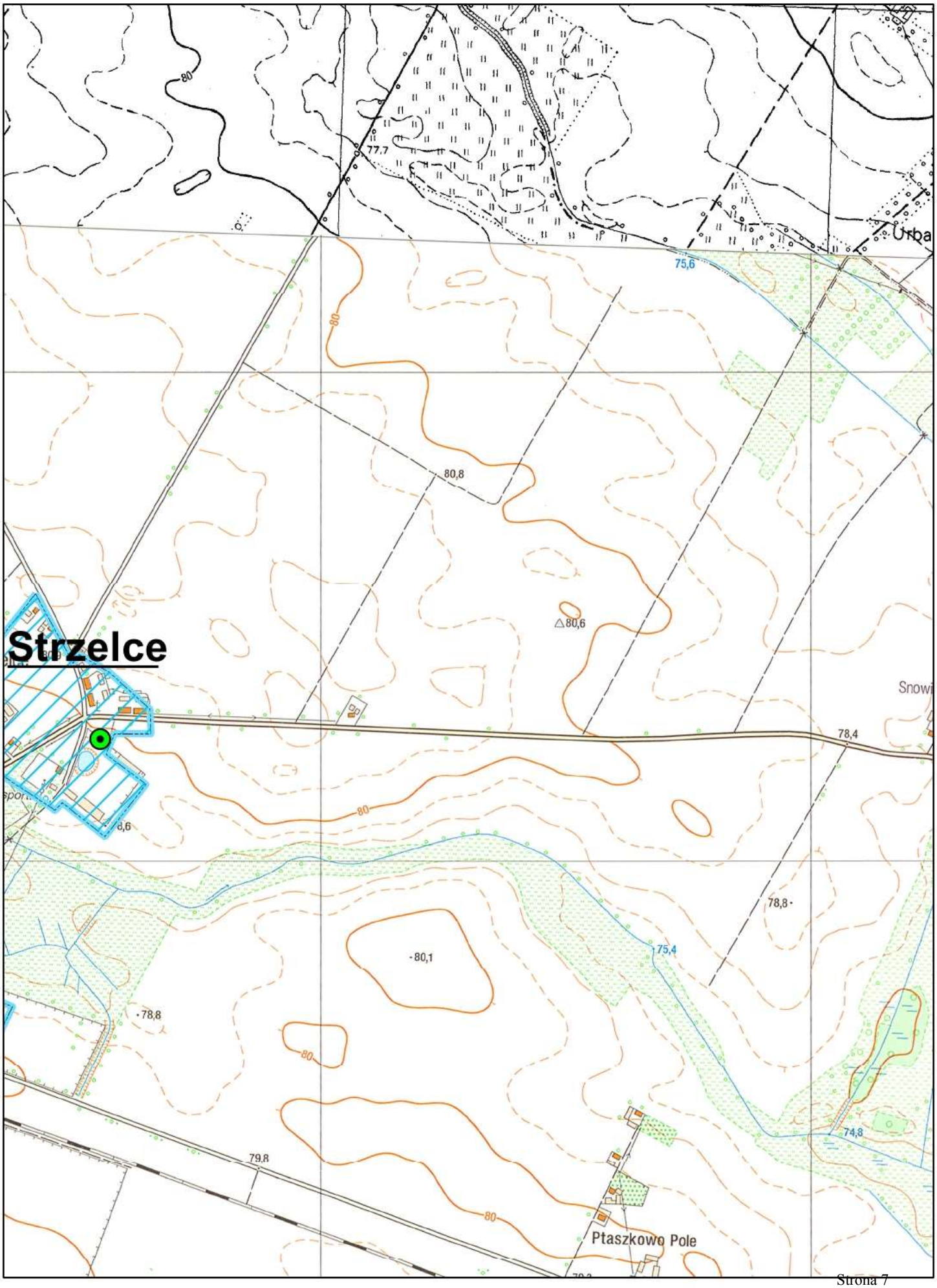

OBSZAR I GRANICE AGLOMERACJI GRODZISK WIELKOPOLSKI

oczyszczalnia ścieków | ujęcia wód | obszar aglomeracji

1:10 000

0 100 200 400 m

N

Arkusz 7

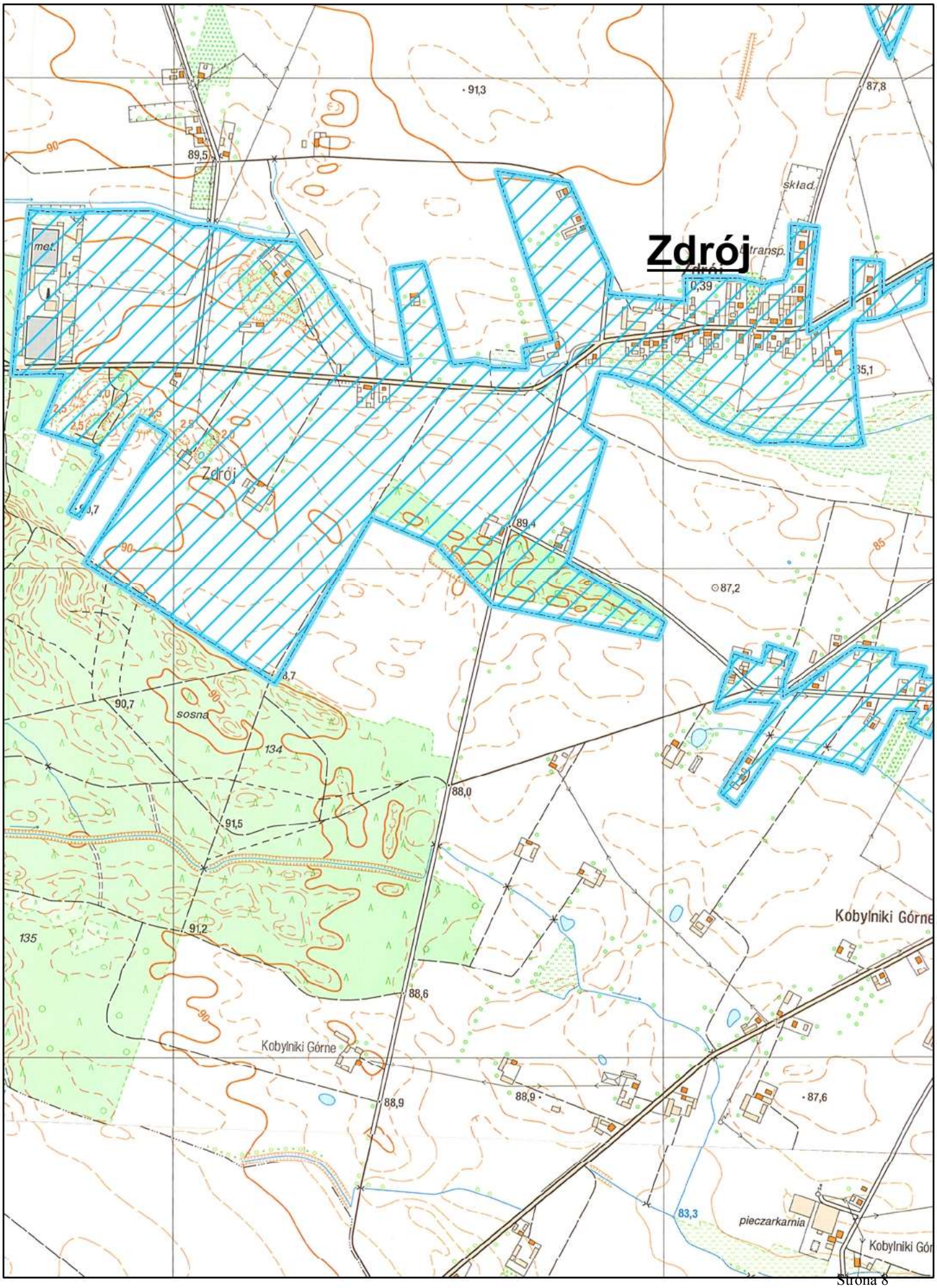

OBSZAR I GRANICE AGLOMERACJI GRODZISK WIELKOPOLSKI

oczyszczalnia ścieków | ujęcia wód | obszar aglomeracji

1:10 000

0 100 200 400 m

N

Arkusz 8

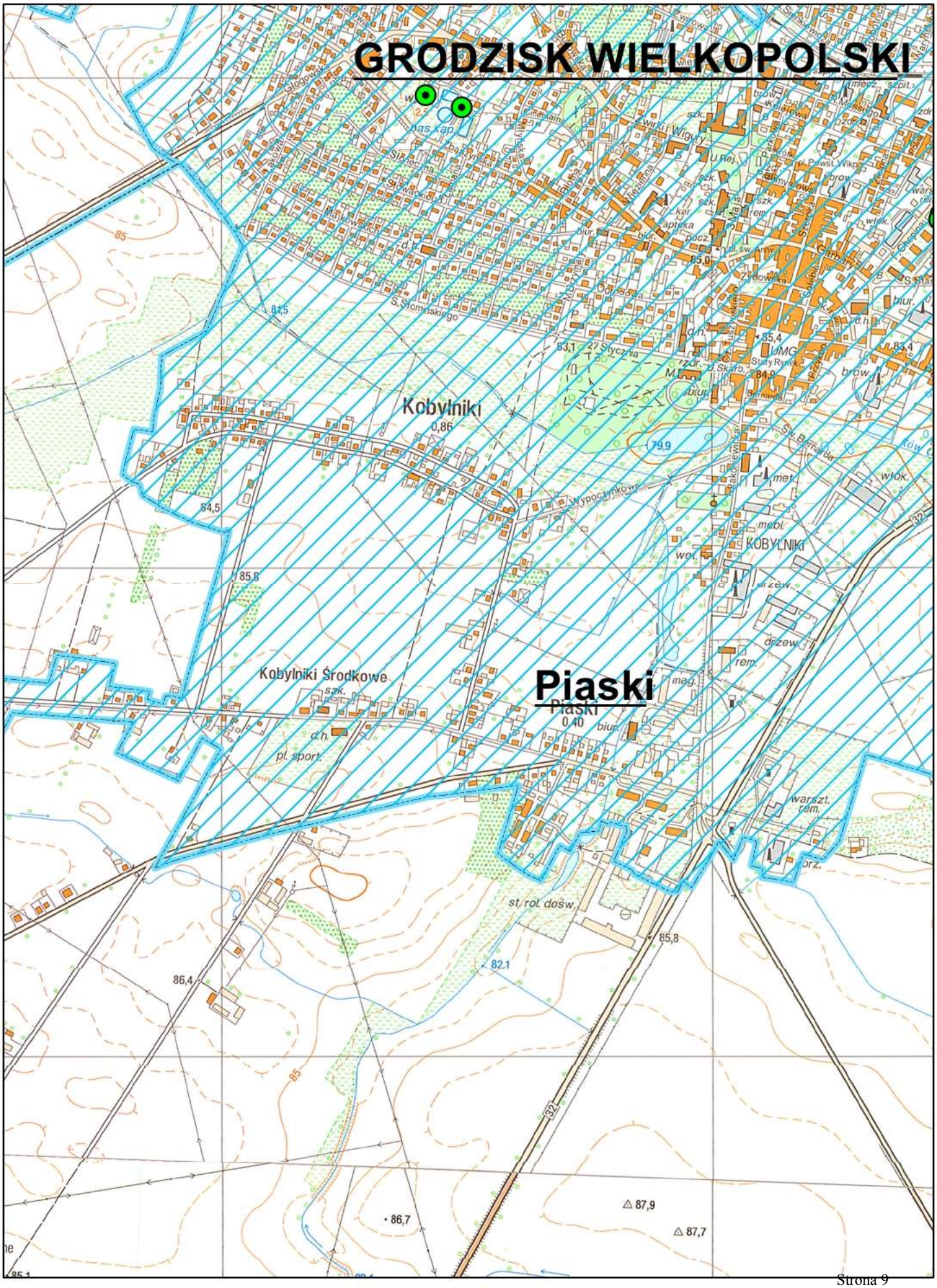

OBSZAR I GRANICE AGLOMERACJI GRODZISK WIELKOPOLSKI

oczyszczalnia ścieków | ujęcia wód | obszar aglomeracji

1:10 000

0 100 200 400 m

Arkusz 9

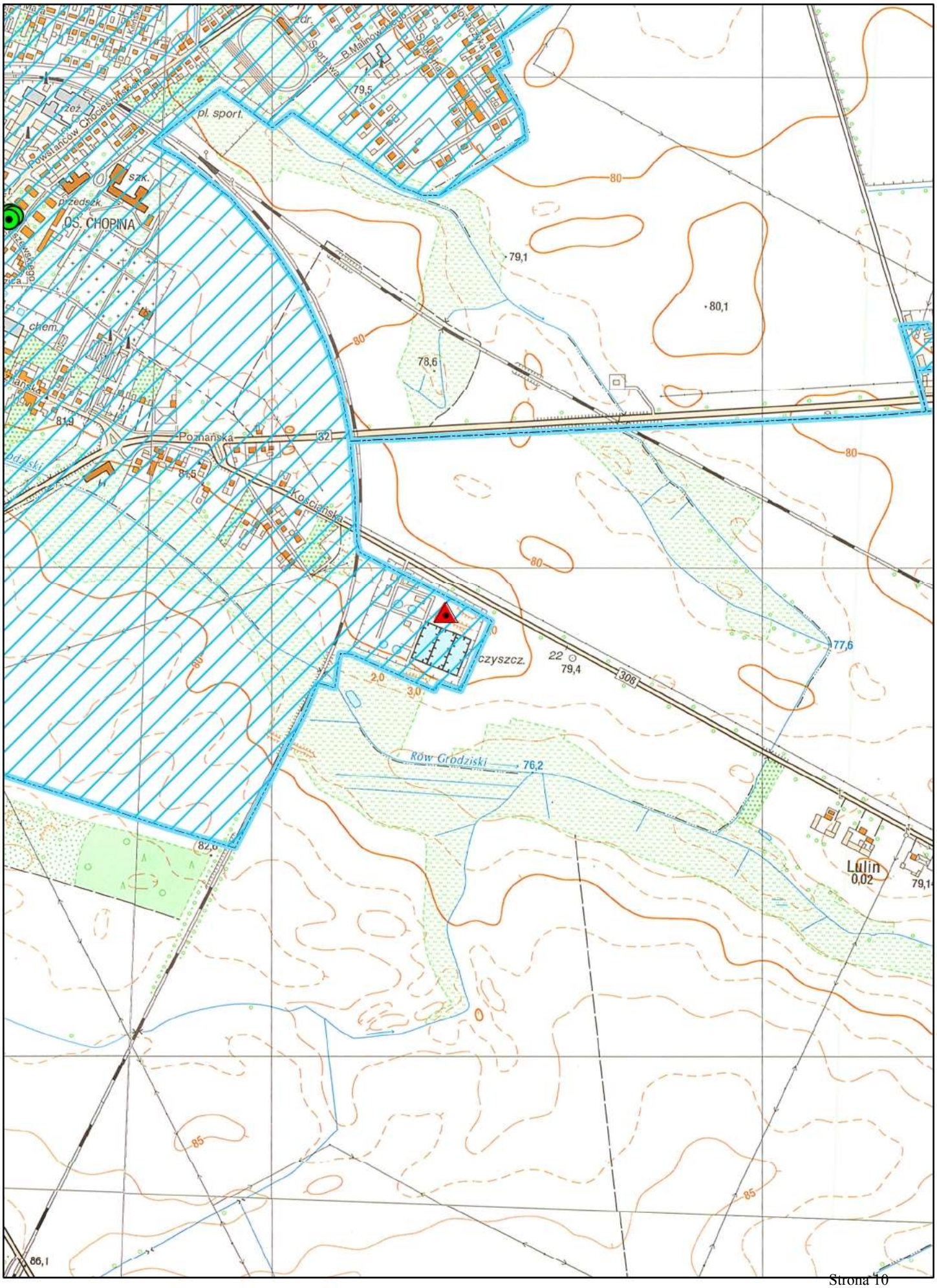

OBSZAR I GRANICE AGLOMERACJI GRODZISK WIELKOPOLSKI

oczyszczalnia ścieków | ujęcia wód | obszar aglomeracji

1:10 000

0 100 200 400 m

N

Arkusz 10

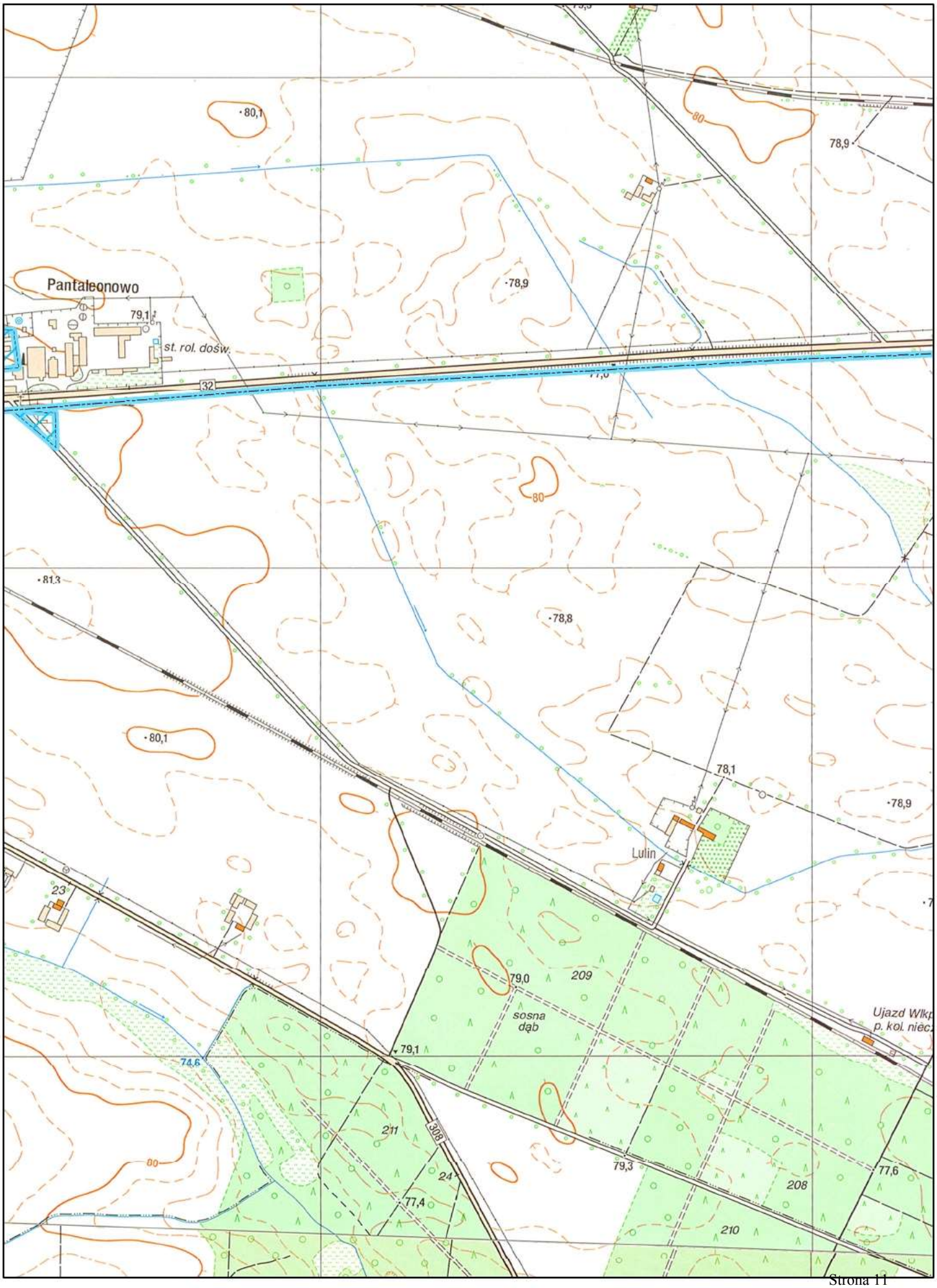

OBSZAR I GRANICE AGLOMERACJI GRODZISK WIELKOPOLSKI

oczyszczalnia ścieków | ujęcia wód | obszar aglomeracji

1:10 000

0 100 200 400 m

Arkusz 11

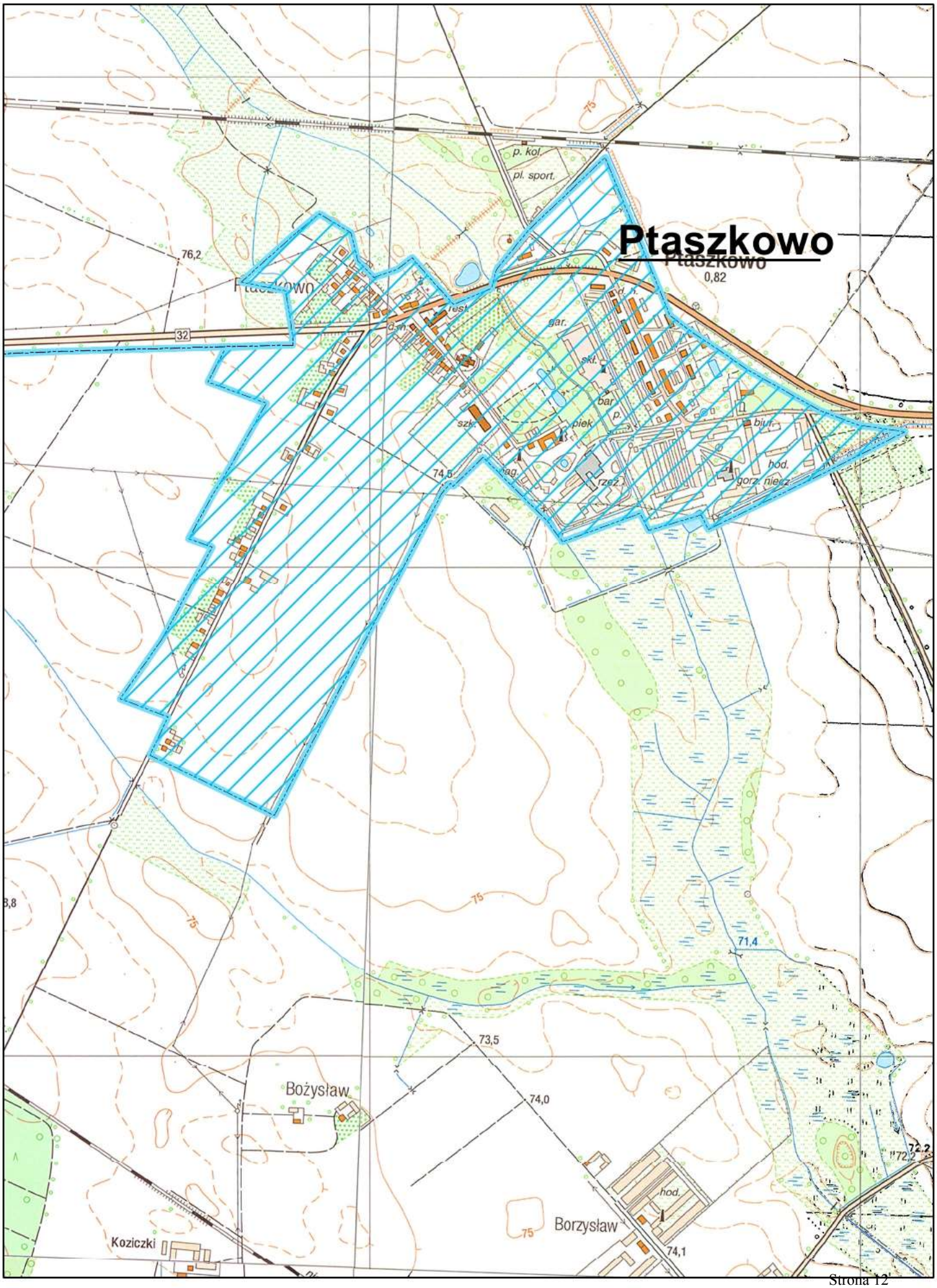

UZASADNIENIE

do uchwały NrXXXI/807/17 Sejmiku Województwa Wielkopolskiego

z dnia29 maja 2017 roku

Aglomeracja Grodzisk Wielkopolski została utworzona uchwałą Nr XLVIII/930/14 Sejmiku Województwa Wielkopolskiego z dnia 21 lipca 2014 r. w sprawie wyznaczenia aglomeracji Grodzisk Wielkopolski.

Burmistrz Grodziska Wielkopolskiego, za pośrednictwem pełnomocnika, złożył wniosek o zmianę granic aglomeracji Grodzisk Wielkopolski.

Na podstawie przedstawionej nowej propozycji planu aglomeracji Grodzisk Wielkopolski, w ramach przeprowadzonej weryfikacji ustalono m.in., że na terenie aglomeracji długość istniejących sieci kanalizacyjnych wynosi 117,6 km. Sieci te obsługują 15 486 mieszkańców, w tym 15 219 stałych mieszkańców aglomeracji oraz 267 osób czasowo przebywających w aglomeracji. Ponadto na terenie aglomeracji zamieszkuje 381 stałych mieszkańców aglomeracji mających techniczną możliwość korzystania z już istniejących sieci kanalizacyjnych.

Ze względu na wskaźnik koncentracji, który wynosi poniżej 120 mieszkańców na 1 km sieci kanalizacyjnej planowanej do realizacji do obszaru aglomeracji Grodzisk Wielkopolski nie włączono niżej wymienionych terenów:

1) Grodzisk Wielkopolski:
   - ul. Nowotomyska (od wysokości ul. Szubianki w stronę Nowego Tomyśla) - działki ewidencyjne nr: 2926/1, 2799/1, 2792/2, 2799/4, 2798, 2799/2, 2786, 2785/4, 2785/3, 2792, 2790, 2789, 2787, 4111, 2833, 2831/3, 2831/2, 2831, 2830, 2828, 2827, 2822, 2814, 2817, 2802; obręb: 0001 Grodzisk Wielkopolski,
   - ul. Zdrojowa - działki ewidencyjne nr: 2913, 2860/5, 2912/5, 2858, 2856, 2854/1, 2853, 2845, 2843, 2851, 2850, 2849, 2841, 2839, 2838, 2878/1, 2882, 2897, 2903, 2904, 2934, 2911/1, 4144/1; obręb: 0001 Grodzisk Wielkopolski,
   - ul. Kąkolewska (od ul. Europejskiej w stronę Kąkolewa) - działki ewidencyjne nr: 2950/1, 2937/3, 2937/2, 2935/6, 2906, 2905/3, 2899/2, 2898/7, 2898/6, 2898/8, 2898/12, 2892, 2891/1, 2891/2, 2891/3, 2891/5, 2891/7, 2891/11, 2891/15, 2891/22, 2886/1, 2886/4, 2886/2, 2883, 2884, 2881, 2879/11, 2879/3, 3030/1, 3030/5, 3029/7, 3029/13, 3028/3, 3028/1, 3029/10, 2889, 2890, 2888/2; obręb: 0001 Grodzisk Wielkopolski,
   - ul. Leśna - działki ewidencyjne nr: 3118, 3117, 3063, 3062, 3059, 3058, 3057, 3056/2, 3051, 3048/3, 3048/2, 3048/4, 3088/1, 3098/10, 3100/1, 3102/6, 3102/4, 3109/1, 3109/2, 3110/7, 3110/2, 3110/4, 3113/2, 3113/4, 4199, 3098/13, 3088/4, 3102/9, 4139; obręb: 0001 Grodzisk Wielkopolski,
   - ul. Mikołajczyka (od firmy HOOP) - działki ewidencyjne nr: 3124/3, 3131, 3073/1, 3064/1, 3064/2, 3070, 3073/3, 3073/4, 3064/3, 3072; obręb: 0001 Grodzisk Wielkopolski,
   - ul. Rolna - działki ewidencyjne nr: 3081, 3177/9, 3172, 3077/5, 3075, 3076, 3074/4, 3153, 3149/1; obręb: 0001 Grodzisk Wielkopolski,
   - ul. Wspólna - działki ewidencyjne nr: 3162/3, 3163/5, 3163/7, 3157/3, 3164/10, 3160/3, 3159/3; obręb: 0001 Grodzisk Wielkopolski,
   - ul. Wesoła - działki ewidencyjne nr: 3182/1, 3180, 3181, 3174/3, 3179/1, 3178/1; obręb: 0001 Grodzisk Wielkopolski,
   - ul. Działkowa - działki ewidencyjne nr: 256/1, 273/1, 274, 275/1, 275/2; obręb: 0001 Grodzisk Wielkopolski,
   - ul. Wierzbowa - działki ewidencyjne nr: 3218, 3215, 3216; obręb: 0001 Grodzisk Wielkopolski,
   - ul. Świerkowa - działki ewidencyjne nr: 3231/3, 3234, 3235/1, 3236, 3246, 3247, 3248/1, 3249, 3250, 3252/1, 4126/1, 3258/1, 3248/2, 3252/1; obręb: 0001 Grodzisk Wielkopolski,
   - ul. Jałowcowa - działki ewidencyjne nr: 4126/2, 3261, 3262; obręb: 0001 Grodzisk Wielkopolski,
   - ul. Nowy Świat - działki ewidencyjne nr: 264/2, 315/5, 315/3, 315/7, 315/10; obręb: 0001 Grodzisk Wielkopolski,

- ul. Sosnowa - działki ewidencyjne nr: 3252/2, 3266, 3267, 3268, 3269, 3271/1, 3271/2, 3273, 3272, 3277/1, 3277/3, 3277/6, 3278; obręb: 0001 Grodzisk Wielkopolski,
- ul. Kobylnicka - działki ewidencyjne nr: 3536/2, 3506, 3504, 4130/1; obręb: 0001 Grodzisk Wielkopolski,
- ul. Piaskowa – od wysokości ul. Górnej - działki ewidencyjne nr: 3714, 3715/1, 3715/3; obręb: 0001 Grodzisk Wielkopolski,
- ul. Grodziskich Kosynierów - działka ewidencyjna nr: 3691; obręb: 0001 Grodzisk Wielkopolski,
- ul. Kościańska (od oczyszczalni ścieków) - działki ewidencyjne nr: 4059/3, 4069, 4080, 4081, 4082/2, 4083/2, 4084/2, 4077/2; obręb: 0001 Grodzisk Wielkopolski,
- ul. Bukowska - działki ewidencyjne nr: 3232/2, 3225/4, 3225/6, 3225/2, 4147, 3155/2, 3142, 3139/2; obręb: 0001 Grodzisk Wielkopolski,

2) Grąblewo działki ewidencyjne nr: 2, 230/1, 293, 347/1, 345/4, 307; obręb: 0006 Grąblewo,
3) Zdrój działki ewidencyjne nr: 34/4, 34/6, 33/6, 31/10, 31/11, 24/1, 25/2, 25/5, 21, 15, 14, 8, 7/4, 6/2, 4/32, 410/2, 5115/1; obręb: 0017 Zdrój,
4) Ptaszkowo działki ewidencyjne nr: 277/1, 280, 284, 206/6, 206/7, 62/2, 29/5, 9/2, 9/1, 10, 3/2; obręb: 0011 Ptaszkowo,
5) Słocin działki ewidencyjne nr: 301/1, 301/4, 337, 186, 191, 270, 250, 244, 287, 288/1, 291, 292, 31, 30, 26, 21, 18/4, 18/3, 17/1, 13, 8/1, 5051/8, 5051/9, 1, 2/4, 219/2, 219/16, 219/17, 219/10, 219/9; obręb: 0013 Słocin."

Dla tych terenów zostanie opracowana alternatywna koncepcja oczyszczania ścieków komunalnych.

Wielkość aglomeracji przekracza 2000 RLM, a zatem spełnia wymogi określone w art. 43 ust. 1 ustawy Prawo wodne.

Równoważna liczba mieszkańców aglomeracji (RLM) dla aglomeracji Grodzisk Wielkopolski wynosi 50 785 RLM i obejmuje:

- 15 219 RLM pochodzących od stałych mieszkańców aglomeracji korzystających z istniejących sieci kanalizacyjnych,
- 267 RLM pochodzących od osób czasowo przebywających w aglomeracji podłączonych do istniejących sieci kanalizacyjnych,
- 28 324 RLM pochodzące od przemysłu odprowadzającego ścieki do istniejących sieci kanalizacyjnych,
- 381 RLM pochodzących do stałych mieszkańców aglomeracji mających techniczną możliwość podłączenia się do istniejących sieci kanalizacyjnych
- 6 366 RLM pochodzących od przemysłu planowanego do przyłączenia do sieci kanalizacyjnych,
- 228 RLM pochodzących do stałych mieszkańców aglomeracji korzystających z indywidualnych systemów oczyszczania ścieków komunalnych.

Wszystkie wymienione w uchwale nazwy miejscowości są zgodne z Wykazem urzędowych nazw miejscowości.

Niniejsza uchwała ustala granice i obszar aglomeracji Grodzisk Wielkopolski.

Uchwała nie narusza obowiązków gminy w zakresie odprowadzania i oczyszczania ścieków komunalnych wynikających z przepisów o samorządzie gminnym.

Sejmik Województwa Wielkopolskiego podejmuje niniejszą uchwałę po uzgodnieniu przez Marszałka Województwa Wielkopolskiego z właściwymi organami administracji publicznej oraz po zasięgnięciu opinii zainteresowanej gminy.