UCHWAŁA NR XXXV/867/17
SEJMIKU WOJEWÓDZTWA WIELKOPOLSKIEGO

z dnia 25 września 2017 r.

w sprawie wyznaczenia aglomeracji Krzymów

Na podstawie art. 43 ust. 2a ustawy z dnia 18 lipca 2001 r. Prawo wodne (Dz. U. z 2017 r. poz. 1121 i poz. 60), Sejmik Województwa Wielkopolskiego uchwala, co następuje:

§ 1. Wyznacza się aglomerację Krzymów o równoważnej liczbie mieszkańców (RLM) 4892.

§ 2. 1. Aglomeracja Krzymów obejmuje swym zasięgiem tereny objęte systemem kanalizacji zbiorczej zakończonej oczyszczalnią ścieków w miejscowości Brzezińskie Holendry 22a.

2. Obszar aglomeracji Krzymów wyznacza się w oznaczonych na planie granicach,

na terenie poniżej wymienionych miejscowości:

1) Krzymów (z wyłączeniem działek ewidencyjnych nr: 243, 245/5, 44, 77/4, 77/5, 72/2, 140; obręb:

0013 Krzymów),

2) Brzeźno (z wyłączeniem działek ewidencyjnych nr: 224, 223/3, 223/4, 219, 222, 220/1, 220/2, 218, 732, 733/1, 734, 1294/27, 1294/25, 1294/23, 1294/22, 1294/19, 1294/5, 1306/7, 1306/5, 1297/3, 1317/7, 1317/8, 1316, 614/4, 685/15, 685/9, 585/2, 604/6; obręb: 0003 Brzeźno),

3) Brzezińskie Holendry (z wyłączeniem działek ewidencyjnych nr: 83/5, 83/1, 48/1, 206, 207/5, 207/4, 216/1, 208/4, 201/3, 211, 282/5, 295, 297/2, 303/2 308/2, 310/3, 312, 317, 789, 309/3, 309/4, 309/5, 309/6, 421/2, 416/2, 422/4, 648, 605, 431, 686, 689, 705, 639/5, 639/4, 635/2; obręb:

0004 Brzezińskie Holendry),

4) Borowo (z wyłączeniem działek ewidencyjnych nr: 22/4, 23/2, 23/1, 22/6, 21/2, 17, 52, 47/1, 244/4, 130/3, 187/6, 187/5, 185, 172; obręb: 0002 Borowo),

5) Rożek Brzeziński (z wyłączeniem dziełek ewidencyjnych nr: 321, 178/3, 320/17, 320/21; obręb:

0020 Rożek Brzeziński),

6) Rożek Krzymowski (z wyłączeniem działek ewidencyjnych nr: 207, 305/1, 232/3; obręb: 0020 Rożek Krzymowski),

7) Paprotnia (z wyłączeniem działek ewidencyjnych nr: 1/7, 94/1, 94/6, 94/3, 305, 369, 166, 101, 107, 118, 119, 120, 127, 135, 141, 429/3, 429/1, 387, 386/1, 386/2, 359/1, 451/1; obręb: 0017 Paprotnia),

8) Szczepidło (z wyłączeniem dziełek ewidencyjnych nr: 341/3, 332, 347/2, 350/2, 553/13, 553/9, 353/4, 355, 358/4, 358/3, 365, 375, 381/4, 388, 396/3, 273, 407/1, 257/2, 257/1, 414, 415, 417, 432/1; obręb:

0023 Szczepidło),

9) Zalesie (z wyłączeniem działek ewidencyjnych nr: 136/5, 136/1, 138/3, 138/16, 138/15, 138/7,138/5, 166/1, 186, 185, 182, 187/1, 210/1, 210/2, 209, 187/1, 187/4, 187/3; obręb: 0025 Zalesie).

3. Obszar i granice aglomeracji Krzymów zostały oznaczone na mapie w skali 1:10 000, stanowiącej załącznik do niniejszej uchwały.

§ 3. Traci moc rozporządzenie Nr 154/06 Wojewody Wielkopolskiego z dnia 17 lipca 2006 r. w sprawie wyznaczenia aglomeracji Krzymów (Dz. Urz. Woj. Wiel. Nr 124 poz. 3052).

§ 4. Wykonanie uchwały powierza się Zarządowi Województwa Wielkopolskiego.

§ 5. Uchwała wchodzi w życie po upływie 14 dni od dnia ogłoszenia w Dzienniku Urzędowym Województwa Wielkopolskiego.

Załącznik do uchwały Nr XXXV/867/17
Sejmiku Województwa Wielkopolskiego
z dnia 25.09.2017 roku

OBSZAR I GRANICE AGLOMERACJI KRZYMÓW

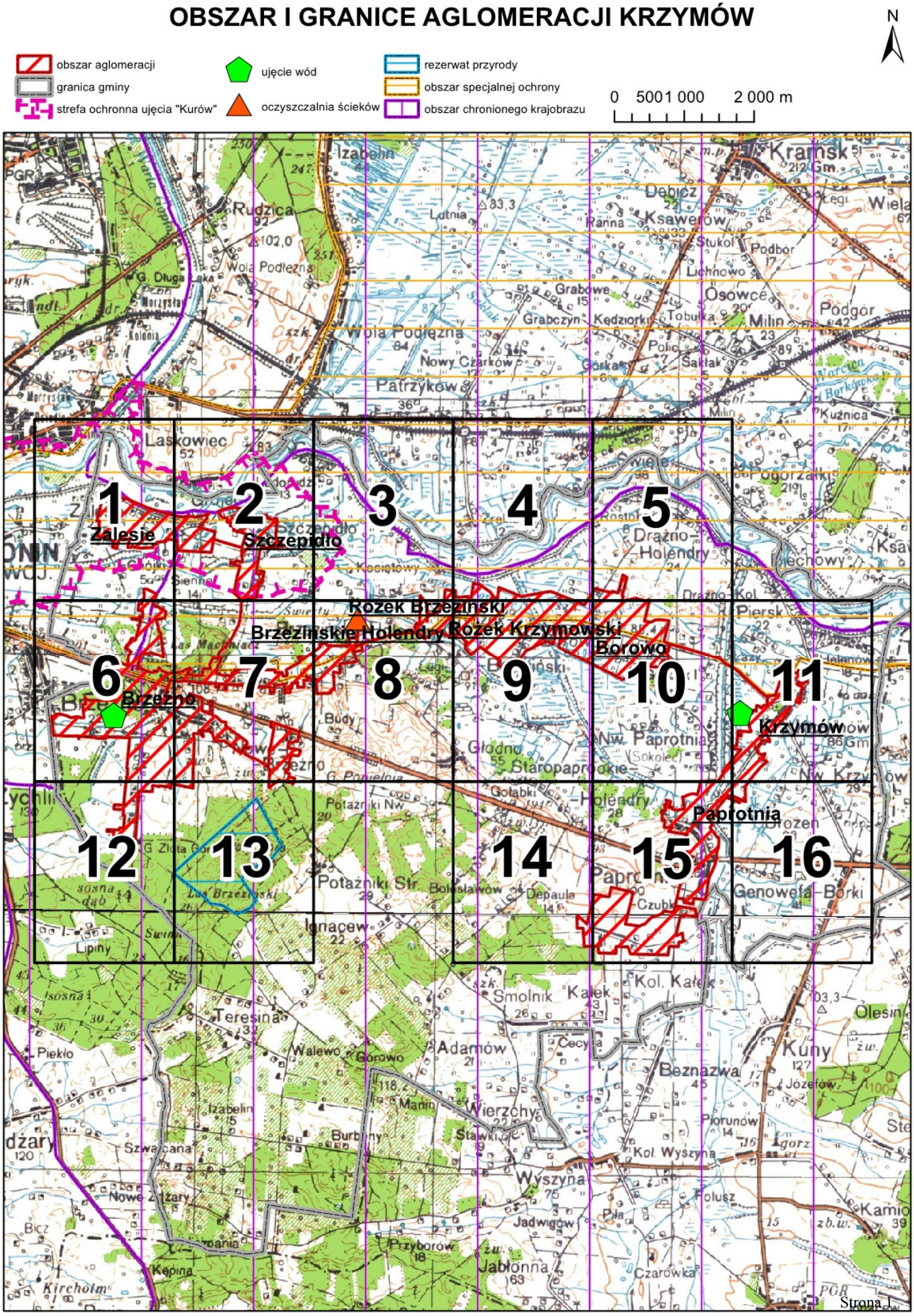

OBSZAR I GRANICE AGLOMERACJI KRZYMÓW

obszar aglomeracji
granica gminy
strefa ochronna ujęcia "Kurów"
ujęcie wód
oczyszczalnia ścieków
rezerwat przyrody
obszar specjalnej ochrony
obszar chronionego krajobrazu

1:10 000

0 75 150 300 m

N

Arkusz 1

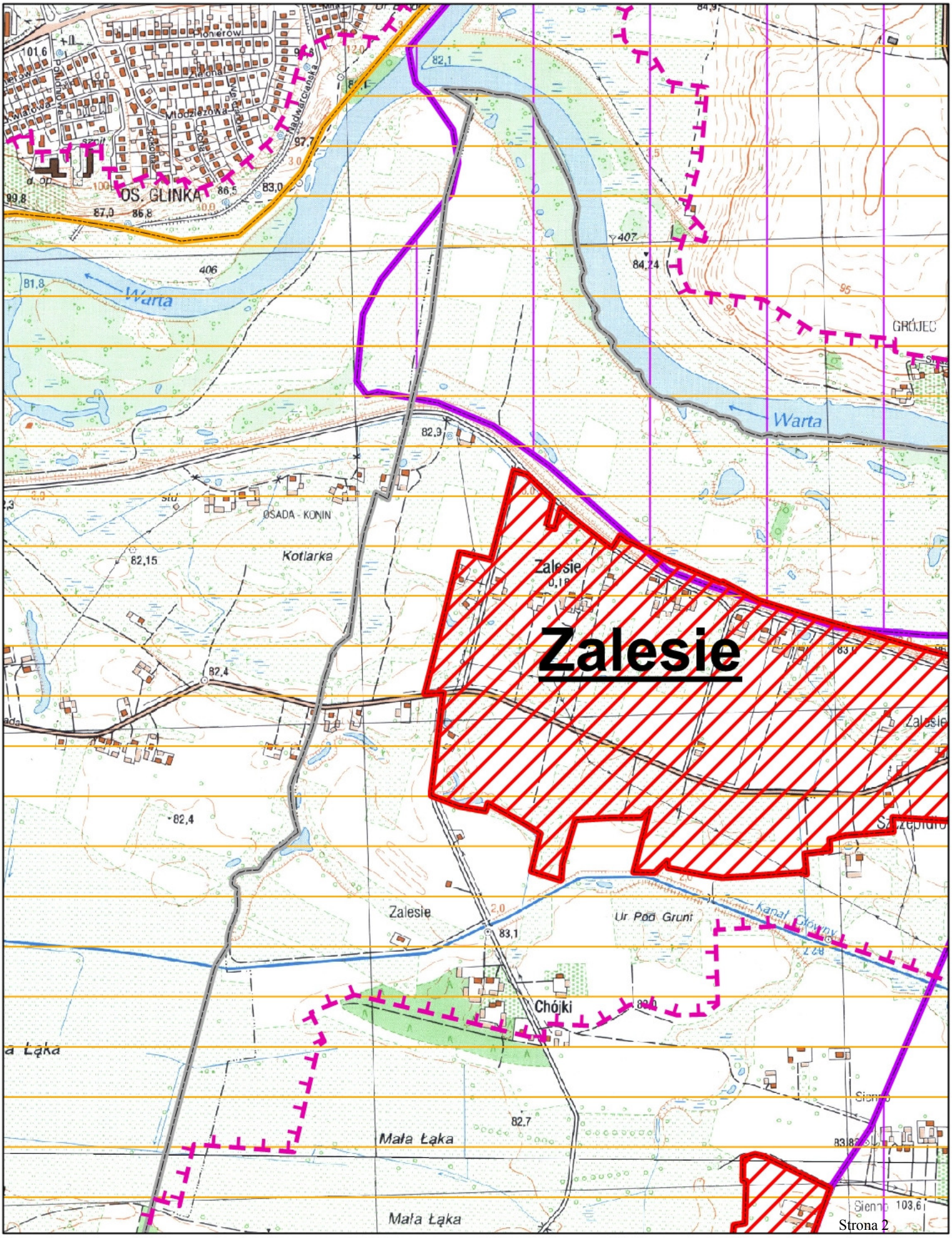

OBSZAR I GRANICE AGLOMERACJI KRZYMÓW

obszar aglomeracji
granica gminy
strefa ochronna ujęcia "Kurów"
ujęcie wód
oczyszczalnia ścieków
rezerwat przyrody
obszar specjalnej ochrony
obszar chronionego krajobrazu

1:10 000

0 75 150 300 m

N

Arkusz 2

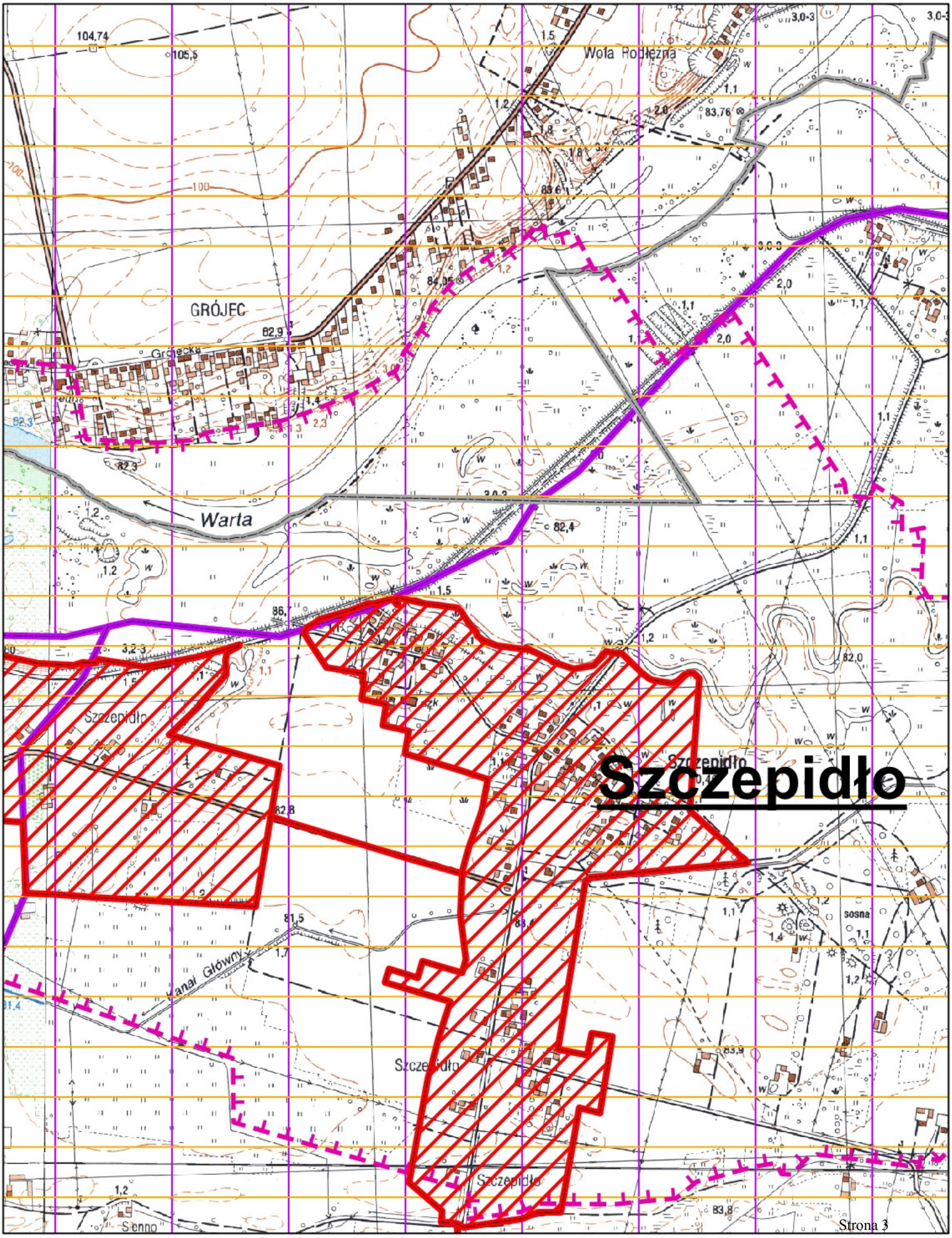

OBSZAR I GRANICE AGLOMERACJI KRZYMÓW

obszar aglomeracji
granica gminy
strefa ochronna ujęcia "Kurów"
ujęcie wód
oczyszczalnia ścieków
rezerwat przyrody
obszar specjalnej ochrony
obszar chronionego krajobrazu

1:10 000

0 75 150 300 m

N

Arkusz 3

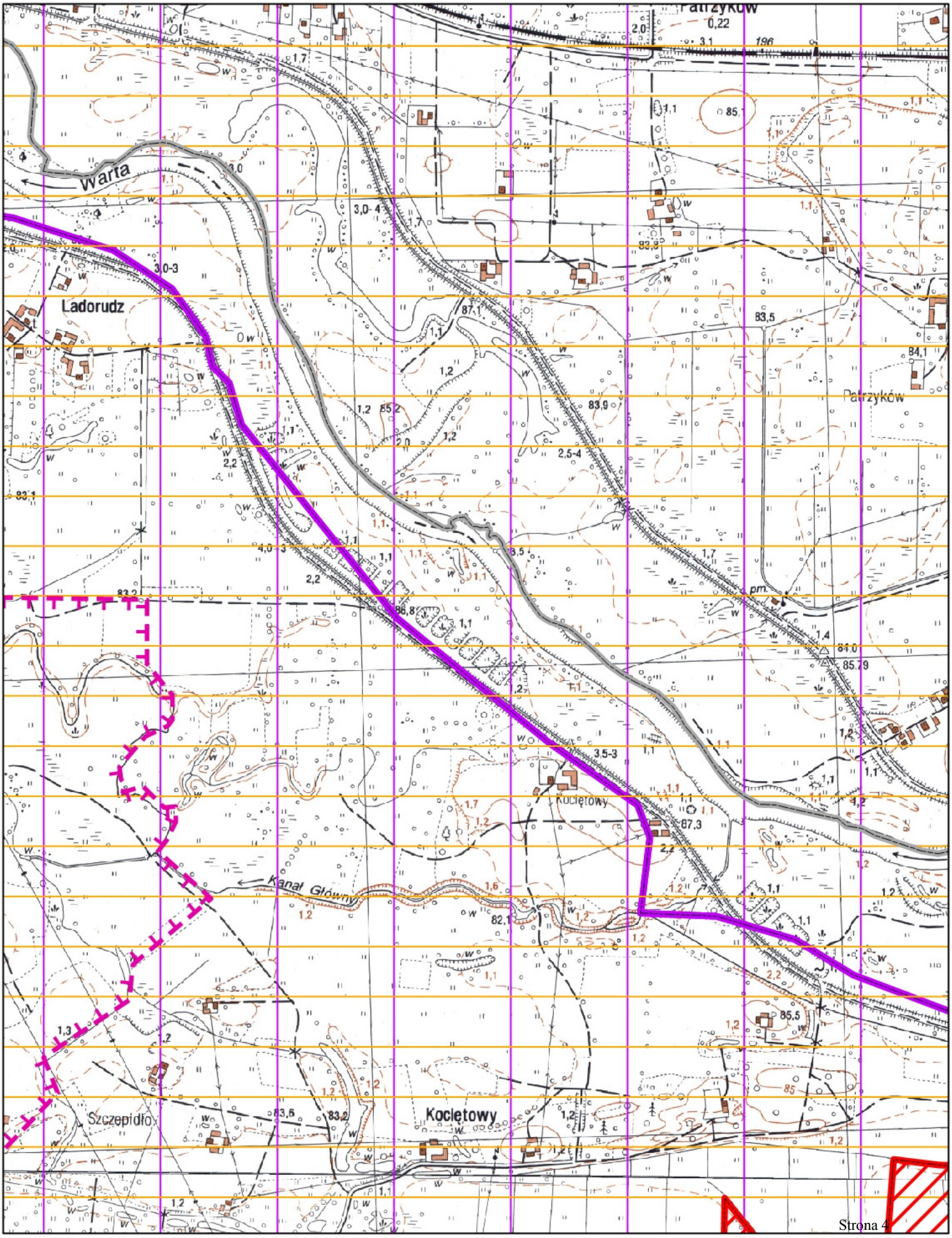

OBSZAR I GRANICE AGLOMERACJI KRZYMÓW

obszar aglomeracji
granica gminy
strefa ochronna ujęcia "Kurów"
ujęcie wód
oczyszczalnia ścieków
rezerwat przyrody
obszar specjalnej ochrony
obszar chronionego krajobrazu

1:10 000

0 75 150 300 m

N

Arkusz 4

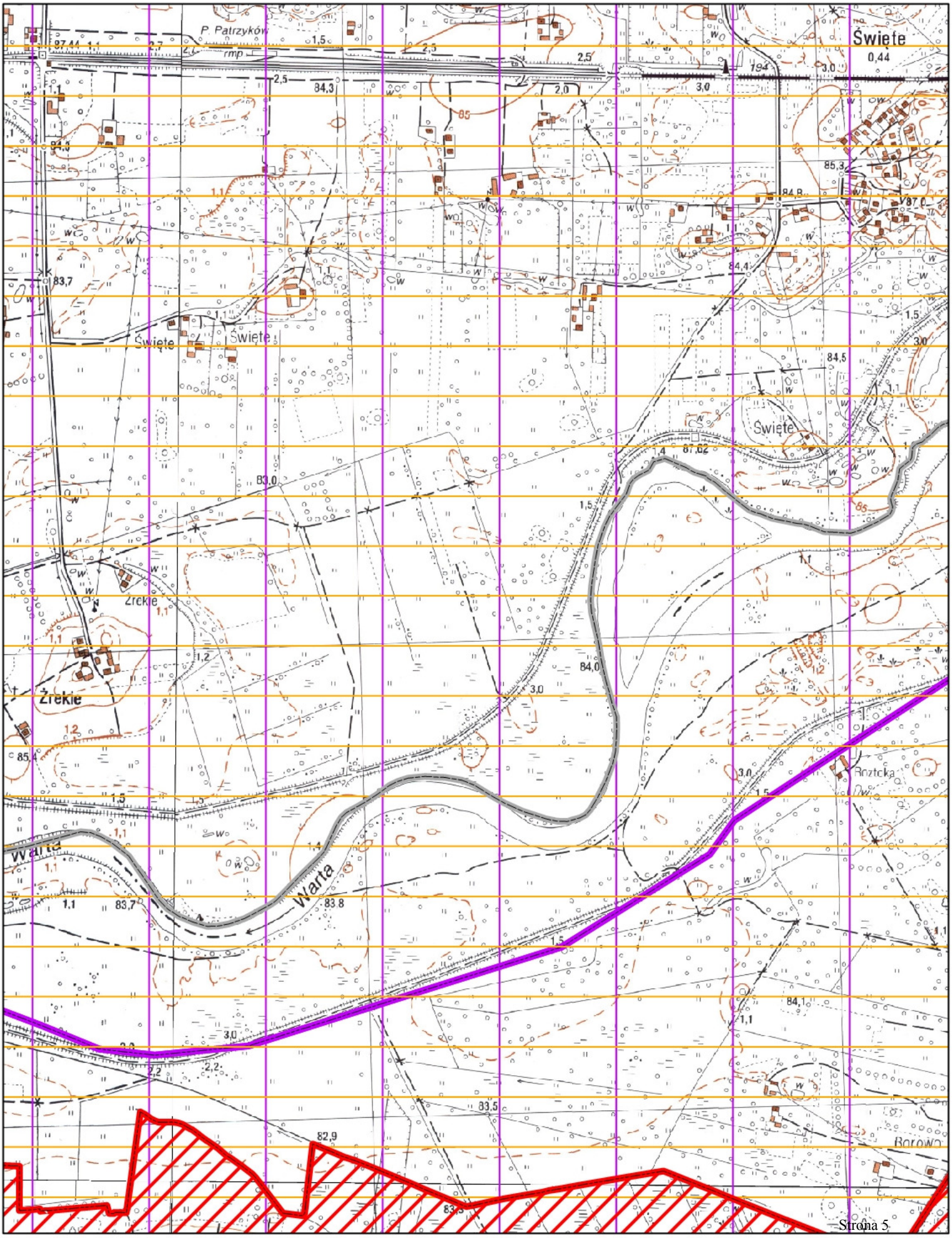

OBSZAR I GRANICE AGLOMERACJI KRZYMÓW

obszar aglomeracji
granica gminy
strefa ochronna ujęcia "Kurów"
ujęcie wód
oczyszczalnia ścieków
rezerwat przyrody
obszar specjalnej ochrony
obszar chronionego krajobrazu

1:10 000

0 75 150 300 m

N

Arkusz 5

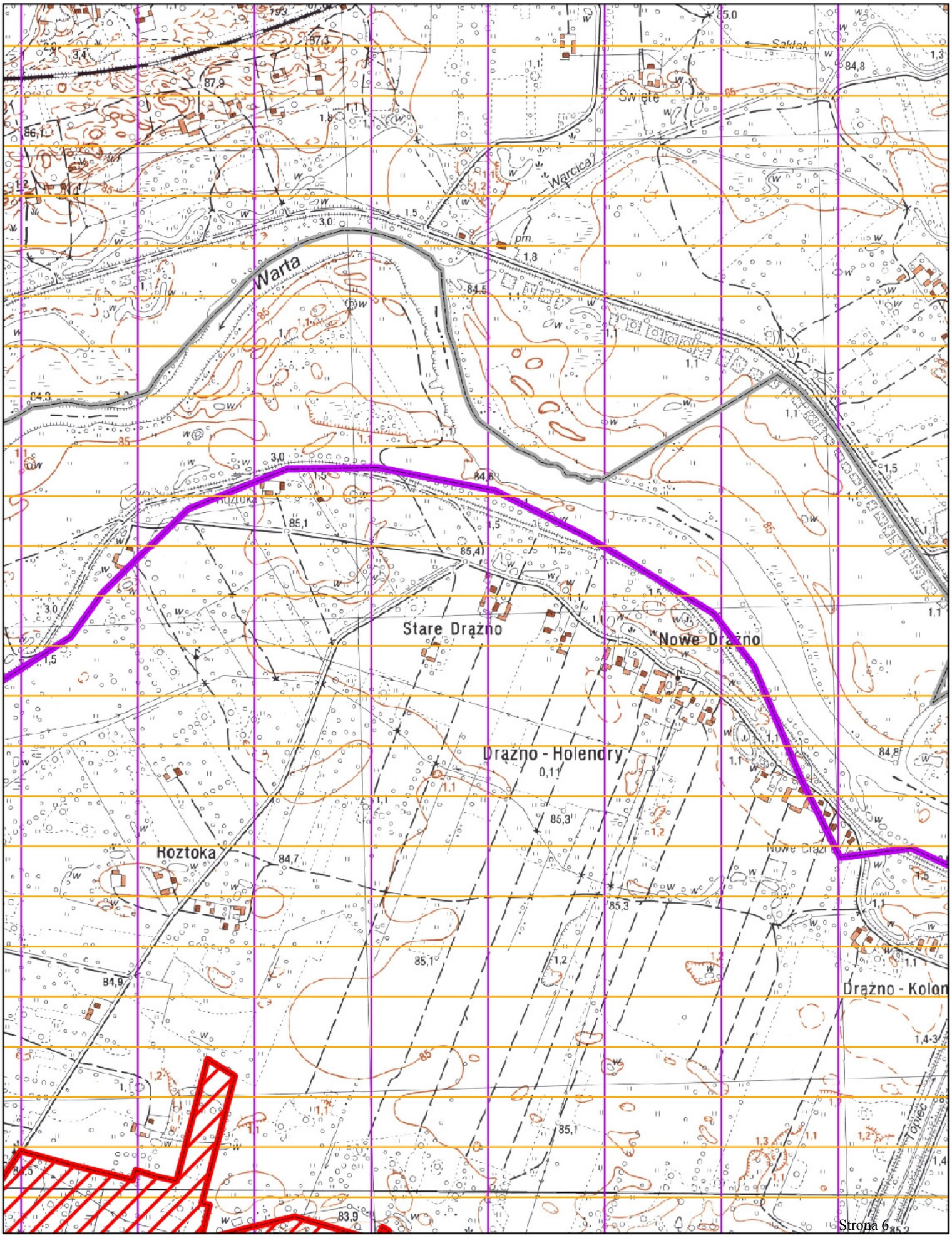

OBSZAR I GRANICE AGLOMERACJI KRZYMÓW

obszar aglomeracji
granica gminy
strefa ochronna ujęcia "Kurów"
ujęcie wód
oczyszczalnia ścieków
rezerwat przyrody
obszar specjalnej ochrony
obszar chronionego krajobrazu

1:10 000

0 75 150 300 m

N

Arkusz 6

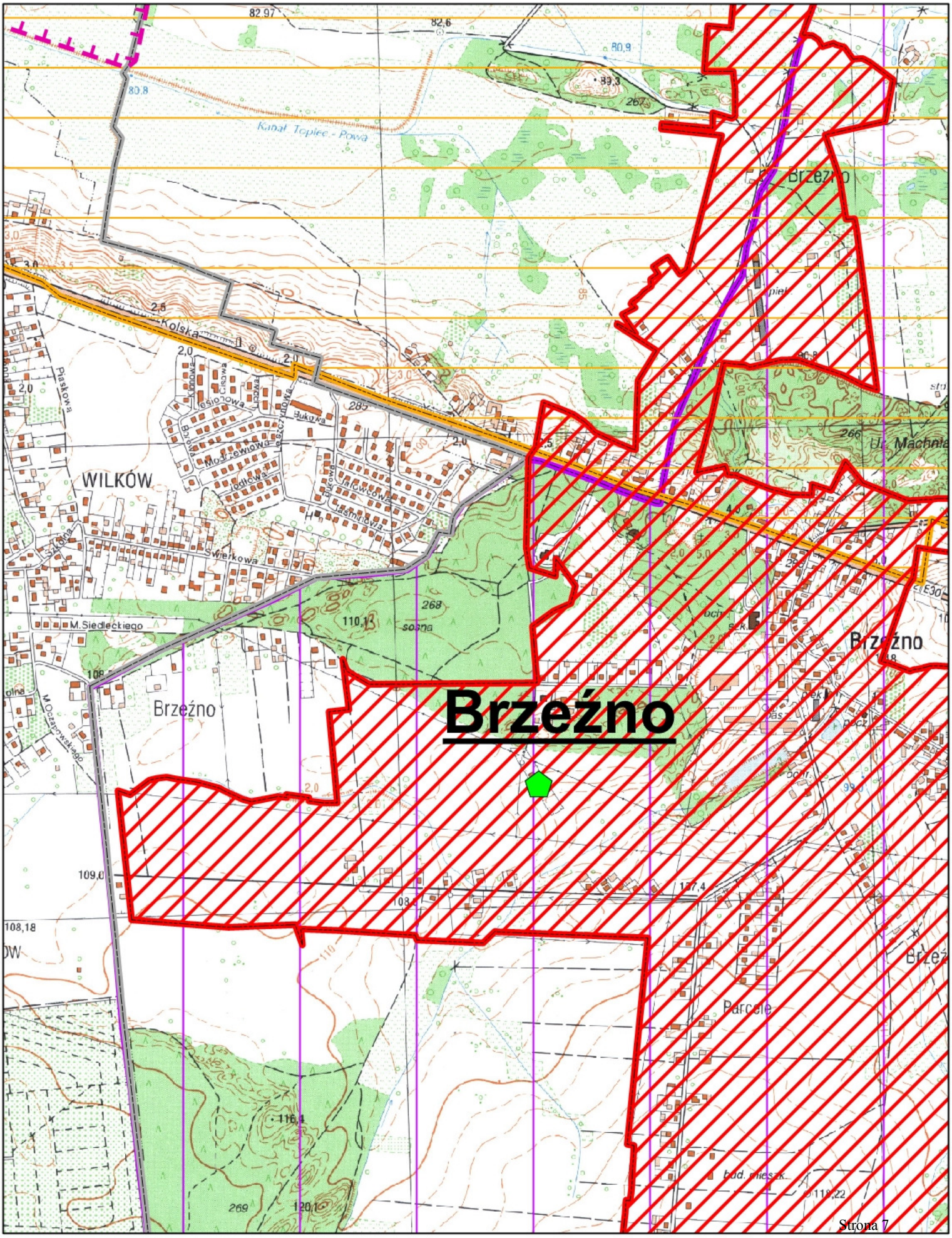

OBSZAR I GRANICE AGLOMERACJI KRZYMÓW

obszar aglomeracji
granica gminy
strefa ochronna ujęcia "Kurów"
ujęcie wód
oczyszczalnia ścieków
rezerwat przyrody
obszar specjalnej ochrony
obszar chronionego krajobrazu

1:10 000

0 75 150 300 m

N

Arkusz 7

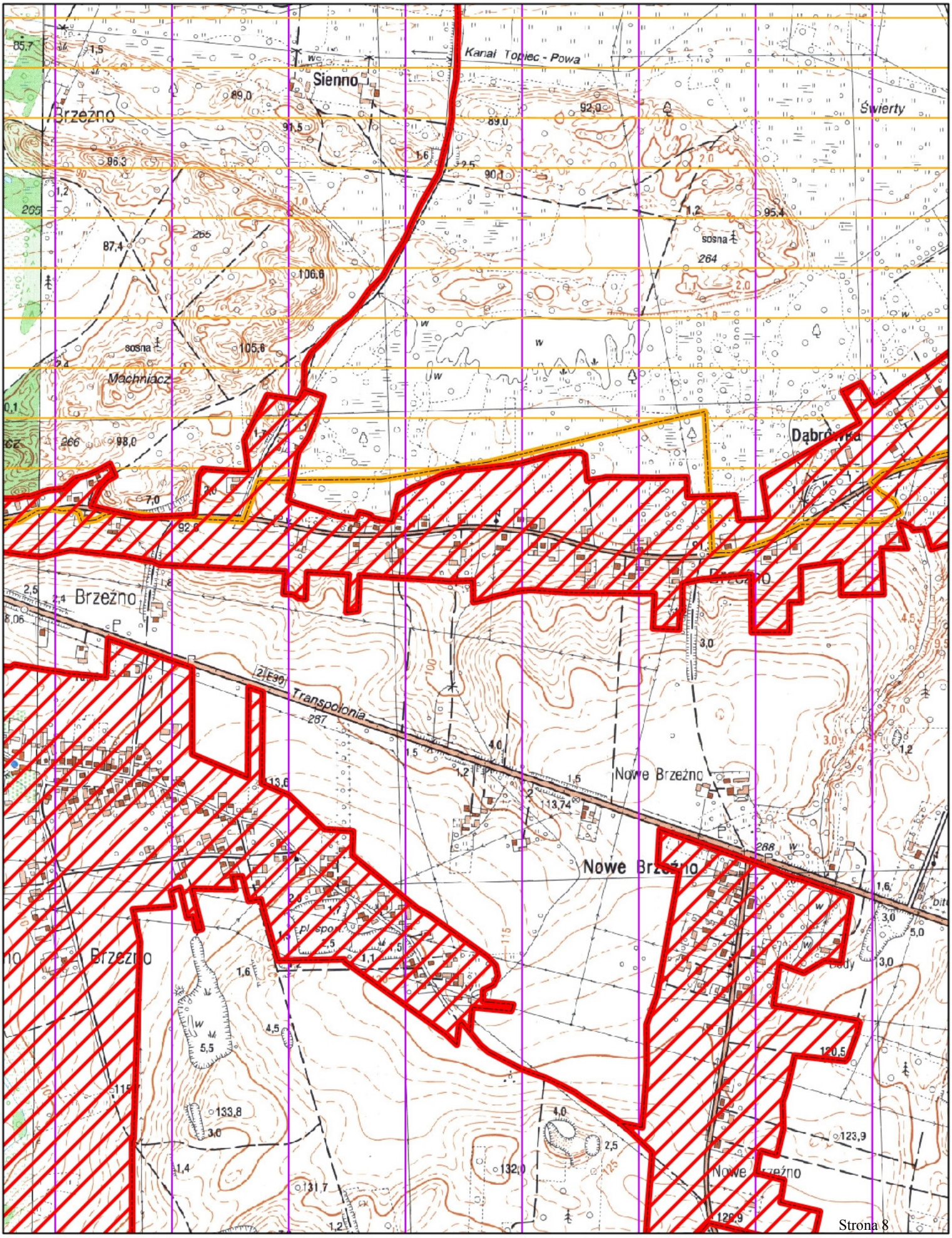

OBSZAR I GRANICE AGLOMERACJI KRZYMÓW

obszar aglomeracji
granica gminy
strefa ochronna ujęcia "Kurów"
ujęcie wód
oczyszczalnia ścieków
rezerwat przyrody
obszar specjalnej ochrony
obszar chronionego krajobrazu

1:10 000

0 75 150 300 m

N

Arkusz 8

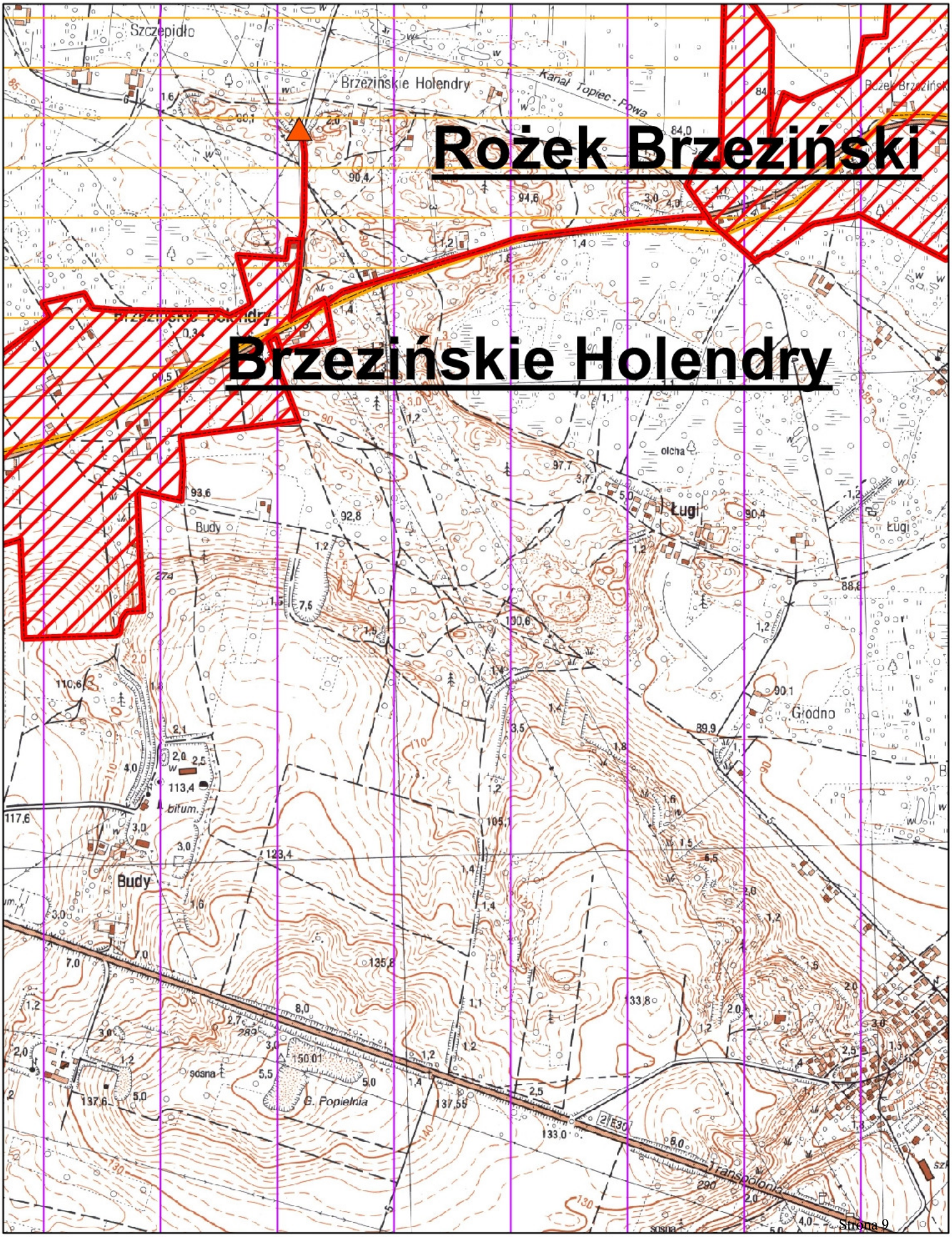

OBSZAR I GRANICE AGLOMERACJI KRZYMÓW

obszar aglomeracji
granica gminy
strefa ochronna ujęcia "Kurów"
ujęcie wód
oczyszczalnia ścieków
rezerwat przyrody
obszar specjalnej ochrony
obszar chronionego krajobrazu

1:10 000

0 75 150 300 m

N

Arkusz 9

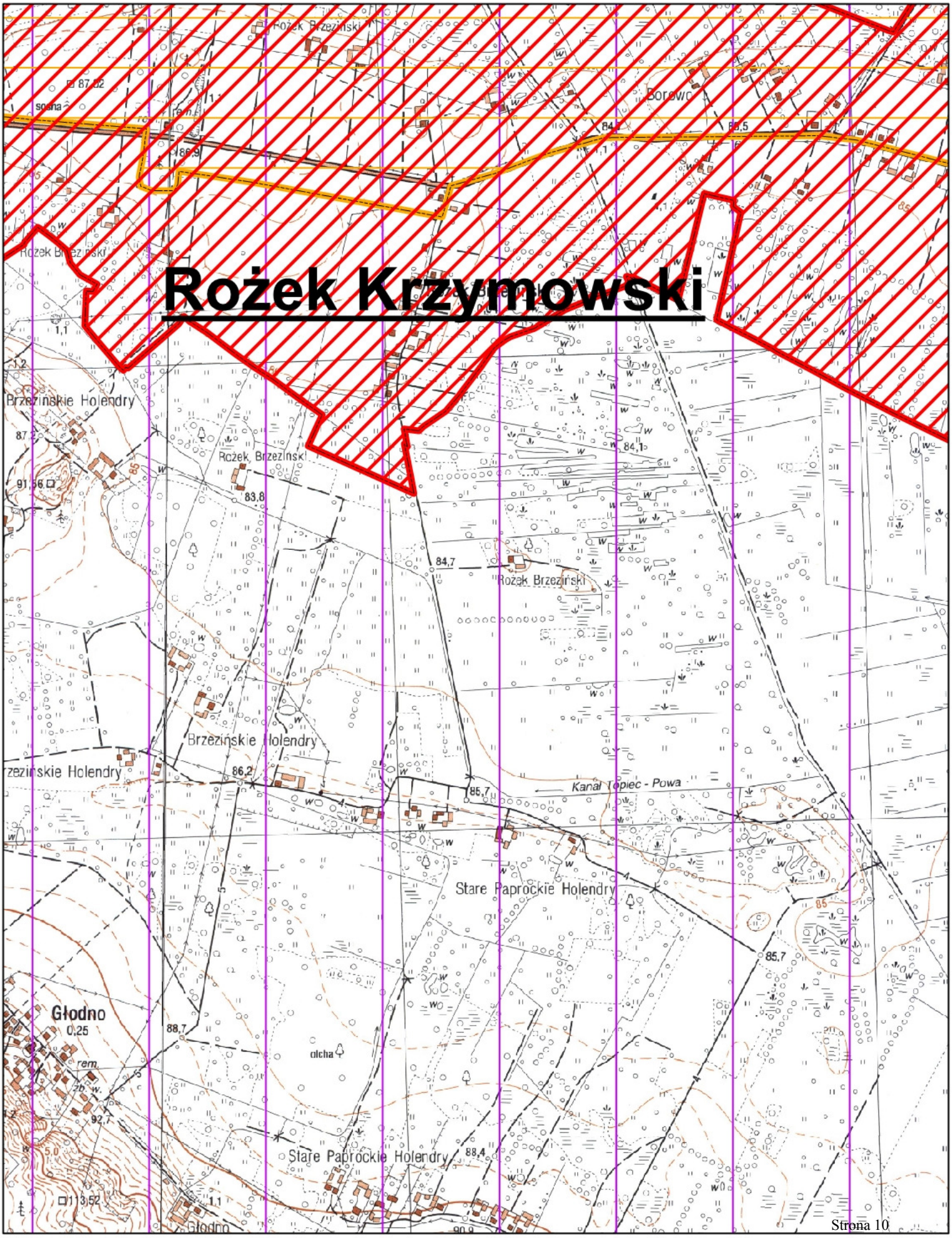

OBSZAR I GRANICE AGLOMERACJI KRZYMÓW

obszar aglomeracji
granica gminy
strefa ochronna ujęcia "Kurów"
ujęcie wód
oczyszczalnia ścieków
rezerwat przyrody
obszar specjalnej ochrony
obszar chronionego krajobrazu

1:10 000

0 75 150 300 m

N

Arkusz 10

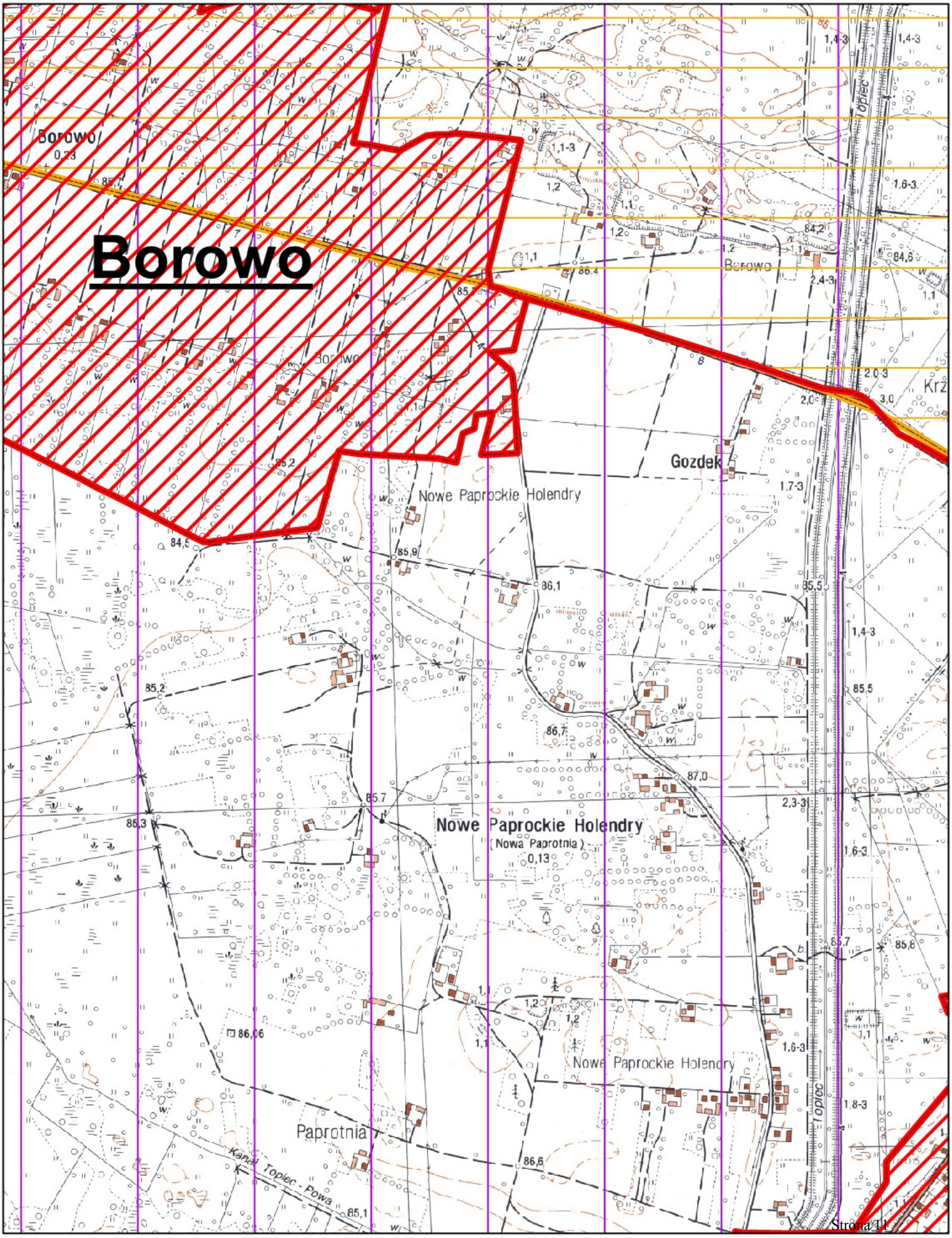

OBSZAR I GRANICE AGLOMERACJI KRZYMÓW

obszar aglomeracji
granica gminy
strefa ochronna ujęcia "Kurów"
ujęcie wód
oczyszczalnia ścieków
rezerwat przyrody
obszar specjalnej ochrony
obszar chronionego krajobrazu

1:10 000

0 75 150 300 m

N

Arkusz 11

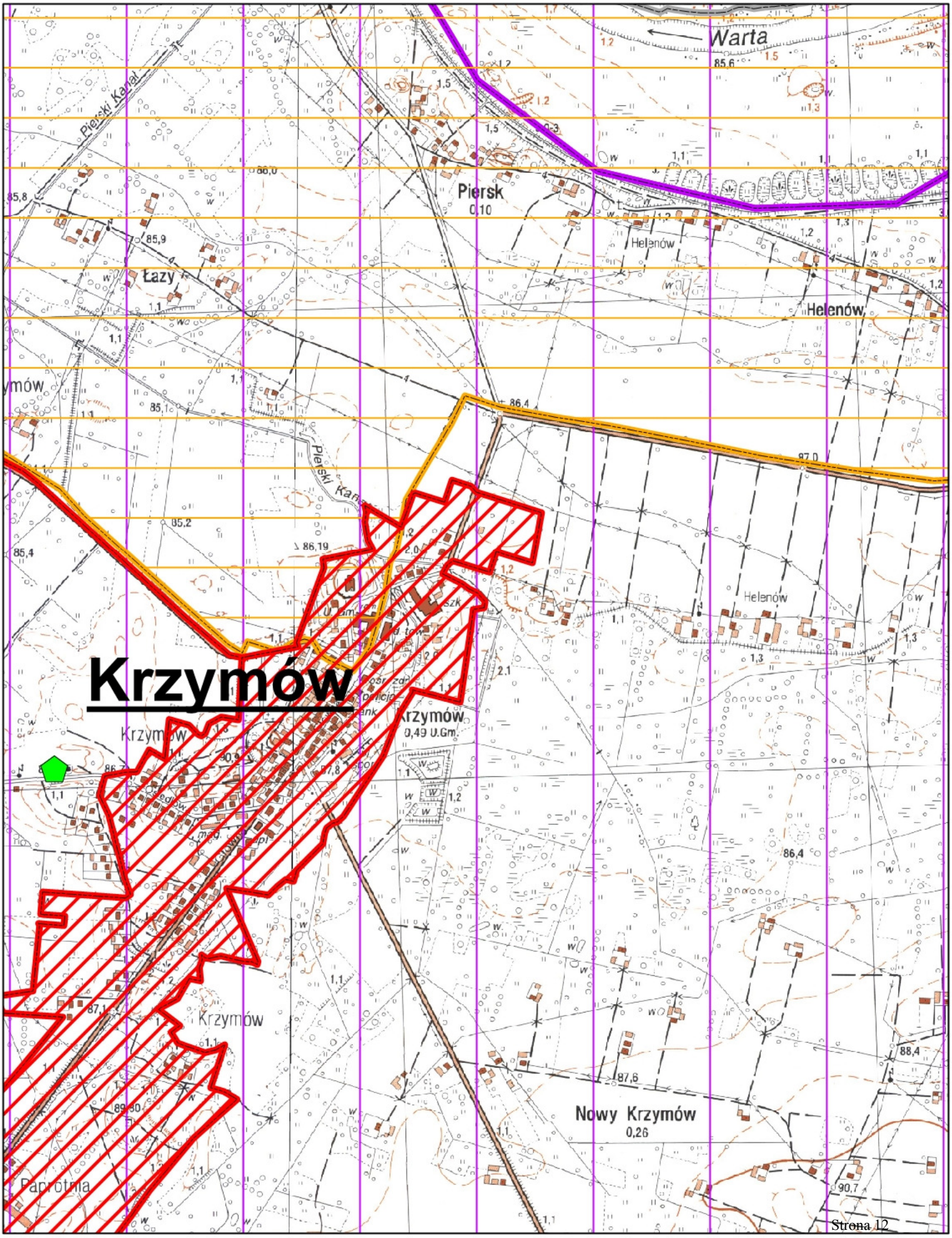

OBSZAR I GRANICE AGLOMERACJI KRZYMÓW

obszar aglomeracji
granica gminy
strefa ochronna ujęcia "Kurów"
ujęcie wód
oczyszczalnia ścieków
rezerwat przyrody
obszar specjalnej ochrony
obszar chronionego krajobrazu

1:10 000

0 75 150 300 m

N

Arkusz 12

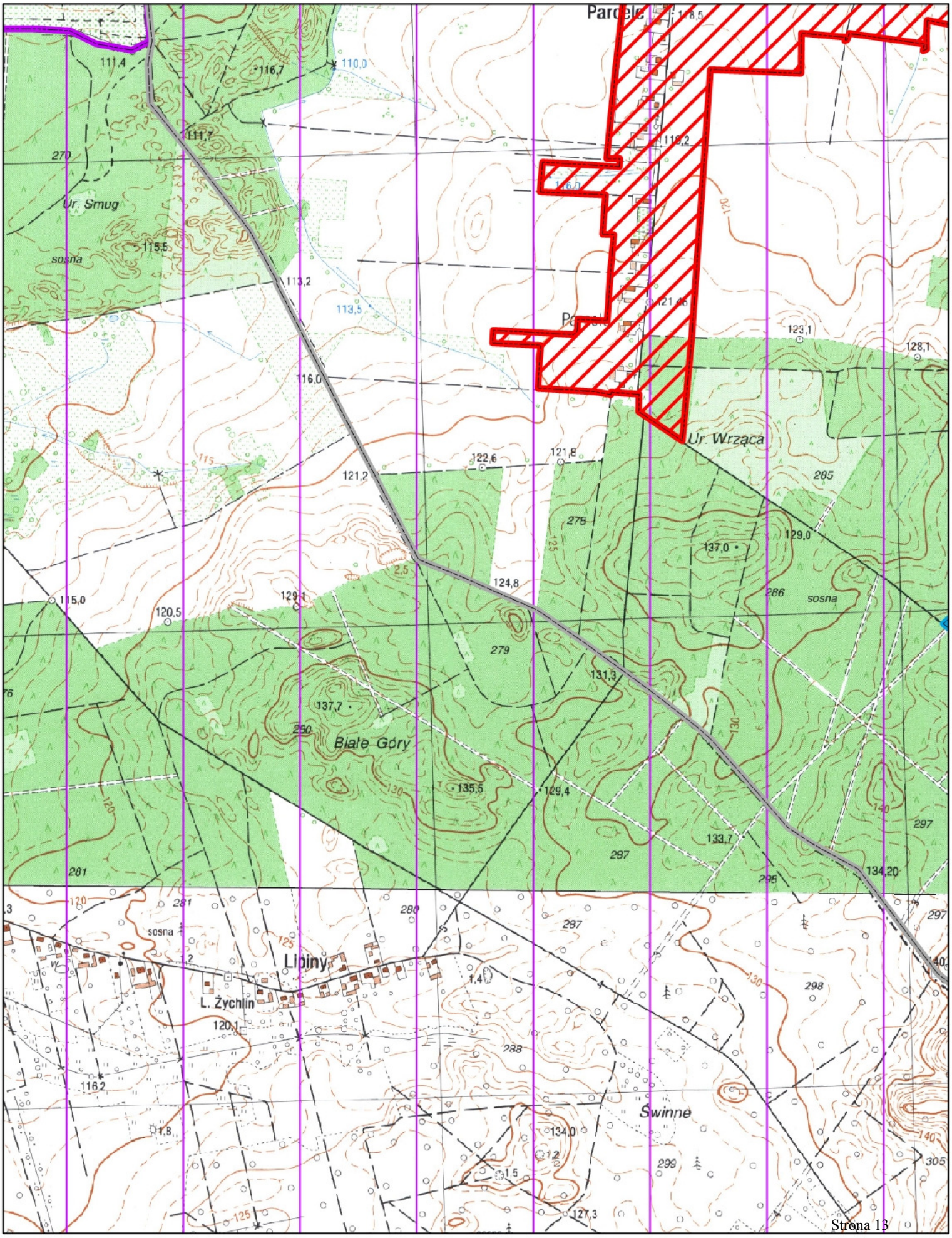

OBSZAR I GRANICE AGLOMERACJI KRZYMÓW

obszar aglomeracji
granica gminy
strefa ochronna ujęcia "Kurów"
ujęcie wód
oczyszczalnia ścieków
rezerwat przyrody
obszar specjalnej ochrony
obszar chronionego krajobrazu

1:10 000

0 75 150 300 m

N

Arkusz 13

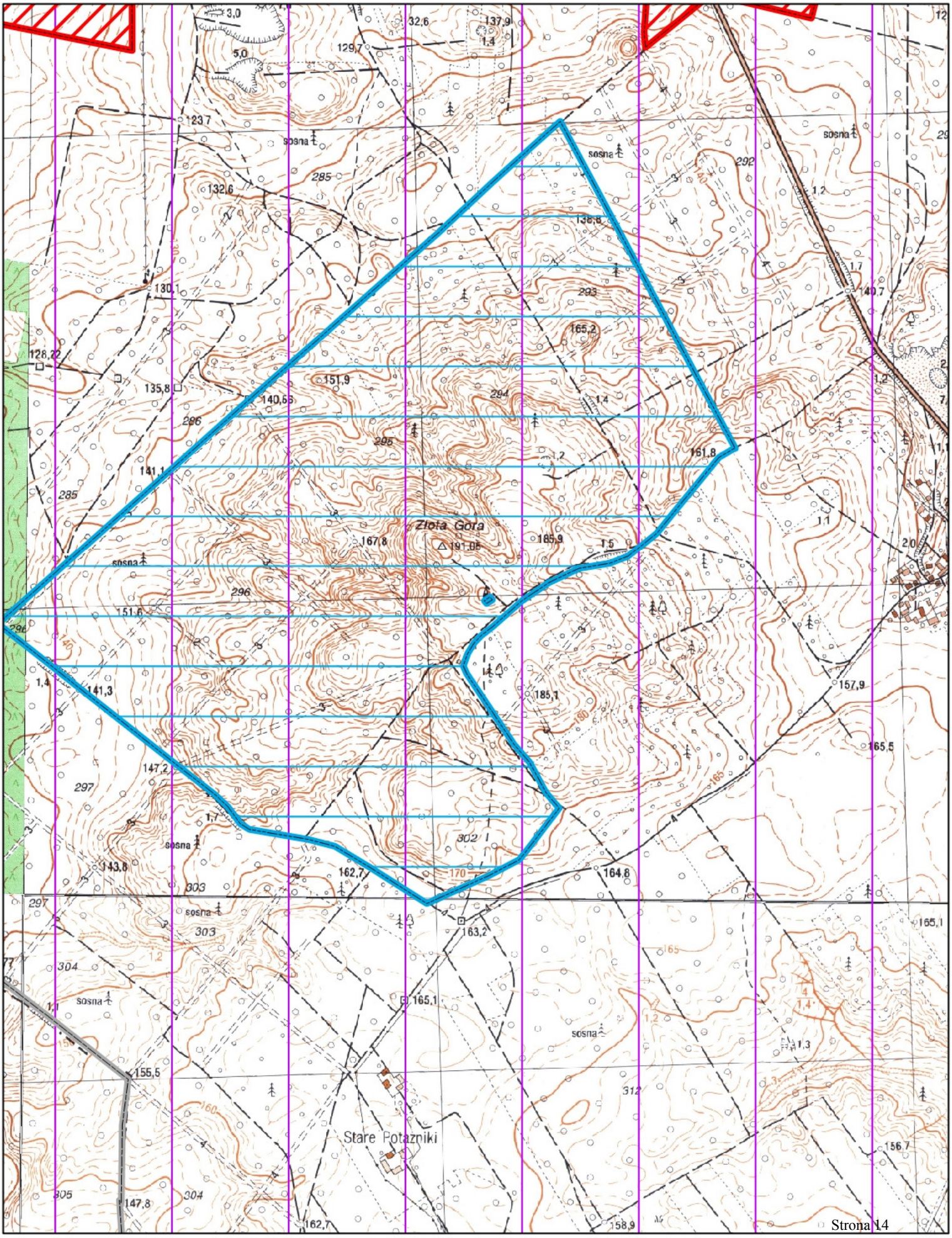

OBSZAR I GRANICE AGLOMERACJI KRZYMÓW

obszar aglomeracji
granica gminy
strefa ochronna ujęcia "Kurów"
ujęcie wód
oczyszczalnia ścieków
rezerwat przyrody
obszar specjalnej ochrony
obszar chronionego krajobrazu

1:10 000

0 75 150 300 m

N

Arkusz 14

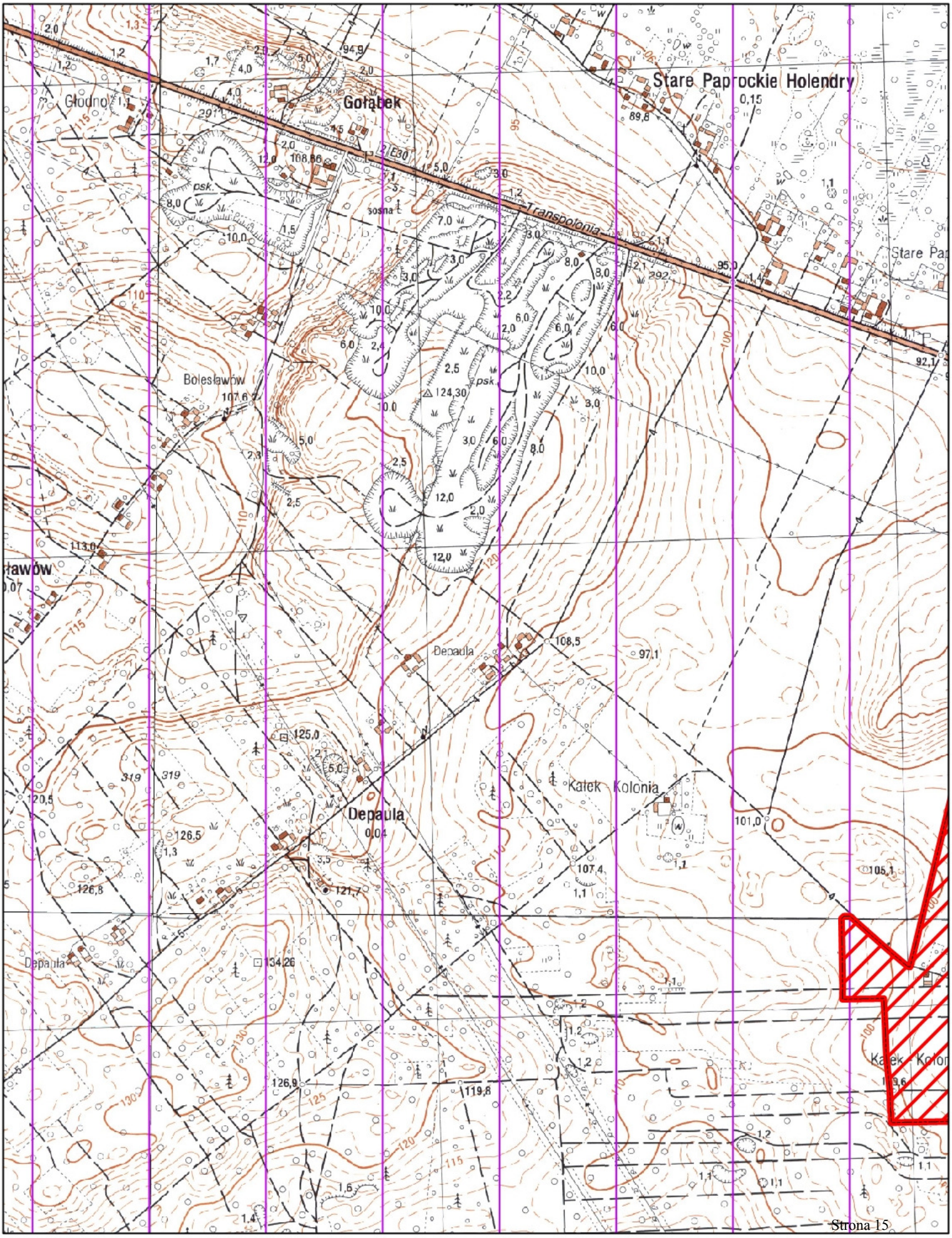

OBSZAR I GRANICE AGLOMERACJI KRZYMÓW

obszar aglomeracji
granica gminy
strefa ochronna ujęcia "Kurów"
ujęcie wód
oczyszczalnia ścieków
rezerwat przyrody
obszar specjalnej ochrony
obszar chronionego krajobrazu

N

1:10 000

0 75 150 300 m

Arkusz 15

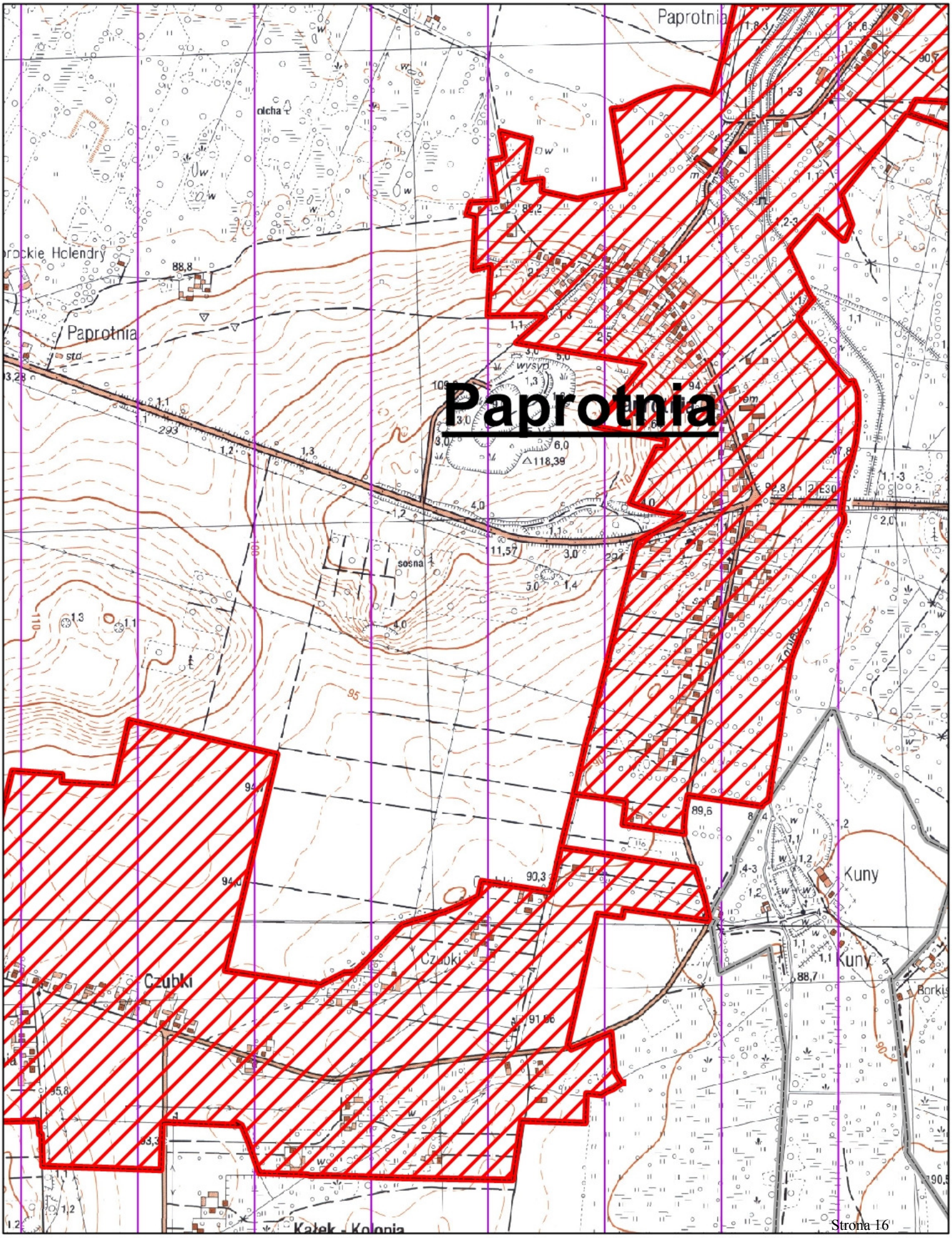

OBSZAR I GRANICE AGLOMERACJI KRZYMÓW

N

obszar aglomeracji
granica gminy
strefa ochronna ujęcia "Kurów"
ujęcie wód
oczyszczalnia ścieków
rezerwat przyrody
obszar specjalnej ochrony
obszar chronionego krajobrazu

1:10 000

0 75 150 300 m

Arkusz 16

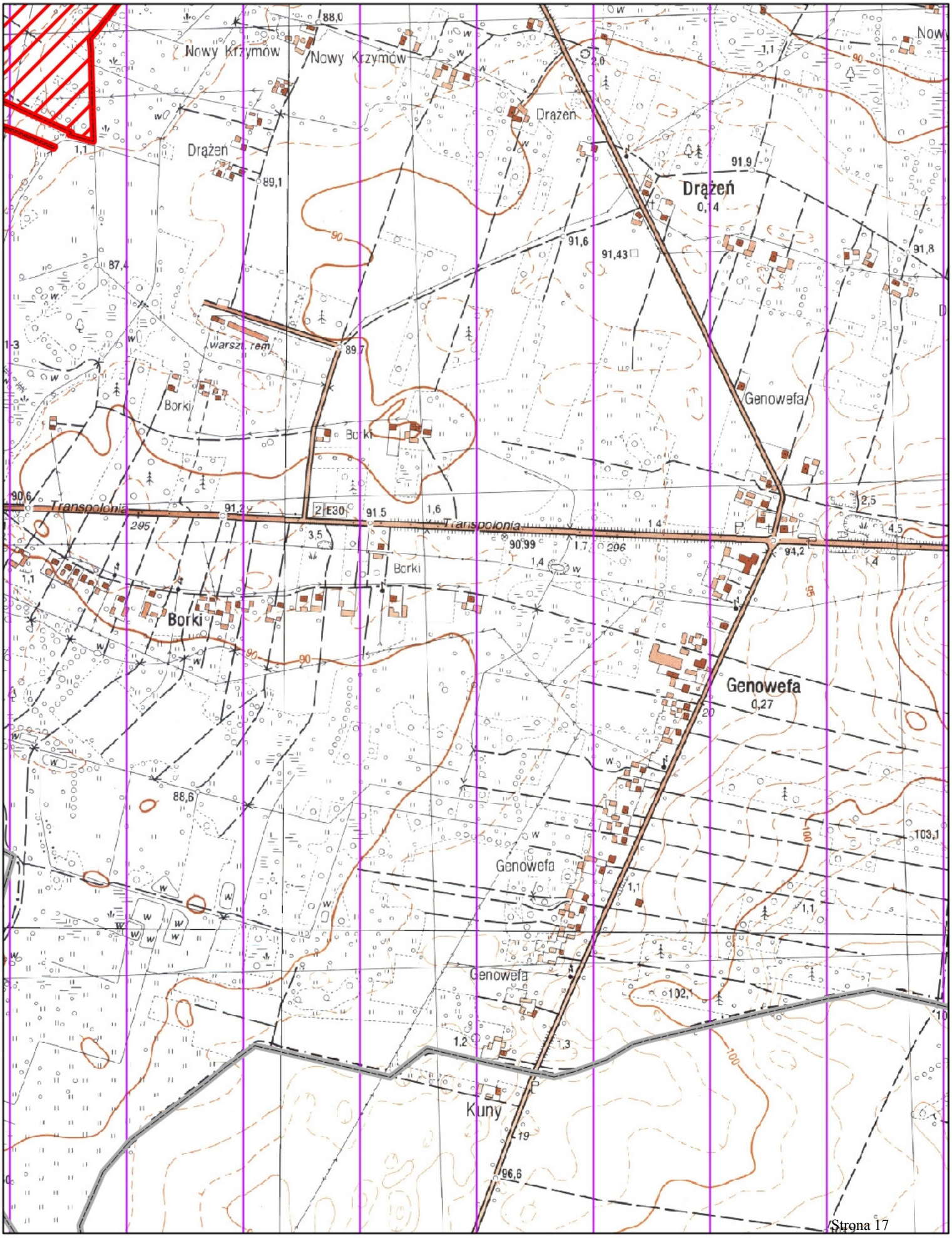

UZASADNIENIE

do uchwały Nr XXXV/867/17 Sejmiku Województwa Wielkopolskiego

z dnia 25.09.2017 roku

Aglomeracja Krzymów została wyznaczona rozporządzeniem Nr 154/06 Wojewody Wielkopolskiego z dnia 17 lipca 2006 r.
Wójt Gminy Krzymów, reprezentowany przez pełnomocnika, złożył wniosek o zmianę granic aglomeracji Krzymów. Z uwagi na brak prawnej możliwości dokonania zmiany ww. rozporządzenia Wojewody Wielkopolskiego, Sejmik Województwa Wielkopolskiego, w oparciu o art. 43 ust. 2a ustawy Prawo wodne, podejmuje uchwałę o wyznaczeniu aglomeracji Krzymów.

Na podstawie przedstawionej nowej propozycji planu aglomeracji Krzymów w ramach przeprowadzonej weryfikacji ustalono m.in., że na terenie aglomeracji długość istniejących sieci kanalizacyjnych wynosi 30,98 km. Sieci te obsługują 1 875 mieszkańców, w tym 1 873 stałych mieszkańców aglomeracji oraz 2 osoby przebywające czasowo na terenie aglomeracji. Ponadto długość sieci planowanych do wykonania w miejscowościach: Brzezińskie Holendry, Rożek Brzeziński, Rożek Krzymowski, Borowo, Krzymów, Paprotnia oraz Brzeźno położnych na terenie Obszarów Chronionego Krajobrazu: „Obszar Goplańsko-Kujawski" oraz „Obszar Złotogórski", Obszaru Natura 2000 Obszar specjalnej ochrony ptaków „Dolina Środkowej Warty" oraz Rezerwatu przyrody Złota Góra, wynosi: 17,8196 km. Wskaźnik koncentracji dla planowanych sieci (17,82 km) i planowanej liczby mieszkańców (1708) obsługiwanych przez planowaną sieć wynosi 95,85 mk/km i jest zgodny ze wskaźnikiem długości sieci określonym w § 3 ust. 5 pkt. 4 i ust. 6 rozporządzenia Ministra Środowiska z dnia 22 lipca 2014 r. w sprawie sposobu wyznaczania obszaru i granic aglomeracji (Dz. U. poz. 995).
Dodatkowe ustalenia odnoszące się do aglomeracji Krzymów obejmują zmianę polegającą na wyłączeniu z aglomeracji następujących terenów:

- Krzymów (działki ewidencyjne nr: 243, 245/5, 44, 77/4, 77/5, 72/2, 140; obręb: 0031 Krzymów),
- Brzeźno (działki ewidencyjne nr: 224, 223/3, 223/4, 219, 222, 220/1, 220/2, 218, 732, 733/1, 734, 1294/27, 1294/25, 1294/23, 1294/22, 1294/19, 1294/5, 1306/7, 1306/5, 1297/3, 1317/7, 1317/8, 1316, 614/4, 685/15, 685/9, 585/2, 604/6; obręb: 0003 Brzeźno),
- Brzezińskie Holendry (działki ewidencyjne nr: 83/5, 83/1, 48/1, 206, 207/5, 207/4, 216/1, 208/4, 201/3, 211, 282/5, 295, 297/2, 303/2 308/2, 310/3, 312, 317, 789, 309/3, 309/4, 309/5, 309/6, 421/2, 416/2, 422/4, 648, 605, 431, 686, 689, 705, 639/5, 639/4, 635/2; obręb: 0004 Brzezińskie Holendry),
- Borowo (działki ewidencyjne nr: 22/4, 23/2, 23/1, 22/6, 21/2, 17, 52, 47/1, 244/4, 130/3, 187/6, 187/5, 185, 172; obręb: 0002 Borowo),
- Rożek Brzeziński (działki ewidencyjne nr: 321, 178/3, 320/17, 320/21; obręb: 0020 Rożek Brzeziński),
- Rożek Krzymowski (działki ewidencyjne nr: 207, 305/1, 232/3; obręb: 0020 Rożek Krzymowski),
- Paprotnia (działki ewidencyjne nr: 1/7, 94/1, 94/6, 94/3, 305, 369, 166, 101, 107, 118, 119, 120, 127, 135, 141, 429/3, 429/1, 387, 386/1, 386/2, 359/1, 451/1; obręb: 0017 Paprotnia),
- Szczepidło (działki ewidencyjne nr: 341/3, 332, 347/2, 350/2, 553/13, 553/9, 353/4, 355, 358/4, 358/3, 365, 375, 381/4, 388, 396/3, 273, 407/1, 257/2, 257/1, 414, 415, 417, 432/1; obręb: 0023 Szczepidło),
- Zalesie (działki ewidencyjne nr: 136/5, 136/1, 138/3, 138/16, 138/15, 138/7,138/5, 166/1, 186, 185, 182, 187/1, 210/1, 210/2, 209, 187/1, 187/4, 187/3; obręb: 0025 Zalesie).

Powyższe tereny zostały wyłączone ze względu na wskaźnik koncentracji, który dla obszarów objętych formami przyrody wynosi poniżej 90 mieszkańców na 1 km sieci kanalizacyjnej planowanej do realizacji oraz dla pozostałych obszarów poniżej 120 mieszkańców na 1 kilometr sieci kanalizacyjnej planowanej do realizacji. Dla terenów wyłączonych z aglomeracji zostanie opracowana alternatywna koncepcja oczyszczania ścieków komunalnych.

Aglomeracja posiada mechaniczno – biologiczną oczyszczalnię ścieków zlokalizowaną w miejscowości Brzezińskie Holendry 22a o przepustowości $Q_{śr/d}$ = 600 m^3/d, odbiornikiem ścieków oczyszczonych jest kanał Powa-Topiec w km 6+584. Planowane jest zwiększenie przepustowości oczyszczalnie ścieków do $Q_{śr/d}$ = 900 m^3/d

Wielkość aglomeracji przekracza 2000 RLM. Równoważna liczba mieszkańców dla aglomeracji Krzymów wynosi 4 892 RLM i obejmuje:

- 1873 RLM pochodzących od stałych mieszkańców aglomeracji korzystających z istniejącej sieci kanalizacyjnej,
- 2 RLM pochodzące od osób czasowo przebywających w aglomeracji korzystających z istniejącej sieci kanalizacyjnej,
- 223 RLM pochodzące od przemysłu odprowadzającego ścieki do istniejącej sieci kanalizacyjnej,
- 1 619 RLM pochodzących od stałych mieszkańców aglomeracji, którzy będą korzystali z planowanej do wykonania sieci kanalizacyjnej,
- 89 RLM pochodzących od osób czasowo przebywających w aglomeracji, którzy będą korzystali z planowanej do wykonania sieci kanalizacyjnej,
- 484 RLM pochodzące od stałych mieszkańców aglomeracji korzystających z indywidualnych systemów oczyszczania ścieków komunalnych,
- 582 RLM pochodzące od stałych mieszkańców aglomeracji mających techniczną możliwość podłączenia się do istniejących sieci kanalizacyjnych,
- 20 RLM pochodzących od przemysłu planowanego do podłączenia do sieci kanalizacyjnej.

Wszystkie wymienione w uchwale nazwy miejscowości są zgodne z Wykazem urzędowych nazw miejscowości.

Uchwała nie narusza obowiązków gminy w zakresie odprowadzania i oczyszczania ścieków komunalnych wynikających z przepisów o samorządzie gminnym.

Sejmik Województwa Wielkopolskiego podejmuje niniejszą uchwałę po uzgodnieniu przez Marszałka Województwa Wielkopolskiego z właściwymi organami administracji oraz po zasięgnięciu opinii zainteresowanej gminy.