

# Strefa przekroczeń wartości dopuszczalnych hałasu w środowisku

wyznaczona poprzez zasięg izolinii hałasu dla wskaźników długookresowych poziomu dźwięku LDWN i LN o wartości dopuszczalnej zgodnie z rozporządzeniem Ministra Środowiska

## województwo wielkopolskie


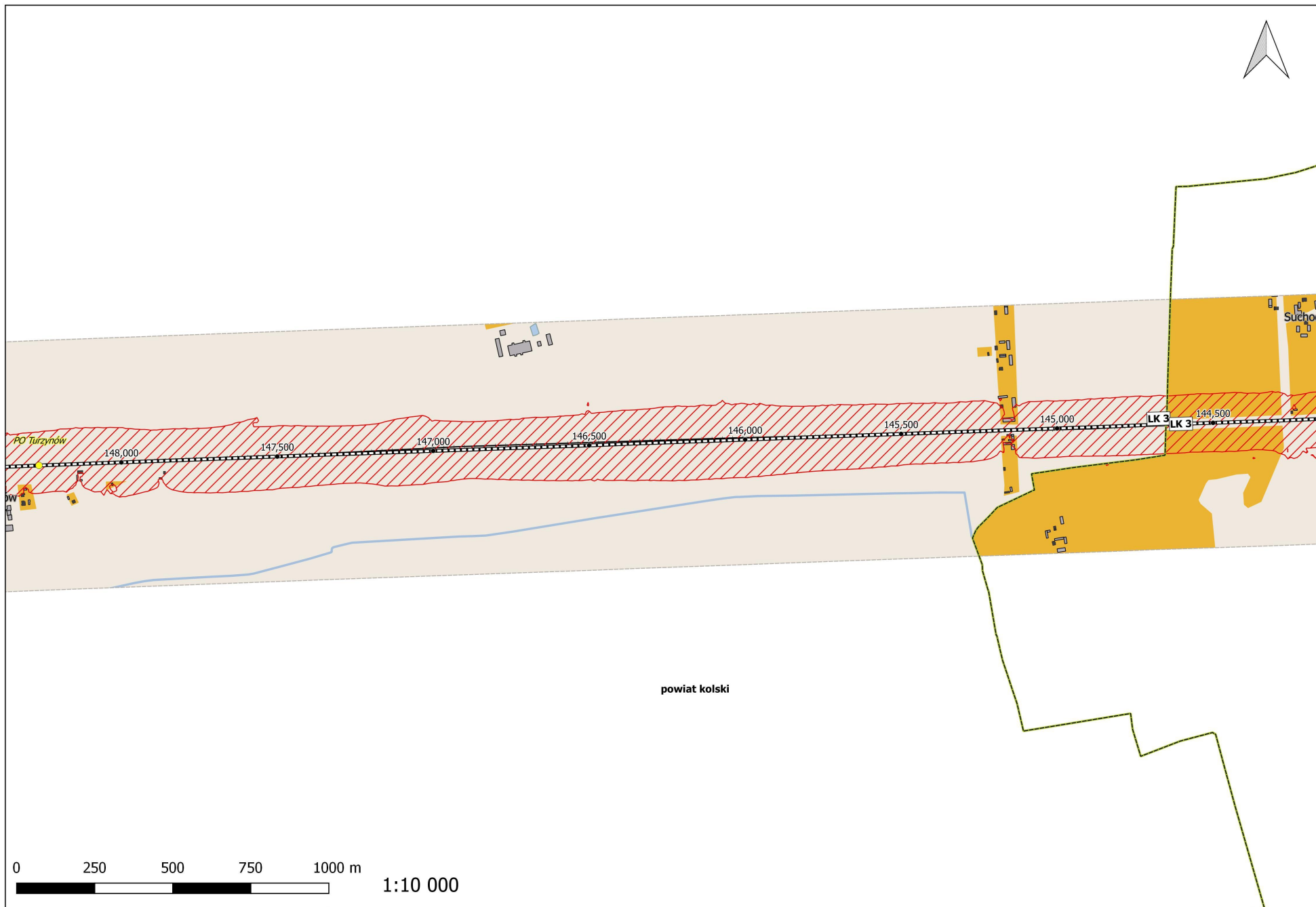
### Legenda

- Granice powiatów
- Zakres opracowania
- Analizowane linie kolejowe
- Kilometraż
- Strefa przekroczeń dopuszczalnych wartości hałasu
- Pozostałe linie kolejowe
- Przystanki osobowe
- Stacje kolejowe
- Ekrany akustyczne
- Drogi główne
- Drogi ruchu przyspieszonego
- Zabudowa
  - Budynek mieszkalny
  - Budynki gospodarcze, usługowe, przemysłowe
  - Budynek ochrony zdrowia
  - Budynek związany z czasowym pobytom dzieci i młodzieży
- Zagospodarowanie terenu
  - tereny chronione akustycznie
  - pozostałe tereny
  - Cieki
  - Wody powierzchniowe



Skala arkuszy: 1:10 000





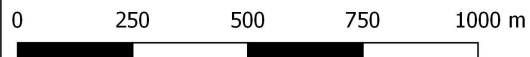
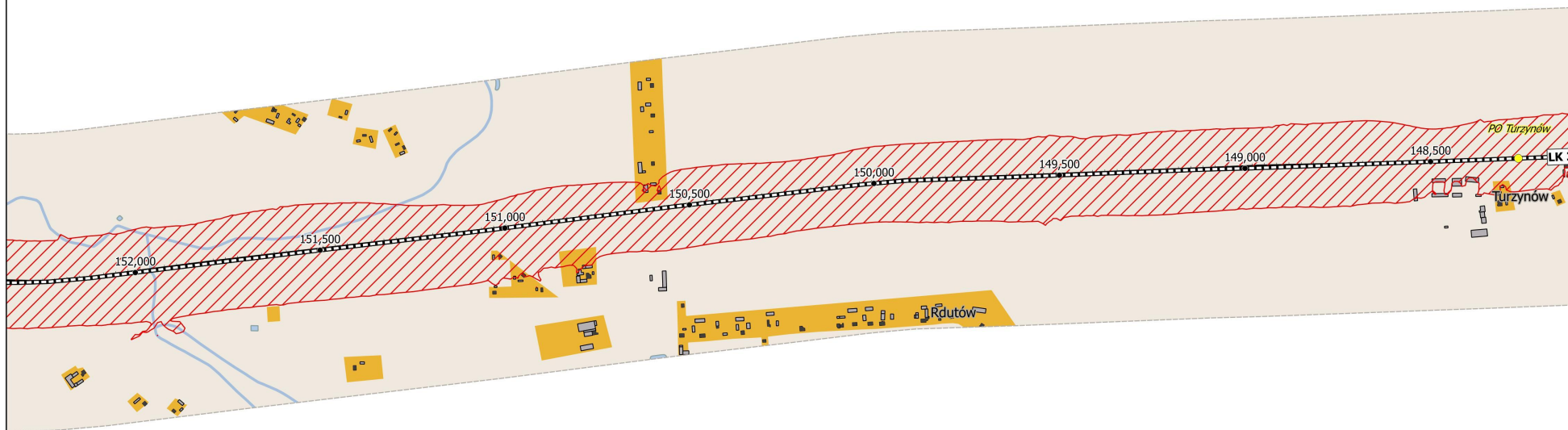
1:10 000

Wykonawca: 

**Strefa przekroczeń wartości dopuszczalnych hałasu w środowisku**  
wyznaczona poprzez zasięg izolinii hałasu dla wskaźników długookresowych poziomu dźwięku LDWN i LN  
o wartości dopuszczalnej zgodnie z rozporządzeniem Ministra Środowiska



powiat kolski



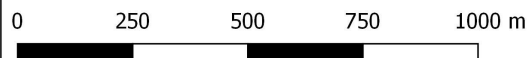
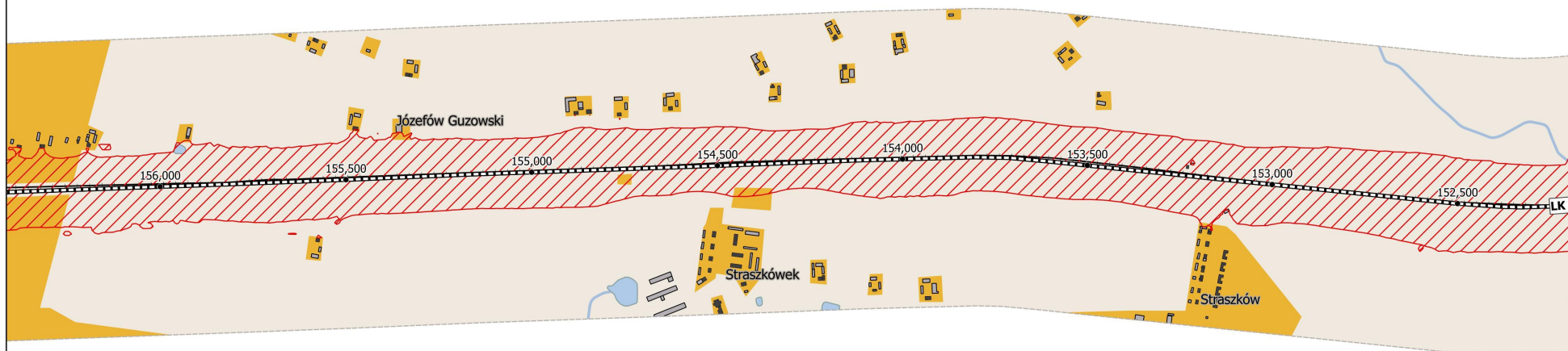
1:10 000

Wykonawca: 

**Strefa przekroczeń wartości dopuszczalnych hałasu w środowisku**  
wyznaczona poprzez zasięg izolinii hałasu dla wskaźników długookresowych poziomu dźwięku LDWN i LN  
o wartości dopuszczalnej zgodnie z rozporządzeniem Ministra Środowiska



powiat kolski



1:10 000

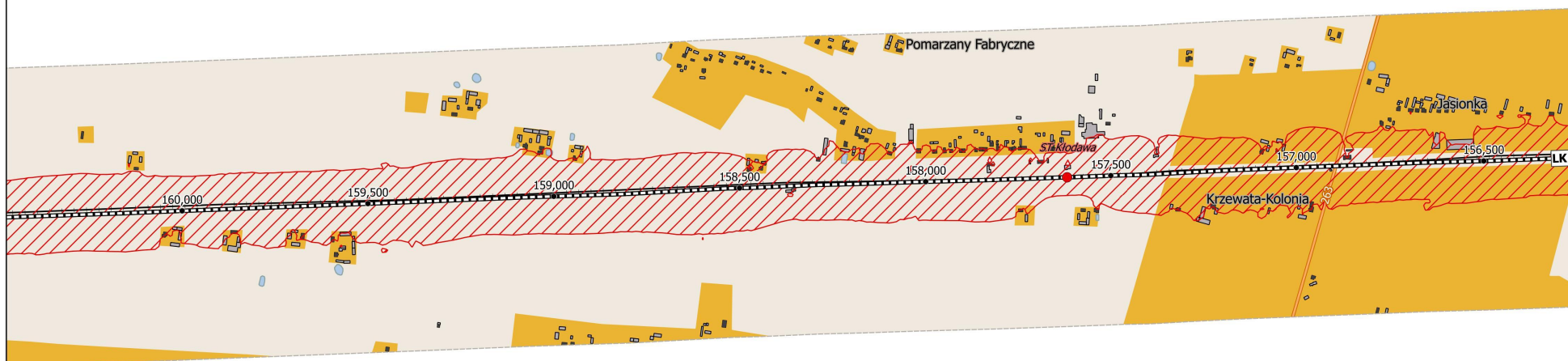
Wykonawca: 

**Strefa przekroczeń wartości dopuszczalnych hałasu w środowisku**  
wyznaczona poprzez zasięg izolinii hałasu dla wskaźników długookresowych poziomu dźwięku LDWN i LN  
o wartości dopuszczalnej zgodnie z rozporządzeniem Ministra Środowiska





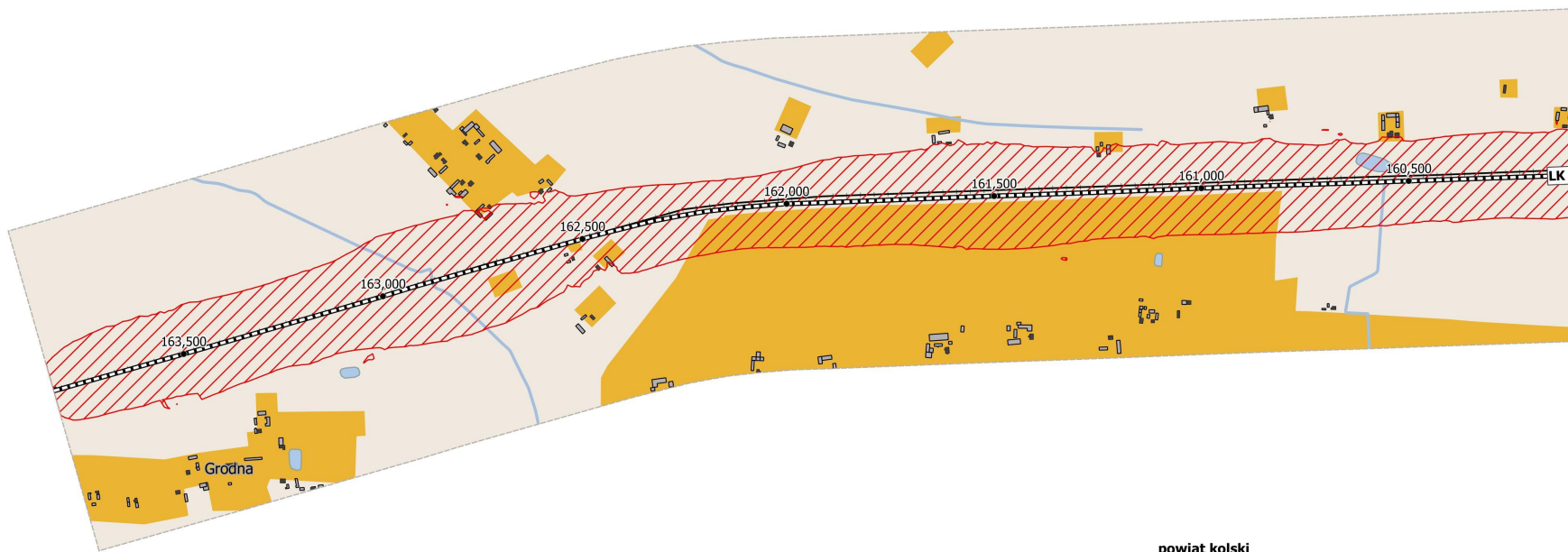
powiat kolski



1:10 000

Wykonawca: 

**Strefa przekroczeń wartości dopuszczalnych hałasu w środowisku**  
wyznaczona poprzez zasięg izolinii hałasu dla wskaźników długookresowych poziomu dźwięku LDWN i LN  
o wartości dopuszczalnej zgodnie z rozporządzeniem Ministra Środowiska

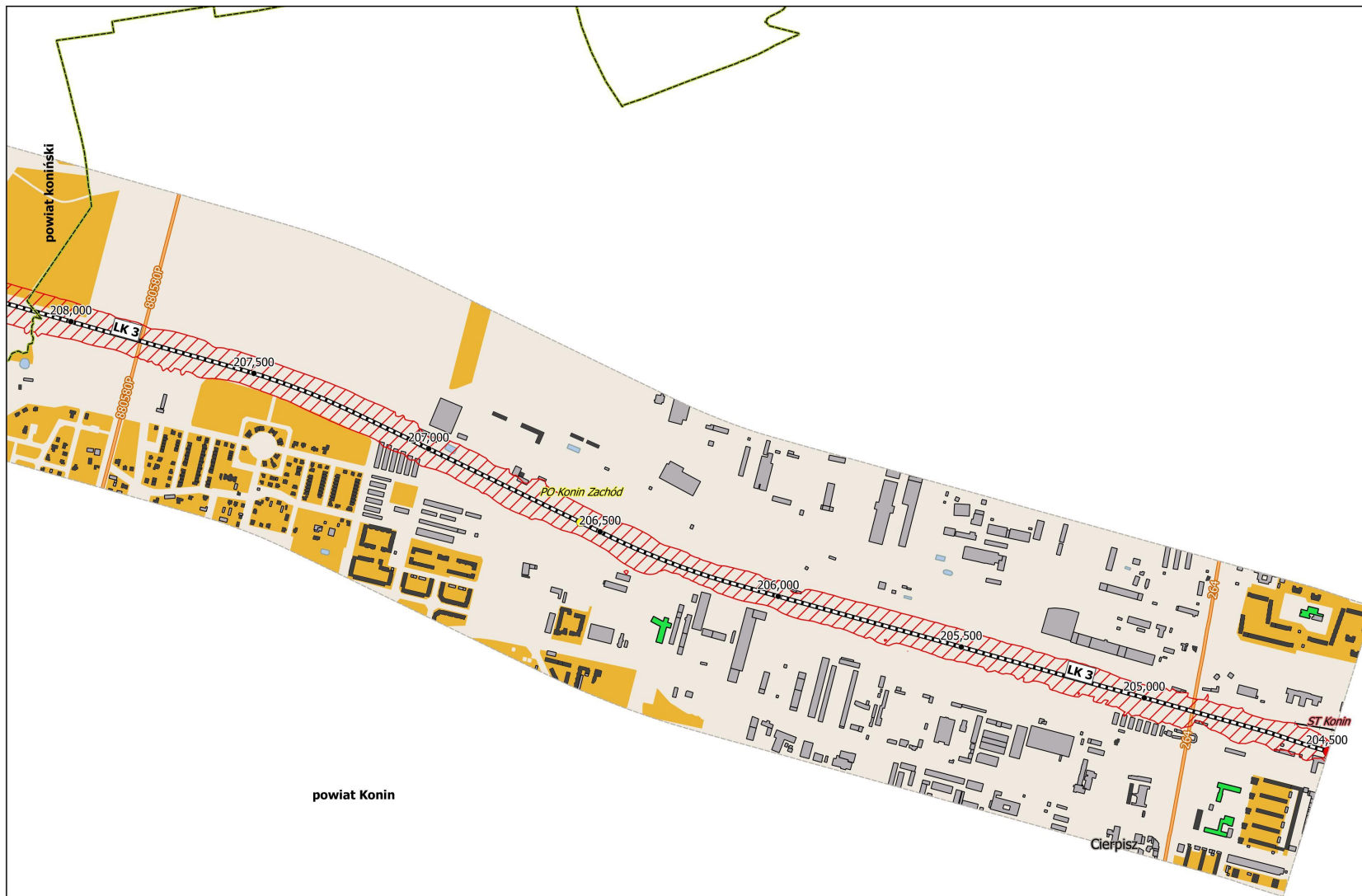


1:10 000

Wykonawca: 

**Strefa przekroczeń wartości dopuszczalnych hałasu w środowisku**  
wyznaczona poprzez zasięg izolinii hałasu dla wskaźników długookresowych poziomu dźwięku LDWN i LN  
o wartości dopuszczalnej zgodnie z rozporządzeniem Ministra Środowiska

5



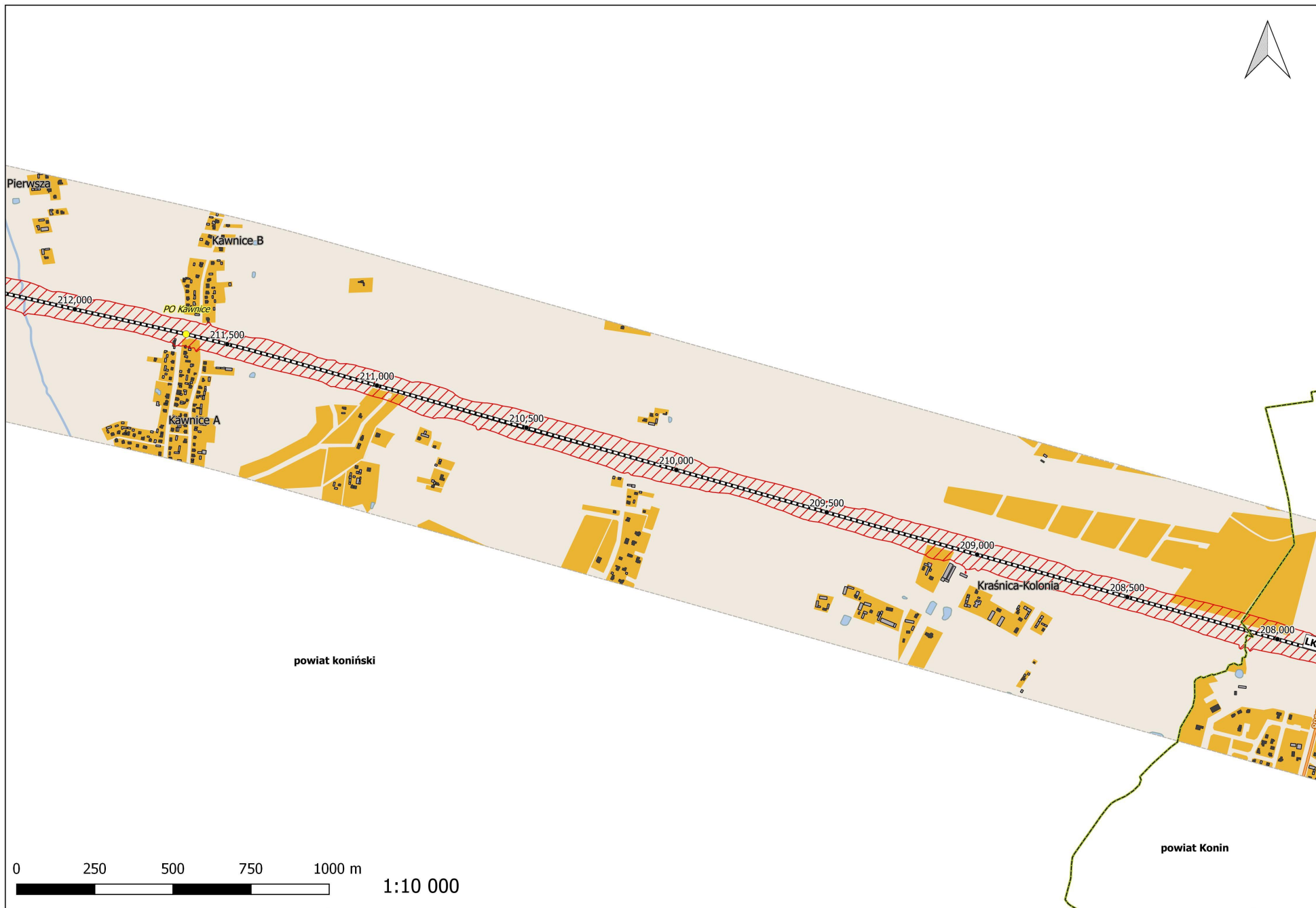
0 250 500 750 1000 m



1:10 000

Wykonawca: 

**Strefa przekroczeń wartości dopuszczalnych hałasu w środowisku**  
wyznaczona poprzez zasięg izolinii hałasu dla wskaźników długookresowych poziomu dźwięku LDWN i LN  
o wartości dopuszczalnej zgodnie z rozporządzeniem Ministra Środowiska



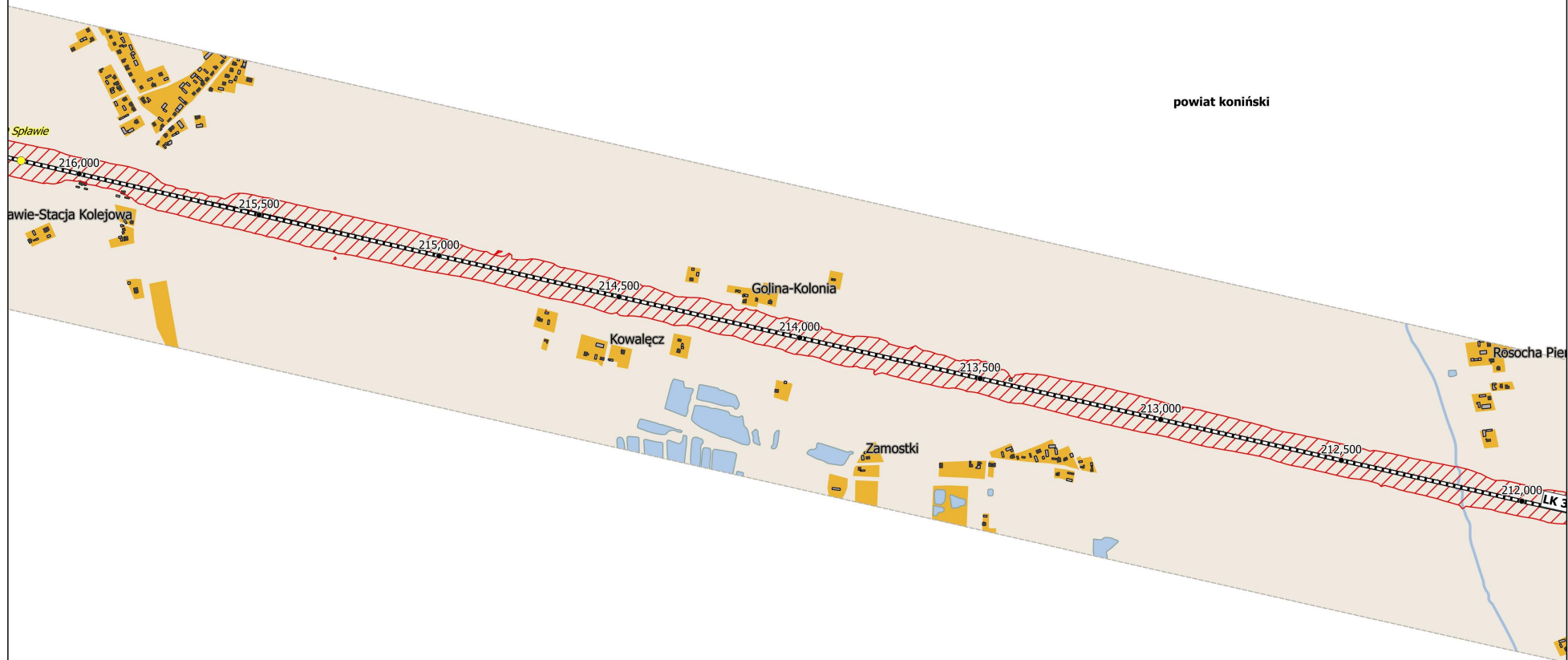
Wykonawca: 

**Strefa przekroczeń wartości dopuszczalnych hałasu w środowisku**  
wyznaczona poprzez zasięg izolinii hałasu dla wskaźników długookresowych poziomu dźwięku LDWN i LN  
o wartości dopuszczalnej zgodnie z rozporządzeniem Ministra Środowiska






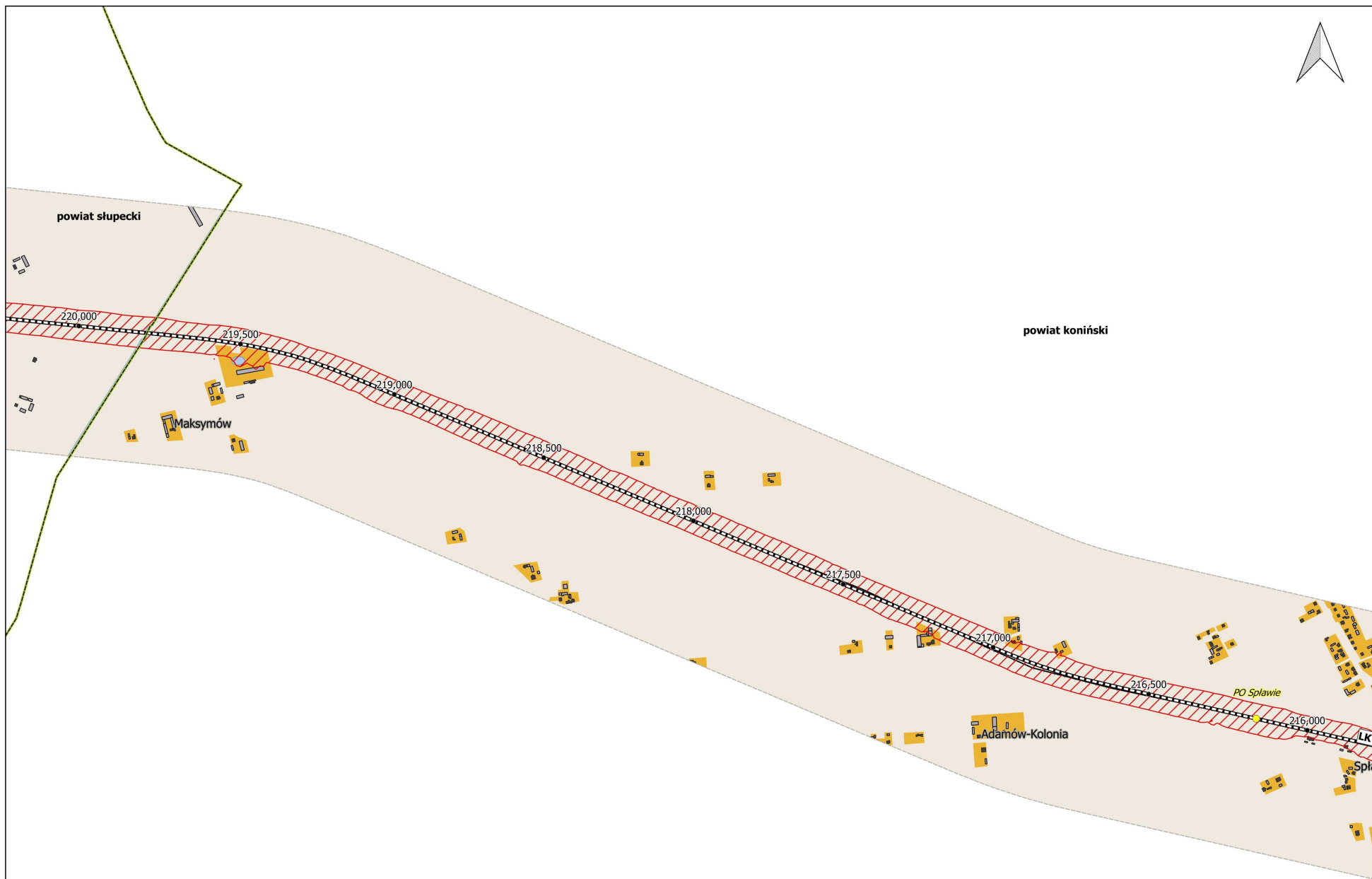
powiat koniński



1:10 000

Wykonawca: 

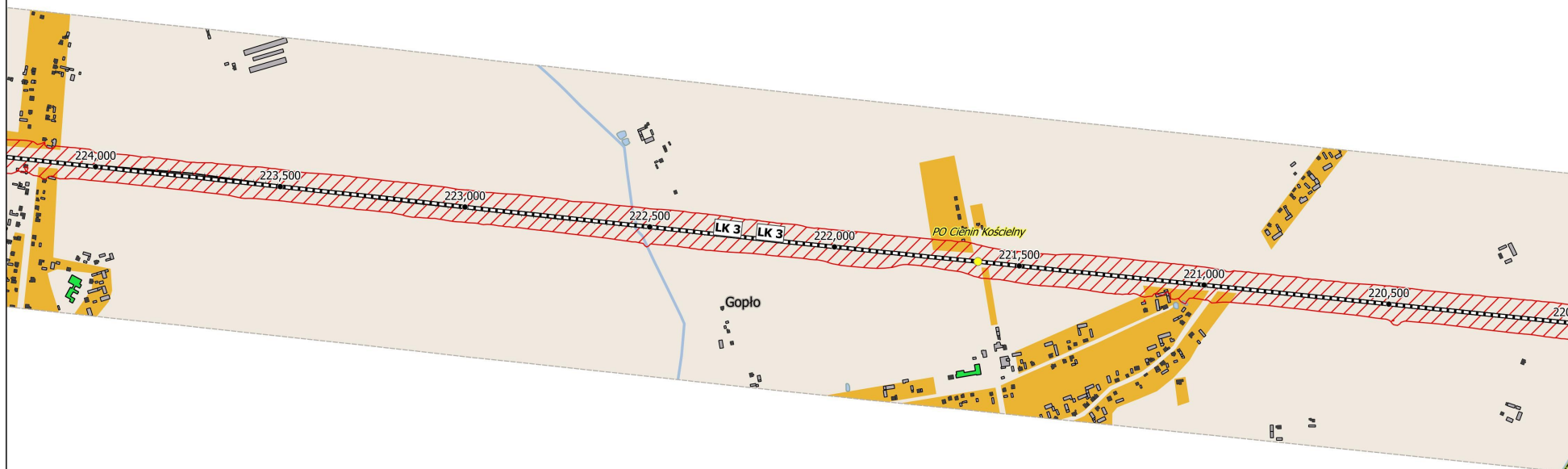
**Strefa przekroczeń wartości dopuszczalnych hałasu w środowisku**  
wyznaczona poprzez zasięg izolinii hałasu dla wskaźników długookresowych poziomu dźwięku LDWN i LN  
o wartości dopuszczalnej zgodnie z rozporządzeniem Ministra Środowiska



1:10 000

Wykonawca: 

**Strefa przekroczeń wartości dopuszczalnych hałasu w środowisku**  
wyznaczona poprzez zasięg izolinii hałasu dla wskaźników długookresowych poziomu dźwięku LDWN i LN  
o wartości dopuszczalnej zgodnie z rozporządzeniem Ministra Środowiska



powiat słupecki



1:10 000

powiat koniński

Wykonawca: 

**Strefa przekroczeń wartości dopuszczalnych hałasu w środowisku**  
wyznaczona poprzez zasięg izolinii hałasu dla wskaźników długookresowych poziomu dźwięku LDWN i LN  
o wartości dopuszczalnej zgodnie z rozporządzeniem Ministra Środowiska

**10**