

UCHWAŁA NR 6009/2018
ZARZĄDU WOJEWÓDZTWA WIELKOPOLSKIEGO
Z DNIA 18 października 2018r.

w sprawie: wyrażenia zgody na dysponowanie nieruchomościami na cele budowlane i realizację inwestycji na odcinku Kaczkowo-Rojęczyn, gm. Rydzyna w pasie drogowym drogi wojewódzkiej nr 309.

Na podstawie art. 41 ust. 1 ustawy z dnia 5 czerwca 1998r. o samorządzie województwa (Dz. U. z 2018r., poz. 913 ze zm.) Zarząd Województwa Wielkopolskiego uchwala, co następuje:

§ 1.

1. Wyraża się zgodę dla INEA S.A. w Poznaniu na dysponowanie nieruchomościami położonymi w gminie Rydzyna, oznaczonymi w ewidencji gruntów jako:
 - obręb Kaczkowo, arkusz mapy 1, działka nr 91 o pow. 12100 m² i arkusz mapy 2 działka nr 220/1 o pow. 100 m², działka nr 222/1 o pow. 100 m², działka nr 223/1 o pow. 17 m²,
 - obręb Rojęczyn, arkusz mapy 4, działka nr 199 o pow. 13700 m², stanowiącymi drogę wojewódzką nr 309 na cele budowlane i realizację inwestycji polegającej na lokalizacji telekomunikacyjnej linii kablowej wraz z przyłączami oraz wolnostojącymi szafami i przyłączami w kanalizacji na odcinku Kaczkowo - Rojęczyn, gm. Rydzyna w pasie drogowym drogi wojewódzkiej nr 309.
2. Przebieg projektowanej linii kablowej wraz z przyłączami przedstawia załącznik nr 1, załącznik nr 2 oraz załącznik nr 3 do uchwały.

§ 2.

Wykonanie uchwały powierza się Dyrektorowi Departamentu Gospodarki Mieniem Urzędu Marszałkowskiego Województwa Wielkopolskiego w Poznaniu.

§ 3.

Uchwała wchodzi w życie z dniem podjęcia.

Z up. Marszałka Województwa
Wojciech Jankowiak
Wicemarszałek

UZASADNIENIE
DO UCHWAŁY NR 6009/2018
ZARZĄDU WOJEWÓDZTWA WIELKOPOLSKIEGO
Z DNIA 18 października 2018r.

Nieruchomość położona na odcinku Kaczkowo-Rojęczyn, gm. Rydzyna, opisana w § 1 uchwały stanowi drogę wojewódzką nr 309, gdyż w myśl uchwały nr IX/77/2015 Rady Miejskiej Rydzyny z dnia 2 września 2015r. pozbawiono kategorii drogi gminnej drogę od węzła Rydzyna w miejscowości Kaczkowo do granicy z gminą Bojanowo, jednocześnie wskazując, iż odcinek ten zaliczony jest do kategorii drogi wojewódzkiej. Zgodnie z art. 2a ust. 2 ustawy z dnia 21 marca 1985r. o drogach publicznych (Dz. U. z 2017r., poz. 2222 ze zm.) droga wojewódzka stanowi własność samorządu województwa.

Pan Marek Gulczyński Biuro Projektowo Wykonawcze Energotelprojekt sp. z o.o. działający na podstawie pełnomocnictwa udzielonego przez Inwestora INEA S.A. w Poznaniu zwrócił się z wnioskiem o dysponowanie nieruchomościami na cele budowlane w związku z planowaną realizacją inwestycji polegającej na lokalizacji telekomunikacyjnej linii kablowej wraz z przyłączami oraz wolnostojącymi szafami i przyłączami w kanalizacji na odcinku Kaczkowo- Rojęczyn, gm. Rydzyna w pasie drogowym drogi wojewódzkiej nr 309.

Inwestor uzyskał zezwolenie na lokalizację ww. inwestycji na terenie działek nr: 91, 220/1, 222/1, 223/1 w obrębie Kaczkowo oraz na terenie działki nr 199 w obrębie Rojęczyn, wydane przez zarządcę drogi tj. Wielkopolski Zarząd Dróg Wojewódzkich w Poznaniu.






Szczegółową lokalizację przebiegu projektowanej linii kablowej wraz z przyłączami przedstawia plan sytuacyjny w załącznikach do uchwały.

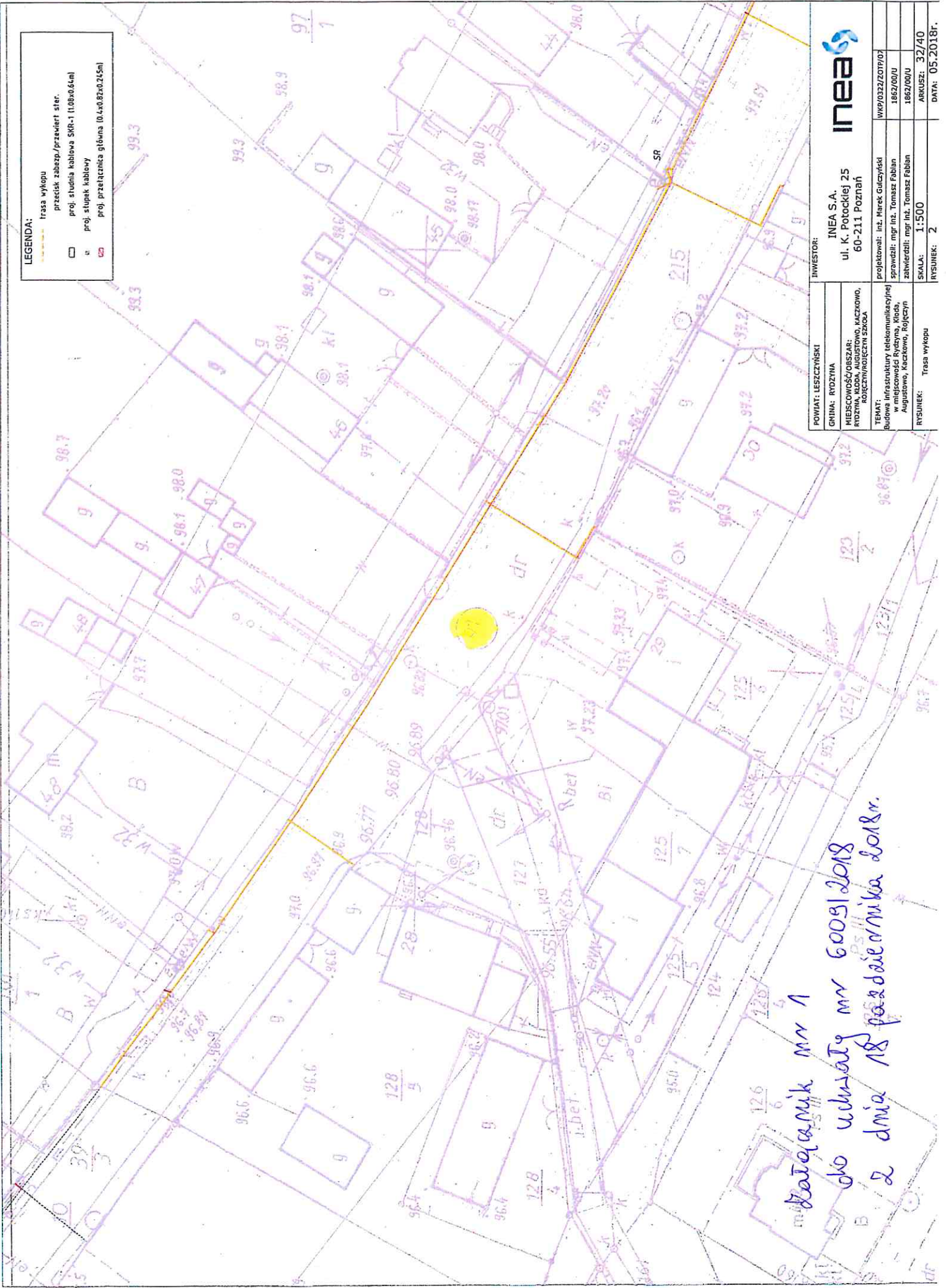
Wyrażenie zgody na dysponowanie nieruchomością, z przeznaczeniem na realizację przedmiotowej inwestycji wymaga zgody właściciela nieruchomości, reprezentowanego zgodnie z art. 41 ust.1 ustawy z dnia 5 czerwca 1998r. o samorządzie województwa (Dz. U. z 2018r., poz. 913 ze zm.) przez Zarząd Województwa Wielkopolskiego.

Wobec powyższego podjęcie uchwały jest w pełni uzasadnione.

Krzysztof Grabowski

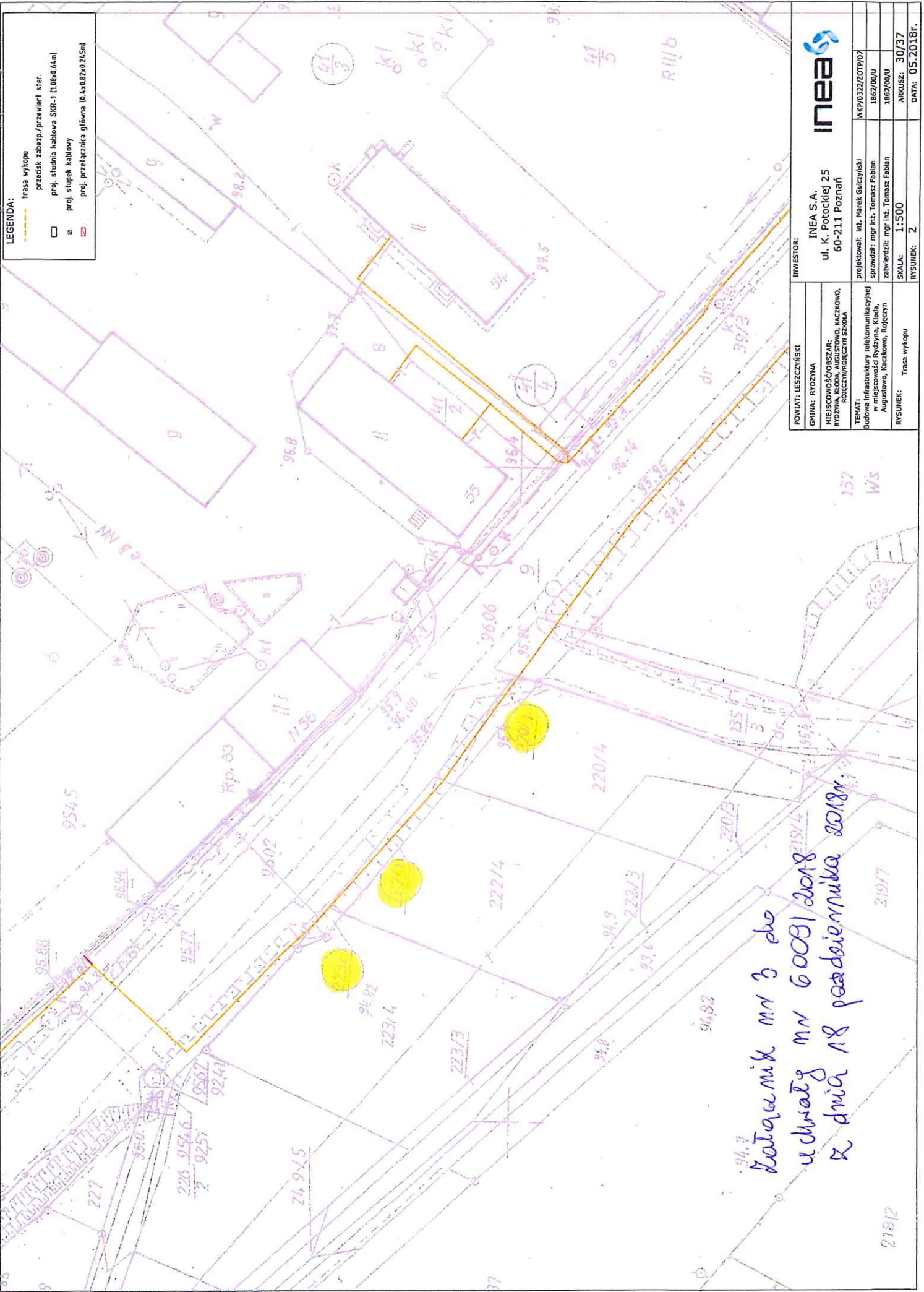
Wicemarszałek

- LEGENDA:**
-  trasa wykopu
 -  przewód zabezpiecz./przewiert ster.
 -  proj. studnia kablowa SKR-1 (1.08x0.64m)
 -  proj. słupki kablowy
 -  proj. przelącznica główna (0.4x0.82x0.245m)



*m. Białogard nr 1
oko ul. ul. ul. nr 600912018
z dnia 18 października 2018r.*

POWIAT: LESZCZYŃSKI	INWESTOR:
GMINA: RYDZYŃ	INEA S.A.
MIEJSCOWOŚĆ/OSZCZAR: RYDZYŃ, KŁODA, AUGUSTÓW, KACZKOWO, RODZIMY/RODZICZNY SZKOŁA	ul. K. Potockiej 25 60-211 Poznań
TEMAT: Budowa infrastruktury telekomunikacyjnej w miejscowości Rydzyna, Kłoda, Augustów, Kaczkowo, Rołęczyn	projektował: inż. Marek Gulczyński sprawdził: mgr inż. Tomasz Fabian zabierający: mgr inż. Tomasz Fabian
RYSLINEK: Trasa wykopu	SKALA: 1:500
	ARKUSZ: 32/40
	RYSLINEK: 2
	DATA: 05.2018r.



LEGENDA:

- trasa wykopu
- przeciek zabezpiecz./przewiert stier.
- proj. studnia kablowa SKR-1 (108x0.64m)
- proj. słupki kablowy
- proj. przetwornica główna (0.4x0.82x0.215m)

POWIAT: LESZCZYŃSKI	INWESTOR:
GMINA: RYDZYNA	INEA S.A.
MIEJSCOWOŚĆ/OSIAR: RYDZYNA, KLÓDA, AUGUSTÓW, KACZKOWO, ROJCZYŃSKI, ROJCZYŃSKA SZKOŁA	ul. K. Potockiej 25 60-211 Poznań
TEMAT: Budowa infrastruktury telekomunikacyjnej w miejscowości Rydzyna, Kłoda, Augustów, Kaczkowo, Rojczyń	Projektant: inż. Marek Gulczyński Sprawdził: mgr inż. Tomasz Fabian Zabwiertził: mgr inż. Tomasz Fabian
RYDZYNEK:	SKALA: 1:500
Trasa wykopu	RYDZYNEK: 2
	ARKUSZ: 30/37
	DATA: 05.2018r.

Dotyczy nr 3 do
uchwały nr 6091/2018
z dnia 18 października 2018r.