

Uchwała Nr 6021/2018
Zarządu Województwa Wielkopolskiego
z dnia 18 października 2018 r.

w sprawie: zmiany uchwały Nr 1619/2016 Zarządu Województwa Wielkopolskiego z dnia 12 lutego 2016 r. w sprawie przyjęcia Mandatu Terytorialnego dla Konińskiego Obszaru Strategicznej Interwencji w ramach Wielkopolskiego Regionalnego Programu Operacyjnego na lata 2014-2020

Na podstawie art. 41 ust. 1 i ust. 2 pkt 4) ustawy z 5 czerwca 1998 r. o samorządzie województwa (j.t. Dz.U. z 2018 r., poz. 913 ze zm.), a także art. 9 ust. 1 pkt 2 ustawy z dnia 11 lipca 2014r. o zasadach realizacji programów w zakresie polityki spójności finansowanych w perspektywie finansowej 2014-2020 (j.t. Dz.U. z 2018r., poz. 1431), zapisów Wielkopolskiego Regionalnego Programu Operacyjnego na lata 2014-2020 ze zm., Uchwały ZWW nr 4680/2014 z dnia 23 maja 2014 r. w sprawie: przyjęcia zasad dotyczących realizacji projektów w ramach mandatu terytorialnego dla obszaru strategicznej interwencji ośrodków subregionalnych wraz z ich obszarami funkcjonalnymi w ramach Wielkopolskiego Regionalnego Programu Operacyjnego na lata 2014-2020, Zarząd Województwa Wielkopolskiego uchwała co następuje:

§ 1

Zmienia się uchwałę Nr 1619/2016 Zarządu Województwa Wielkopolskiego z dnia 12 lutego 2016 r. w sprawie przyjęcia Mandatu Terytorialnego dla Konińskiego Obszaru Strategicznej Interwencji w ramach Wielkopolskiego Regionalnego Programu Operacyjnego na lata 2014-2020 ze zm. poprzez zmianę jej załącznika stanowiącego Mandat Terytorialny dla Konińskiego Obszaru Strategicznej Interwencji (K OSI).

§ 2

Załącznik, o którym mowa w § 1, otrzymuje brzmienie jak w załączniku nr 1 do niniejszej uchwały.

§ 3

Wykonanie uchwały powierza się Marszałkowi Województwa Wielkopolskiego.

§ 4

Uchwała wchodzi w życie z dniem podjęcia.

Z up. Marszałka Województwa

Wojciech Jankowiak

Wicemarszałek

**Uzasadnienie do Uchwały Nr 6021/2018
Zarządu Województwa Wielkopolskiego
z dnia 18 października 2018 r.**

w sprawie: zmiany uchwały Nr 1619/2016 Zarządu Województwa Wielkopolskiego z dnia 12 lutego 2016 r. w sprawie przyjęcia Mandatu Terytorialnego dla Konińskiego Obszaru Strategicznej Interwencji w ramach Wielkopolskiego Regionalnego Programu Operacyjnego na lata 2014-2020

Zgodnie z art. 9 ust.1 ustawy z 11 lipca 2014r. o zasadach realizacji programów w zakresie polityki spójności finansowanych w perspektywie finansowej 2014-2020 Zarząd Województwa Wielkopolskiego (ZWW) pełni rolę Instytucji Zarządzającej Wielkopolskim Regionalnym Programem Operacyjnym na lata 2014-2020 (WRPO 2014+).

Obszary Strategicznej Interwencji (OSI) Ośrodków Subregionalnych są jednym z instrumentów terytorialnych realizowanych w ramach WRPO 2014+. Mandat terytorialny jest narzędziem służącym realizacji terytorializacji interwencji w ramach WRPO 2014+ skierowanej dla ośrodków subregionalnych oraz ich obszarów funkcjonalnych. Stronami mandatu terytorialnego są: IZ WRPO 2014+ oraz przedstawiciele zdefiniowanych miast subregionalnych wraz z ich obszarami funkcjonalnymi. Zgodnie z zapisami Uchwały Nr 4680 /2014 ZWW z dnia 23 maja 2014 roku w sprawie: przyjęcia zasad dotyczących realizacji projektów w ramach mandatu terytorialnego dla obszaru strategicznej interwencji ośrodków subregionalnych wraz z ich obszarami funkcjonalnymi w ramach Wielkopolskiego Regionalnego Programu Operacyjnego na lata 2014-2020 treść mandatu terytorialnego oraz jej zmiany przyjmowane są przez ZWW w formie uchwały.

Celem niniejszej Uchwały jest zmiana przez IZ WRPO 2014+ Mandatu Terytorialnego, zgodnie z wnioskiem przedłożonym przez Lidera Konińskiego Obszaru Strategicznej Interwencji oraz zaakceptowanym przez uprawnionych przedstawicieli Konińskiego Obszaru Strategicznej Interwencji.

Wnioskowane zmiany dotyczą przede wszystkim:

- realokacji kwoty 553 212,87 zł (134 929,97 euro) z puli Poddziałania 7.2.2: *Usługi społeczne i zdrowotne – projekty konkursowe* do puli Poddziałania 8.1.2: *Kształcenie ogólne – projekty konkursowe*;
- realokacji kwoty niewykorzystanych środków w ramach Europejskiego Funduszu Rozwoju Regionalnego przez projekty z listy podstawowej w wysokości 4 383 376,97 zł (1 069 116,33 euro) do nowoutworzonej fiszki ogólnej w ramach Poddziałania 3.3.1: *Inwestycje w obszarze transportu miejskiego*, na podstawie której środki będą mogły zostać wykorzystane w kolejnym naborze z zakresu Poddziałania 3.3.1 dedykowanym OSI;
- aktualizacji fiszek ogólnych z zakresu Europejskiego Funduszu Społecznego dotyczących: Poddziałania 7.2.2: *Usługi społeczne i zdrowotne – projekty konkursowe* oraz Poddziałania 8.1.2: *Kształcenie ogólne – projekty konkursowe* zgodnie z najnowszą wersją SZOOP WRPO 2014+.

Analiza wnioskowanych zmian pozwala na ich akceptację.

W związku z tym podjęcie niniejszej uchwały jest w pełni uzasadnione.

Marszałek Województwa

Marek Woźniak

***Mandat Terytorialny dla
Konińskiego Obszaru
Strategicznej Interwencji***

KONIN 2018

Mandat Terytorialny dla Konińskiego Obszaru Strategicznej Interwencji

Spis treści

	Wykaz skrótów stosowanych w tekście Mandatu	4
Część A DIAGNOZA		
1.	Analiza strategiczna - identyfikacja głównych potencjałów / problemów rozwojowych i koniecznego sposobu ich wzmocnienia / rozwijania.	5
	Wprowadzenie	5
1.1.	Diagnoza problemowa w obszarze społeczeństwo	7
1.1.1.	Demografia w Konińskim Obszarze Strategicznej Interwencji	7
1.1.2.	Rynek pracy w Konińskim Obszarze Strategicznej Interwencji	9
1.1.3.	System edukacji w K OSI w kontekście potrzeb lokalnego rynku pracy	14
1.1.4.	Dostęp do usług pomocy społecznej w K OSI	18
1.2.	Diagnoza problemowa w obszarze gospodarka	20
1.2.1.	Poziom przedsiębiorczości w K OSI	20
1.2.2.	Struktura gospodarki w K OSI	23
1.2.3.	Instytucje otoczenia biznesu w K OSI	24
1.2.4.	Atrakcyjność inwestycyjna oraz uzbrojone tereny inwestycyjne w K OSI	25
1.2.5.	Dostępność komunikacyjna K OSI, w tym dostępność do terenów inwestycyjnych	26
1.2.6.	Wykorzystanie technologii informacyjni-komunikacyjnych w usługach publicznych w K OSI	30
1.3.	Diagnoza problemowa w obszarze środowisko	31
1.3.1.	Poziom emisji zanieczyszczeń do atmosfery w K OSI	31
1.3.2.	Ograniczony dostęp do kanalizacji na terenie części gmin wiejskich w K OSI	34
1.3.3.	Ochrona środowiska naturalnego w K OSI	38
1.4.	Analiza problemowa w formie analizy SWOT	40
2.	Ścieżka dojścia do listy projektów	42
2.1.	Opis realizacji zasady partnerstwa podczas przygotowań i realizacji projektów	42
2.2.	Organizacyjne i instytucjonalne formy przygotowania projektów i zarządzania ich realizacją	44
3.	Uzasadnienie listy wybranych projektów i obszarów wsparcia oraz ich zintegrowanego charakteru	48

Mandat Terytorialny dla Konińskiego Obszaru Strategicznej Interwencji

3.1.	Relacje i efekty synergiczne między poszczególnymi projektami oraz relacje między projektami społecznymi a inwestycyjnymi (koordynacja między funduszami)	48
3.1.1.	Wspólny wpływ projektów na zmniejszenie bezrobocia i rozwój przedsiębiorczości poprzez inwestycje w infrastrukturę komunalną, poprawę poziomu edukacji i zmniejszenie wykluczenia społecznego	49
3.1.2.	Wspólny wpływ projektów na jakość życia mieszkańców K OSI	50
3.2.	Wpływ projektów na zasady horyzontalne (zrównoważony rozwój, równość szans i niedyskryminacja, równouprawnienie płci)	51
4.	Wkład w realizację polityk zewnętrznych	52
4.1.	Wkład w realizację polityk krajowych i wspólnotowych	52
4.2.	Wkład w realizację celów strategii rozwoju województwa oraz Wielkopolskiego Regionalnego Programu Operacyjnego na lata 2014 - 2020	56
5.	Wkład w realizację WRPO 2014+ - wkład w osiągnięcie pośrednich (kamienie milowe) i docelowych wartości wskaźników określonych w WRPO - spodziewane efekty (produkty i rezultaty)	61
	Bibliografia	68
	Spisy map, tabel, wykresów	69
	Załączniki	70

Mandat Terytorialny dla Konińskiego Obszaru Strategicznej Interwencji

Wykaz skrótów stosowanych w tekście Mandatu

DK	droga krajowa
DW	droga wojewódzka
EFRR	Europejski Fundusz Rozwoju Regionalnego
EFS	Europejski Fundusz Społeczny
ESP	elektroniczna skrzynka podawcza
IZ WRPO 2014+	Instytucja Zarządzająca Wielkopolskim Regionalnym Programem Operacyjnym na lata 2014 – 2020
jw	jak wyżej
JST	jednostka samorządu terytorialnego
K OSI	Koniński Obszar Strategicznej Interwencji
KSRR	Krajowa Strategia Rozwoju Regionalnego 2010-2020: Regiony, Miasta, Obszary wiejskie
m. Konin	miasto Konin
MZK Konin	Miejski Zakład Komunikacji w Koninie
nd	nie dotyczy
OFAK	Obszar Funkcjonalny Aglomeracji Konińskiej
OZE	odnawialne źródła energii
PI	priorytet inwestycyjny
PKS Konin	Przedsiębiorstwo Komunikacji Samochodowej w Koninie SA
PKD	Polska Klasyfikacja Działalności
PPT	park przemysłowo-technologiczny
PUP Konin	Powiatowy Urząd Pracy w Koninie
RLM	równoważna liczba mieszkańców
TIK	technologie informacyjno – komunikacyjne
UM Konin	Urząd Miejski w Koninie
US Poznań	Urząd Statystyczny w Poznaniu
WRPO 2014+	Wielkopolski Regionalny Program Operacyjny na lata 2014 – 2020

CZĘŚĆ A DIAGNOZA

1. Analiza strategiczna - identyfikacja głównych potencjałów/problemów rozwojowych i koniecznego sposobu ich wzmocnienia/rozwijania.

Wprowadzenie

Koniński Obszar Strategicznej Interwencji jest obszarem funkcjonalnym ośrodka subregionalnego - miasta Konina, utworzonym na poziomie regionalnym zgodnie z Koncepcją Przestrzennego Zagospodarowania Kraju 2030. Granice obszaru zostały przyjęte przez Zarząd Województwa Wielkopolskiego Uchwałą nr 4268/2014 z dnia 23.01.2014 r. w sprawie: przyjęcia zasad i kryteriów wyznaczania obszarów funkcjonalnych w województwie wielkopolskim. Zgodnie z ww. zasadami i kryteriami wyznaczania obszary funkcjonalne miast subregionalnych to strefa oddziaływania miasta subregionalnego, ale także taki zbiór lokalnych jednostek terytorialnych, który wyróżnia się z otoczenia i jednocześnie upodabnia pod pewnymi względami do ośrodka subregionalnego. W wyniku delimitacji miejskich obszarów funkcjonalnych do obszaru funkcjonalnego Konina zostały zakwalifikowane gminy: Golina, Ślesin, Kazimierz Biskupi, Kramsk, Krzymów, Rzgów, Stare Miasto. Równoprawnym członkiem obszaru funkcjonalnego Konina jest powiat koniński, w odpowiadającym zakresie terytorialnym.

Koniński Obszar Strategicznej Interwencji, wyznaczony na terenie województwa, jest jednocześnie częścią obszaru funkcjonalnego Aglomeracji Konińskiej, tj. inicjatywy samorządowej, utworzonej w celu partnerskiej współpracy służącej rozwojowi, skupiającej Miasto Konin, wszystkie samorządy gminne powiatu konińskiego oraz Agencję Rozwoju Regionalnego SA w Koninie i Konińską Izbę Gospodarczą.

Koniński Obszar Strategicznej Interwencji charakteryzuje się korzystnym położeniem, znajdując się w środkowej Polsce i we wschodniej części województwa wielkopolskiego. Obszar K OSI na tle obszaru funkcjonalnego Aglomeracji Konińskiej przedstawiono na mapie nr 1.

Mandat Terytorialny dla Konińskiego Obszaru Strategicznej Interwencji

Mapa nr 1. Koniński Obszar Strategicznej Interwencji na tle Obszaru Funkcjonalnego Aglomeracji Konińskiej



źródło: Urząd Miejski w Koninie

Mandat Terytorialny dla Konińskiego Obszaru Strategicznej Interwencji

Diagnoza Konińskiego Obszaru Strategicznej Interwencji wraz z analizą problemową i wybranymi obszarami wsparcia

Diagnozę problemową przeprowadzono w trzech obszarach: społeczeństwo, gospodarka, środowisko.

1.1. Diagnoza problemowa w obszarze społeczeństwo

1.1.1 Demografia w Konińskim Obszarze Strategicznej Interwencji

Koniński Obszar Strategicznej Interwencji zajmuje powierzchnię 862 km², co stanowi 2,89 % powierzchni Wielkopolski. Według stanu na koniec 2013 r. obszar zamieszkiwało 151 605 osób¹. Dane dotyczące powierzchni i ludności K OSI, wg stanu na 31.12.2013 r. na tle Wielkopolski przedstawiono w tabeli nr 1.

Tabela nr 1. Powierzchnia i ludność K OSI na tle Wielkopolski, wg stanu na 31.12.2013 r.

Jednostka terytorialna	Powierzchnia km ²	Ludność osoby	W tym mężczyźni	W tym kobiety	Gęstość zaludnienia osoby/km ²	Liczba kobiet na 100 mężczyzn	Przyrost naturalny w osobach	Przyrost naturalny na 1000 osób
Konin	82	77 224	36 698	40 526	942	110,4	-75	-0,97
Golina	99	11 843	5 920	5 923	120	100,1	37	3,12
Kazimierz Biskupi	108	11 285	5 612	5 673	104	101,1	30	2,67
Kramsk	132	10 800	5 352	5 448	82	101,8	-4	-0,37
Krzymów	92	7 752	3 774	3 978	84	105,4	45	5,84
Rzgów	105	7 156	3 526	3 630	68	102,9	10	5,84
Stare Miasto	98	11 555	5 771	5 784	118	100,2	30	2,6
Ślesin	146	13 990	6 983	7 007	96	100,3	41	2,94
RAZEM K OSI	862	151 605	73 636	77 969	176	105,9	114	0,75
Wielkopolska	29 826	3 467 016	1 686 342	1 780 674	116	105,6	4 269	1,23

źródło: opracowanie własne na podstawie publikacji Urzędu Statystycznego w Poznaniu - Województwo Wielkopolskie 2014. Podregiony, Powiaty, Gminy

¹ Do wyliczenia alokacji dla K OSI użyto danych dotyczących ludności wg. stanu na 31.12.2011 r. Ludność dla obszaru wynosiła wówczas 151 624 osoby.

Mandat Terytorialny dla Konińskiego Obszaru Strategicznej Interwencji

Odsetek osób mieszkających w miastach na koniec 2013 r. wynosił dla K OSI 55,97 % i był podobny jak dla Wielkopolski (55,20 %). Również współczynnik feminizacji dla K OSI osiągnął podobny poziom i wyniósł 105,9. Współczynnik ten, w porównaniu z ościennymi gminami, był najwyższy dla Konina – 110,4, a najniższy dla Goliny – 100,1 oraz Starego Miasta – 100,2 i Ślesina – 100,3, wielkości dla pozostałych gmin zawiera tabela nr 1. Gęstość zaludnienia na obszarze K OSI była wyższa niż w całej Wielkopolsce i wynosiła 176 osób/km² (Wielkopolska – 116 osób/km²). Obszar K OSI cechuje się relatywnie dużym zróżnicowaniem pod względem gęstości zaludnienia. Najwyższą koncentracją ludności charakteryzowało się miasto Konin, gdzie mieszkały 942 osoby/km², pozostałe gminy cechowały się gęstością zaludnienia na poziomie od 68 osób/km² do 120 osób/km². Współczynnik przyrostu naturalnego na 1000 mieszkańców miał wartość niższą dla K OSI niż dla całego województwa i wynosił 0,75 ‰ (Wielkopolska – 1,23 ‰), a ujemną wartość wskaźnika na tle gmin tworzących K OSI wykazywał Konin -0,97 ‰ oraz Kramsk -0,37 ‰. Największy przyrost naturalny wystąpił w gminach Krzymów i Rzgów, gdzie współczynnik wynosił 5,84 ‰.

Spółeczność obszaru funkcjonalnego podlega procesom migracyjnym. Liczba ludności w K OSI wg stanu na dzień 31.12.2011 r. wynosiła 151 624 osoby, a wg stanu na dzień 31.12.2013 r. wynosiła 151 605 osób. Indeks dynamiki za ten okres wynosił 99,99 %. Spadek liczby ludności nastąpił w Koninie, a w pozostałych gminach K OSI liczba ludności wzrosła. Szczegółowe dane dla poszczególnych gmin przedstawiono w tabeli nr 2.

Tabela nr 2. Zmiany w liczbie ludności K OSI w latach 2011-2013

Jednostka terytorialna	Ludność wg stanu na 31.12.2011	Ludność wg stanu na 31.12.2013	Indeks dynamiki
Konin	78 209	77 224	98,74
Golina	11 798	11 843	100,38
Kazimierz Biskupi	11 145	11 285	101,26
Kramsk	10 653	10 800	101,38
Krzyków	7 511	7 752	103,21
Rzgów	7 083	7 156	101,03
Stare Miasto	11 349	11 555	101,82
Ślesin	13 876	13 990	100,82
RAZEM K OSI	151 624	151 605	99,99

źródło: opracowanie własne na podstawie danych GUS

Mandat Terytorialny dla Konińskiego Obszaru Strategicznej Interwencji

Współczynnik salda migracji wewnętrznych i zagranicznych na pobyt stały na 1000 ludności w 2013 r. wynosił dla Konina -7,39 ‰. W pozostałych gminach K OSI wynosił: Golina – pomiędzy -1,50 ‰ a -0,01 ‰; Kazimierz Biskupi – pomiędzy 3,01 ‰ a 4,50‰; Ślesin i Rzgów – pomiędzy 0,00 ‰ a 1,50 ‰; Kramsk, Krzymów, Stare Miasto – powyżej 4,51 ‰. Na podstawie wartości współczynnika można zaobserwować, że ludność z Konina wyprowadza się do gmin ościennych. Dla porównania współczynnik salda migracji dla innych miast w Wielkopolsce w tym czasie wynosił: Kalisz -3,46‰; Leszno -3,84‰; Poznań -4,70‰. Ujemnym saldem charakteryzują się głównie miasta, podlegające procesom suburbanizacji, jednak współczynnik dla Konina jest jednym z najniższych i najbardziej niepokojących w Wielkopolsce. Dla powiatu konińskiego współczynnik salda migracji wynosi 1,25‰; a dla całego województwa 0,05‰ (Polska -0,52‰)².

Ze względu na pogłębiający się proces suburbanizacji zwiększa się znaczenie współpracy gmin K OSI, szczególnie w obszarze rozwoju gospodarczego i transportu. Uznano, iż są to obszary tematyczne wymagające wsparcia. Kwestia ta zostanie przybliżona w dalszej części opracowania.

1.1.2. Rynek pracy w Konińskim Obszarze Strategicznej Interwencji

Wobec braku danych o stopie bezrobocia dla obszaru K OSI dane w tym zakresie podawane są w odniesieniu do miasta Konina oraz powiatu konińskiego.

Według danych Powiatowego Urzędu Pracy w Koninie odsetek osób pozostających bez pracy rósł od 2008 r. i na dzień 31.12.2013 r. wynosił w Koninie 13,8%, w powiecie konińskim 19,1%. Na dzień 31.12.2008 r. te same wskaźniki wynosiły odpowiednio 8,5% i 13,3%. Stopa bezrobocia na dzień 31.12.2014 r. dla Konina wyniosła 12,2 % a dla powiatu 17,3 % (Wielkopolska – 31.12.2013 r. - 9,6 % , 31.12.2014 r. – 7,8 %; Polska – 31.12.2013 r. – 13,4 % % , 31.12.2014 r. – 11,5%). Z danych Urzędu Statystycznego w Poznaniu wynika, że na dzień 31.12.2014 r. stopa bezrobocia dla powiatu konińskiego była najwyższa wśród powiatów województwa (powiat złotowski – 15,1%, wągrowiecki – 16,0%), a stopa bezrobocia

² *Województwo Wielkopolskie 2014. Podregiony, Powiaty, Gminy.* Urząd Statystyczny w Poznaniu 2014.

Mandat Terytorialny dla Konińskiego Obszaru Strategicznej Interwencji

dla Konina była najwyższa wśród miast na prawach powiatu (Poznań – 3,2 %, Kalisz i Leszno – 6,9 %)³.

Zgodnie z danymi US Poznań liczba pracujących w K OSI wynosiła wg stanu na 31.12.2013 r. 33 342 osoby, tj. 219,9 osób pracujących w przeliczeniu na 1000 mieszkańców (Wielkopolska – pracujący ogółem 863 746 osób, 249,1 osób/1000 mieszkańców)⁴.

Udział osób bezrobotnych w ogólnej liczbie osób w wieku produkcyjnym wg stanu na 31.12.2013 r. wynosił w K OSI 10,4% (Wielkopolska – 6,6%).

Udział bezrobotnych w ogólnej liczbie osób w wieku produkcyjnym na obszarze K OSI według stanu na 31.12.2013 r. przedstawia tabela nr 3.

Tabela nr 3. Bezrobotni w stosunku do osób w wieku produkcyjnym w K OSI, wg stanu na 31.12.2013 r.

Jednostka terytorialna	Ludność w wieku produkcyjnym	Bezrobotni	Udział bezrobotnych w ogólnej liczbie osób w wieku produkcyjnym
Konin	48 643	5 057	10,4%
Golina	7 854	944	12,0%
Kazimierz Biskupi	7 492	739	9,9%
Kramsk	6 862	873	12,7%
Krzymów	4 920	528	10,7%
Rzgów	4 541	429	9,4%
Stare Miasto	7 475	595	8,0%
Ślesin	9 007	920	10,2%
RAZEM K OSI	96 794	10 085	10,4%
Wielkopolska	2 206 381	144 832	6,6%

źródło: opracowanie własne na podstawie publikacji Urzędu Statystycznego w Poznaniu - Województwo Wielkopolskie 2014. Podregiony, Powiaty, Gminy

³ Komunikatu o sytuacji społeczno-gospodarczej województwa wielkopolskiego w grudniu 2014, US Poznań 2015.

⁴ Województwo Wielkopolskie 2014. Podregiony, Powiaty, Gminy. US Poznań 2014.

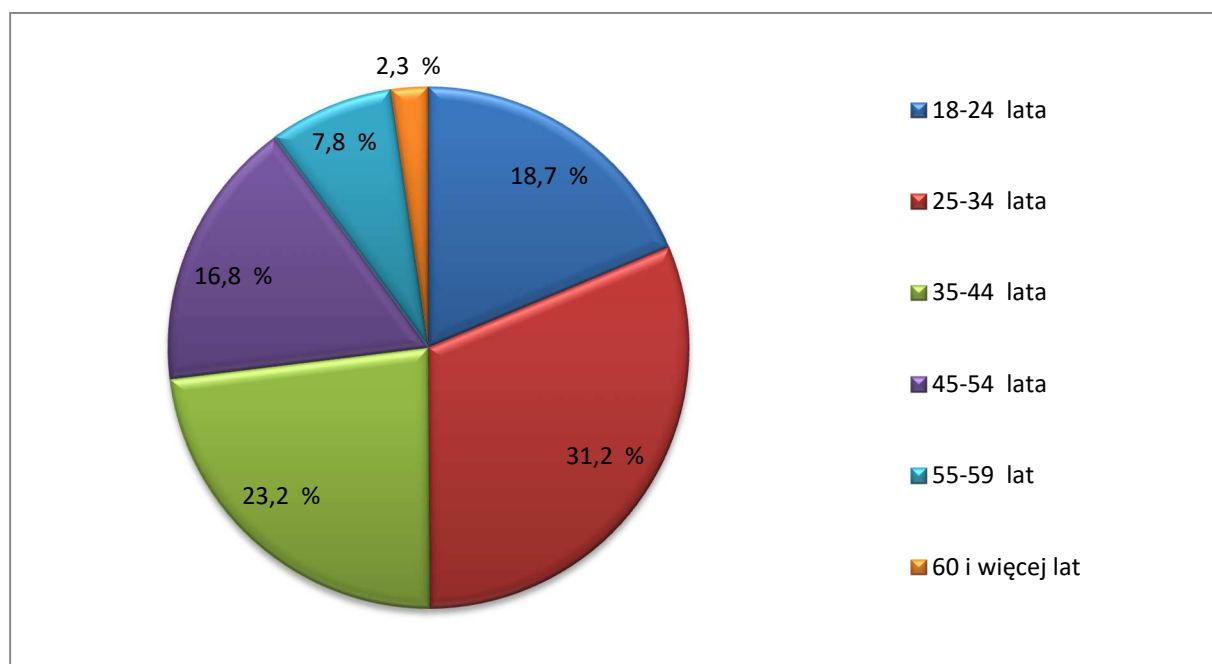
Mandat Terytorialny dla Konińskiego Obszaru Strategicznej Interwencji

Z powyższych danych wynika, iż aktywność ekonomiczna mieszkańców Konińskiego Obszaru Strategicznej Interwencji jest niższa niż w Wielkopolsce, co potwierdzają niższe wartości wskaźników zatrudnienia, a wyższe – bezrobocia.

Bezwzględna liczba osób bezrobotnych w K OSI wg stanu na 31.12.2014 r. zmniejszyła się w stosunku do roku wcześniejszego i wynosiła 8 855. W poszczególnych gminach wyniosła odpowiednio: Konin – 4 406 osób, Golina – 825 osób, Kazimierz Biskupi 602 osoby, Kramsk – 798 osób, Krzymów – 450 osób, Rzgów – 368 osób, Stare Miasto – 555 osób, Ślesin – 851 osób.

Struktura bezrobotnych w K OSI na dzień 31.12.2014 r. według wieku, wykształcenia, czasu pozostawania bez pracy oraz stażu pracy przedstawiona jest na wykresach od 1 do 4.

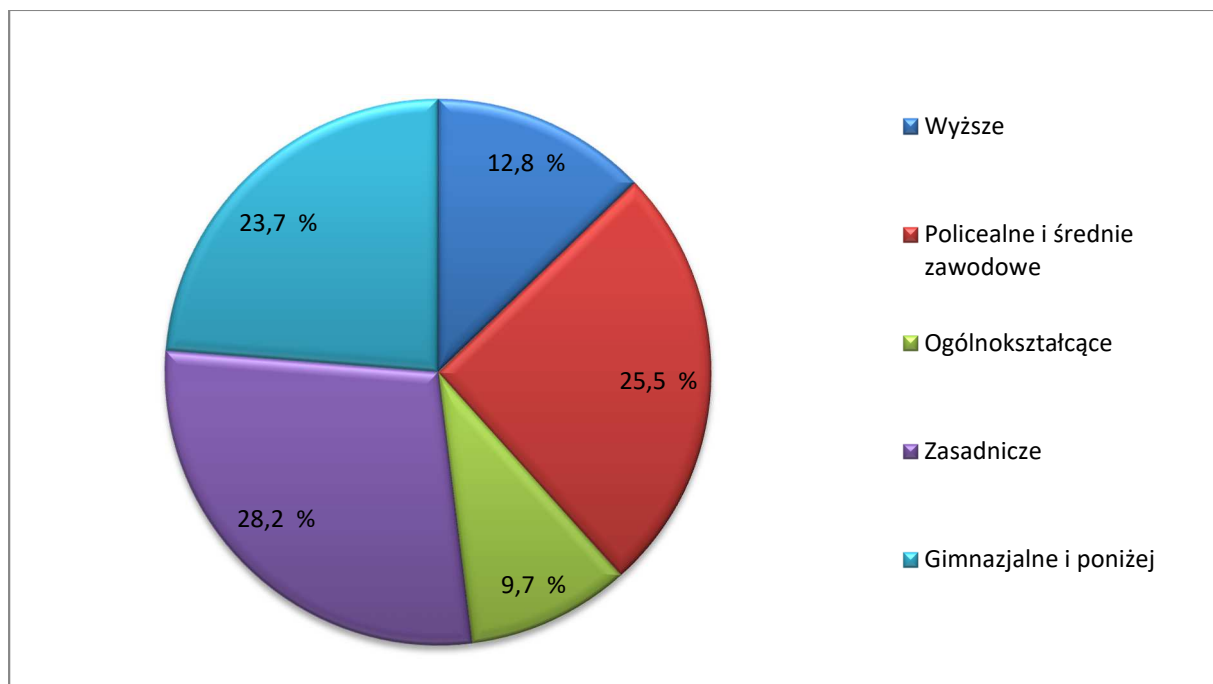
Wykres nr 1. Bezrobotni w K OSI według wieku, stan na 31.12.2014 r.



źródło: opracowanie własne na podstawie danych PUP Konin

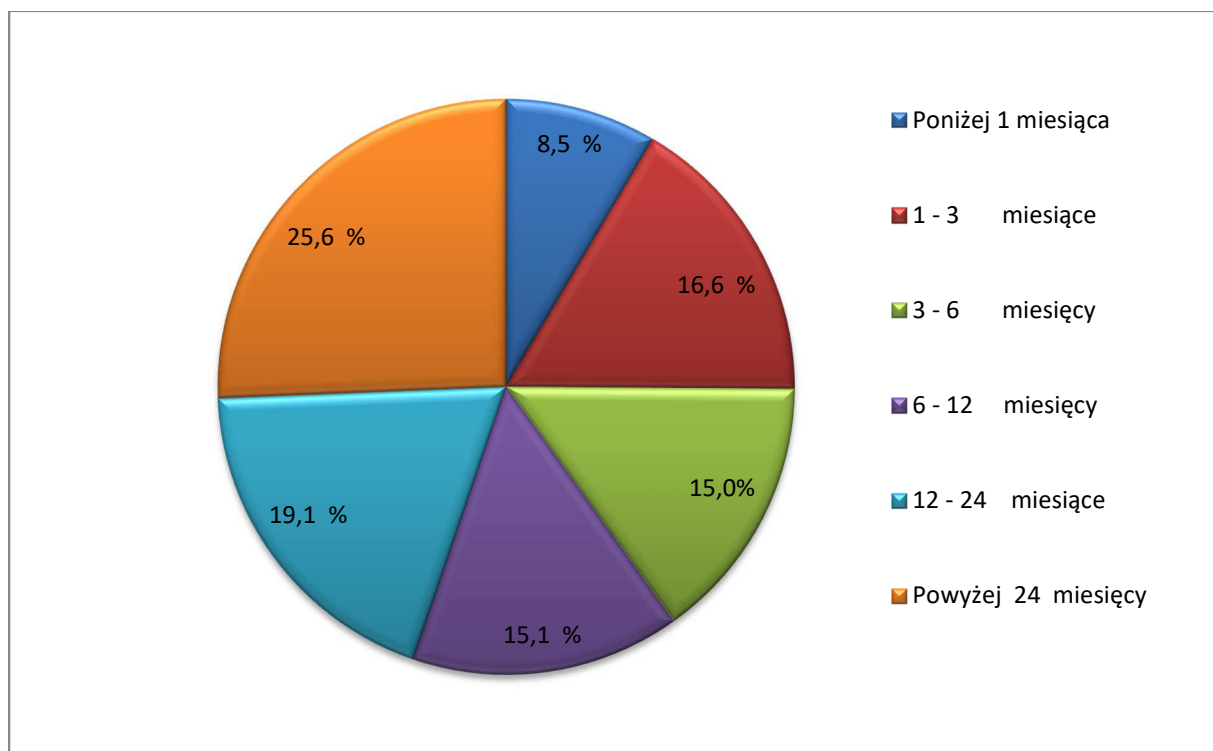
Mandat Terytorialny dla Konińskiego Obszaru Strategicznej Interwencji

Wykres nr 2. Bezrobotni w K OSI według wykształcenia, stan na 31.12.2014 r.



źródło: opracowanie własne na podstawie danych PUP Konin

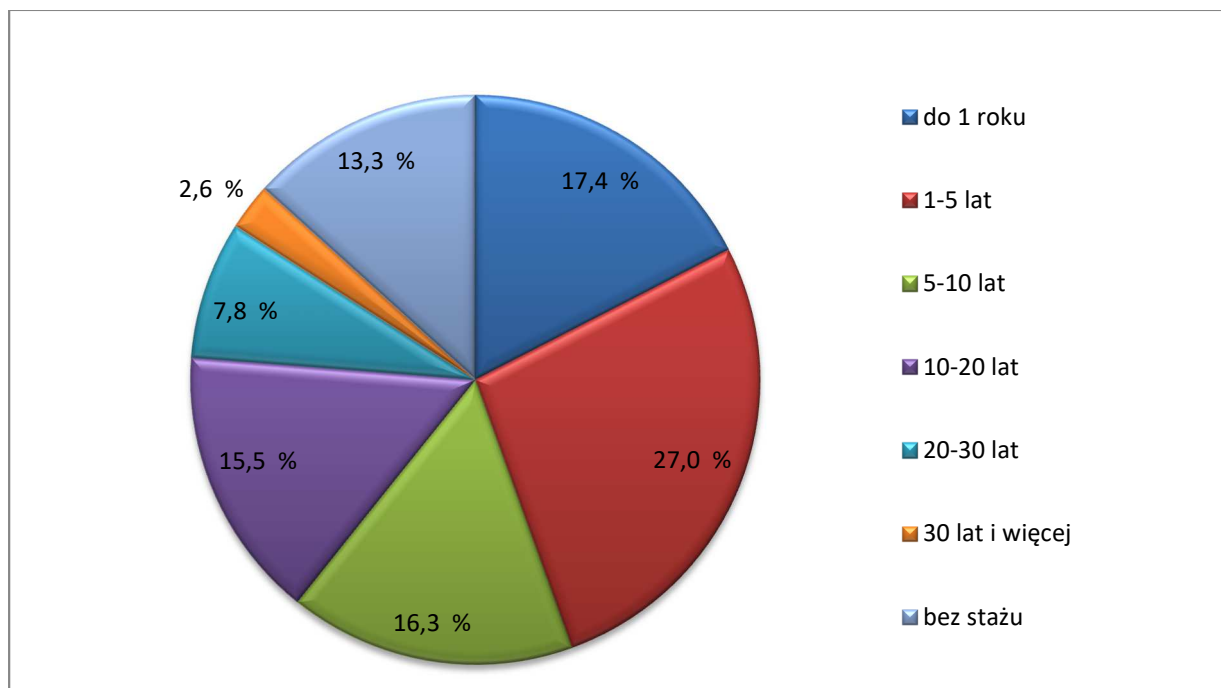
Wykres nr 3. Bezrobotni w K OSI według czasu pozostawania bez pracy, stan na 31.12.2014 r.



źródło: opracowanie własne na podstawie danych PUP Konin

Mandat Terytorialny dla Konińskiego Obszaru Strategicznej Interwencji

Wykres nr 4. Bezrobotni w K OSI według stażu pracy, stan na 31.12.2014 r.



źródło: opracowanie własne na podstawie danych PUP Konin

Największą grupę bezrobotnych wg wieku stanowili w K OSI bezrobotni w grupie 25 - 34 lata - 32,2% oraz 35-44 lata - 23,2%. Razem stanowili ponad połowę ogółu bezrobotnych.

Pod względem wykształcenia najliczniejszą grupę wśród bezrobotnych w K OSI stanowiły osoby z wykształceniem zasadniczym – 28,2% oraz policealnym i średnim zawodowym – 25,5%.

Według czasu pozostawania bez pracy najliczniejszą grupę w K OSI stanowiły osoby długotrwale bezrobotne, w tym udział bezrobotnych powyżej 24 miesięcy stanowił – 25,6%, a od 12 do 24 miesięcy – 19,1%.

Wśród bezrobotnych w K OSI wg stażu pracy najwyższy udział stanowiły osoby ze stażem pracy od 1 do 5 lat – 27,0% oraz ze stażem poniżej 1 roku – 17,4%.

Sytuacja na rynku pracy w Aglomeracji Konińskiej na przestrzeni ostatnich lat została szczegółowo zbadana i opisana w *Strategii Rozwoju obszaru funkcjonalnego Aglomeracji Konińskiej (2014 r.)*. Zgodnie z tym dokumentem można stwierdzić, iż w ostatnich latach następują bardzo niekorzystne zmiany w strukturze bezrobotnych z punktu widzenia czasu

Mandat Terytorialny dla Konińskiego Obszaru Strategicznej Interwencji

pozostawania bez pracy. Zarówno w liczbach bezwzględnych, jak i w udziałach najwięcej bezrobotnych jest w grupach pozostających bez pracy w okresie powyżej 12 miesięcy.

Charakterystyki bezrobocia są często odmienne dla Konina i powiatu ziemskiego. Konin charakteryzuje:

- regularny wzrost liczby i odsetka bezrobotnych z wykształceniem wyższym i średnim ogólnokształcącym,
- spadek udziału bezrobotnych z wykształceniem zasadniczym zawodowym.

Wskaźniki te świadczą o potrzebie posiadania konkretnych kwalifikacji zawodowych. W powiecie konińskim natomiast notuje się:

- zmniejszanie się odsetka osób bezrobotnych w wieku do 25 roku życia,
- wzrost w pozostałych przedziałach wiekowych, szczególnie po 45 roku życia ,
- wzrost udziału bezrobotnych z wykształceniem podstawowym, zasadniczym zawodowym,
- duży i rosnący udział osób długotrwale bezrobotnych.

Ponadto statystyki wskazują na wysoki i w ostatnich latach rosnący (w odróżnieniu od sytuacji w Polsce i Wielkopolsce) odsetek bezrobotnych w wieku produkcyjnym. Znaczna część tych osób przekroczyła 55. rok życia, co utrudnia przekwalifikowanie i znalezienie nowego zatrudnienia.

Bezrobocie uznawane jest za jeden z największych problemów K OSI, szczególnie w odniesieniu do osób młodych. Jest uznawane za przyczynę wysokiego ujemnego salda migracji Konina. Konieczność aktywnego przeciwdziałania bezrobociu jest jednym z głównych powodów wyboru obszarów tematycznych, w ramach których zaplanowano realizację przedsięwzięć objętych niniejszym Mandatem Terytorialnym.

Głównymi barierami (opisanymi dalej w treści opracowania) w ograniczaniu bezrobocia są: niski poziom przedsiębiorczości i niewystarczająca w stosunku do potrzeb liczba nowych miejsc pracy, jak również niedostosowanie kwalifikacji bezrobotnych do potrzeb rynku pracy, czy też ograniczony dostęp do usług pomocy społecznej pogłębiający wykluczenie społeczne. Są to obszary tematyczne, które wymagają wsparcia.

1.1.3. System edukacji w K OSI w kontekście potrzeb lokalnego rynku pracy

Na terenie K OSI Interwencji funkcjonuje 20 szkół gimnazjalnych i 6 szkół ponadgimnazjalnych, kształcących na poziomie technikum, tj.:

Mandat Terytorialny dla Konińskiego Obszaru Strategicznej Interwencji

- Centrum Kształcenia Ustawicznego w Koninie,
- Zespół Szkół Budowlanych w Koninie,
- Zespół Szkół Technicznych i Hutniczych w Koninie,
- Zespół Szkół im. Kopernika w Koninie,
- Zespół Szkół Górniczo – Energetycznych w Koninie,
- Zespół Szkół Ekonomiczno-Usługowych w Żychlinie.

Pomimo wysokiego poziomu bezrobocia w K OSI, część pracodawców miała problem ze znalezieniem pracowników⁵. Dotyczyło to zwłaszcza osób wykwalifikowanych, z konkretnymi umiejętnościami. Pracodawcy przyznali, że w związku z tym często przyjmowali osoby bez potrzebnych kwalifikacji, które próbowali przeszkolić we własnym zakresie. Respondenci przepytani w badaniu ankietowym, przeprowadzonym na potrzeby diagnozy sytuacji społeczno-gospodarczej na obszarze aglomeracji konińskiej w 2014 r. zwrócili uwagę na konieczność kształcenia zawodowego zgodnego z potrzebami rynku pracy. Powszechna była opinia dotycząca braku rzemieślników i osób z konkretnymi umiejętnościami. Wiadomo jednak, że koszty kształcenia technicznego są nieporównywalnie wyższe niż kształcenia humanistycznego. Badani wskazali jednak na potrzebę praktycznego kształcenia zawodu, zarówno na poziomie gimnazjalnym jak i ponadgimnazjalnym np. poprzez udział uczniów w projektach edukacyjnych służących podnoszeniu ich kwalifikacji zawodowych. W szkołach gimnazjalnych i ponadgimnazjalnych problemem (ze względu na duże koszty zakupu odpowiedniego sprzętu/wyposażenia jak i utrzymania) jest niewystarczające wyposażenie pracowni przyrodniczo-matematycznych, umożliwiających przeprowadzanie eksperymentów i doświadczeń oraz pracowni odzwierciedlających naturalne warunki pracy pozwalające uczniom kształcić się w danym zawodzie.

W *Raporcie* zwrócono także uwagę na konieczność rozwoju doradztwa zawodowego, na poziomie gimnazjum i szkoły ponadgimnazjalnej. To właśnie w gimnazjum uczniowie poznają swoje preferencje i predyspozycje zawodowe. Etap gimnazjum w rozwoju ucznia pod względem rynku pracy jest najważniejszy, bo to tu uczeń decyduje o swojej przyszłości i rozwija dodatkowe kompetencje kluczowe tj. kreatywność i innowacyjność.

Zgodnie z *Raportem* jedną z głównych przyczyn bezrobocia, według mieszkańców, jest niedostosowane wykształcenie pracowników do potrzeb rynku pracy. Wywiady grupowe

⁵ *Diagnoza i badania społeczne Obszaru Funkcjonalnego Aglomeracji Konińskiej*, Starostwo Powiatowe w Koninie 2014 r. zwana dalej *Raportem*.

Mandat Terytorialny dla Konińskiego Obszaru Strategicznej Interwencji

z lokalnymi liderami potwierdziły, że największe problemy na rynku pracy mają ludzie młodzi (potwierdzają to również wcześniej zaprezentowane statystyki). Szczególnie dotyczy to tych, którzy nie posiadają jeszcze doświadczenia. W opinii badanych problemy w znalezieniu pracy wynikają w dużej części z niedostosowania systemu edukacji do potrzeb lokalnego rynku pracy. Według Raportu wśród osób młodych „Największym problemem są nie tylko kompetencje twarde, czyli wykwalifikowanie, ale również kompetencje miękkie, czyli samoorganizacja, zdolności interpersonalne, które kształtuje się właśnie w szkole gimnazjalnej”.⁶

Poza tym, z *Raportu* wynika także, że niezbędna jest wspólna polityka oświatowa dla całej Aglomeracji Konińskiej, która pomoże lepiej zaplanować kierunki kształcenia w kontekście potrzeb rynku pracy, czego wyrazem może być wsparcie kierowane do szkół z terenu K OSI.

Badania pokazały, że bardzo często przyczyną problemów przy rekrutacji pracowników⁷ są braki w kwalifikacjach potencjalnych pracowników: 58,6% pracodawców jako przyczynę podkreślało brak fachowej wiedzy, 43,7% brak uprawnień zawodowych. Często wskazywano też na czynniki „miękkie”, takie jak: niski poziom motywacji do pracy (wskazany przez 41,4% pracodawców), brak umiejętności organizacji pracy (39,1%) czy ogólne nieprzystosowanie pracowników do życia (12,6%). Dane te świadczą o mocno zaawansowanej degradacji kapitału ludzkiego w zakresie rynku pracy w Aglomeracji Konińskiej.

O generalnie niższym poziomie edukacji na terenie powiatu konińskiego, w tym na obszarze K OSI, w porównaniu do poziomu dla całej Wielkopolski świadczą przede wszystkim wyniki egzaminów.

Zdawalność matur w 2013 r. kształtowała się następująco⁸:

- j. polski: m. Konin 53,22%, powiat koniński 49,09% (Wielkopolska - 54,64%),
- j. angielski: m. Konin 69,51%, powiat koniński 50,48% (najgorsze w województwie) (Wielkopolska - 69,40%),
- matematyka: m. Konin 58,35%, powiat koniński 40,90% (najgorsze w województwie) (Wielkopolska - 56,39%).

⁶ *Diagnoza i badania społeczne Obszaru Funkcjonalnego Aglomeracji Konińskiej*, Starostwo Powiatowe w Koninie 2014 r.

⁷ *Raport końcowy z realizacji projektu Wielkopolskie Obserwatorium Rynku Pracy II*, Wojewódzki Urząd Pracy w Poznaniu 2012

⁸ Dane z Okręgowej Komisji Egzaminacyjnej

Mandat Terytorialny dla Konińskiego Obszaru Strategicznej Interwencji

Również wyniki egzaminów zawodowych na terenie Aglomeracji Konińskiej były znacznie niższe od średniej dla Wielkopolski i kształtowały się następująco:

- zawody robotnicze - m. Konin - 71,30%, powiat koniński 72,58% (Poznań - 80,89%)
- zawody techniczne - m. Konin - 61,06%, powiat koniński 57,14% (Poznań - 71,11%)

Średnie wyniki testów gimnazjalnych w powiecie konińskim były także niższe od średniej dla województwa. W Koninie natomiast zbliżone lub wyższe, w zależności od przedmiotu. Należy jednak zauważyć, że Wielkopolska, stanowi część okręgu, w którym regularnie notuje się najniższe w kraju wyniki testów gimnazjalnych. Średnie wyniki egzaminów gimnazjalnych w K OSI w 2013 r. na tle Wielkopolski pokazano w tabeli nr 4.

Tabela nr 4. Średnie wyniki egzaminów gimnazjalnych K OSI w 2013 r. na tle Wielkopolski

Przedmiot / jednostka terytorialna	Historia, wos	Język polski	Przedmioty przyrodnicze	matematyka	Język angielski poziom podstawowy	Język angielski poziom rozszerzony	Język niemiecki poziom podstawowy	Język niemiecki poziom rozszerzony	Język francuski poziom podstawowy	Język francuski poziom rozszerzony
Konin	58,61	61,65	58,48	47,17	65,39	46,21	65,26	44,88	50,57	25,86
Golina	56,89	55,86	57,63	43,73	53,56	29,24	62,12	34,20	nd	nd
Kazimierz Biskupi	58,17	58,96	57,15	45,75	60,42	37,05	43,89	28,88	nd	nd
Kramsk	52,48	56,45	58,50	49,89	59,05	35,19	nd	nd	nd	nd
Krzymów	49,38	56,25	56,53	43,88	48,69	37,78	52,25	28,13	nd	nd
Rzgów	56,62	63,80	59,88	45,78	56,10	35,85	48,14	nd	nd	nd
Stare Miasto	56,75	61,87	59,13	54,66	61,80	36,22	62,75	40,00	nd	nd
Ślesin	53,61	55,98	55,64	45,40	62,68	39,91	67,25	80,00	nd	nd
<i>Powiat koniński</i>	<i>54,95</i>	<i>58,29</i>	<i>57,23</i>	<i>46,11</i>	<i>57,69</i>	<i>36,04</i>	<i>51,65</i>	<i>33,66</i>	<i>46,30</i>	<i>26,50</i>
WIELKOPOLSKIE	56,56	59,99	58,18	47,52	61,82	44,55	57,33	37,06	80,87	65,88

źródło: Strategia Rozwoju OFAK, 2014

Mandat Terytorialny dla Konińskiego Obszaru Strategicznej Interwencji

Analizując przedstawione wyniki egzaminów gimnazjalnych, maturalnych i zawodowych można stwierdzić, że uczniowie szkół gimnazjalnych i ponadgimnazjalnych powinni mieć możliwość skorzystania z projektów edukacyjnych, zajęć dodatkowych jak również staży zawodowych, pozwalających uczniom zdobyć wymagane doświadczenie zawodowe.

W Mandacie Terytorialnym zaplanowano projekty w obszarze edukacji na poziomie szkół ponadgimnazjalnych (technika) i gimnazjalnych, których realizacja przyczyni się do rozwijania systemu kształcenia zgodnego z potrzebami rynku pracy oraz rozwijania kompetencji kluczowych uczniów.

Objęcie wsparciem szkół technicznych a nie szkół zasadniczych wynika z potrzeby organizacji staży zawodowych dla uczniów techników, którzy zgodnie z podstawą programową nie mają możliwości praktycznej nauki zawodu w takim stopniu jak uczniowie zasadniczych szkół zawodowych. Natomiast skierowanie działań do szkół gimnazjalnych a nie szkół podstawowych wynika z przeprowadzonej diagnozy i ogromnego zapotrzebowania na kształtowanie kompetencji kluczowych u uczniów gimnazjum.

1.1.4. Dostęp do usług pomocy społecznej w K OSI

Niedostateczny dostęp do usług pomocy społecznej, obniża wartość zasobów pracy i negatywnie wpływa na poziom kapitału ludzkiego i społecznego, a przez to konkurencyjność regionu, uniemożliwiając jego prawidłowy rozwój. Poprawa jakości życia w zakresie dostępności do usług publicznych, stanowi jedno z wyzwań stojących przed K OSI.

Zadania pomocy społecznej realizują na terenie K OSI: Powiatowe Centrum Pomocy Rodzinie w Koninie oraz Ośrodek Poradnictwa Rodzinnego i Interwencji Kryzysowej w Ślesinie, Miejski Ośrodek Pomocy Społecznej w Koninie, Powiatowy Zespół do Spraw Orzekania o Niepełnosprawności, Gminne Ośrodki Pomocy Społecznej, Domy Pomocy Społecznej w Ślesinie i Koninie, Środowiskowe Domy Samopomocy, Warsztaty Terapii Zajęciowej, organizacje pozarządowe.

W 2012 r. na terenie K OSI działało 25 placówek wsparcia dziennego (świetlic terapeutycznych i podobnych). Z tego 21 prowadziło działalność w Koninie, a 4 na terenie pozostałych gmin K OSI. Analiza oferowanej pomocy wykazała brak miejsc krótkookresowego

Mandat Terytorialny dla Konińskiego Obszaru Strategicznej Interwencji

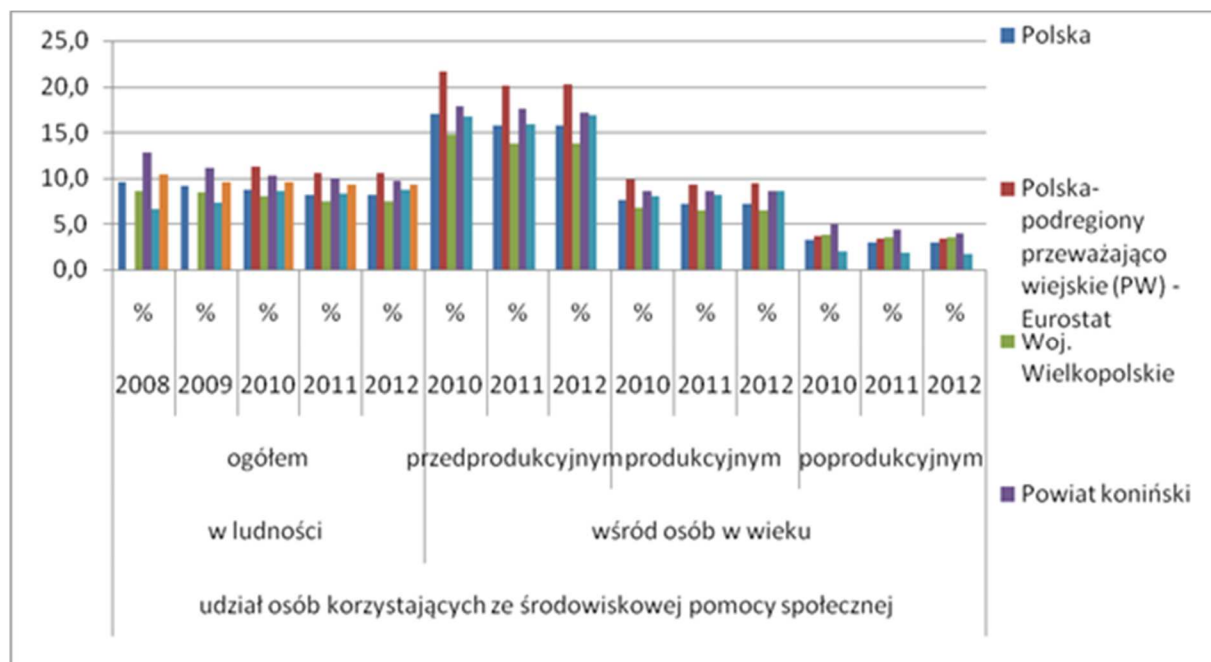
pobytu dla dzieci zagrożonych wykluczeniem społecznym, które umożliwiłoby rodzicom funkcjonowanie społeczne, zawodowe lub edukacyjne.

W 2013 r. spośród 128 698 mieszkańców powiatu 13 727 osób objętych było pomocą społeczną⁹.

Odsetek osób korzystających z pomocy społecznej jest w Aglomeracji Konińskiej wyższy aniżeli w województwie. Dane przedstawia wykres nr 5.

Najczęstszymi powodami przyznawania pomocy społecznej są ubóstwo, bezrobocie, niepełnosprawność, potrzeba ochrony macierzyństwa, a także bezradność w sprawach opiekuńczo-wychowawczych. Jednak zgodnie z prognozami *Strategii rozwiązywania problemów społecznych powiatu konińskiego na lata 2015-2025* dotyczącymi procesu starzenia się społeczeństwa to niepełnosprawność oraz długotrwała lub ciężka choroba stają się coraz powszechniejszym problemem społecznym wśród ludności powiatu konińskiego. Stąd niezmiernie ważne jest zapewnienie takim osobom nie tylko wsparcia finansowego, ale także pomoc przy codziennych czynnościach. Dlatego występuje szczególna potrzeba zwiększenia liczby i roli asystenta osoby niepełnosprawnej.

Wykres nr 5. Odsetek osób korzystających z pomocy społecznej w Aglomeracji Konińskiej w latach 2008-2012



źródło: Strategia Rozwoju OFAK, 2014

⁹ *Strategia rozwiązywania problemów społecznych powiatu konińskiego na lata 2015-2022*

Mandat Terytorialny dla Konińskiego Obszaru Strategicznej Interwencji

Inną przyczyną korzystania z pomocy społecznej¹⁰ jest bezradność w sprawach opiekuńczo-wychowawczych, stąd ważne jest stworzenie ośrodka pomocy, który zapewni kształcenie tj. szkolenia i zajęcia praktyczne dla opiekunów faktycznych, zwiększając ich umiejętności w zakresie opieki nad osobami niepełnosprawnymi.

Ważne jest także, aby taki ośrodek zapewniał wsparcie specjalistyczne tj. psychologiczne, logopedyczne, neurologopedyczne, rehabilitacyjne, dietetyczne itd. ze względu na ograniczony dostęp do opieki w ww. zakresie na obszarze K OSI. Równie ważnym działaniem na terenie K OSI jest wsparcie opracowania i wdrożenia programów wczesnego wykrywania chorób, leczenia oraz rehabilitacji medycznej dzieci.

Wszystkie wymienione powyższe potrzeby są uzupełnieniem projektu systemowego realizowanego przez Ośrodki Pomocy Społecznej w powiecie i mieście Konin.

Przeciwdziałanie wykluczeniu społecznemu w opisanym zakresie powinno stanowić obszar wsparcia w formule K OSI.

1.2. Diagnoza problemowa w obszarze gospodarka

1.2.1. Poziom przedsiębiorczości w K OSI

Poziom przedsiębiorczości, mierzony za pomocą wskaźnika przedsiębiorczości, tj. liczbą podmiotów gospodarczych zarejestrowanych w systemie REGON w przeliczeniu na 10 000 mieszkańców jest w K OSI względnie niski. W 2012 r. średni wskaźnik przedsiębiorczości dla K OSI wynosił 789, w 2013 r. - 812, w 2014 – 840 (Wielkopolska: 2012 r. – 1 121, 2013 r. - 1 148, 2014 r. – 1 165). Żadna z gmin K OSI nie przekroczyła pod tym względem średniej dla Wielkopolski. Na obszarze K OSI wskaźnik przedsiębiorczości osiągnął najwyższy poziom w Koninie i Starym Mieście (Konin: 2012 r. – 1 070, 2013 r. – 1 078, 2014 r. - 1 080; Stare Miasto: 2012 r. - 969, 2013 r. - 1 026, 2014 r. - 1 052). Poziom wskaźnika w tych gminach wiąże się z najwyższym udziałem osób fizycznych prowadzących działalność gospodarczą. Należy jednak podkreślić, że liczba podmiotów wpisanych do rejestru REGON na 10 tys. ludności w 2012 r. dla Konina – 1 070, była najniższa w porównaniu z innymi miastami na prawach powiatu w Wielkopolsce (Kalisz – 1 126, Leszno – 1 372, Poznań – 1 861).

¹⁰ *Strategia rozwiązywania problemów społecznych powiatu konińskiego na lata 2015-2022*

Mandat Terytorialny dla Konińskiego Obszaru Strategicznej Interwencji

Liczbę podmiotów gospodarczych na 10 tys. ludności oraz osoby fizyczne prowadzące działalność gospodarczą na 1000 ludności wg gmin w K OSI w latach 2012-2014 przedstawiono w tabeli nr 5.

Tabela nr 5. Poziom przedsiębiorczości według gmin K OSI w latach 2012 – 2014

Jednostka terytorialna	Podmioty wpisane do rejestru REGON na 10 tys. ludności			Osoby fizyczne prowadzące działalność gospodarczą wg REGON na 1000 ludności		
	2012	2013	2014	2012	2013	2014
Konin	1070	1078	1080	82	82	81
Golina	788	815	854	69	71	74
Kazimierz Biskupi	738	751	788	59	60	62
Kramsk	629	655	685	54	56	59
Krzymów	750	769	793	67	69	71
Rzgów	584	595	630	50	51	54
Stare Miasto	969	1026	1052	83	87	90
Ślesin	781	807	837	68	70	73
Średnio w K OSI	789	812	840	67	68	71
Wielkopolska	1 121	1 148	1 165	85	87	87

źródło: opracowanie własne na podstawie Banku Danych Lokalnych

Średni przyrost podmiotów gospodarczych, zarejestrowanych w REGON w przeliczeniu na 10 tys. ludności w latach 2012-2014 w gminach K OSI wyniósł 76 (Wielkopolska - 80). Największy przyrost wystąpił w gminach: Stare Miasto - 108, Kazimierz Biskupi – 94, Golina – 93. Natomiast najmniejszy w Koninie – 37 i w Rzgowie – 35. Przyrost podmiotów gospodarczych na 10 tys. ludności w K OSI w latach 2012-2014 przedstawia tabela nr 6.

Spoleczno - gospodarczy wizerunek K OSI ukształtowała powojenna rozbudowa, opartego na zasobach węgla brunatnego, przemysłu górniczo-energetycznego, który jest dominującym pracodawcą. Rynek pracy w K OSI jest mało zróżnicowany i podatny na negatywne skutki restrukturyzacji sektora górniczo-energetycznego, która jest spowodowana wyczerpywaniem się zasobów węgla na terenie K OSI.

Mandat Terytorialny dla Konińskiego Obszaru Strategicznej Interwencji

Tabela nr 6. Przyrost podmiotów gospodarczych na 10 tys. ludności wg gmin w K OSI w latach 2012-2014

Jednostka terytorialna	Jednostki nowo zarejestrowane w rejestrze REGON na 10 tys. ludności			Jednostki wykreślone z rejestru REGON na 10 tys. ludności			Przyrost jednostek w rejestrze REGON na 10 tys. ludności			
	2012	2013	2014	2012	2013	2014	2012	2013	2014	Razem
Konin	109	94	95	78	90	93	31	4	2	37
Golina	86	103	121	70	71	76	16	32	45	93
Kazimierz Biskupi	74	86	106	38	66	68	36	20	38	94
Kramsk	81	87	92	37	68	64	44	19	28	91
Krzymów	90	75	62	48	57	54	42	18	8	68
Rzgów	56	64	81	55	56	55	1	8	26	35
Stare Miasto	88	112	98	67	51	72	21	61	26	108
Ślesin	86	92	93	52	64	70	34	28	23	85
Średnio w K OSI	84	89	94	56	65	69	28	24	25	76
Wielkopolska	102	103	102	70	75	82	32	28	20	80

źródło: opracowanie własne na podstawie Banku Danych Lokalnych

Tradycje pracy w PAK Kopalnia Węgla Brunatnego Konin SA oraz innych dużych zakładach wytwórczych negatywnie przekładają się na przedsiębiorczość, której niski poziom wraz z wysokim bezrobociem stanowią główne bariery rozwojowe K OSI. Praca w sektorze górniczo – energetycznym utrwaliła przyzwyczajenie mieszkańców do stabilnego zatrudnienia i stosunkowo wysokich zarobków. Jednocześnie z tego powodu nie wykształciły się w wystarczającym stopniu postawy przedsiębiorczości wśród mieszkańców K OSI. Istotne jest powstanie zintegrowanego systemu działań, który będzie ukierunkowany na niwelowanie barier w rozwoju przedsiębiorczości, jak również wychodził naprzeciw potrzebom przedsiębiorców.

Mandat Terytorialny dla Konińskiego Obszaru Strategicznej Interwencji

1.2.2. Struktura gospodarki w K OSI

W strukturze gospodarki dominują małe i średnie przedsiębiorstwa, najczęściej jednoosobowe, które reprezentują różnorodne branże. Lokalne specjalizacje gospodarcze i procesy integracji przedsiębiorstw są słabo zarysowane.

Średni udział podmiotów gospodarczych według wybranych sekcji PKD w gminach K OSI¹¹, stan na 31.12.2013 r.:

- W sektorze rolnym (sekcja A PKD) w K OSI działało w 2013 r. 5,3% przedsiębiorstw (Wielkopolska – 3,5%).
- W sektorze obejmującym działalność górnictwą i wydobywczą (sekcja B), działało 0,2% firm (Wielkopolska – 0,1%), specyfiką tej branży jest koncentracja działalności w niewielkiej grupie dużych przedsiębiorstw, w K OSI – PAK Kopalnia Węgla Brunatnego, pozostałą liczbę składają się głównie żwirownie.
- Działalnością produkcyjną (sekcja C) zajmowało się 7,6% podmiotów (Wielkopolska – 9,6%), jest to wynik zdominowania lokalnego sektora przemysłowego przez duże firmy przy relatywnie małej liczbie drobnych producentów. Sekcja C obejmuje 24 zróżnicowane działy produkcji. Większe nasilenie działalności, a co za tym idzie specjalizacje produkcyjne, można zauważyć w zakresie działów: przetwórstwo drewna (gminy Kramsk, Ślesin), produkcja metalowych wyrobów gotowych (Stare Miasto, Ślesin, Golina, Kramsk, Krzymów), produkcja mebli: (Kazimierz Biskupi, Golina, Stare Miasto). Konin wykazywał w 2013 r. większą specjalizację w zakresie: produkcji wyrobów tekstylnych, odzieży, chemikaliów, poligrafii, działalności w zakresie napraw i instalacji maszyn i urządzeń, a także w produkcji artykułów spożywczych.
- W sektorze budownictwa (sekcja F) w K OSI działało stosunkowo dużo przedsiębiorstw - 18,2% (Wielkopolska – 12,7%).
- Największy udział firm zanotowano w dziale handlu i napraw (sekcja G) – 26,6% (Wielkopolska – 26,7%). Przy czym udział grupy tej sekcji sukcesywnie maleje z uwagi na likwidację małych sklepów i hurtowni (w Koninie z 36,2% w 2002 r. do 26,9% w 2013 r.).

¹¹ Dane obliczone na podstawie *Strategii Rozwoju OFAK*.

Mandat Terytorialny dla Konińskiego Obszaru Strategicznej Interwencji

- W transporcie i gospodarce magazynowej (sekcja H) działało w K OSI 6,3% firm (Wielkopolska – 5,8%). Najwięcej firm o takim profilu działało na terenie Starego Miasta.
- W sektorze gastronomii i zakwaterowania (sekcja I) działało 2,7% firm (Wielkopolska – 2,3%). Najwięcej podmiotów w tej sekcji działało w Ślesinie.
- Działalnością profesjonalną, naukową i techniczną (sekcja M) zajmowało się w K OSI 6,1% przedsiębiorstw (Wielkopolska – 9,2%). Sekcja ta najlepiej rozwijała się w Koninie.

Na podstawie struktury przedsiębiorstw wyznaczono wiodące funkcje gmin K OSI¹². Funkcję handlowo-usługową mają gminy: Konin, Stare Miasto i Kazimierz Biskupi, turystyczną – Ślesin, a pozostałe gminy, tj. Golina, Kramsk, Krzymów i Rzgów mają funkcję rolniczą.

Niski wskaźnik przedsiębiorczości oraz struktura przedsiębiorstw świadczą o potrzebie rozwoju małych i średnich przedsiębiorstw w K OSI. Związana jest ona z koniecznością dywersyfikacji gospodarki, która przez wiele lat zdominowana była przez przemysł paliwowo-energetyczny i branże obsługujące. Takie rozwiązanie choć częściowo uchroniłoby obszar przed negatywnymi skutkami zmian w branży wydobywczej i energetycznej. Należy zwrócić uwagę w szczególności na przedsiębiorstwa z branży odnawialnych źródeł energii. Z jednej strony byłaby to kontynuacja tradycji energetycznych w obszarze, a z drugiej - to krok do nowoczesności i pozyskiwania energii bez ingerencji w środowisko naturalne.

W ramach formuły K OSI zaplanowano skierowanie wsparcia do osób bezrobotnych i biernych zawodowo, chcących prowadzić działalność gospodarczą, w ramach którego otrzymują między innymi dotacje na rozpoczęcie działalności.

1.2.3. Instytucje otoczenia biznesu w K OSI

W K OSI działa kilka instytucji otoczenia biznesu oferujących wsparcie przedsiębiorcom, takich jak: *Konińska Izba Gospodarcza*, która podejmuje działania zmierzające do rozwoju przedsiębiorczości w nowoczesnych formach organizacyjnych,

¹² *Studium rozwoju gospodarczego wraz z programem promocji terenów inwestycyjnych obszaru funkcjonalnego Aglomeracji Konińskiej*, Starostwo Powiatowe w Koninie, 2014.

Mandat Terytorialny dla Konińskiego Obszaru Strategicznej Interwencji

gromadzi i rozpowszechnia informacje dotyczące nawiązywania kooperacji gospodarczej w kraju i za granicą, udziela podmiotom gospodarczym pomocy w rozwiązywaniu problemów ekonomicznych, organizacyjnych i prawnych, *Agencja Rozwoju Regionalnego*, która realizuje zadania związane z rozwojem regionalnym, rozwojem przedsiębiorczości i innowacyjności, a także wspieraniem małych i średnich przedsiębiorstw poprzez realizację usług doradczych, szkoleniowych i informacyjnych oraz udzielanie dotacji i pożyczek unijnych, jak również *Naczelna Organizacja Techniczna*, *Cech Rzemiosł Różnych i Wielkopolskie Centrum Logistyczne*.

Również organy administracji samorządowej w K OSI prowadzą działania na rzecz wsparcia przedsiębiorczości i inwestycji. Przykładowo Miasto Konin realizuje *Program Wspierania Przedsiębiorczości w Koninie*, którego głównym założeniem jest poprawa pozycji konkurencyjnej rodzimych przedsiębiorstw na rynku regionalnym i krajowym. Ma on również wspierać m. in. tworzenie powiązań sieciowych między przedsiębiorcami oraz inicjatywy na rzecz internacjonalizacji działalności gospodarczej.

Działania samorządów podejmowane wspólnie z instytucjami otoczenia biznesu przynoszą efekty, jednak mimo starań wciąż występują liczne bariery i przeszkody w rozwoju przedsiębiorczości w K OSI. Dlatego potrzebna jest koordynacja działań i ich integracja na poziomie obszaru funkcjonalnego Konina, celem zwiększenia oddziaływania na pobudzenie inwestycji i rozwoju przedsiębiorczości. Do barier rozwoju przedsiębiorczości należy także niewystarczające wsparcie nowopowstałych przedsiębiorstw w początkowym etapie rozwoju działalności oraz osób planujących rozpoczęcie działalności gospodarczej.

1.2.4. Atrakcyjność inwestycyjna oraz uzbrojone tereny inwestycyjne w KOSI

Poszczególne gminy tworzące K OSI dysponują unikalnymi zasobami, mogącymi budować przewagę konkurencyjną. Specyfika K OSI uwarunkowana jest z jednej strony wydobyciem surowców, energetyką i przemysłem oraz związanymi z nimi zmianami strukturalnymi, a z drugiej z rolnictwem i walorami turystycznymi regionu. K OSI ze względu na bliskość autostrady, drogi krajowe i wojewódzkie, a także dobre połączenia kolejowe jest terenem o dużej atrakcyjności lokalizacyjnej, co daje znaczne perspektywy rozwoju niektórym gałęziom gospodarki, w tym związanym z produkcją przemysłową. Ważnym zasobem są wody geotermalne o zbadanych, atrakcyjnych parametrach (odwiert na terenie Konina, wyspa Pocijewo). Ponadto w K OSI dostępne są wszelkie instytucje typowo miejskie, jak uczelnie

Mandat Terytorialny dla Konińskiego Obszaru Strategicznej Interwencji

wyższe, szkoły, placówki kultury, obiekty sportowe. Dotychczas poszczególne gminy konkurowały ze sobą, ze świadomością korzystania z walorów sąsiednich jednostek. Obecnie ważna jest wspólna płaszczyzna działania, chociażby w formie konsorcjum promocyjnego.

K OSI oferuje strefy przemysłowe i przyległe do nich tereny inwestycyjne.

Miasto Konin jest właścicielem terenów inwestycyjnych położonych w centralnej części miasta w obrębie Konin - Międzylesie o powierzchni 34,76 ha. Stanowią one podstawę oferty inwestycyjnej miasta Konina. Uzbrojenie tych terenów zostało zakończone w bieżącym roku (2015). Są one przygotowane do wykorzystania i stanowią ważny potencjał rozwojowy. Obecnie nie są jeszcze wykorzystywane, ale planowane jest zbudowanie na nich Parku Przemysłowo – Technologicznego. Przedsięwzięcie obejmujące wsparcie na rzecz infrastruktury terenów inwestycyjnych jest ujęte w Mandacie Terytorialnym jako jeden z projektów rezerwowych.

Park Przemysłowo-Technologiczny będzie centrum rozwoju gospodarczego na terenie K OSI i ogólnie całej Aglomeracji Konińskiej. Celem działania jest utworzenie zaplecza technologicznego, a także powierzchni biurowej i gruntów do zabudowy, które mają służyć dla przedsiębiorstw chcących rozwijać działalność innowacyjną. Priorytetową branżą wspomaganą przez PPT będzie energetyka, z naciskiem na OZE oraz technologie poprawiające efektywność energetyczną.

Barierą w wykorzystaniu uzbrojonych terenów inwestycyjnych w Koninie-Międzylesiu jest ich niewystarczająca dostępność komunikacyjna (co zostanie omówione w dalszej części opracowania).

Poza opisanymi terenami Konin dysponuje nieuzbrojonymi terenami inwestycyjnymi (posiadającymi aktualne plany zagospodarowania przestrzennego) o łącznej powierzchni 34,28 ha (Janów i Maliniec). Własnymi terenami inwestycyjnymi (nieuzbrojonymi) dysponują ponadto gminy: Golina, Ślesin, Kazimierz Biskupi. Pozostałe gminy z obszaru K OSI nie posiadają na dzień dzisiejszy własnych terenów inwestycyjnych. Tereny, które mogłyby być przeznaczone na inwestycje są własnością osób prywatnych.

1.2.5. Dostępność komunikacyjna K OSI, w tym dostępność do terenów inwestycyjnych

K OSI posiada bardzo dobrą międzygałęziową dostępność transportową. Położenie Konina w odległości około 8 km od autostrady A2 jest czynnikiem sprzyjającym rozwojowi

Mandat Terytorialny dla Konińskiego Obszaru Strategicznej Interwencji

obszaru. Dzięki autostradzie A2 oraz przebiegającym przez K OSI drogom krajowym (DK 25, DK92, DK 72) możliwe jest szybkie połączenie komunikacją drogową ze stolicą województwa – Poznaniem, w czasie około 1 godziny licząc od Konina, jak również z Łodzią - około 1 godziny oraz z Warszawą - około 2 godzin. Ponadto przez K OSI przebiega połączenie kolejowe na linii Warszawa – Berlin, oraz połączenie wodne dzięki rzece Warcie.

Miasto Konin, będące rdzeniem obszaru funkcjonalnego, łączy się z pozostałymi gminami przez przebiegające przez nie drogi krajowe i wojewódzkie. Drogą krajową nr 25 łączy się ze Ślesinem na północy oraz Starym Miastem na południu. Droga krajowa nr 92 łączy Golinę na zachodzie oraz teren gminy Krzymów na wschodzie. Droga krajowa nr 72 łączy Konin poprzez tereny gminy Stare Miasto z granicą powiatu w Tuliszkowie. Drogi wojewódzkie w K OSI to: DW 266, przebiegająca przez gminy Konin i Kramsk, DW 264, przebiegająca przez Konin i Kazimierz Biskupi, DW 467, przebiegająca przez gminę Golina oraz DW 263 przebiegająca przez gminę Ślesin. Główne połączenia drogowe w K OSI przedstawiono na mapie nr 2.

Sieć dróg krajowych i wojewódzkich na obszarze K OSI ma zróżnicowany stan techniczny.

Bardzo dobry lub dobry stan techniczny mają drogi: A2, DK 72, większość DK 92 (jedynie na odcinku łączącym Konin z gminą Golina jest w stanie zadowalającym), DW 467, większość DW 266¹³.

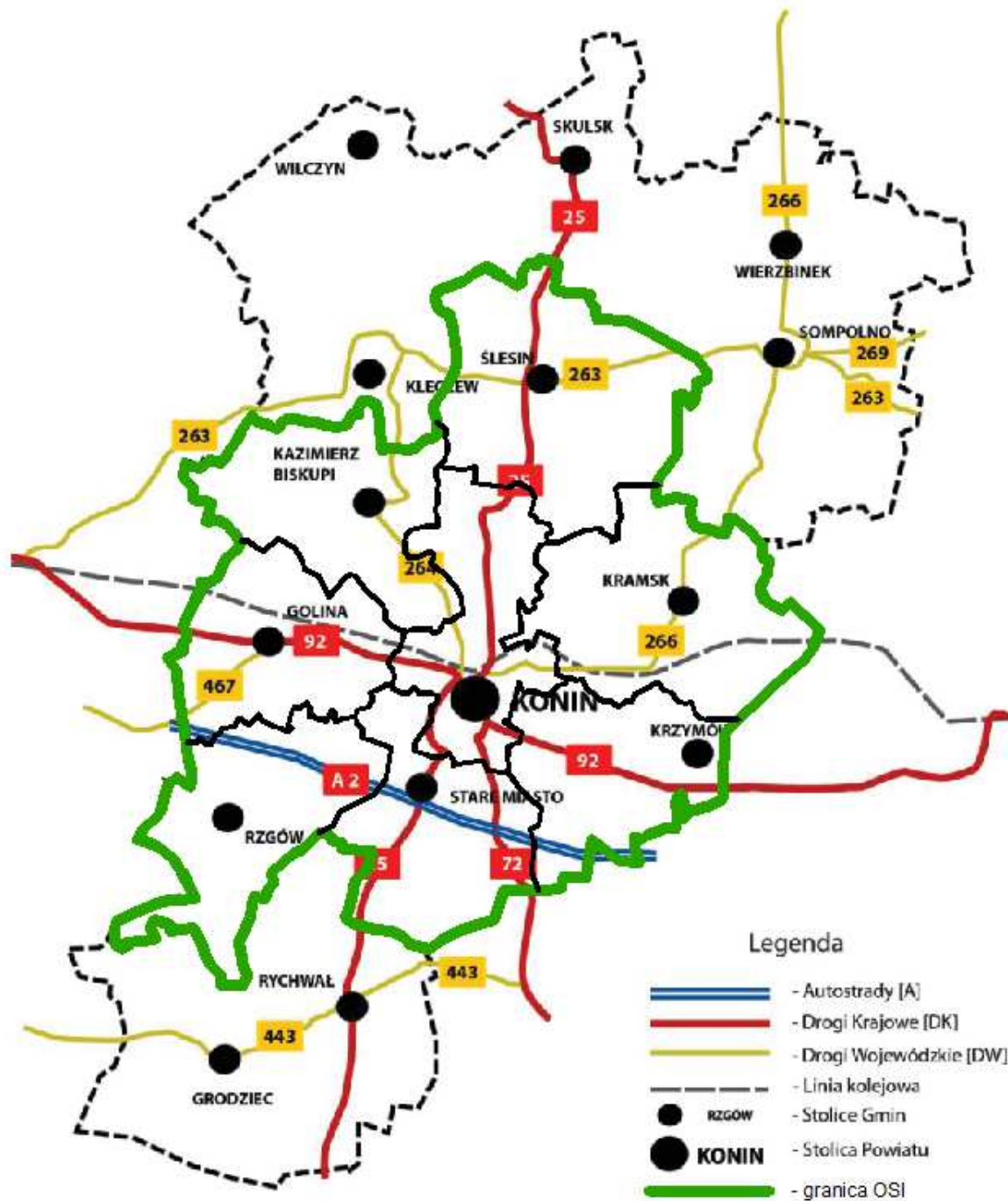
DW 266, tj. na terenie Konina ul. Jana Pawła II, była w latach 2006-2010 przebudowywana i remontowana w kilku etapach. Obecnie ostatni fragment tej ulicy wymaga przebudowy i remontu, co znajduje odzwierciedlenie na liście projektów rezerwowych Mandatu. Należy zaznaczyć, że DW 266 prowadzi do Lichenia, będąc uczęszczanym szlakiem pielgrzymkowym. Poprawa bezpieczeństwa ruchu na tej drodze jest dlatego tym ważniejsza.

DK 25 na terenie K OSI poza Koninem jest w dobrym stanie. W centralnej części Konina jej stan jest zadowalający, lecz w północnej części jest zły.

DW 264 na całym odcinku przebiegającym przez K OSI ma niezadowalający stan techniczny. DW 263 na odcinku na zachód od Ślesina jest częściowo w bardzo dobrym stanie technicznym, a częściowo w stanie niezadowalającym, natomiast w części na wschód od Ślesina na całym odcinku do draniczy K OSI ma niezadowalający stan techniczny.

¹³ *Studium rozwoju transportu zrównoważonego obszaru funkcjonalnego Aglomeracji Konińskiej*

Mapa nr 2. Główne połączenia drogowe w K OSI



źródło: Zarząd Dróg Miejskich w Koninie

Mandat Terytorialny dla Konińskiego Obszaru Strategicznej Interwencji

Na jakość powyższych dróg ma wpływ zewnętrzny ruch tranzytowy. Brak obwodnicy północnej części miasta Konina powoduje, że zbyt dużo dróg o zasięgu krajowym przechodzi przez miasto, zamiast je omijać, a to jest przyczyną wielu wypadków, korków i zanieczyszczenia powietrza. Dlatego niezbędna jest realizacja inwestycji w tym zakresie, co znalazło odzwierciedlenie w Kontrakcie Terytorialnym dla Województwa Wielkopolskiego. Projekt pn. *Nowy przebieg drogi krajowej Nr 25 w granicach miasta Konina na odcinku od ul. Poznańskiej do ul. Przemysłowej* ujęty został w art. 6 tego dokumentu, jako przedsięwzięcie warunkowe. Zaznaczyć należy, że planowany jest przebieg DK 25 przez tereny inwestycyjne w Koninie-Międzyzlesiu.

Jakość dróg obok ich liczby jest istotna tak z punktu widzenia przewozów towarowych, jak i przewozów pasażerskich. Dobry stan infrastruktury może przyczynić się do rozwoju przemysłu przez zwiększenie konkurencyjności obecnie istniejących firm lub stanowić zachętę dla inwestorów do stworzenia nowych miejsc pracy. Jednocześnie jakość infrastruktury bezpośrednio przekłada się na bezpieczeństwo na drogach.

Warunkiem rozwoju przedsiębiorczości i pozyskiwania inwestorów jest dobra dostępność komunikacyjna terenów inwestycyjnych. Na terenie K OSI dotyczy to terenów inwestycyjnych w Koninie-Międzyzlesiu. Obecnie są one skomunikowane poprzez istniejącą ul. Brunatną z drogą krajową nr 25 (ul. Przemysłowa) oraz drogą wojewódzką nr 264 (ul. Kleczewska). Obie te drogi są w niezadowalającym oraz złym stanie technicznym.

Rozbudowa ulicy Kleczewskiej jest przedsięwzięciem wymagającym wsparcia, projekt w tym zakresie został ujęty w Mandacie. DW 264 przebiega przez ul. Kleczewską na odcinku 3,345 km. W kierunku południowym łączy się na terenie miasta z drogą krajową 92, a dalej z drogami krajowymi 25 i 72 oraz autostradą A2. Konieczna rozbudowa pozwoli na zwiększenie przepustowości układu drogowego miasta (szczególnie w centralnej części miasta), zmniejszenie uciążliwości dla mieszkańców (nadmierny hałas) oraz poprawę bezpieczeństwa ruchu. Ważne jest również stworzenie lepszych warunków dla bezpiecznego wyprowadzenia ruchu lokalnego i tranzytowego z miasta Konina przez m.in. tereny inwestycyjne. Skomunikowanie terenów inwestycyjnych w Koninie-Międzyzlesiu daje szansę na ich aktywizację i rozwój funkcjonalny Konina. Lepsze warunki przyczynią się także do płynnego rozdzielania ruchu, dzięki czemu skróci się czas dojazdu do autostrady A2.

Mandat Terytorialny dla Konińskiego Obszaru Strategicznej Interwencji

1.2.6. Wykorzystanie technologii informacyjno-komunikacyjnych w usługach publicznych w K OSI

W ostatnich latach zwraca się dużą uwagę na konieczność rozwoju instytucjonalnego, który umożliwi stałą poprawę jakości usług publicznych oraz zwiększa sprawność i efektywność zarządzania w sektorze publicznym. Samorządy terytorialne K OSI za istotne dla poprawy jakości życia mieszkańców oraz rozwoju gospodarczego uważają poprawę jakości usług publicznych w tym zwiększanie liczby e-usług dostępnych online.

Narzędzia e-administracji zapewnią poprawę jakości usług publicznych. Pozwolą skrócić czas obsługi interesantów i umożliwią mieszkańcom załatwienie spraw bez konieczności wizyty w urzędzie.

Samorządy w K OSI posiadają elektroniczne skrzynki podawcze (ESP) na ePUAP. W skali kraju w 2012 r. 96% urzędów posiadało ESP, a 87% umiejscowiło ją na platformie ePUAP (Wielkopolska odpowiednio 96% i 75%)¹⁴.

W 2012 r. na elektroniczną skrzynkę podawczą Urzędu Miejskiego w Koninie wpłynęło 114 pism, co stanowiło 0,22% ogólnej liczby otrzymanych pism. W pozostałych samorządach K OSI w 2012 r. wpłynęło na elektroniczne skrzynki podawcze łącznie 16 pism. Średnio w Polsce w administracji samorządowej na ESP wpływa 8% korespondencji (Wielkopolska – 4%)¹⁵.

W zakresie korespondencji wychodzącej: UM Konin za pomocą ESP wysłał 110 dokumentów, co stanowiło 0,11%, w pozostałych samorządach K OSI – 12. Średnio w administracji samorządowej w 2012 r. przez ESP wysyłane było 6% korespondencji (Wielkopolska – 7%)¹⁶. UM Konin udostępnia 7 rodzajów usług/formularzy na ePUAP, w tym pismo ogólne. Pozostałe samorządy udostępniają od 1 do 6 e-usług.

Powyższe dane pokazują istnienie problemu polegającego na niskim wykorzystaniu elektronicznych usług publicznych w K OSI.

Przeszkody w korzystaniu z ePUAP to między innymi: brak powszechnego podpisu elektronicznego, mała liczba e-usług na ePUAP, brak wiedzy oraz przygotowanych kadr w urzędach¹⁷.

¹⁴ *Wpływ cyfryzacji na działanie urzędów administracji publicznej w Polsce w 2012 r.*, Ministerstwo Administracji i Cyfryzacji.

¹⁵ jw

¹⁶ jw

¹⁷ jw

Mandat Terytorialny dla Konińskiego Obszaru Strategicznej Interwencji

Podczas pracy nad *Strategią rozwoju OFAK* odbyło się wiele konsultacji społecznych, podczas których jako jedną z szans dla Aglomeracji Konińskiej wskazano rozwój technologii informacyjno-komunikacyjnych. Na podstawie diagnozy strategicznej, analizy SWOT oraz przy udziale przedstawicieli lokalnej społeczności, ustalono cele strategiczne, przypisane do poszczególnych kluczowych obszarów rozwojowych. Za jeden z celów strategicznych uznano integrację lokalną, którą będzie można osiągnąć poprzez działania takie jak: wspólny portal internetowy Aglomeracji Konińskiej, w tym wspólną i spójną ofertę inwestycyjną wraz z systemem informacji o terenie.

Także w *Studium Rozwoju Gospodarczego Obszaru Funkcjonalnego Aglomeracji Konińskiej* jako jedno z działań wymienia się rozbudowę systemu e-administracji poprzez wprowadzenie nowych usług, służących między innymi wzrostowi konkurencyjności przedsiębiorstw, a także stworzeniu narzędzi e-administracji umożliwiających obsługę mieszkańców drogą elektroniczną, co przyczyni się również do rozwoju przedsiębiorczości wśród mieszkańców OFAK.

Mandat Terytorialny obejmuje projekt dotyczący zwiększenia zastosowania technologii informacyjno-komunikacyjnych w usługach publicznych w zakresie informacji przestrzennej. Zakres działań obejmie: pozyskanie i utworzenie, a następnie udostępnienie wyszukiwania, przeglądania i pobierania w formie elektronicznej baz danych dotyczących informacji przestrzennej (np. obiekty topograficzne, uzbrojenie terenu, ewidencja gruntów i budynków, ewidencja miejscowości i adresów), wdrożenie 8 e-usług z zakresu planowania i zagospodarowania przestrzennego oraz 3 z zakresu geodezji. Ponadto przedsięwzięcie będzie dotyczyło zakupu i uruchomienia niezbędnej infrastruktury technicznej oraz oprogramowania, prace wdrożeniowe i wsparcie eksperckie.

1.3. Diagnoza problemowa w obszarze środowisko

1.3.1. Poziom emisji zanieczyszczeń do atmosfery w K OSI

Na terenie Aglomeracji Konińskiej, w tym w gminach tworzących K OSI notuje się wysoki poziom emisji zanieczyszczeń do atmosfery.

Mandat Terytorialny dla Konińskiego Obszaru Strategicznej Interwencji

Poziom emisji zanieczyszczeń gazowych w Koninie w okresie 2007 – 2012 podlegał wahaniom. Średnio w latach tych wynosił 9537,6 tys. ton na rok¹⁸. W roku 2012 w porównaniu do poprzedniego wzrósł o 8,7%. W 2012 r. Konin charakteryzował się najwyższym poziomem emisji zanieczyszczeń, zarówno pyłowych jak i gazowych, wśród miast na prawach powiatu w województwie wielkopolskim. W 2013 roku emisja zanieczyszczeń gazowych w Koninie wyniosła 55,6% całkowitej emisji zanieczyszczeń gazowych w województwie.

Skala problemu została szczegółowo opisana w *Planie Zrównoważonego Gospodarowania Energią obszaru funkcjonalnego Aglomeracji Konińskiej* oraz w *Planie gospodarki niskoemisyjnej dla Miasta Konina 2014 – 2020*.

Zgodnie z obowiązującymi przepisami w sprawie stref, w których dokonuje się oceny jakości powietrza, w wyniku badań w 2012 r. zostało stwierdzone przekroczenie średniego rocznego poziomu docelowego benzo(a)pirenu w pyłe zawieszonym PM10. W związku z tym teren Aglomeracji Konińskiej zaklasyfikowano:

- do klasy A – w przypadku dwutlenku siarki, dwutlenku azotu, tlenku węgla, benzenu oraz metali oznaczonych w pyłe PM10,
- do klasy C – ze względu na wynik oceny pyłu PM10, benzo(a)piranu oznaczonego w pyłe PM10 oraz ozonu.

Jednym ze źródeł powyższych zanieczyszczeń atmosfery jest ruch samochodowy, tj. spalanie paliw transportowych i emisja powstałych gazów spalinowych, zawierających głównie dwutlenek węgla, tlenek węgla, tlenki azotu, węglowodory oraz pyły zawierające związki ołowiu, niklu, miedzi, kadmu. Głównie komunikacja samochodowa jest odpowiedzialna za całoroczny poziom NOx, pyłu zawieszonego i benzenu. Wpływ tego czynnika na poziom zanieczyszczenia powietrza rośnie wraz ze wzrostem liczby pojazdów samochodowych i w konsekwencji natężenia ruchu drogowego. Zanieczyszczenie powietrza negatywnie oddziałuje na zdrowie mieszkańców i jakość życia.

Przez teren K OSI przebiegają drogi krajowe i wojewódzkie, co stwarza możliwość poruszania się po drogach znacznej liczby pojazdów.

Wpływ na wielkość ruchu drogowego w K OSI ma liczba zarejestrowanych pojazdów. Dane o zarejestrowanych pojazdach są dostępne na poziomie powiatów. Ogółem w Aglomeracji Konińskiej było ich w 2012 r. 150 292, w tym 112 295 samochodów osobowych. W tej liczbie 37 917 aut było zarejestrowanych w Koninie, a 74 378 w powiecie

¹⁸ *Strategia rozwoju Konina na lata 2015- 2020*

Mandat Terytorialny dla Konińskiego Obszaru Strategicznej Interwencji

konińskim. W roku 2002 analogiczne liczby wynosiły 26 513 i 40 635. Oznacza to wzrost odpowiednio o 43% i 83%. Liczba aut osobowych na 1000 mieszkańców wynosiła 544,9 (w Koninie 487,1, w powiecie 580). Nasycenie samochodami w OFAK znacznie przekracza wskaźniki dla Polski (486,4) i dorównuje wskaźnikom w Wielkopolsce (546,1). Procentowy wzrost liczby samochodów jest znacznie wyższy niż przyrost długości dróg, co wpływa na obciążenie sieci drogowej, a także na coraz większe zanieczyszczenia atmosfery.

Wysoki poziom emisji zanieczyszczeń do atmosfery, opisany powyżej, należy tłumaczyć także charakterem zabudowy, częstymi dojazdami do pracy oraz miejsc nauki, czy miejsc świadczenia wszelkiego rodzaju usług w tym społecznych i zdrowotnych czy kulturalnych, jak również do centrów handlowych oraz miejsc odpoczynku i rekreacji. Obszar K OSI stanowi lokalny rynek pracy z dużym skupieniem dojazdów do ośrodka centralnego. Konin charakteryzuje się wyraźnym dodatnim saldem dojazdów, zaś obszar K OSI – ujemnym. W 2011 r. do Konina najczęściej osób dojeżdżało z gmin: Stare Miasto (773), Kazimierz Biskupi (738), Ślesin (703) i Golina (597).

Publiczny transport zbiorowy jest realizowany na obszarze K OSI przez Miejski Zakład Komunikacji w Koninie oraz Przedsiębiorstwo Komunikacji Samochodowej w Koninie SA. MZK Konin dysponuje 55 autobusami z których 53% ma 10 i mniej lat, natomiast starszych niż 15 lat jest 18% taboru. PKS Konin posiada 184 autobusy, z których 67% jest starszych niż 15 lat (rok produkcji po 2000 r.). Z powyższego wynika, że duża część taboru nie spełnia wyższych norm spalania.

Ponadto powodem wysokiego zanieczyszczenia atmosfery jest przyzwyczajenie mieszkańców K OSI do korzystania z komunikacji samochodowej (indywidualnej oraz publicznej, korzystającej w dużej mierze z nieekologicznego taboru) zamiast alternatywnych sposobów komunikacji (przykładowo z komunikacji rowerowej). Niska skłonność mieszkańców do korzystania z bardziej ekologicznych form komunikacji wynika z niewystarczającej dostępności niskoemisyjnego transportu publicznego czy infrastruktury w postaci alternatywnych ścieżek rowerowych.

Do działań służących ograniczeniu niskiej emisji z transportu zaliczyć można: budowę ścieżek rowerowych, modernizację, budowę i przebudowę dróg, inteligentne systemy sterowania ruchem oraz wymianę taboru autobusowego¹⁹. Są to obszary tematyczne wymagające wsparcia.

¹⁹ *Plan gospodarki niskoemisyjnej dla Miasta Konina 2014 – 2020*, Konin 2015.

Mandat Terytorialny dla Konińskiego Obszaru Strategicznej Interwencji

Miasto Konin posiada *Plan zrównoważonego rozwoju publicznego transportu zbiorowego Konina na lata 2014-2020* oraz *Pięcioletni Plan Rozwoju Przedsiębiorstwa Komunikacji Samochodowej w Koninie S.A w kontekście polityki transportowej, uwzględniającej zapotrzebowanie na świadczenie usług przez Spółkę w tym zakresie*. Celem wymienionych dokumentów jest określenie warunków zapewniających stworzenie efektywnego zintegrowanego systemu transportowego, służącego wszystkim mieszkańcom K OSI, bardziej przyjaznego dla środowiska, warunkującego dynamiczny rozwój gmin. Oznacza to wzmocnienie roli transportu publicznego oraz zmniejszenie jego negatywnych skutków dla środowiska.

W związku z powyższym w Mandacie Terytorialnym ujęto projekty służące ograniczeniu niskiej emisji. Jeden - polegający na stworzeniu zintegrowanego systemu komunikacji publicznej na terenie K OSI oraz drugi – dotyczący przebudowy ul. Kleczewskiej w Koninie.

1.3.2. Ograniczony dostęp do kanalizacji na terenie części gmin wiejskich w K OSI

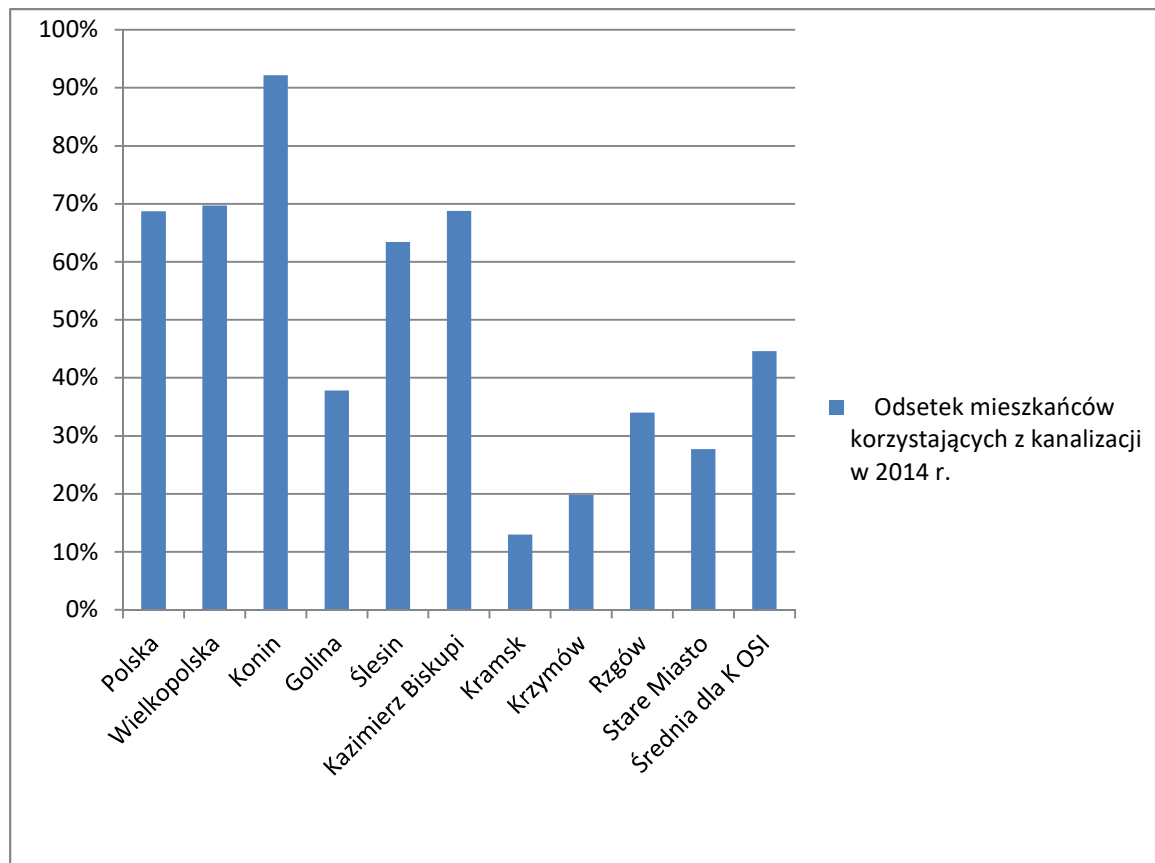
Gospodarka wodno-ściekowa jest ważnym elementem infrastruktury technicznej obszaru, warunkującym jakość życia mieszkańców oraz rozwój gospodarczy i przyciąganie inwestycji.

W 2014 r. prawie wszyscy mieszkańcy K OSI byli podłączeni do sieci wodociągowej, natomiast kwestia skanalizowania K OSI przedstawiała się bardzo różnie, w zależności od gminy.

Odsetek osób korzystających z kanalizacji w 2014 r. wyniósł w gminach: Kramsk – 13,0%, Krzymów – 19,8%, Stare Miasto – 27,7%, Rzgów – 34,0%, Golina – 37,8%, Ślesin – 63,4%, Kazimierz Biskupi – 68,8%, Konin – 92,2% (Wielkopolska – 69,7%, Polska – 68,7%). Udział osób korzystających z kanalizacji wyniósł średnio dla K OSI – 44,6% i był niższy niż w województwie i kraju. Dane dla gmin w K OSI w roku 2014 przedstawia wykres nr 6. Pozytywnie wyróżnia się m. Konin, w którym 92% mieszkańców korzysta z kanalizacji.

Mandat Terytorialny dla Konińskiego Obszaru Strategicznej Interwencji

Wykres nr 6. Odsetek osób w gminach K OSI korzystających z kanalizacji w 2014 r. na tle Wielkopolski i Polski.



źródło: opracowanie własne na podstawie Banku Danych Lokalnych

Według danych Banku Danych Lokalnych, w 2014 r. udział ludności korzystającej z kanalizacji w ogólnej liczbie ludności wynosił dla gmin wiejskich w Wielkopolsce 48,0%, natomiast dla gmin wiejskich powiatu konińskiego – 29,8%.

Wyżej zaprezentowane dane wskazują na potrzebę wsparcia części gmin K OSI w procesie budowy systemów kanalizacyjnych i oczyszczalni ścieków. Poprawa stanu środowiska naturalnego dzięki uregulowaniu gospodarki wodno-ściekowej na terenie gmin K OSI poprzez budowę sieci kanalizacji sanitarnej jest obszarem wymagającym wsparcia. Projekt w tym zakresie został ujęty w Mandacie Terytorialnym. Poniżej przedstawiono szczegółową diagnozę gmin, które otrzymają możliwość ubiegania się o wsparcie.

Mandat Terytorialny dla Konińskiego Obszaru Strategicznej Interwencji

Aglomeracja Stare Miasto

Obejmuje następujące miejscowości: Stare Miasto, Modła Królewska, Modła Księża, Barczygłów, Lisiec Mały, Lisiec Wielki, Żdźary, Krągola Pierwsza, Krągola, Karsy, Janowice, Żychlin. Aglomerację zwodociągowano prawie w 100%, a w sieć kanalizacyjną wyposażono częściowo miejscowości Stare Miasto, Modła Królewska oraz Żychlin (długość sieci kanalizacyjnej ogółem w aglomeracji na koniec 2014 r. wynosiła 43,2 km a % RLM korzystających z systemu kanalizacyjnego - stan na koniec 2014 - wynosił 40,5% (wg Tabeli głównej Master Planu dla Dyrektywy Rady 91/271/EWG z dnia 14.05.2015 r.). Jednocześnie stopień skanalizowania gminy wynosił 61,87%. Liczba mieszkańców Aglomeracji Stare Miasto wynosi 8 430 RLM.

Zakres rzeczowy pozostający do wybudowania na terenie Aglomeracji Stare Miasto, zgodnie z danymi zawartymi w Master Planie, szacuje się na 26,1 km.

Planową długość sieci niezbędną do wybudowania na terenie Aglomeracji (wg dokumentacji projektowej) określono na 33,2 km.

Istotnym problemem na terenie Gminy Stare Miasto są wciąż braki w sieci kanalizacyjnej. Istniejąca infrastruktura wodno-kanalizacyjna jest niewystarczająca w stosunku do stale wzrastającej liczby mieszkańców. Ścieki bytowo-gospodarcze z obszarów niewyposażonych w kanalizację w sposób niekontrolowany trafiają do wód powierzchniowych. Potrzeba rozbudowy sieci kanalizacji sanitarnej na terenie Aglomeracji Stare Miasto spowodowana jest dużym przyrostem liczby mieszkańców i aktywizacją terenów inwestycyjnych. Rozwój budownictwa mieszkalnego oraz rozwój obszarów inwestycyjnych na terenie Gminy Stare Miasto zobligował samorząd gminny do podjęcia działań w zakresie rozbudowy systemu kanalizacyjnego. W roku 2012 otwarta została przebudowana i zmodernizowana oczyszczalnia ścieków w miejscowości Modła Królewska o przepustowości 1400 m³/dobę i przepustowości docelowej 2100 m³/dobę.

Aglomeracja Sławsk

Ogólna długość sieci kanalizacyjnej w Gminie Rzgów na koniec 2014 r. wynosiła 21,8 km (Agglomeracja Rzgów 15,6 km i Agglomeracja Sławsk 6,2 km). W ramach projektu planuje się realizację zadania na terenie Aglomeracji Sławsk, która obejmuje miejscowości Rumin, Posoka (teren Gminy Stare Miasto) oraz Sławsk i Branno (teren Gminy Rzgów). Zgodnie z informacjami zawartymi w Master Planie RLM dla Aglomeracji Sławsk wynosi 3 300, a % osób korzystających z systemu kanalizacyjnego (stan na koniec 2014 r.) stanowi 33,9%.

Mandat Terytorialny dla Konińskiego Obszaru Strategicznej Interwencji

Wielkość Aglomeracji wyznaczona została Uchwałą Sejmiku na 4161 RLM. Zgodnie z danymi zawartymi w Master Planie w Aglomeracji Sławsk pozostaje do wykonania 21,0 km sieci kanalizacji. Natomiast zgodnie z dokumentacją projektową niezbędne jest wybudowanie 29,6 km sieci. Ostateczna kwalifikowalność zakresu projektu nastąpi na poziomie oceny wniosku o dofinansowanie.

Istotnym problemem Aglomeracji Sławsk są braki w sieci kanalizacyjnej, a tym samym niski stopień skanalizowania oraz stale wzrastająca liczba mieszkańców. Oczyszczalnia ścieków w Sławsku ze względu na ograniczoną przepustowość nie pozwala na dalszą rozbudowę kanalizacji sanitarnej. W związku z powyższym rozważa się przekazanie ścieków do oczyszczalni w miejscowości Modła Królewska – Gmina Stare Miasto lub do oczyszczalni w Koninie.

Agglomeracja Golina

Agglomeracja Golina została zwodociągowana prawie w 100%, natomiast długość sieci kanalizacyjnej ogółem w aglomeracji wynosi 21,3 km co daje % RLM korzystających z systemu kanalizacji (stan na koniec 2014 r.) na poziomie 49,0% (wg Tabeli głównej Master Planu dla Dyrektywy Rady 91/271/EWG z dnia 14.05.2015 r.). W ramach przedsięwzięcia planuje się budowę sieci kanalizacji sanitarnej w miejscowości: Golina, Kawnice, Węglew, Kraśnica, Spławie, Adamów z odprowadzeniem do oczyszczalni w Golinie. Według opracowanej dokumentacji należy wybudować sieć grawitacyjną i ciśnieniową o dł. 25,6 km. Długość sieci w jednym wykopie wyniesie 22,9 km.

Braki w sieci kanalizacji sanitarnej na terenach aglomeracji charakteryzujących się zwartą zabudową powodują problemy zanieczyszczania środowiska - ziemi i wód powierzchniowych. Priorytetowym celem przedsięwzięcia jest osiągnięcie zgodności z obowiązującymi normami w zakresie zbiorczej kanalizacji sanitarnej przez uporządkowanie systemu kanalizacyjnego.

W końcowym etapie budowy kanalizacji sanitarnej należy również przebudować istniejącą oczyszczalnię ścieków w Golinie, której przepustowość wynosi $Q_{\max}=800$ m³/dobę oraz $Q_{\text{sr}}=615$ m³/dobę. Przebudowana oczyszczalnia docelowo charakteryzować będzie się parametrami: $Q_{\text{sr}}=1200$ m³/dobę, RLM= 8667. Rozbudowa oczyszczalni polegać będzie na wybudowaniu nowej instalacji oczyszczania biologicznego opartej na technologii reaktorów sekwencyjnych SBR, oraz przebudowie instalacji. Inwestycja przyczyni się do zwiększenia

Mandat Terytorialny dla Konińskiego Obszaru Strategicznej Interwencji

mocy przerobowej oczyszczalni jak również wpłynie na poprawę jakości ścieków oczyszczonych.

Aglomeracja Krzymów:

Długość sieci kanalizacyjnej ogółem w aglomeracji Krzymów na koniec 2014 r. wynosiła 33,5 km, a % RLM korzystających z systemu kanalizacyjnego wynosił 30,9% (wg Tabeli głównej Master Planu dla Dyrektywy Rady 91/271/EWG z dnia 14.05.2015 r.). Stopień skanalizowania Aglomeracji Krzymów szacuje się na 56,3%. RLM rzeczywiste dla aglomeracji wynosi 4820. Dostęp do kanalizacji mają mieszkańcy następujących miejscowości: Brzeźno, Brzezińskie Holendry, Szczepidło oraz Zalesie (w części). Na terenie Gminy zlokalizowana jest oczyszczalnia ścieków w m. Brzezińskie Holendry, której przepustowość wynosi $Q_{ds}=600m^3/d$. Planowana jest rozbudowa oczyszczalni o trzeci reaktor SBR którego przepustowość będzie $Q_{ds}=300m^3/d$.

Istotnym problemem są braki w sieci kanalizacyjnej w części wschodniej aglomeracji oraz stale wzrastająca liczba mieszkańców.

Przedstawiona ogólna charakterystyka wybranych gmin identyfikuje i potwierdza niski udział osób korzystających z sieci kanalizacyjnej wiejskich gmin KOSI i wskazuje na potrzebę zwiększenia zakresu prac dotyczących wdrażania Krajowego Programu Oczyszczania Ścieków Komunalnych przez budowę systemów kanalizacyjnych i oczyszczalni ścieków.

1.3.3. Ochrona środowiska naturalnego w K OSI

K OSI położony jest w obrębie Niziny Wielkopolskiej. Jego rzeźba jest rezultatem działalności wód dorzecza Warty.

W centralnej części obszaru rozpościera się szeroka dolina Warty, będąca małym fragmentem pradoliny warszawsko-berlińskiej. Na północ i południe od niej, wznoszą się zróżnicowane obszary wysoczyzn (80-190 m n.p.m.). W północnej części obszaru znajdują się jeziora polodowcowe, największe z nich to:

- Jezioro Gosławskie – położone na terenie miasta Konina, graniczy z gminą Kazimierz Biskupi. Ma powierzchnię 140,8 ha i głębokość 5,3 m. Na zachód od jeziora rozciąga się

Mandat Terytorialny dla Konińskiego Obszaru Strategicznej Interwencji

kompleks leśny Puszczy Bieniszewskiej, a w kierunku południowym – wyrobisko po odkrywcę "Gosławice".

- Jezioro Pąnowskie – położone na terenie miasta Konina, graniczy z gminą Ślesin. Ma powierzchnię 282,6 ha i głębokość 5,5 m. Brzegi zbiornika są niskie, prawie bezleśne, od strony południowej rozciągają się łąki torfowe.
- Jezioro Licheńskie – położone na terenie gminy Ślesin. Ma powierzchnię 147,6 ha i głębokość 12,6 m. Brzegi w znacznej mierze zalesione.
- Jezioro Wąsowsko-Mikorzyńskie – położone na terenie gminy Ślesin. Ma powierzchnię 251,8 ha i głębokość 36,5 m. Jest najgłębszym spośród wszystkich jezior konińskich. Brzegi jeziora są odsłonięte. W południowej części jeziora znajduje się wyspa Klara (0,1 ha).
- Jezioro Ślesińskie – położone na terenie gminy Ślesin. Ma powierzchnię 152,3 ha i głębokość 24,5 m. Jezioro otaczają grunty rolne, tylko od strony południowo - wschodniej rozciąga się większy kompleks leśny.

Do najcenniejszych zasobów przyrodniczych w K OSI objętych ochroną należą:

- Nadwarciański Park Krajobrazowy. Utworzony w celu ochrony środowiska przyrodniczego i swoistych cech krajobrazu doliny środkowej Warty (m.in. starorzecza, zalewowe łąki i pastwiska, zarośla nadrzeczne). W granicach parku krajobrazowego znajduje się obecnie część ostoi ptaków "Dolina Warty Środkowej". W jej skład wchodzi między innymi tereny położone w następujących gminach: Golina, Konin, Kramsk, Krzymów, Rzgów, Stare Miasto. W ostoi stwierdzono łągi 67% gatunków ptaków występujących w Polsce.
- Część Doliny Warty (gminy: Konin, Stare Miasto, Krzymów, Golina). Tereny te należą do obszaru ochrony siedlisk Natura 2000 „Ostoja Nadwarciańska”(PLH300009) i obszar specjalnej ochrony ptaków „Dolina Środkowej Warty” (PLB 300002).
- Kompleks leśny położony na południowy – wschód od Konina, rezerwat "Złota Góra", część Złotogórskiego Obszaru Chronionego Krajobrazu, gdzie ochronie podlegają lasy dębowe i mieszane (gmina Konin, Krzymów, Stare Miasto).
- Puszcza Bieniszewska - część Powidzko-Bieniszewskiego Obszaru Chronionego Krajobrazu (gmina Kazimierz Biskupi, Golina) - kompleks rezerwatów przylegających do zachodniego brzegu Jeziora Gosławskiego (rezerваты: Sokółki, Mielno, Pustelnik, Bieniszew), ochrona środowisk leśnych (łągi i grądy) pozostałości dawnej środkowoeuropejskiej puszczy. W rezerwacie Mielno ochronie podlega także zanikające, zamieniające się w torfowisko jezioro.

Mandat Terytorialny dla Konińskiego Obszaru Strategicznej Interwencji

- Część Obszaru gopłańsko-kujawskiego (gminy Konin i Ślesin, Kramsk). Ochronie podlegają formy polodowcowe oraz siedliska grabów, dębów, wiązów, jesionów i in.
- Liczne pomniki przyrody na terenie wszystkich gmin K OSI.

Mieszkańcy K OSI mają niską świadomość ekologiczną²⁰. Jest to problem skutkujący niedostateczną segregacją odpadów oraz łamaniem przepisów w zakresie ochrony środowiska (palenie śmieci, dzikie wysypiska śmieci, nielegalne odprowadzanie ścieków, zaśmiecanie lasów, jezior i rzek itp.)

Podniesienie świadomości ekologicznej mieszkańców, ze szczególnym naciskiem na edukację ekologiczną dzieci i młodzieży jest obszarem wsparcia objętym niniejszym Mandatem Terytorialnym. Na liście rezerwowej ujęto projekt dotyczący edukacji ekologicznej służącej kształtowaniu świadomości i postaw ekologicznych oraz tworzeniu nowych wzorców zachowań wśród mieszkańców gmin K OSI poprzez umożliwienie im zdobywania wiedzy o stanie środowiska.

1.4. Analiza problemowa w formie analizy SWOT

Poniżej, w tabeli nr 7 przedstawiono analizę problemową w formie analizy SWOT, stanowiącej podsumowanie przedstawionej diagnozy.

Tabela nr 7. Analiza SWOT dla K OSI

Część A

POTENCJAŁ WEWNĘTRZNY K OSI			
Lp.	Silne strony	Lp.	Słabe strony
1	Duża ilość szkół średnich o profilu technicznym	1	Niewystarczające wykształcenie / kwalifikacje osób poszukujących pracy
2	Tradycje w kształceniu technicznym i zawodowym	2	Słabość infrastruktury edukacyjnej w gimnazjach i szkołach ponadgimnazjalnych
3	Istniejąca baza pomocy społecznej	3	Niedostosowanie systemu edukacji ponadgimnazjalnej do potrzeb rynku pracy

²⁰ Strategia OFAK, badania opinii społecznej, Starostwo Powiatowe w Koninie, 2014

Mandat Terytorialny dla Konińskiego Obszaru Strategicznej Interwencji

4	Działające przedsiębiorstwa w sektorze budownictwa, transportu, energetyki	4	Niewystarczający dostęp do określonych usług pomocy społecznej
5	Działalność licznych organizacji pozarządowych oraz instytucji otoczenia biznesu	5	Niewystarczająca liczba ofert pracy
6	Uzbrojone tereny inwestycyjne	6	Niski poziom przedsiębiorczości
7	Dobra ogólna międzygałęziowa dostępność transportowa	7	Mała skala wsparcia oferowanego nowopowstałym firmom
8	Działania władz lokalnych na rzecz poprawy warunków dla rozwoju przedsiębiorczości	8	Brak inkubatora przedsiębiorczości
9	Bezpośredni dostęp do autostrady A2 (dobra lokalizacja)	9	Słaba dostępność komunikacyjna terenów inwestycyjnych
10	Tradycje związane z ochroną środowiska (spełnienie wymagań środowiskowych w przemyśle energetycznym)	10	Brak infrastruktury technicznej dla rozwoju gospodarczego na terenach inwestycyjnych
		11	Niewystarczająca promocja terenów inwestycyjnych
		12	Różnice w udziale mieszkańców poszczególnych gmin w zakresie korzystania z infrastruktury wodno - kanalizacyjnej
		13	Niewystarczająca komunikacja publiczna, dysponująca przestarzałym taborem
		14	Brak ścieżek rowerowych stwarzających alternatywę dla komunikacji samochodowej
		15	Niska świadomość ekologiczna mieszkańców
		16	Niskie wykorzystanie elektronicznych usług publicznych
		17	Brak współpracy MSP z placówkami naukowymi (niski poziom innowacyjności gospodarki)
		18	Słaba zdawalność matur, egzaminów zawodowych i gimnazjalnych

Mandat Terytorialny dla Konińskiego Obszaru Strategicznej Interwencji

Część B

UWARUNKOWANIA ZEWNĘTRZNE K OSI			
Lp.	Szanse	Lp.	Zagrożenia
1	Wzrost liczby mieszkańców w gminach ościennych wobec Konina	1	Niski przyrost naturalny
2	Zainteresowanie mieszkańców usługami transportu publicznego w gminach otaczających Konin	2	Pogłębiający się proces suburbanizacji Konina
3	Duże niewykorzystane zasoby na rynku pracy	3	Wysokie bezrobocie ogółem
4	Rozwój e-usług publicznych	4	Wysoki udział osób długotrwale bezrobotnych oraz osób młodych w ogólnej liczbie bezrobotnych
5	Atrakcyjne środowisko naturalne	5	Duża liczba osób potrzebujących wsparcia ze strony pomocy społecznej
6	Wsparcie przedsiębiorstw i osób zamierzających rozpocząć działalność gospodarczą ze środków UE	6	Wysoki poziom zanieczyszczenia atmosfery
7	Możliwość pogłębienia współpracy w ramach obszaru strategicznej interwencji	7	Atrakcyjny rynek pracy w aglomeracji Poznańskiej
8	Rozwój energetyki odnawialnej ramach przemysłu energetycznego	8	Wyczerpanie zasobów węgla brunatnego regionie, w perspektywie 20 lat

źródło: opracowanie własne

2. Ścieżka dojścia do listy projektów

2.1. Opis realizacji zasady partnerstwa podczas przygotowań i realizacji projektów

Zgodnie z *Zasadami dotyczącymi realizacji projektów w ramach Mandatu Terytorialnego dla obszaru strategicznej interwencji ośrodków subregionalnych wraz z ich obszarami funkcjonalnymi*, jednostki samorządu terytorialnego tworzące K OSI, podpisały w dniu 17.09.2014 r. List intencyjny, w którym zadeklarowały współpracę dla rozwoju, spójnego pod względem społeczno-gospodarczym i przestrzennym, dla dobra lokalnych wspólnot społecznych. Sygnatariusze wyrazili wolę wspólnej realizacji projektów

Mandat Terytorialny dla Konińskiego Obszaru Strategicznej Interwencji

i przedsięwzięć objętych niniejszym Mandatem Terytorialnym, w ramach WRPO na lata 2014-2020. Ustalono, iż liderem i koordynatorem wszelkich działań podejmowanych w celu wypracowania wspólnych projektów, które będą realizowane w ramach Mandatu, jest Prezydent Miasta Konina, a Starosta Koniński został jednocześnie upoważniony do prowadzenia i koordynowania wspólnie z Prezydentem Konina procesu negocjacyjnego z IZ WRPO 2014+. Jednocześnie ustalono, że lista przedsięwzięć zaproponowanych IZ WRPO 2014+ zostanie opracowana z uwzględnieniem przyjętych kryteriów oceny projektów (dodatkowych w stosunku do kryteriów uchwalonych przez Komitet Monitorujący WRPO 2014+, stworzonych wyłącznie na wewnętrzne potrzeby K OSI).

Listę dodatkowych kryteriów oceny projektów, które mogą zostać zgłoszone do finansowania w ramach Mandatu Terytorialnego dla K OSI, przyjętą przez głosowanie przedstawia tabela nr 8.

Tabela nr 8. Kryteria oceny projektów, dodatkowe w stosunku do kryteriów uchwalonych przez Komitet Monitorujący WRPO 2014+

Lp.	Kryterium	Punktacja	Maksymalna liczba punktów do osiągnięcia
1	Zasięg / oddziaływanie projektu: – JST – OSI – w skali aglomeracji	1 2 4	4
2	Projekt realizowany w partnerstwie	0/2	2
3	Zgodność projektu ze: – Strategią Rozwoju JST zgłaszającej projekt – innym dokumentem strategicznym (np. strategia rozwoju gospodarczego, turystyki itp.) jst zgłaszającej projekt	1 1	2
4	Zgodność projektu z dokumentacją Aglomeracji Konińskiej: – Strategia rozwoju OFAK – Studium rozwoju transportu zrównoważonego – Studium rozwoju gospodarczego wraz z programem promocji terenów inwestycyjnych – Plan zrównoważonego gospodarowania energią – Strategia rozwoju turystyki wraz z programem rozwoju komunikacji rowerowej – Analiza dotycząca możliwości tworzenia klastrów i innych powiązań przedsiębiorstw na terenie	1 1 1 1 1 1	6
5	Komplementarność projektu z innymi przedsięwzięciami: – brak	0 1	3

Mandat Terytorialny dla Konińskiego Obszaru Strategicznej Interwencji

	<ul style="list-style-type: none"> – 1-2 projekty – 3 i więcej 	3	
6	JST posiada tytuł prawny do dysponowania nieruchomością, na której realizowany ma być projekt	0/1	1
7	Wpływ projektu na rozwój przedsiębiorczości: <ul style="list-style-type: none"> – projekt przyczynia się do zakładania nowych podmiotów gospodarczych – projekt przyczynia się do nawiązywania i rozwoju kontaktów gospodarczych (B2B, ponadregionalne, międzynarodowe itp.) – projekt przyczynia się do nawiązywania i rozwoju współpracy biznesu i nauki (w tym m.in. B+R) – projekt przyczynia się do powstawania klastrów 	2 1 1 1	5
8	Projekt: <ul style="list-style-type: none"> – wprowadza nowe rozwiązania innowacyjne – poprawia istniejące innowacje 	1 1	2
9	Projekt pozytywnie wpływa na środowisko naturalne poprzez: <ul style="list-style-type: none"> – zmniejszenie emisji gazów do atmosfery – ochronę wód – ochronę gleby – stosowanie energooszczędnych technologii i materiałów 	1 1 1 1	4
10	Projekt wpływa pozytywnie na realizację zasady równości szans.	0/2	2
11	Projekt ma pozytywny wpływ na rozwój społeczeństwa informacyjnego: <ul style="list-style-type: none"> – wprowadza nowe usługi publiczne świadczone online – poprawia dostęp do świadczonych online usług publicznych 	1 1	2
12	Dostosowanie projektu do potrzeb rynku pracy: <ul style="list-style-type: none"> – projekt przyczynia się do generowania miejsc pracy – odpowiada na potrzeby pracodawców 	2 2	4

źródło: opracowanie własne

2.2. Organizacyjne i instytucjonalne formy przygotowania projektów i zarządzania ich realizacją

Zgodnie z podpisanym Listem intencyjnym jednostki samorządowe tworzące K OSI wspólnie pracowały nad wyborem obszarów wsparcia planowanych do realizacji w ramach OSI, zgodnych z osiami priorytetowymi oraz priorytetami inwestycyjnymi WRPO 2014+. Projekty ostatecznie ujęte w niniejszym Mandacie były przedmiotem uzgodnień pomiędzy wszystkimi członkami K OSI na spotkaniach roboczych, a wspólne stanowisko podlegało

Mandat Terytorialny dla Konińskiego Obszaru Strategicznej Interwencji

konsultacjom i procesowi negocjacji z przedstawicielami IZ WRPO 2014+. Ostatecznie wybrano przedsięwzięcia najlepsze z punktu widzenia przeciwdziałania najbardziej istotnym problemom społeczno-gospodarczym zdiagnozowanym na terenie K OSI w sposób zapewniający optymalne i najbardziej efektywne wsparcie obszaru.

Harmonogram i tematyka spotkań roboczych:

- 01.07.2014, Starostwo Powiatowe. Dyskusja nt. mandatu terytorialnego OSI w ramach WRPO 2014+ na posiedzeniu Konwentu Wójtów i Burmistrzów Aglomeracji Konińskiej. Przedstawienie pierwszych propozycji wspólnych projektów.
- 31.07.2014, Starostwo Powiatowe. Ustalenie Listy priorytetowych projektów w ramach Mandatu Terytorialnego dla K OSI. Przekazanie listy pocztą elektroniczną do IZ WRPO 2014+ w dniu 01.08.2014.
- 08.08.2014, Urząd Miejski w Koninie. Prace nad listą projektów komplementarnych do realizacji z krajowych programów operacyjnych.
- 27.08.2014, Urząd Miejski w Koninie. Prace nad przyjęciem kryteriów i procedury wyboru projektów oraz listem intencyjnym.
- 17.09.2014, Urząd Miejski w Koninie. Przyjęcie kryteriów wyboru projektów, omówienie informacji otrzymanej z IZ WRPO 2014+ dot. listy proponowanych projektów, przyjęcie treści i podpisanie listu intencyjnego. Ustalenie liderów poszczególnych projektów, podział pracy nad projektami.
- 16.02.2015, Urząd Miejski w Koninie. Podsumowanie prac nad kartami projektów przekazanymi do IZ WRPO 2014+ 30.01.2015 r. Omówienie wspólnego stanowiska, dyskusja i dalsze prace nad zgłoszonymi projektami.
- 20.04.2015, Urząd Miejski w Koninie. Podsumowanie spotkania przedstawicieli K OSI w IZ WRPO 2014+, które odbyło się 6.03.2015 r. Omówienie uwag przekazanych do zgłoszonych kart projektów. Przyjęcie rekomendacji do dalszych prac nad projektami.
- 27.05.2015, Urząd Miejski w Koninie. Wspólne spotkanie przedstawicieli Departamentu Polityki Regionalnej UMWW oraz jednostek samorządowych tworzących K OSI. Omówienie uwag do projektów i stanu prac nad kartami projektów.
- 15.06.2015, Urząd Miejski w Koninie. Omówienie kart projektów poprawionych zgodnie z uwagami IZ WRPO 2014+ i rekomendacją przyjętą przez członków K OSI. Dyskusja i podjęcie decyzji o przekazaniu do IZ WRPO 2014+ kart dotyczących 9 projektów,

Mandat Terytorialny dla Konińskiego Obszaru Strategicznej Interwencji

w tym: 7 inwestycyjnych - dofinansowanie z EFRR - w zakresie wsparcia przedsiębiorczości, systemu informacji o terenie, systemu komunikacji, gospodarki wodno-ściekowej, edukacji ekologicznej i przebudowy dróg wojewódzkich oraz 2 projektów społecznych – dofinansowanie z EFS - dotyczących wsparcia systemu edukacji gimnazjalnej i ponadgimnazjalnej. Proponowane projekty dotyczyły następujących Priorytetów Inwestycyjnych: 2c, 3a, 4e, 6b, 6d, 7b, 10i, 10iv. Prognozowane dofinansowanie proponowanych projektów kształtowało się na poziomie 150% alokacji planowanej na wsparcie K OSI. Projekty przekazano do oceny bez uszeregowania pod względem istotności. Zdecydowano, że ta kwestia będzie przedmiotem dalszych ustaleń.

- 22.09.2015, Starostwo Powiatowe. Omówienie i przyjęcie propozycji 2 dodatkowych projektów społecznych, dotyczących wsparcia dla osób chcących rozpocząć działalność gospodarczą na terenie K OSI, priorytet inwestycyjny 8iii oraz wsparcia dla osób zagrożonych wykluczeniem społecznym, priorytet 9iv. Przypomnienie przyjętych przez członków K OSI kryteriów wyboru projektów wraz z możliwą punktacją. Dokonanie wspólnej oceny przyjętych wcześniej propozycji 11 projektów w podziale na projekty współfinansowane w ramach EFRR i obszary wsparcia EFS – dyskusja oraz głosowanie. Podsumowanie oceny i ustalenie kolejności projektów wg przyznanych punktów.
- 02.10.2015, Urząd Miejski w Koninie. Przedstawienie propozycji listy projektów podstawowych i rezerwowych w podziale na projekty współfinansowane z EFRR i obszary wsparcia EFS. Dyskusja i dostosowanie wartości projektów do wielkości alokacji przeznaczonej dla K OSI.
- 23.10.2015, Urząd Miejski w Koninie. Omówienie stanowiska IZ WRPO 2014+ dotyczącego katalogu priorytetów inwestycyjnych możliwych do realizacji dla K OSI oraz zastrzeżeń do projektu w ramach PI 3a, dotyczącego budowy Parku Przemysłowo-Technologicznego. Przyjęcie poprzez głosowanie ostatecznej listy projektów podstawowych, na której znalazły się 4 projekty inwestycyjne (dotyczące Priorytetów Inwestycyjnych 2c, 4e, 6b, 7b) oraz 4 obszary wsparcia (dotyczące Priorytetów Inwestycyjnych 8iii, 9iv, 10i, 10iv). Pozostałe projekty inwestycyjne znalazły się na liście rezerwowej.

Uzgodnione przedsięwzięcia są zgodne z dokumentami strategicznymi Aglomeracji Konińskiej i będą przyczyniały się do rozwiązywania problemów rozwojowych zarówno w sferze społecznej jak i gospodarczej oraz poprawiały stan infrastruktury komunalnej i komunikacyjnej.

Mandat Terytorialny dla Konińskiego Obszaru Strategicznej Interwencji

Wśród projektów podstawowych, współfinansowanych z Europejskiego Funduszu Rozwoju Regionalnego (projekty inwestycyjne) znalazły się:

- Stworzenie zintegrowanego systemu komunikacji publicznej na terenie Konińskiego Obszaru Strategicznej Interwencji (PI 4e);
- Wzmacnianie zastosowania TIK w Aglomeracji Konińskiej - Integracja i harmonizacja referencyjnych baz danych oraz udostępnianie elektronicznych usług publicznych (PI 2c);
- Uregulowanie gospodarki wodno-ściekowej na terenie gmin Konińskiego Obszaru Strategicznej Interwencji (PI 6b);
- Rozbudowa ulicy Kleczewskiej w Koninie (PI 7b).

Lista rezerwowych projektów inwestycyjnych obejmuje przedsięwzięcia:

- Przygotowanie infrastruktury na rzecz rozwoju gospodarczego - Park Przemysłowo-Technologiczny Aglomeracji Konińskiej (PI 3a);
- Przebudowa ul. Jana Pawła II w Koninie (PI 7b);
- Zielona edukacja ekologiczna na terenie gmin Konińskiego Obszaru Strategicznej Interwencji (PI 6d).

Uzgodnioną listę podstawową w zakresie działań współfinansowanych z Europejskiego Funduszu Społecznego tworzą następujące obszary:

- Priorytet Inwestycyjny 10iv - Lepsze dostosowanie systemów kształcenia i szkolenia do potrzeb rynku pracy, ułatwianie przechodzenia z etapu kształcenia do etapu zatrudnienia oraz wzmacnianie systemów kształcenia i szkolenia zawodowego i ich jakości, w tym poprzez mechanizmy prognozowania umiejętności, dostosowania programów nauczania oraz tworzenia i rozwoju systemów uczenia się poprzez praktyczną naukę zawodu realizowaną w ścisłej współpracy z pracodawcami;
- Priorytet Inwestycyjny 8iii - Praca na własny rachunek, przedsiębiorczość i tworzenie przedsiębiorstw, w tym innowacyjnych mikro-, małych i średnich przedsiębiorstw;
- Priorytet Inwestycyjny 10i Ograniczenie i zapobieganie przedwczesnemu kończeniu nauki szkolnej oraz zapewnianie równego dostępu do dobrej jakości wczesnej edukacji elementarnej oraz kształcenia podstawowego, gimnazjalnego i ponadgimnazjalnego, z uwzględnieniem formalnych, nieformalnych i pozaformalnych ścieżek kształcenia umożliwiających ponowne podjęcie kształcenia i szkolenia;

Mandat Terytorialny dla Konińskiego Obszaru Strategicznej Interwencji

- Priorytet inwestycyjny 9iv Ułatwianie dostępu do przystępnych cenowo, trwałych oraz wysokiej jakości usług, w tym opieki zdrowotnej i usług socjalnych świadczonych w interesie ogólnym.

Zgodnie z Listem intencyjnym, strony wyraziły wolę podpisania Porozumienia, które określi warunki formalne, organizacyjne i finansowe realizacji poszczególnych projektów, które uzyskały akceptację IZ WRPO 2014+.

Większość ww. przedsięwzięć jest projektami partnerskimi, które będą podlegały konkursowemu trybowi wyboru, w ramach naborów dedykowanych dla obszarów strategicznej interwencji. Na etapie ich wdrażania powinny zostać zawarte umowy partnerskie określające między innymi: zakres umowy i odpowiedzialność partnerów, zakres zadań do realizacji w projekcie, obowiązki partnerów, organizację partnerstwa, zasady finansowania projektu w tym podział środków finansowych na realizację projektu oraz podział wkładu własnego, zarządzanie projektem.

3. Uzasadnienie listy wybranych projektów i obszarów wsparcia oraz ich zintegrowanego charakteru

3.1. Relacje i efekty synergiczne między poszczególnymi projektami oraz relacje między projektami społecznymi a inwestycyjnymi (koordynacja między funduszami)

Projekty, które w wyniku uzgodnienia stanowisk członków K OSI oraz przedstawicieli IZ WRPO 2014+ znalazły się na liście projektów podstawowych i rezerwowych, mają zintegrowany charakter, tworząc wiązkę przedsięwzięć przyczyniających do ograniczania barier rozwojowych istniejących w K OSI (wskazanych w części diagnostycznej), będą też oddziaływać na teren całej Aglomeracji Konińskiej. Wybrane projekty będą narzędziem aktywizacji potencjałów subregionu oraz posłużą koncentracji działań rozwojowych, aby w jak najwyższym stopniu przyczyniać się do rozwiązywania zdiagnozowanych problemów. Projekty zostały również wybrane w taki sposób, aby efekty ich realizacji odczuli w podobnym stopniu mieszkańcy wszystkich gmin tworzących obszar funkcjonalny Konina.

Projekty wykazują spójność, tzn. stanowią zgodną wewnątrznie, połączoną całość, służącą przeciwdziałaniu problemom, poprzez postawienie celów oraz dobór działań na rzecz

Mandat Terytorialny dla Konińskiego Obszaru Strategicznej Interwencji

beneficjentów i grup docelowych, do których są skierowane. Ponadto ich realizacja będzie służyć osiągnięciu efektu synergii powodującego, że łączny efekt realizacji projektów będzie większy niż suma poszczególnych, oddzielnie planowanych i realizowanych działań. Realizacja w podobnym okresie kilku zintegrowanych przedsięwzięć wpływających pozytywnie przykładowo na atrakcyjność inwestycyjną, rynek pracy, edukację czy ochronę środowiska wzmocni i utrwali jednostkowe efekty ich realizacji.

Wykorzystanie dofinansowania z EFRR oraz z EFS jest w większości komplementarne i skoordynowane. Efekty projektów inwestycyjnych będą służyły przyszłym beneficjentom projektów społecznych. Natomiast realizacja projektów wzmacniających kapitał ludzki, przyczyni się do większego i efektywniejszego wykorzystania powstałej infrastruktury służącej rozwojowi gospodarstwu, w tym dostępności e-usług publicznych, infrastruktury drogowej, komunikacyjnej czy kanalizacyjnej.

3.1.1. Wspólny wpływ projektów na zmniejszenie bezrobocia i rozwój przedsiębiorczości poprzez inwestycje w infrastrukturę komunalną, poprawę poziomu edukacji i zmniejszenie wykluczenia społecznego

Realizacja projektów inwestycyjnych oraz społecznych, które razem odpowiadają na potrzeby mieszkańców i pracodawców będzie miała pozytywny wpływ na przeciwdziałanie bezrobociu oraz rozwój przedsiębiorczości, przyczyniając się do: generowania nowych miejsc pracy, zakładania/powstawania nowych podmiotów gospodarczych, nawiązywania i rozwoju kontaktów gospodarczych oraz współpracy biznesu i systemu edukacji. Projekt dotyczący *Stworzenia zintegrowanego systemu komunikacji publicznej na terenie K OSI*, odpowiada na potrzeby rynku pracy umożliwiając mieszkańcom lepszy i ekologiczny dojazd komunikacją publiczną do miejsc pracy. Podobny wpływ na rynek pracy będzie miał projekt *Rozbudowa ulicy Kleczewskiej w Koninie*. Ponadto inwestycja ta przyczyni się do zakładania/powstawania nowych podmiotów gospodarczych oraz do generowania miejsc pracy, gdyż poprawia dostępność do terenów inwestycyjnych i planowanego na nich Parku Przemysłowo-Technologicznego. Będzie w ten sposób miała wpływ na klimat inwestycyjny w regionie. Projekt *Wzmacnianie zastosowania TIK w Aglomeracji Konińskiej - Integracja i harmonizacja referencyjnych baz danych oraz udostępnianie elektronicznych usług publicznych* odpowiada na potrzeby pracodawców oraz przyczyni się do nawiązywania i rozwoju kontaktów gospodarczych. Wpływ na generowanie miejsc pracy, zakładanie nowych

Mandat Terytorialny dla Konińskiego Obszaru Strategicznej Interwencji

firm oraz rozwój kontaktów gospodarczych będzie miało wsparcie w ramach PI 8iii, Działanie – *Samozatrudnienie i przedsiębiorczość*. Dodatkową zaletą będzie tu również możliwość korzystania przez powstające mikroprzedsiębiorstwa z efektów realizacji ww. inwestycji w infrastrukturę transportową oraz e-usługi. Ujęte w Mandacie Terytorialnym wsparcie z zakresu edukacji w ramach PI 10i oraz 10iv, Działania: *Ograniczenie i zapobieganie przedwczesnemu kończeniu nauki szkolnej oraz wyrównanie dostępu do edukacji przedszkolnej i szkolnej oraz Wzmocnienie oraz dostosowanie kształcenia i szkolenia zawodowego do potrzeb rynku pracy* odpowiada na potrzeby pracodawców, poprzez poprawę kwalifikacji potencjalnych pracowników. Ponadto wsparcie skierowane do uczniów technicznych szkół średnich przyczyniać się będzie do generowania miejsc pracy, w tym w formie samozatrudnienia oraz do współpracy biznesu i szkolnictwa. Powyższe edukacyjne obszary wsparcia będą również wspólnie wpływały na rozwój postaw pro przedsiębiorczych, np. dzięki wsparciu doradców zawodowych czy stażom zawodowym organizowanym w firmach dla uczniów. Ostatni z zaproponowanych społecznych obszarów wsparcia w ramach PI 9iv, Działanie *Usługi społeczne i zdrowotne* dotyczy poprawy możliwości funkcjonowania społecznego, w tym zawodowego, osobom opiekującym się dziećmi czy osobami niepełnosprawnymi. Ponadto projektem mającym znaczący wpływ na rozwój przedsiębiorczości w K OSI oraz w całej Aglomeracji konińskiej jest projekt - *Przygotowanie infrastruktury na rzecz rozwoju gospodarczego - Park Przemysłowo-Technologiczny Aglomeracji Konińskiej*, ujęty na liście rezerwowej. Przedsięwzięcie to może przyczynić się również do ograniczenia bezrobocia w regionie.

3.1.2. Wspólny wpływ projektów na jakość życia mieszkańców K OSI

Pozytywny wpływ na jakość życia społeczności lokalnych będą miały zgłoszone projekty poprawiające stan infrastruktury komunalnej, środowiska oraz wpływające na rozwój usług społecznych i edukacyjnych. Do rozwoju infrastruktury komunalnej przyczynią się projekty: *Stworzenie zintegrowanego systemu komunikacji publicznej na terenie K OSI, Rozbudowa ulicy Kleczewskiej w Koninie oraz Uregulowanie gospodarki wodno – ściekowej na terenie gmin K OSI*. Dzięki tym projektom poprawi się jakość życia mieszkańców K OSI poprzez poprawę bezpieczeństwa ruchu drogowego, ograniczenie zanieczyszczeń i hałasu, skanalizowanie licznych gospodarstw domowych i firm oraz podniesienie komfortu korzystania przez mieszkańców, w tym uczniów, z komunikacji publicznej i wybudowanych

Mandat Terytorialny dla Konińskiego Obszaru Strategicznej Interwencji

dróg dla rowerów. Jednocześnie realizacja tych projektów pozytywnie wpłynie na środowisko naturalne, poprzez zmniejszenie emisji gazów do atmosfery oraz ochronę wód i gleby. Ponadto pozytywny wpływ na środowisko będzie miała ewentualna realizacja projektu rezerwowego - *Zielona edukacja ekologiczna na terenie gmin K OSI*, poprzez wspieranie edukacji ekologicznej. Wsparcie systemu edukacji gimnazjalnej i średniej oraz projekt służący przeciwdziałaniu wykluczeniu społecznemu również przyczynią się do zmniejszenia barier w rozwoju społecznym i przyczynią się do polepszenia jakości życia mieszkańców. Na jakość życia mieszkańców i przede wszystkim standard obsługi interesantów wpłynie projekt *Wzmacnianie zastosowania TIK w Aglomeracji Konińskiej - Integracja i harmonizacja referencyjnych baz danych oraz udostępnianie elektronicznych usług publicznych*. Pozwoli on na wprowadzenie licznych e-usług publicznych w sferze informacji o terenie.

3.2. Wpływ projektów na zasady horyzontalne (zrównoważony rozwój, równość szans i niedyskryminacja, równouprawnienie płci)

Wszystkie przedsięwzięcia zgłoszone do realizacji w ramach Konińskiego Obszaru Strategicznej Interwencji mają pozytywny wpływ na zasady horyzontalne, tj. zrównoważony rozwój, równość szans i niedyskryminację oraz równouprawnienie.

Sprostanie wyzwaniom **zrównoważonego rozwoju**, tj. wspieranie gospodarki efektywniej korzystającej z zasobów, bardziej przyjaznej środowisku i konkurencyjnej jest możliwe dzięki przyjęciu spójnej propozycji projektów służących rozwojowi gospodarstwu regionu, ochronie środowiska oraz jakości życia społeczności lokalnej. Podczas przygotowywania i realizacji projektów zachowana będzie zasada, iż nie jest możliwe wspieranie bardziej konkurencyjnej gospodarki oraz włączenia społecznego bez równoczesnego zrównoważonego korzystania z zasobów przyrodniczych. W wyniku realizacji zaplanowanych przedsięwzięć nastąpi zmniejszenie ilości zanieczyszczeń powietrza, gleby i wód, a w procesach inwestycyjnych będą wykorzystywane rozwiązania proekologiczne – energooszczędne technologie i materiały.

Założenia projektów ujętych w Mandacie Terytorialnym są zgodne z **zasadą równych szans i niedyskryminacji**. W ramach projektów będą realizowane działania przeciwdziałające nierówności oraz zwalczające przejawy dyskryminacji z jakiegokolwiek powodu, np. ze względu na wiek, płeć, rasę, czy niepełnosprawność. Zostanie zwrócona szczególna uwaga na zapewnienie jednakowego dostępu wszystkim osobom do wsparcia

Mandat Terytorialny dla Konińskiego Obszaru Strategicznej Interwencji

w zakresie edukacji, informacji i zatrudnienia, usług opiekuńczych i asystenckich przez eliminację barier fizycznych, finansowych, socjalnych, czy psychologicznych, które utrudniają lub zniechęcają do brania pełnego udziału w życiu społecznym. Zaplanowane zadania będą w równym stopniu skierowane do kobiet i mężczyzn zamieszkałych w miastach i wsiach K OSI. Infrastruktura powstająca w ramach projektów będzie dostosowana do potrzeb osób z niepełnosprawnościami - zgodnie z zasadą uniwersalnego projektowania. Zastosowane będą w projektach racjonalne usprawnienia dla zapewnienia możliwości korzystania przez osoby starsze czy z małymi dziećmi. Projektodawcy zapewnią dostępność do budowanych oraz przebudowywanych obiektów dla osób niepełnosprawnych poprzez likwidację istniejących barier architektonicznych, projektowanie rozwiązań odpowiadających oczekiwaniom osób z niepełnosprawnościami oraz zgodnie z wytycznymi ministerstwa ds. rozwoju w tym zakresie.

W projektach przyjętych do realizacji zachowana będzie **zasada równouprawnienia płci**. Nie będzie ograniczeń równego dostępu do wsparcia w zakresie edukacji, przeciwdziałania wykluczeniu społecznemu, czy wspierania zakładania działalności gospodarczej w poszczególnych projektach społecznych ze względu na płeć. Podobnie z oferty zintegrowanej komunikacji miejskiej, przebudowanej infrastruktury drogowej, dostępnych e-usług publicznych czy uregulowanego systemu gospodarki wodno-ściekowej będą mogli skorzystać beneficjenci na zasadzie równouprawnienia. Projektodawcy zapewnią przygotowanie projektów zgodnie z *Wytycznymi w zakresie realizacji zasady równości szans i niedyskryminacji, w tym dostępności dla osób z niepełnosprawnościami oraz zasady równości szans kobiet i mężczyzn w ramach funduszy unijnych na lata 2014-2020*. Ponadto liderzy poszczególnych projektów będą odpowiedzialni za zachowanie standardu minimum realizacji zasady równości szans kobiet i mężczyzn w dokumentacji projektowej.

4. Wkład w realizację polityk zewnętrznych

4.1. Wkład w realizację polityk krajowych i wspólnotowych

Przedsięwzięcia objęte Mandatem Terytorialnym przyczynią się do realizacji polityk zewnętrznych, ponieważ w pełni wpisują się w ich obszary interwencji, głównie w zakresie polityki regionalnej, gospodarczej i społecznej. Cele poszczególnych projektów oraz zaplanowane zadania są zgodne z kierunkami działań przyjętymi w nich jako strategiczne.

Mandat Terytorialny dla Konińskiego Obszaru Strategicznej Interwencji

Mandat Terytorialny przyczyni się do realizacji następujących dokumentów strategicznych wspólnotowych i na szczeblu krajowym:

Strategia na rzecz inteligentnego i zrównoważonego rozwoju sprzyjającego włączeniu społecznemu. Europa 2020, z dn. 03.03.2010 r.

Nacisk na rozwój obszarów funkcjonalnych miast wynika z wdrażania przez kraje członkowskie Unii Europejskiej polityki regionalnej, której podstawę stanowi kluczowy dla rozwoju w tym obszarze dokument strategiczny, tj. **Strategia na rzecz inteligentnego i zrównoważonego rozwoju sprzyjającego włączeniu społecznemu. Europa 2020**, stanowiąca reakcję państw członkowskich na postępujące zmiany społeczno-gospodarcze. Celem strategii jest poprawa konkurencji Europy w wymiarze gospodarczym, społecznym i przestrzennym, przy jednoczesnej poprawie standardów życia mieszkańców.

Projekty, które będą realizowane w formule OSI, w których nacisk położony jest na :

- zmniejszenie bezrobocia i wspieranie rozwoju przedsiębiorczości,
- rozwój technik komunikacyjno-informacyjnych w usługach publicznych,
- inwestycję w niskoemisyjny transport publiczny oraz rozwój komunikacji rowerowej,
- inwestycję w infrastrukturę drogową i kanalizacyjną,
- ochronę środowiska, w tym wód i gleby,
- rozwój sprzyjający włączeniu społecznemu,
- inwestowanie w kwalifikacje poprzez wsparcie szkolnictwa

wpisują się we wszystkie, wzajemnie powiązane priorytety Strategii Europa 2020, tj.:

1. Rozwój inteligentny: rozwój gospodarki opartej na wiedzy i innowacji;
2. Rozwój zrównoważony: wspieranie gospodarki efektywniej korzystającej z zasobów, bardziej przyjaznej środowisku i bardziej konkurencyjnej;
3. Rozwój sprzyjający włączeniu społecznemu: wspieranie gospodarki o wysokim poziomie zatrudnienia, zapewniającej spójność społeczną i terytorialną.

Długookresowa Strategia Rozwoju Kraju - Polska 2030 Trzecia fala nowoczesności, z dnia 11.01.2013 r.

Celem głównym Strategii Rozwoju Kraju Polska 2030 jest poprawa jakości życia Polaków.

Mandat Terytorialny dla Konińskiego Obszaru Strategicznej Interwencji

Strategia porusza zagadnienia związane z rozwojem aglomeracji miejskich, czego dotyczy cel strategiczny nr 8 "Wzmocnienie mechanizmów terytorialnego równoważenia rozwoju dla rozwijania i pełnego wykorzystania potencjałów regionalnych", zatem główne założenia dotyczące idei OSI pokrywają się z zapisami dokumentu.

Strategia Rozwoju Kraju 2020 – Aktywne społeczeństwo, konkurencyjna gospodarka, sprawne państwo, z dnia 25.09.2012 r.

Określa kluczowe dla rozwoju kraju cele strategiczne dla realizacji działań rozwojowych, możliwych do sfinansowania w perspektywie finansowej Unii Europejskiej 2014-2020. Cele wyznaczone zostały w trzech obszarach:

1. Sprawne i efektywne państwo,
2. Konkurencyjna gospodarka,
3. Spójność społeczna i terytorialna.

Przedsięwzięcia zawarte w Mandacie Terytorialnym mieszczą się w obszarach: konkurencyjna gospodarka oraz spójność społeczna i terytorialna, przyczyniając się do realizacji jej celów strategicznych, zgodnie z tabelą nr 9.

Tabela nr 9. Cele Strategii Rozwoju Kraju 2020 oraz odpowiadające im projekty lub obszary wsparcia przyjęte w Mandacie Terytorialnym

Cel strategiczny	Projekt / obszar wsparcia realizujący cel
Cel II.2. Wzrost wydajności gospodarki	<ul style="list-style-type: none">– Przygotowanie infrastruktury na rzecz rozwoju gospodarczego - Park Przemysłowo-Technologiczny Aglomeracji Konińskiej– PI 8iii Praca na własny rachunek, przedsiębiorczość i tworzenie przedsiębiorstw, w tym innowacyjnych mikro-, małych i średnich przedsiębiorstw
Cel II.3. Zwiększenie innowacyjności gospodarki	<ul style="list-style-type: none">– Przygotowanie infrastruktury na rzecz rozwoju gospodarczego - Park Przemysłowo-Technologiczny Aglomeracji Konińskiej
Cel II.4. Rozwój kapitału ludzkiego	<ul style="list-style-type: none">– PI 10iv Lepsze dostosowanie systemów kształcenia i szkolenia do potrzeb rynku pracy, ułatwianie przechodzenia z etapu kształcenia do etapu zatrudnienia oraz wzmacnianie systemów kształcenia i szkolenia zawodowego i ich jakości, w tym poprzez mechanizmy prognozowania umiejętności, dostosowania programów nauczania oraz tworzenia

Mandat Terytorialny dla Konińskiego Obszaru Strategicznej Interwencji

	<p>i rozwoju systemów uczenia się poprzez praktyczną naukę zawodu realizowaną w ścisłej współpracy z pracodawcami</p> <ul style="list-style-type: none"> – PI 8iii Praca na własny rachunek, przedsiębiorczość i tworzenie przedsiębiorstw, w tym innowacyjnych mikro-, małych i średnich przedsiębiorstw – PI 10i Ograniczenie i zapobieganie przedwczesnemu kończeniu nauki szkolnej oraz zapewnienie równego dostępu do dobrej jakości wczesnej edukacji elementarnej oraz kształcenia podstawowego, gimnazjalnego i ponadgimnazjalnego, z uwzględnieniem formalnych, nieformalnych i pozaformalnych ścieżek kształcenia umożliwiających ponowne podjęcie kształcenia i szkolenia.
Cel II.5. Zwiększenie wykorzystania technologii cyfrowych	<ul style="list-style-type: none"> – Wzmacnianie zastosowania TIK w Aglomeracji Konińskiej - Integracja i harmonizacja referencyjnych baz danych oraz udostępnianie elektronicznych usług publicznych
Cel II.6. Bezpieczeństwo energetyczne i środowisko	<ul style="list-style-type: none"> – Stworzenie zintegrowanego systemu komunikacji publicznej na terenie K OSI – Uregulowanie gospodarki wodno – ściekowej na terenie gmin K OSI – Zielona edukacja ekologiczna na terenie gmin K OSI
Cel II.7. Zwiększenie efektywności transportu	<ul style="list-style-type: none"> – Stworzenie zintegrowanego systemu komunikacji publicznej na terenie K OSI – Rozbudowa ulicy Kleczewskiej w Koninie – Przebudowa ul. Jana Pawła II w Koninie
Cel III.1. Integracja społeczna	<ul style="list-style-type: none"> – PI 8iii Praca na własny rachunek, przedsiębiorczość i tworzenie przedsiębiorstw, w tym innowacyjnych mikro-, małych i średnich przedsiębiorstw – PI 9iv Ułatwianie dostępu do przystępnych cenowo, trwałych oraz wysokiej jakości usług, w tym opieki zdrowotnej i usług socjalnych świadczonych w interesie ogólnym
Cel III.2. Zapewnienie dostępu i określonych standardów usług publicznych	<ul style="list-style-type: none"> – Wzmacnianie zastosowania TIK w Aglomeracji Konińskiej - Integracja i harmonizacja referencyjnych baz danych oraz udostępnianie elektronicznych usług publicznych
Cel III.3. Wzmocnienie mechanizmów terytorialnego równoważenia rozwoju oraz integracja przestrzenna dla rozwijania i pełnego wykorzystania potencjałów regionalnych.	<ul style="list-style-type: none"> – Wszystkie zaplanowane w Mandacie Terytorialnym projekty i przedsięwzięcia

źródło: opracowanie własne

Mandat Terytorialny dla Konińskiego Obszaru Strategicznej Interwencji

Krajowa Strategia Rozwoju Regionalnego 2010-2020: Regiony, Miasta, Obszary wiejskie, przyjęta 13 lipca 2010 r.

W KSRR określono trzy podstawowe cele polityki regionalnej:

1. Wspomaganie wzrostu konkurencyjności regionów („konkurencyjność”),
2. Budowanie spójności terytorialnej i przeciwdziałanie marginalizacji obszarów problemowych („spójność”),
3. Tworzenie warunków dla skutecznej, efektywnej i partnerskiej realizacji działań rozwojowych ukierunkowanych terytorialnie („sprawność”).

Strategia odnosi się między innymi do problematyki rozwoju miast i obszarów zurbanizowanych, w tym obszarów strategicznej interwencji. Realizacja przedsięwzięć ujętych w Mandacie Terytorialnym będzie przyczyniać się do osiągnięcia założonych celów KSRR, ponieważ zaplanowane wsparcie dotyczyć będzie integracji przestrzeni funkcjonalnej OSI w zakresie transportu (infrastruktura drogowa, tabor komunikacji zbiorowej i rozwiązania organizacyjne), usług komunalnych, rynku pracy, edukacji oraz włączenia społecznego.

Wszystkie wspomniane powyżej krajowe dokumenty strategiczne określają wymiar terytorialny, jako istotny element wszystkich polityk i działań publicznych o charakterze rozwojowym. Ze względu na znaczenie dla ogółu procesów rozwojowych, szczególnym obszarem działań polityki publicznej ukierunkowanej terytorialnie są obszary miejskie wraz z obszarami funkcjonalnymi.

4.2. Wkład w realizację celów Strategii rozwoju województwa oraz Wielkopolskiego Regionalnego Programu Operacyjnego na lata 2014-2020

Realizacja przedsięwzięć z listy podstawowej i rezerwowej, objętych Mandatem Terytorialnym przyczyni się do realizacji Strategii rozwoju województwa wielkopolskiego do 2020 roku. Wielkopolska 2020 oraz Wielkopolskiego Regionalnego Programu Operacyjnego na lata 2014-2020.

Wkład poszczególnych propozycji projektów inwestycyjnych oraz projektów społecznych w ramach uzgodnionych obszarów wsparcia w osiągnięciu celów ujętych w **Strategii rozwoju województwa wielkopolskiego do 2020 roku. Wielkopolska 2020, z dn. 17.12.2012 r.** przedstawia tabela nr 10.

Mandat Terytorialny dla Konińskiego Obszaru Strategicznej Interwencji

Tabela nr 10. Cele Strategii rozwoju województwa wielkopolskiego do 2020 roku. Wielkopolska 2020 oraz odpowiadające im projekty lub obszary wsparcia przyjęte w Mandacie Terytorialnym

Cel strategiczny	Cel operacyjny	Projekt / obszar wsparcia ujęty w Mandacie Terytorialnym, realizujący dany cel
Cel strategiczny 1. Poprawa dostępności i spójności komunikacyjnej regionu	Cel operacyjny 1.1. Zwiększenie spójności sieci drogowej	<ul style="list-style-type: none"> – Rozbudowa ulicy Kleczewskiej w Koninie – Projekt rezerwowo: Przebudowa ul. Jana Pawła II w Koninie
	Cel operacyjny 1.2. Wzrost różnorodności oraz upowszechnianie efektywnych form transportu	<ul style="list-style-type: none"> – Stworzenie zintegrowanego systemu komunikacji publicznej na terenie K OSI
	Cel operacyjny 1.3. Rozbudowa infrastruktury na rzecz społeczeństwa informacyjnego	<ul style="list-style-type: none"> – Wzmacnianie zastosowania TIK w Aglomeracji Konińskiej - Integracja i harmonizacja referencyjnych baz danych oraz udostępnianie elektronicznych usług publicznych
	Cel operacyjny 1.5. Rozwój transportu zbiorowego.	<ul style="list-style-type: none"> – Stworzenie zintegrowanego systemu komunikacji publicznej na terenie K OSI
Cel strategiczny 2. Poprawa stanu środowiska i racjonalne gospodarowanie jego zasobami	Cel operacyjny 2.5. Ograniczanie emisji substancji do atmosfery	<ul style="list-style-type: none"> – Stworzenie zintegrowanego systemu komunikacji publicznej na terenie K OSI
	Cel operacyjny 2.7. Poprawa gospodarki wodno – ściekowej	<ul style="list-style-type: none"> – Uregulowanie gospodarki wodno – ściekowej na terenie gmin K OSI – Zielona edukacja ekologiczna na terenie gmin K OSI
	Cel operacyjny 2.10. Promocja postaw ekologicznych	<ul style="list-style-type: none"> – Stworzenie zintegrowanego systemu komunikacji publicznej na terenie K OSI – Uregulowanie gospodarki wodno – ściekowej na terenie gmin K OSI – Projekt rezerwowo: Zielona edukacja ekologiczna na terenie gmin K OSI
Cel strategiczny 3. Lepsze zarządzanie energią;	Cel operacyjny 3.2. Rozwój produkcji i wykorzystanie alternatywnych źródeł energii.	<ul style="list-style-type: none"> – Projekt rezerwowo: Przygotowanie infrastruktury na rzecz rozwoju gospodarczego - Park Przemysłowo-Technologiczny Aglomeracji Konińskiej

Mandat Terytorialny dla Konińskiego Obszaru Strategicznej Interwencji

<p>Cel strategiczny 4. Zwiększanie konkurencyjności metropolii poznańskiej i innych ośrodków wzrostu w województwie;</p>	<p>Cel operacyjny 4.2. Wzmocnienie ośrodków wzrostu w subregionach</p>	<ul style="list-style-type: none"> – Wszystkie zaplanowane w Mandacie Terytorialnym projekty i przedsięwzięcia
<p>Cel strategiczny 5. Zwiększenie spójności województwa</p>	<p>Cel operacyjny 5.2. Rozwój obszarów wiejskich</p>	<ul style="list-style-type: none"> – Uregulowanie gospodarki wodno – ściekowej na terenie gmin K OSI – Stworzenie zintegrowanego systemu komunikacji publicznej na terenie K OSI – Wzmacnianie zastosowania TIK w Aglomeracji Konińskiej - Integracja i harmonizacja referencyjnych baz danych oraz udostępnianie elektronicznych usług publicznych – Projekty z zakresu PI 8iii, PI 10i, PI 10iv, PI 9iv
	<p>Cel operacyjny 5.3. Aktywizacja obszarów o najniższym stopniu rozwoju i pogarszających się perspektywach rozwojowych</p>	<ul style="list-style-type: none"> – Projekty realizowane na terenie Miasta Konina i Gminy Ślesin
	<p>Cel operacyjny 5.5. Zwiększenie dostępności do podstawowych usług publicznych</p>	<ul style="list-style-type: none"> – Stworzenie zintegrowanego systemu komunikacji publicznej na terenie K OSI – Wzmacnianie zastosowania TIK w Aglomeracji Konińskiej - Integracja i harmonizacja referencyjnych baz danych oraz udostępnianie elektronicznych usług publicznych – Projekt z zakresu PI 9iv
<p>Cel strategiczny 6. Wzmocnienie potencjału gospodarczego regionu</p>	<p>Cel operacyjny 6.7. Doskonalenie kadr gospodarki</p>	<ul style="list-style-type: none"> – Projekty z zakresu PI 8iii, PI 10i, PI 10iv
<p>Cel strategiczny 7. Wzrost kompetencji</p>	<p>Cel operacyjny 7.1. Poprawa warunków, jakości i dostępności edukacji</p>	<ul style="list-style-type: none"> – Projekty z zakresu PI 10i, PI 10iv

Mandat Terytorialny dla Konińskiego Obszaru Strategicznej Interwencji

mieszkańców i zatrudnienia	Cel operacyjny 7.3. Promocja przedsiębiorczości i zatrudnialności	– Projekt z zakresu PI 8iii
	Cel operacyjny 7.5. Wzmocnienie szkolnictwa zawodowego i technicznego oraz poprawa organizacji rynku pracy	– Projekt z zakresu PI 10iv
Cel strategiczny 8. Zwiększanie zasobów oraz wyrównywanie potencjałów społecznych województwa	Cel operacyjny 8.1. Wzmacnianie aktywności zawodowej	– Projekt z zakresu PI 8iii
	Cel operacyjny 8.5. Wzmacnianie włączenia społecznego	– Projekty z zakresu PI 8iii, PI 9iv
	Cel operacyjny 8.6. Wzmacnienie systemu usług i pomocy społecznej	– Projekt z zakresu PI 9iv
	Cel operacyjny 8.9. Ochrona zasobów, standardu i jakości życia rodziny	– Projekty z zakresu PI 9iv

źródło: opracowanie własne

Realizacja przedsięwzięć inwestycyjnych oraz projektów społecznych w wybranych obszarach wsparcia, zgodnie z Mandatem Terytorialnym dla K OSI, przyczyni się do realizacji następujących celów tematycznych, **Wielkopolskiego Regionalnego Programu Operacyjnego na lata 2014-2020, z dnia 19.12.2014 r.:**

- Cel tematyczny 2. Zwiększenie dostępności, stopnia wykorzystania i jakości TIK. Priorytet inwestycyjny 2c Wzmacnianie za-stosowania technologii komunikacyjno-informacyjnych dla e-administracji, e-learningu, e-integracji, e-kultury i e-zdrowia.
- Cel tematyczny 3. Podnoszenie konkurencyjności małych i średnich przedsiębiorstw, sektora rolnego oraz sektora rybołówstwa i akwakultury.
Priorytet inwestycyjny 3a Promowanie przedsiębiorczości, w szczególności poprzez ułatwianie gospodarczego wykorzystywania nowych pomysłów oraz sprzyjanie tworzeniu nowych firm, w tym również poprzez inkubatory przedsiębiorczości.
- Cel tematyczny 4. Wspieranie przejścia na gospodarkę niskoemisyjną we wszystkich sektorach.
Priorytet inwestycyjny 4e Promowanie strategii niskoemisyjnych dla wszystkich rodzajów terytoriów, w szczególności dla obszarów miejskich, w tym wspieranie zrównoważonej

Mandat Terytorialny dla Konińskiego Obszaru Strategicznej Interwencji

multimodalnej mobilności miejskiej i działań adaptacyjnych mających oddziaływanie łagodzące na zmiany klimatu.

- Cel tematyczny 6. Zachowanie i ochrona środowiska naturalnego oraz wspieranie efektywnego gospodarowania zasobami.

Priorytet inwestycyjny 6b Inwestowanie w sektor gospodarki wodnej celem wypełnienia zobowiązań określonych w dorobku prawnym Unii w zakresie środowiska oraz zaspokojenia wykraczających poza te zobowiązania potrzeb inwestycyjnych, określonych przez państwa członkowskie.

Priorytet inwestycyjny 6d Ochrona i przywrócenie różnorodności biologicznej, ochronę i rekultywację gleby oraz wspieranie usług ekosystemowych, także poprzez program „Natura 2000” i zieloną infrastrukturę .

- Cel tematyczny 7. Promowanie zrównoważonego transportu i usuwanie niedoborów przepustowości w działaniu najważniejszych infrastruktury sieciowej.

Priorytet inwestycyjny 7b Zwiększanie mobilności regionalnej poprzez łączenie węzłów drugorzędnych i trzeciorzędnych z infrastrukturą TEN-T, w tym z węzłami multimodalnymi.

- Cel tematyczny 8. Promowanie trwałego i wysokiej jakości zatrudnienia oraz wsparcie mobilności pracowników.

Priorytet inwestycyjny 8iii Praca na własny rachunek, przedsiębiorczość i tworzenie przedsiębiorstw, w tym innowacyjnych mikro-, małych i średnich przedsiębiorstw.

- Cel tematyczny 9. Promowanie włączenia społecznego, walka z ubóstwem i wszelką dyskryminacją.

Priorytet inwestycyjny 9iv Ułatwianie dostępu do przystępnych cenowo, trwałych oraz wysokiej jakości usług, w tym opieki zdrowotnej i usług socjalnych świadczonych w interesie ogólnym.

- Cel tematyczny 10. Inwestowanie w edukację, umiejętności i uczenie się przez całe życie.

Priorytet inwestycyjny 10i Ograniczenie i zapobieganie przedwczesnemu kończeniu nauki szkolnej oraz zapewnienie równego dostępu do dobrej jakości wczesnej edukacji elementarnej oraz kształcenia pod-stawowego, gimnazjalnego i ponadgimnazjalnego, z uwzględnieniem formalnych, nieformalnych i pozaformalnych ścieżek kształcenia umożliwiających ponowne podjęcie kształcenia i szkolenia.

Priorytet inwestycyjny 10iv Lepsze dostosowanie systemów kształcenia i szkolenia do potrzeb rynku pracy, ułatwianie przechodzenia z etapu kształcenia do etapu zatrudnienia

Mandat Terytorialny dla Konińskiego Obszaru Strategicznej Interwencji

oraz wzmocnienie systemów kształcenia i szkolenia zawodowego i ich jakości, w tym poprzez mechanizmy prognozowania umiejętności, dostosowania programów nauczania oraz tworzenia i rozwoju systemów uczenia się poprzez praktyczną naukę zawodu realizowaną w ścisłej współpracy z pracodawcami.

5. Wkład w realizację WRPO 2014+ - wkład w osiągnięcie pośrednich (kamienie milowe) i docelowych wartości wskaźników określonych w WRPO - spodziewane efekty (produkty i rezultaty)

Realizacja projektów przyjętych w Mandacie Terytorialnym przyczyni się do osiągnięcia pośrednich i docelowych wartości wskaźników określonych w WRPO 2014+ dla poszczególnych działań.

Spośród przedsięwzięć z listy podstawowej Mandatu Terytorialnego do roku 2018 zostaną zrealizowane i tym samym będą przyczyniać się do osiągnięcia pośrednich wartości wskaźników (kamieni milowych) następujące projekty:

- Wzmocnienie zastosowania TIK w Aglomeracji Konińskiej - Integracja i harmonizacja referencyjnych baz danych oraz udostępnianie elektronicznych usług publicznych;
- Projekty w zakresie PI 10iv;
- Projekty w zakresie PI 8iii;
- Projekty w zakresie PI 10i.

Pozostałe przedsięwzięcia z listy podstawowej oraz rezerwowej zostaną zrealizowane do roku 2020 i przyczynią się do osiągnięcia docelowych wartości wskaźników. Są to:

- Stworzenie zintegrowanego systemu komunikacji publicznej na terenie K OSI;
- Uregulowanie gospodarki wodno – ściekowej na terenie gmin K OSI;
- Rozbudowa ulicy Kleczewskiej w Koninie;
- Projekty w zakresie PI 9iv (zgodnie z terminem i warunkami odpowiedniego konkursu);
- Przygotowanie infrastruktury na rzecz rozwoju gospodarczego - Park Przemysłowo-Technologiczny Aglomeracji Konińskiej;
- Przebudowa ul. Jana Pawła II w Koninie;
- Zielona edukacja ekologiczna na terenie gmin K OSI.

Spodziewane efekty (produkty i rezultaty) przedsięwzięć zaplanowanych do realizacji w ramach Mandatu Terytorialnego dla K OSI przedstawia tabela nr 11.

Mandat Terytorialny dla Konińskiego Obszaru Strategicznej Interwencji

Tabela nr 11. Spodziewane efekty (produkty i rezultaty) przedsięwzięć zaplanowanych w ramach K OSI

Projekt K OSI	Nazwa wskaźnika	Typ wskaźnika P, RB	Jednostka miary	Wartość bazowa (rok bazowy)	Wartość pośrednia (2018)	Wartość docelowa (2023)	Źródło danych	Częstotliwość pomiaru
PI 4e – Działanie 3.3								
Stworzenie zintegrowanego systemu komunikacji publicznej na terenie K OSI	Liczba zakupionych jednostek taboru pasażerskiego w publicznym transporcie zbiorowym komunikacji miejskiej	P	Szt.	nd	8	8	Beneficjenci	Corocznie
	Długość dróg dla rowerów	P	km	nd	0	40	Beneficjenci	Corocznie
	Liczba przewozów komunikacją miejską na przebudowanych i nowych liniach komunikacji miejskiej (liczba przewozów rozumiana jako liczba kursów).	RB	szt./rok	0	0	30.000	Beneficjenci	Corocznie
	Szacowany roczny spadek emisji gazów cieplarnianych	RB	tony ekwiwalentu CO ₂ /rok	0	0	92,22	Beneficjenci	Corocznie
Wkład finansowy do Ram Wykonania dla Osi Priorytetowej 3					1 698 340,80 euro	5 661 136,00 euro		
PI 2c - Działanie 2.1								
Wzmacnianie zastosowania TIK w K OSI - Integracja i harmonizacja referencyjnych baz danych oraz udostępnianie elektronicznych usług publicznych	Liczba usług publicznych udostępnionych on-line o stopniu dojrzałości co najmniej 3	P	Szt.	nd	3	3	Beneficjenci	Corocznie
	Liczba podmiotów, które udostępniły on-line informacje sektora publicznego	P	Szt.	nd	9	9	Beneficjenci	Corocznie
	Liczba osób korzystających z Internetu	RB	osoby	0	120	1 200	Beneficjenci	Corocznie

Mandat Terytorialny dla Konińskiego Obszaru Strategicznej Interwencji

Projekt K OSI	Nazwa wskaźnika	Typ wskaźnika P, RB	Jednostka miary	Wartość bazowa (rok bazowy)	Wartość pośrednia (2018)	Wartość docelowa (2023)	Źródło danych	Częstotliwość pomiaru
	w kontaktach z administracją publiczną							
Wkład finansowy do Ram Wykonania dla Osi Priorytetowej 2					1 243 902,30 euro	4 146 341,00 euro		
PI 6b – Działanie 4.3								
Uregulowanie gospodarki wodno-ściekowej na terenie gmin K OSI	Długość wybudowanej, rozbudowanej lub zmodernizowanej kanalizacji sanitarnej	P	km	nd	14	91,2	Beneficjenci	Corocznie
	Liczba wspartych oczyszczalni ścieków komunalnych	P	szt.	nd	0	1	Beneficjenci	Corocznie
	Liczba dodatkowych osób korzystających z ulepszonych oczyszczania ścieków	RB	RLM	0	0	10 999	Beneficjenci	Corocznie
Wkład finansowy do Ram Wykonania dla Osi Priorytetowej 4					2 787 804,90 euro	9 292 683,00 euro		
PI 7b – Działanie 5.1								
Rozbudowa ulicy Kleczewskiej w Koninie	Długość przebudowanych dróg wojewódzkich	P	km	nd	0	2,250	Beneficjenci	Corocznie
	Nośność drogi	RB	kN/oś	10	0	11,5	Beneficjenci	Corocznie
Wkład finansowy do Ram Wykonania dla Osi Priorytetowej 5					2 167 683,00 euro	7 225 610,00 euro		
PI 8iii – Działanie 6.3								
Praca na własny rachunek,	Liczba osób pozostających bez pracy, które otrzymały bezzwrotne środki na podjęcie działalności gospodarczej w programie	P	osoby	nd	60	60	Beneficjenci	Corocznie

Mandat Terytorialny dla Konińskiego Obszaru Strategicznej Interwencji

Projekt K OSI	Nazwa wskaźnika	Typ wskaźnika P, RB	Jednostka miary	Wartość bazowa (rok bazowy)	Wartość pośrednia (2018)	Wartość docelowa (2023)	Źródło danych	Częstotliwość pomiaru
przedsiębiorczość i tworzenie przedsiębiorstw, w tym innowacyjnych mikro-, małych i średnich przedsiębiorstw.	Liczba osób objętych wsparciem aktywizacji zawodowej w programie	P	osoby	nd	60	60	Beneficjenci	Corocznie
	Liczba usług rozwojowych skierowanych do przedsiębiorstw powstałych w ramach programu	P	szt.	nd	30	30	Beneficjenci	Corocznie
	Liczba utworzonych miejsc pracy w ramach udzielonych z EFS środków na podjęcie działalności gospodarczej	RB	szt.	0	68	68	Beneficjenci	Corocznie
	Odsetek przedsiębiorców pozytywnie oceniających wsparcie rozwojowe otrzymane po utworzeniu działalności gospodarczej w ramach programu	RB	%	92%	92%	92%	Beneficjenci	Corocznie
Wkład finansowy do Ram Wykonania dla Osi Priorytetowej 6					248 780,49 euro	829 268,29 euro		
PI 9iv - Działanie 7.2								
Ułatwianie dostępu do przystępnych cenowo, trwałych oraz wysokiej jakości usług, w tym opieki zdrowotnej i usług socjalnych świadczonych w interesie ogólnym.	Liczba osób zagrożonych ubóstwem lub wykluczeniem społecznym objętych usługami społecznymi świadczonymi w interesie ogólnym w programie	P	osoby	nd	100	266	Beneficjenci	Corocznie
	Liczba wspartych w programie miejsc świadczenia usług	RB	szt.	0	0	2	Beneficjenci	Corocznie

Mandat Terytorialny dla Konińskiego Obszaru Strategicznej Interwencji

Projekt K OSI	Nazwa wskaźnika	Typ wskaźnika P, RB	Jednostka miary	Wartość bazowa (rok bazowy)	Wartość pośrednia (2018)	Wartość docelowa (2023)	Źródło danych	Częstotliwość pomiaru
	społecznych istniejących po zakończeniu projektu							
Wkład finansowy do Ram Wykonania dla Osi Priorytetowej 7					178 008,95 euro	593 363,17 euro		
PI 10iv – Działanie 8.3								
Lepsze dostosowanie systemów kształcenia i szkolenia do potrzeb rynku pracy, ułatwienie przechodzenia z etapu kształcenia do etapu zatrudnienia oraz wzmacnianie systemów kształcenia i szkolenia zawodowego i ich jakości, w tym poprzez mechanizmy prognozowania umiejętności, dostosowania programów nauczania oraz tworzenia i rozwoju systemów uczenia się poprzez praktyczną naukę zawodu realizowaną w ściślejszej współpracy z pracodawcami.	Liczba nauczycieli kształcenia zawodowego oraz instruktorów praktycznej nauki zawodu objętych wsparciem w programie	P	osoby	nd	10	10	Beneficjenci	Corocznie
	Liczba uczniów szkół i placówek kształcenia zawodowego uczestniczących w stażach i praktykach u pracodawcy	P	osoby	nd	250	567	Beneficjenci	Corocznie
	Liczba szkół i placówek kształcenia zawodowego wyposażonych w programie w sprzęt i materiały dydaktyczne niezbędne do realizacji kształcenia zawodowego	P	szt.	nd	5	5	Beneficjenci	Corocznie
	Liczba podmiotów realizujących zadania centrum kształcenia zawodowego i ustawicznego objętych wsparciem w programie	P	szt.	nd	1	1	Beneficjenci	Corocznie
	Liczba nauczycieli kształcenia zawodowego oraz instruktorów praktycznej nauki zawodu,	RB	osoby	70,10%	0	70,10%	Beneficjenci	Corocznie

Mandat Terytorialny dla Konińskiego Obszaru Strategicznej Interwencji

Projekt K OSI	Nazwa wskaźnika	Typ wskaźnika P, RB	Jednostka miary	Wartość bazowa (rok bazowy)	Wartość pośrednia (2018)	Wartość docelowa (2023)	Źródło danych	Częstotliwość pomiaru
	którzy uzyskali kwalifikacje lub nabyli kompetencje po opuszczeniu programu							
	Liczba szkół i placówek kształcenia zawodowego wykorzystujących wyposażenie zakupione dzięki EFS	RB	szt.	100%	100%	100%	Beneficjenci	Corocznie
PI 10i – Działanie 8.1								
Ograniczenie i zapobieganie przedwczesnemu kończeniu nauki szkolnej oraz zapewnianie równego dostępu do dobrej jakości wczesnej edukacji elementarnej oraz kształcenia podstawowego, gimnazjalnego i ponadgimnazjalnego, z uwzględnieniem formalnych, nieformalnych i pozaformalnych ścieżek kształcenia umożliwiających ponowne podjęcie kształcenia i szkolenia.	Liczba uczniów objętych wsparciem w zakresie rozwijania kompetencji kluczowych w programie	P	osoby	nd	270	568	Beneficjenci	Corocznie
	Liczba uczniów ze specjalnymi potrzebami objętych wsparciem w zakresie rozwijania kompetencji kluczowych w programie	P	osoby	nd	10	18	Beneficjenci	Corocznie
	Liczba nauczycieli objętych wsparciem w programie	P	osoby	nd	40	78	Beneficjenci	Corocznie
	Liczba szkół, których pracownie przedmiotowe zostały wyposażone w programie	P	szt.	nd	19	19	Beneficjenci	Corocznie
	Liczba uczniów, którzy nabyli kompetencje kluczowe po opuszczeniu programu	RB	osoby	60%	0	60%	Beneficjenci	Corocznie

Mandat Terytorialny dla Konińskiego Obszaru Strategicznej Interwencji

Projekt K OSI	Nazwa wskaźnika	Typ wskaźnika P, RB	Jednostka miary	Wartość bazowa (rok bazowy)	Wartość pośrednia (2018)	Wartość docelowa (2023)	Źródło danych	Częstotliwość pomiaru
	Liczba uczniów ze specjalnymi potrzebami, którzy podnieśli kompetencje po opuszczeniu programu	RB	osoby	42%	0	42%	Beneficjenci	Corocznie
	Liczba nauczycieli, którzy uzyskali kwalifikacje lub nabyli kompetencje po opuszczeniu programu	RB	osoby	81%	0	81%	Beneficjenci	Corocznie
	Liczba szkół, w których pracownice przedmiotowe wykorzystują doposażenie do prowadzenia zajęć edukacyjnych	RB	szt.	100%	100%	100%	Beneficjenci	Corocznie
Wkład finansowy do Ram Wykonania dla Osi Priorytetowej 8					579 347,56 euro	1 931 158,54 euro		
PI 4e – Działanie 3.3, Poddziałanie 3.3.1 Dotyczy wartości wskaźników dla fiszki powstałej z niewykorzystanych środków w naborach EFRR, wg. stanu na 31.07.2018								
Promowanie strategii niskoemisyjnych dla wszystkich obszarów rodzajów terytoriów, w szczególności dla obszarów miejskich, w tym wspieranie zrównoważonej multimodalnej mobilności miejskiej i	Liczba zakupionych jednostek taboru pasażerskiego w publicznym transporcie zbiorowym komunikacji miejskiej	P	szt.	nd	0	1	Beneficjenci	Corocznie
	Długość wybudowanych dróg dla rowerów	P	km	nd	0	4,772	Beneficjenci	Corocznie

Mandat Terytorialny dla Konińskiego Obszaru Strategicznej Interwencji

Projekt K OSI	Nazwa wskaźnika	Typ wskaźnika P, RB	Jednostka miary	Wartość bazowa (rok bazowy)	Wartość pośrednia (2018)	Wartość docelowa (2023)	Źródło danych	Częstotliwość pomiaru
działań adaptacyjnych mających oddziaływanie łagodzące na zmiany klimatu. - Projekt / projekty planowane w ramach ponowionego naboru	Liczba wybudowanych zintegrowanych węzłów przesiadkowych	P	szt.	nd	0	1	Beneficjenci	Corocznie
	Liczba wybudowanych obiektów „Bike&Ride”	P	szt.	nd	0	1	Beneficjenci	Corocznie
	Szacowany roczny spadek emisji gazów cieplarnianych	RB	tony ekwiwalentu CO ₂ /rok	0	0	5	Beneficjenci	Corocznie

Mandat Terytorialny dla Konińskiego Obszaru Strategicznej Interwencji

Bibliografia:

1. Województwo Wielkopolskie 2014. Podregiony, Powiaty, Gminy
2. Komunikat o sytuacji społeczno-gospodarczej województwa wielkopolskiego w grudniu 2014.
3. Strategia Rozwoju obszaru funkcjonalnego Aglomeracji Konińskiej
4. Diagnoza i badania społeczne Obszaru Funkcjonalnego Aglomeracji Konińskiej
5. Raport końcowy z realizacji projektu Wielkopolskie Obserwatorium Rynku Pracy II
6. Strategia rozwiązywania problemów społecznych powiatu konińskiego na lata 2015-2022
7. Studium rozwoju gospodarczego wraz z programem promocji terenów inwestycyjnych obszaru funkcjonalnego Aglomeracji Konińskiej
8. Studium rozwoju transportu zrównoważonego obszaru funkcjonalnego Aglomeracji Konińskiej
9. Plan Zrównoważonego Gospodarowania Energią obszaru funkcjonalnego Aglomeracji Konińskiej
10. Plan gospodarki niskoemisyjnej dla Miasta Konina 2014 – 2020.
11. Strategia rozwoju Konina na lata 2015- 2020
12. Plan zrównoważonego rozwoju publicznego transportu zbiorowego Konina na lata 2014-2020
13. Pięcioletni Plan Rozwoju Przedsiębiorstwa Komunikacji Samochodowej w Koninie S.A w kontekście polityki transportowej, uwzględniającej zapotrzebowanie na świadczenie usług przez Spółkę w tym zakresie.
14. Wpływ cyfryzacji na działanie urzędów administracji publicznej w Polsce w 2012 r.
15. Strategia na rzecz inteligentnego i zrównoważonego rozwoju sprzyjającego włączeniu społecznemu. Europa 2020
16. Długookresowa Strategia Rozwoju Kraju - Polska 2030 Trzecia fala nowoczesności
17. Strategia Rozwoju Kraju 2020 – Aktywne społeczeństwo, konkurencyjna gospodarka, sprawne państwo
18. Krajowa Strategia Rozwoju Regionalnego 2010-2020: Regiony, Miasta, Obszary wiejskie
19. Strategia rozwoju województwa wielkopolskiego do 2020 roku. Wielkopolska 2020
20. Wielkopolski Regionalny Program Operacyjny na lata 2014-2020

Mandat Terytorialny dla Konińskiego Obszaru Strategicznej Interwencji

Spisy map, tabel, wykresów:

Mapa nr 1.	Koniński Obszar Strategicznej Interwencji na tle Obszaru Funkcjonalnego Aglomeracji Konińskiej	6
Mapa nr 2.	Główne połączenia drogowe w K OSI	28
Tabela nr 1.	Powierzchnia i ludność K OSI na tle Wielkopolski, wg stanu na 31.12.2013 r.	7
Tabela nr 2.	Zmiany w liczbie ludności K OSI w latach 2011-2013	8
Tabela nr 3.	Bezrobotni w stosunku do osób w wieku produkcyjnym w K OSI, wg stanu na 31.12.2013 r.	10
Tabela nr 4.	Średnie wyniki egzaminów gimnazjalnych K OSI w 2013 r. na tle Wielkopolski	17
Tabela nr 5.	Poziom przedsiębiorczości według gmin K OSI w latach 2012-2014	21
Tabela nr 6.	Przyrost podmiotów gospodarczych na 10 tys. ludności wg gmin w K OSI w latach 2012-2014	22
Tabela nr 7.	Analiza SWOT dla K OSI	40
Tabela nr 8.	Kryteria oceny projektów, dodatkowe w stosunku do kryteriów uchwalonych przez Komitet Monitorujący WRPO 2014+	43
Tabela nr 9.	Cele Strategii Rozwoju Kraju 2020 oraz odpowiadające im projekty lub obszary wsparcia przyjęte w Mandacie Terytorialnym	54
Tabela nr 10.	Cele Strategii rozwoju województwa wielkopolskiego do 2020 roku. Wielkopolska 2020 oraz odpowiadające im projekty lub obszary wsparcia przyjęte w Mandacie tTrytorialnym	57
Tabela nr 11.	Spodziewane efekty (produkty i rezultaty) przedsięwzięć zaplanowanych w ramach K OSI	62
Wykres nr 1.	Bezrobotni w K OSI według wieku, stan na 31.12.2014 r.	11
Wykres nr 2.	Bezrobotni w K OSI według wykształcenia, stan na 31.12.2014 r.	12
Wykres nr 3.	Bezrobotni w K OSI według czasu pozostawania bez pracy, stan na 31.12.2014 r.	12
Wykres nr 4.	Bezrobotni w K OSI według stażu pracy, stan na 31.12.2014 r.	13
Wykres nr 5.	Odsetek osób korzystających z pomocy społecznej w Aglomeracji Konińskiej w latach 2008-2012	19
Wykres nr 6.	Odsetek osób w gminach K OSI korzystających z kanalizacji w 2014 r. na tle Wielkopolski i Polski	35

Załączniki

Część B KARTY PROJEKTÓW

1. **Karty projektów – lista podstawowa, dofinansowanie z EFRR**
 - 1.1. Stworzenie zintegrowanego systemu komunikacji publicznej na terenie K OSI
 - 1.2. Wzmacnianie zastosowania TIK w K OSI – Integracja i harmonizacja referencyjnych baz danych oraz udostępnianie elektronicznych usług publicznych
 - 1.3. Uregulowanie gospodarki wodno-ściekowej na terenie gmin obszaru K OSI
 - 1.4. Rozbudowa ulicy Kleczewskiej w Koninie
2. **Karty przedsięwzięć – lista podstawowa, dofinansowanie z EFS**
 - 2.1. Działanie 8.3 Wzmocnienie oraz dostosowanie kształcenia i szkolenia zawodowego do potrzeb rynku pracy

Lepsze dostosowanie systemów kształcenia i szkolenia do potrzeb rynku pracy, ułatwianie przechodzenia z etapu kształcenia do etapu zatrudnienia oraz wzmacnianie systemów kształcenia i szkolenia zawodowego i ich jakości, w tym poprzez mechanizmy prognozowania umiejętności, dostosowania programów nauczania oraz tworzenia i rozwoju systemów uczenia się poprzez praktyczną naukę zawodu realizowaną w ścisłej współpracy z pracodawcami.
 - 2.2. Działanie 6.3 Samozatrudnienie i przedsiębiorczość

Praca na własny rachunek, przedsiębiorczość i tworzenie przedsiębiorstw, w tym innowacyjnych mikro-, małych i średnich przedsiębiorstw.
 - 2.3. Działanie 8.1 Ograniczenie i zapobieganie przedwczesnemu kończeniu nauki szkolnej oraz wyrównanie dostępu do edukacji przedszkolnej i szkolnej

Ograniczenie i zapobieganie przedwczesnemu kończeniu nauki szkolnej oraz zapewnianie równego dostępu do dobrej jakości wczesnej edukacji elementarnej oraz kształcenia podstawowego, gimnazjalnego i ponadgimnazjalnego, z uwzględnieniem formalnych, nieformalnych i pozaformalnych ścieżek kształcenia umożliwiających ponowne podjęcie kształcenia i szkolenia.
 - 2.4. Działanie 7.2 Usługi społeczne i zdrowotne

Ułatwianie dostępu do przystępnych cenowo, trwałych oraz wysokiej jakości usług, w tym opieki zdrowotnej i usług socjalnych świadczonych w interesie ogólnym.

Karta przedsięwzięcia dla niewykorzystanych środków w ramach EFRR, dla Poddziałania 3.3.1 – Inwestycje w obszarze transportu miejskiego

Mandat Terytorialny dla Konińskiego Obszaru Strategicznej Interwencji

3. **Karty projektów – lista rezerwowa, dofinansowanie z EFRR**
 - 3.1. Przygotowanie infrastruktury na rzecz rozwoju gospodarczego - Park Przemysłowo-Technologiczny Aglomeracji Konińskiej
 - 3.2. Przebudowa ul. Jana Pawła II w Koninie
 - 3.3. Zielona edukacja ekologiczna na terenie gmin K OSI

Część C INFORMACJE OGÓLNE

1. Lista przedsięwzięć podstawowych i rezerwowych
2. Tabela finansowa
3. Tabela komplementarności

Mandat Terytorialny dla Konińskiego Obszaru Strategicznej Interwencji

CZĘŚĆ B KARTY PROJEKTÓW

1.1 KARTA PROJEKTU Stworzenie zintegrowanego systemu komunikacji publicznej na terenie K OSI

INFORMACJE OGÓLNE	
Oś priorytetowa	3. Energia
Cel tematyczny	4. Wspieranie przejścia na gospodarkę niskoemisyjną we wszystkich sektorach
Priorytet inwestycyjny/Działanie	4e Promowanie strategii niskoemisyjnych dla wszystkich obszarów rodzajów terytoriów, w szczególności dla obszarów miejskich, w tym wspieranie zrównoważonej multimodalnej mobilności miejskiej i działań adaptacyjnych mających oddziaływanie łagodzące na zmiany klimatu. Działanie 3.3
Typ projektu	Inwestycje w obszarze transportu miejskiego
Beneficjent	Miasto Konin – lider
Inne podmioty uczestniczące w realizacji projektu (jeśli dotyczy)	Partnerzy – Starostwo Powiatowe oraz gminy, które zadeklarują przyłączenie do systemu (Golina, Krzymów, Kazimierz Biskupi, Kramsk, Ślesin, Rzgów, Stare Miasto) MZK Konin oraz PKS w Koninie SA
Dane kontaktowe beneficjenta oraz partnerów projektu + osoba do kontaktu	Urząd Miejski w Koninie, pl. Wolności 1, 62-500 Konin tel. 63 240 11 11, e-mail: sekretariat@konin.um.gov.pl Starostwo Powiatowe, Al. 1 Maja 9, 62-510 Konin
INFORMACJE O PROJEKCIE	
Tytuł projektu	Stworzenie zintegrowanego systemu komunikacji publicznej na terenie OSI Konin
Cel projektu	Na terenie Aglomeracji Konińskiej, w tym w gminach tworzących Obszar Strategicznej Interwencji tj. Konin, Golina, Krzymów, Kazimierz Biskupi, Kramsk, Ślesin, Rzgów, Stare Miasto notuje się wysoki poziom emisji zanieczyszczeń do atmosfery. Zanieczyszczenie powietrza jest spowodowane między innymi spalaniem paliw transportowych w wyniku korzystania przez mieszkańców z komunikacji indywidualnej – samochodowej, jak również z komunikacji publicznej (MZK i PKS), która w znacznym stopniu bazuje na przestarzałym technologicznie taborze autobusowym. Pojazdy samochodowe, będące często w wysokim stopniu zużycia technicznego, są najmniej efektywne i tworzą emisję spalin niewspółmiernie wyższą niż nowoczesny niskoemisyjny transport publiczny, rowerowy, czy pojazdy o nowszej konstrukcji.

Mandat Terytorialny dla Konińskiego Obszaru Strategicznej Interwencji

	<p>Do zdiagnozowanych problemów w zakresie gospodarki niskoemisyjnej związanych z transportem na terenie K OSI należą:</p> <ul style="list-style-type: none">- emisja pochodząca z transportu związana z istniejącym deficytem alternatywnych dróg rowerowych, złym stanem dróg miejskich oraz wykorzystywaniem przestarzałego taboru komunikacji miejskiej.- niski poziom zainteresowania mieszkańców działaniami ograniczającymi emisję zanieczyszczeń do atmosfery, który wynikać może z braku wiedzy na temat jej szkodliwości, braku wiedzy na temat możliwości i sposobu wprowadzenia zmian w sposobach komunikacji, czy brak wiedzy na temat działań jst na terenie K OSI. <p>Obecnie komunikacja publiczna pomiędzy Koninem, położonym centralnie wewnątrz terenu K OSI, a gminami graniczącymi odbywa się dzięki połączeniom PKS i MZK. Na Obszarze Strategicznej Interwencji Miejski Zakład Komunikacji obecnie realizuje połączenia z: Goliną, Kazimierzem Biskupim, Krzymowem i Starym Miastem. Brakuje połączeń ze: Ślesinem, Kramskiem i Rzgowem. Natomiast Przedsiębiorstwo Komunikacji Samochodowej w Koninie S.A. realizuje połączenia ze wszystkimi gminami tworzącymi K OSI, z wyjątkiem Krzymowa. Realizacja projektu doprowadzi do poprawy stanu infrastruktury transportu zbiorowego, uzupełnienia istniejących linii komunikacji publicznej łącznie z wyposażeniem w nowy, przyjazny dla środowiska tabor i infrastrukturę towarzyszącą. Realizacja projektu opiera się na współpracy Miasta Konin i gmin z terenu K OSI, które wyrażą chęć przystąpienia do systemu i partycypacji w kosztach jego utrzymania, w trakcie i po zakończeniu projektu. Projekt przyczyni się do integracji rozkładów jazdy MZK i PKS, w tym w zakresie częstotliwości kursów, co wymaga dopracowania z udziałem zainteresowanych (badania preferencji, konsultacje społeczne). Innym sposobem na integrację oferty dla pasażerów, oprócz skoordynowania rozkładów jazdy jest wprowadzenie wspólnego systemu taryfowo- biletowego. Jest to korzystne rozwiązanie zwłaszcza dla mieszkańców powiatu konińskiego, którzy w podróżach muszą często korzystać co najmniej z dwóch środków transportu, tj. MZK i PKS.</p> <p>W ramach projektu planuje się stworzenie alternatywy dla transportu samochodowego, w celu ograniczenia niskiej emisji, poprzez wybudowanie nowych dróg rowerowych łączących gminy tworzące K OSI oraz połączenie istniejących ścieżek rowerowych z systemem komunikacji publicznej, poprzez dobudowanie brakujących odcinków dróg rowerowych, w sposób pozwalający na ich połączenie z siecią drogową, zgodnie z ostatecznym stanowiskiem KE i MR. Ponadto planuje się utworzenie punktów przesiadkowych połączonych</p>
--	---

Mandat Terytorialny dla Konińskiego Obszaru Strategicznej Interwencji

	<p>z bezpłatnymi parkingami rowerowymi „bike&ride” w wybranych miejscach zlokalizowania przystanków komunikacji publicznej. Dzięki temu nastąpi integracja publicznego transportu zbiorowego oraz indywidualnego transportu rowerowego na terenach miejskich i podmiejskich. Ostatnim elementem związanym z rozwojem komunikacji rowerowej jest utworzenie systemu wypożyczalni rowerów. Wszystkie wykorzystywane rozwiązania projektowe i techniczne opierać się będą na rozwiązaniach energooszczędnych. Realizowane będą również działania informacyjne i promocyjne skierowane do mieszkańców regionu. Realizacja Projektu wpłynie na wzrost liczby osób korzystających z nowoczesnego transportu miejskiego i podmiejskiego oraz z komunikacji rowerowej, przez co przyczyni się do ograniczenia emisji zanieczyszczeń i poprawy stanu środowiska. Ponadto poprawi się bezpieczeństwo ruchu drogowego i jakość życia. Likwidacji ulegną bariery architektoniczne, uniemożliwiające lub utrudniające swobodę ruchu i korzystanie z komunikacji publicznej osobom niepełnosprawnym. Poprawi się świadomość społeczna w zakresie efektywnego wykorzystania energii, co przełożyć się powinno na ograniczenie zużycia energii oraz emisji zanieczyszczeń do powietrza.</p> <p><u>Cel główny projektu</u> – Ograniczenie niskiej emisji generowanej przez transport poprzez stworzenie zintegrowanego systemu komunikacji publicznej, w tym rowerowej na terenie K OSI.</p> <p><u>Cele szczegółowe:</u></p> <ul style="list-style-type: none">– poprawa dostępności transportowej na terenie K OSI oraz jakości transportu (unowocześnienie i modernizacja infrastruktury i taboru),– integracja systemu transportowego, na terenie K OSI ,– rozwój infrastruktury dla transportu rowerowego oraz jego integracja z komunikacją miejską/autobusową,– poprawa bezpieczeństwa na drogach, zwiększenie świadomości społeczeństwa nt. efektywnego wykorzystania energii i zalet z korzystania z niskoemisyjnych form transportu.
Szczegółowy opis zaplanowanych w ramach projektu działań	<p><u>Propozycja działań:</u></p> <ol style="list-style-type: none">1. Zakup niskoemisyjnego taboru autobusowego do obsługi istniejących oraz nowych linii MZK/PKS obejmujących teren K OSI, zgodnie z zapotrzebowaniem zgłoszonym przez gminy uczestniczące w projekcie oraz MZK i PKS obsługujące połączenia (8sztuk). Nowe autobusy będą kursowały łącząc centrum Konina z miejscowościami/gminami tworzącymi K OSI, liczba kursów w ciągu dnia – do ustalenia.

Mandat Terytorialny dla Konińskiego Obszaru Strategicznej Interwencji

	<p>Współpraca zawarta na podstawie wytycznych ujętych w „Planie zrównoważonego rozwoju publicznego transportu zbiorowego miasta Konina na lata 2014-2020”, „Studium rozwoju transportu zrównoważonego OFAK” oraz zgodnie z porozumieniami międzygminnymi.</p> <p>Szacunkowy koszt zadania – max 8 szt. autobusów = <u>10.306.655 zł</u>, koszt zadania przypada na Konin.</p> <p>2. Modernizacja infrastruktury przystankowej na bazie istniejących przystanków MZK i/lub PKS. Rozbudowa 15 przystanków (8 na terenie Konina oraz po jednym w każdej z pozostałych gmin z K OSI), polegająca na utworzeniu punktów przesiadkowych, tj. zmodernizowanych przystanków połączonych z bezpłatnymi parkingami rowerowymi „bike&ride”. Wyposażenie ich w zatoki, wiaty, energooszczędne oświetlenie, punkty sprzedaży biletów, informację pasażerską w formie elektronicznych tablic wraz z niezbędnym oprogramowaniem obejmującym połączony rozkład jazdy MZK i PKS. Ponadto punkty będą posiadać miejsca postojowe-parking dla rowerów oraz informację umożliwiającą zapoznanie się siecią komunikacyjną i systemem ścieżek rowerowych. Wszystkie punkty będą zlokalizowane w miejscach największego natężenia ruchu i jednocześnie przy drogach rowerowych, co umożliwi zmianę rodzaju transportu autobus-rower oraz kierunku jazdy.</p> <p>Szacunkowy koszt zadania - 15 przystanków = <u>6.000.000 zł</u>. Udział gmin w koszcie zadania: Konin – 3.200.000 zł, pozostałe 7 gmin – po 400.000 zł.</p> <p>3. Budowa dróg dla rowerów na terenie K OSI, ok. 40 km, zgodnie z potrzebami gmin uczestniczących w projekcie, umożliwiających dojazd do parkingów rowerowych „bike&ride”, utworzonych w ramach zadania 2 oraz innych przystanków komunikacji, co umożliwi bezkolizyjne przemieszczanie się rowerem po terenie objętym projektem oraz wygodne korzystanie z możliwości bike&ride. Przyjmuje się wstępnie budowę dróg rowerowych, biegnących promiennie z Konina do Goliny, Krzymowa, Kazimierza Biskupiego, Kramska, Ślesina, Rzgowa, Starego Miasta, przy maksymalnym wykorzystaniu istniejących ścieżek rowerowych.</p> <p>Szacunkowy koszt zadania – max. 40 km = <u>9.000.000 zł</u>. Udział gmin w koszcie zadania – po 1.125.000 zł.</p> <p>4. Uruchomienie systemu wypożyczalni rowerów, w tym: zakup systemu do obsługi, zakup 100 rowerów, zakup i montaż stojaków rowerowych, które rozmieszczone zostaną przy parkingach „bike&ride” oraz w wybranych punktach na terenie K OSI w sąsiedztwie ścieżek rowerowych i przystanków komunikacji.</p> <p>Szacunkowy koszt zadania – <u>400.000 zł</u>, koszt zadania przypada na Konin.</p> <p>5. Akcja informacyjno - promocyjna nt. możliwości i zalet korzystania z komunikacji publicznej na terenie K OSI, opartej o niskoemisyjny tabor oraz transport rowerowy w lokalnej prasie i radiu oraz na stronach internetowych jst. – 2 kampanie promocyjne w trakcie i na zakończenie realizacji projektu. Ponadto</p>
--	--

Mandat Terytorialny dla Konińskiego Obszaru Strategicznej Interwencji

	<p>konferencja na zakończenie realizacji projektu – rozpoczęcie korzystania z zakupionej/zmodernizowanej infrastruktury. Szacunkowy koszt zadania – <u>100.000 zł</u>, koszt zadania przypada na Konin.</p> <p>6. Wprowadzenie zintegrowanego systemu biletowo-taryfowego - wspólny bilet MZK/PKS, co zdecydowanie ułatwi korzystanie z komunikacji publicznej na terenie K OSI. Szacunkowy koszt zadania – <u>1.500.000 zł</u>, koszt zadania przypada na Konin.</p>
<p>Wskaźniki monitoringu: produktu oraz rezultatu</p>	<p>Wskaźniki produktu:</p> <ul style="list-style-type: none"> – Liczba zakupionych jednostek taboru pasażerskiego w publicznym transporcie zbiorowym komunikacji miejskiej/K OSI – 8 sztuk. – Długość dróg dla rowerów – 40 km. <p>Wskaźniki rezultatu bezpośredniego:</p> <ul style="list-style-type: none"> – Liczba przewozów komunikacją miejską/publiczną na przebudowanych i nowych liniach komunikacji miejskiej na terenie K OSI (dla wspartych linii programu) – 30.000 szt./rok (liczba przewozów rozumiana jako liczba kursów) – Szacowany roczny spadek emisji gazów cieplarnianych – 92,22 ton CO₂/rok. <p>Wskaźniki dodatkowe:</p> <ul style="list-style-type: none"> – Liczba systemów wypożyczalni rowerów – 1 sztuka, oraz liczba zakupionych rowerów – 100 sztuk. – Liczba kampanii promocyjnych (obejmujących artykuły prasowe/internetowe, audycje i spoty radiowe dot. promocji zintegrowanego systemu komunikacji publicznej) – 2 sztuki. – Liczba rozbudowanych przystanków - punktów przesiadkowych wraz z parkingami „bike&ride” – 15 sztuk. – Liczba zintegrowanych systemów biletowo-taryfowych – 1 sztuka. <p>Ostateczny termin osiągnięcia założonych wskaźników – 31.12.2020 r.</p>
<p>Orientacyjny koszt całkowity</p>	<p>Około 27.306.655 zł. Dofinansowanie z EFRR – 85% - 23.210.657 zł</p> <p><u>Podział kosztów na gminy:</u></p> <p>Konin – 16.631.655 zł, dofinansowanie – 14.136.907 zł.</p>

Mandat Terytorialny dla Konińskiego Obszaru Strategicznej Interwencji

	Gminy: Golina, Kazimierz Biskupi, Kramsk, Krzymów, Rzgów, Stare Miasto, Ślesin – po 1.525.000 zł, dofinansowanie 1. 296.250 zł.
Źródła finansowania projektu	EFRR + środki własne jst uczestniczących w projekcie.
Orientacyjny termin złożenia wniosku o dofinansowanie	2016
Przewidywany okres realizacji projektu	2017-2020
PRZYGOTOWANIE I WARUNKI REALIZACJI PROJEKTU	
Dokumenty strategiczne/planistyczne	<p><u>Krajowe dokumenty planistyczne, z którymi jest zgodny projekt :</u></p> <ul style="list-style-type: none"> • Krajowa Strategia Rozwoju Regionalnego 2010-2020 – regiony, miasta, obszary wiejskie; przyjęta 13.07.2010; • Strategia Rozwoju Kraju 2020 – Aktywne społeczeństwo, konkurencyjna gospodarka, sprawne państwo; przyjęta 25.09.2012; Obszar Strategiczny II. Konkurencyjna Gospodarka; Cel II.7. Zwiększenie efektywności transportu. • Strategia Rozwoju Transportu do roku 2020; przyjęta 22.01.2013 r.; <p><u>Dokumenty szczebla wojewódzkiego, z którymi jest zgodny projekt :</u></p> <ul style="list-style-type: none"> • Zaktualizowana Strategia Rozwoju Województwa Wielkopolskiego do 2020 r.; przyjęta 17.12.2012; Cel strategiczny 1. Poprawa dostępności i spójności komunikacyjnej regionu; Cel operacyjny 1.2. Wzrost spójności komunikacyjnej oraz powiązań z otoczeniem. <p><u>Dokumenty szczebla lokalnego, z którymi jest zgodny projekt :</u></p> <ul style="list-style-type: none"> • Strategia Rozwoju Konina 2015-2020; przyjęta 27.05.2015 r.; Cel strategiczny 3: Rozwój komunikacji w ramach Aglomeracji Konińskiej tak, aby zmniejszyć zanieczyszczenie spowodowane transportem i ułatwić dojazd do terenów inwestycyjnych; Cel operacyjny 3.1: Rozwój transportu publicznego w Aglomeracji Konińskiej; Cel operacyjny 3.3: Promowanie alternatywnych środków transportu. • Strategia Rozwoju Obszaru Funkcjonalnego Aglomeracji Konińskiej; przyjęta przez Radę Miasta Konina 29.10.2014, Cel strategiczny III: Poprawa dostępności transportowej wewnątrz obszaru i rozwój specjalizacji logistyczno-magazynowej.

Mandat Terytorialny dla Konińskiego Obszaru Strategicznej Interwencji

	<ul style="list-style-type: none"> • Plan zrównoważonego rozwoju publicznego transportu zbiorowego miasta Konina na lata 2014-2020; przyjęty 29.01.2014. • Studium rozwoju transportu zrównoważonego OFAK; przyjęta przez Radę Miasta Konina 25.02.2015. • Studium Rozwoju Gospodarczego wraz z Programem Promocji Terenów Inwestycyjnych OFAK; przyjęte przez Radę Miasta Konina 29.10.2014. • Plan zrównoważonego gospodarowania energią OFAK, grudzień 2014. • Strategia rozwoju turystyki OFAK wraz z programem rozwoju komunikacji rowerowej; przyjęta przez Radę Miasta Konina 27.05.2015.
Posiadana dokumentacja/analizy/opracowania/porozumienia	brak
Zakres pozostałej niezbędnej do wykonania dokumentacji	Dokumentacja projektowa, techniczna i pozwolenia na budowę - rok 2018
Pozostałe istotne warunki realizacji projektu	Warunkiem realizacji projektu jest deklaracja uczestniczących gmin w sprawie znacznego udziału w kosztach utrzymania i obsługi zintegrowanego systemu transportu publicznego po zakończeniu projektu.
Stan zaawansowania prac przygotowawczych /realizacji	Projekt przed realizacją
Projekty powiązane/komplementarne	<p><u>Projekty komplementarne:</u></p> <ol style="list-style-type: none"> 1. Wymiana taboru (autobusów) – MZK, nr projektu WND-RPWP.02.05.02-30-005/10. Komplementarność w zakresie zakupu 15 niskoemisyjnych autobusów wykorzystywanych przez MZK Konin. 2. Przebudowa ulicy Jana Pawła II w Koninie - etap II, nr projektu WND-RPWP.02.02.01-30-003/09 3. Przebudowa ulicy Świętojańskiej w Koninie (od ulicy Kolskiej do ulicy Europejskiej), nr projektu WND-RPWP.02.02.01-30-001/10 4. Przeprowadzenie przez rzekę Wartę - nowy przebieg drogi krajowej nr 25, nr projektu SPOT/2.2/22/04 Komplementarność ww. projektów drogowych polega na poprawie skomunikowania Konina. <p><u>Planowane projekty komplementarne:</u></p> <ol style="list-style-type: none"> 1. Projekty: Przebudowa i remont ulicy Kleczewskiej w Koninie (DW 264) oraz Przebudowa ul. Jana Pawła II w Koninie (DW 266), przygotowywane w ramach K OSI.

Mandat Terytorialny dla Konińskiego Obszaru Strategicznej Interwencji

	<p>2. Projekt - pn. Nowy przebieg drogi krajowej nr 25 w granicach miasta Konina na odcinku od ul. Poznańskiej do ul. Przemysłowej.</p> <p>3. Projekt - Wymiana taboru (autobusów) – Miejskiego Zakładu Komunikacji, zgłoszony do SEP.</p> <p>4. Projekt - Wymiana taboru (autobusów) – Przedsiębiorstwa Komunikacji Samochodowej w Koninie S.A.</p>
Strategia niskoemisyjna (jeżeli dotyczy)	<p>1. Dokument, który jest równoważnym dokumentem w stosunku do PGN dla gmin tworzących K OSI – „Plan zrównoważonego gospodarowania energią Obszaru Funkcjonalnego Aglomeracji Konińskiej”, Uchwała Rady Miasta nr 201, z dnia 28.10.2015 r. Dokument przygotowano w ramach realizacji Projektu „Aglomeracja konińska – współpraca JST kluczem do nowoczesnego rozwoju gospodarczego”, współfinansowanego przez Unię Europejską z Europejskiego Funduszu Rozwoju Regionalnego w ramach Programu Operacyjnego Pomoc Techniczna 2007 – 2013.</p> <p>2. Plan gospodarki niskoemisyjnej dla miasta Konina na lata 2014-2020, Uchwała Rady Miasta nr 191, z dnia 30.09.2015 r. PGN został opracowany w ramach projektu nr /POIiŚ/9.3/2014/NFOŚiGW/1468, współfinansowanego przez Unię Europejską z Funduszu Spójności w ramach Programu Operacyjnego Infrastruktura i Środowisko 2007 – 2013.</p>

Mandat Terytorialny dla Konińskiego Obszaru Strategicznej Interwencji

1.2 KARTA PROJEKTU Wzmacnianie zastosowania TIK w K OSI - Integracja i harmonizacja referencyjnych baz danych oraz udostępnianie elektronicznych usług publicznych

INFORMACJE OGÓLNE	
Oś priorytetowa	2. Społeczeństwo informacyjne
Cel tematyczny	3. Zwiększenie dostępności, stopnia wykorzystania i jakości technologii informacyjno-komunikacyjnych
Priorytet inwestycyjny/Działanie	2c. Wzmacnianie zastosowania technologii komunikacyjno-informacyjnych dla e-administracji, e-uczenia się, e-wyłączenia społecznego, e-kultury i e-zdrowia
Typ projektu	<p>2. Tworzenie, rozwijanie oraz udostępnianie m.in.:</p> <ul style="list-style-type: none">- baz danych i metadanych tych zbiorów, obejmujących przede wszystkim zbiory danych przestrzennych infrastruktury informacji przestrzennej- rozwiązań technicznych, aplikacyjnych, zapewniających interoperacyjność zbiorów i usług danych przestrzennych oraz harmonizację tych zbiorów 24- geograficznych systemów informacji przestrzennej GIS (portale, instrumenty i systemy zarządzania przestrzenią i informacjami o przestrzeni regionalnej oraz lokalnej)- pozyskanie i przetwarzanie danych (konwersja, migracja, ładowanie) celem zapewnienia wymagań ustawowych- udostępnianie nowych usług oraz dostosowanie i poprawę funkcjonalności oraz poziomu dojrzałości usług już dostępnych. <p>3. Rozwój elektronicznych systemów obsługi obywateli oraz systemów wspomagających funkcjonowanie administracji publicznej szczebla regionalnego/ lokalnego, m.in. przedsięwzięcia:</p> <ul style="list-style-type: none">- zapewniające interoperacyjność rejestrów publicznych oraz istniejących systemów teleinformatycznych i ich integrację (w tym ePUAP)- służące poprawie efektywności zarządzania i upowszechnianiu komunikacji elektronicznej w instytucjach publicznych (np. podpis elektroniczny, elektroniczny obieg dokumentów, elektroniczna archiwizacja dokumentów). <p>4. Rozwój cyfryzacji, w tym digitalizacji zasobów kultury i dziedzictwa regionalnego, edukacyjnych, naukowych oraz geodezyjnych w posiadaniu instytucji szczebla regionalnego/lokalnego oraz zapewnienie powszechnego, otwartego dostępu w postaci cyfrowej do tych zasobów.</p>
Beneficjent	Miasto Konin, Powiat Koniński

Mandat Terytorialny dla Konińskiego Obszaru Strategicznej Interwencji

Inne podmioty uczestniczące w realizacji projektu (jeśli dotyczy)	Gminy: Stare Miasto, Golina, Kazimierz Biskupi, Rzgów, Ślesin, Krzymów, Kramsk, Kleczew, Grodziec, Rychwał, Skulsk, Sompolno, Wierzbinek i Wilczyn
Dane kontaktowe beneficjenta oraz partnerów projektu + osoba do kontaktu	Urząd Miejski w Koninie, pl. Wolności 1, 62-500 Konin , tel. 63 240 11 11, e-mail: sekretariat@konin.um.gov.pl, Starostwo Powiatowe, Al. 1 Maja 9, 62-510 Konin
INFORMACJE O PROJEKCIE	
Tytuł projektu	Wzmacnianie zastosowania TIK w K OSI - Integracja i harmonizacja referencyjnych baz danych oraz udostępnianie elektronicznych usług publicznych
Cel projektu	<p>Cel:</p> <p>usprawnienie obsługi klienta i funkcjonowania administracji samorządowej poprzez wdrożenie nowych technologii teleinformatycznych (Information and Communication Technologies - ICT) oraz związanych z tym usług publicznych w zakresie informacji przestrzennej, w tym przede wszystkim:</p> <ul style="list-style-type: none">– dostarczenie wszystkim zainteresowanym przejrzystej informacji dotyczącej wybranych dziedzin (np. turystyka i rekreacja, kultura, edukacja, służba zdrowia, administracja, ochrona przyrody, komunikacja)– oferowanie nowych jakościowo usług publicznych e-usług, o których mowa w ustawie z dnia 4 marca 2010 r. o infrastrukturze informacji przestrzennej (Dz. U. nr 76, poz. 489 ze zmianami) czyli takich usług, których świadczenie odbywa się za pomocą Internetu, jest zautomatyzowane częściowo lub całkowicie i zdalne.– poprawienie relacji na osi samorząd – administracja publiczna, potencjalny inwestor, klient,– zwiększenie partycypacji mieszkańców w procesie podejmowania decyzji poprzez prowadzenie w systemie konsultacji społecznych,– zwiększenie dostępności do informacji gromadzonej przez beneficjenta i partnerów projektu poprzez jej cyfryzację . <p>Projekt polega na budowie i wdrożeniu infrastruktury informacji przestrzennej do zarządzania przestrzenią beneficjenta i partnerów projektu oraz świadczenia e-usług.</p> <p>System zapewni publiczny dostęp do aktualnych danych przestrzennych beneficjenta i partnerów projektu, usprawni procesy administracyjne, poprawi jakość szeroko rozumianej informacji, upowszechni dostęp do informacji publicznej, wprowadzi innowacyjne rozwiązania, zapewni nowe jakościowo i ilościowo usługi publiczne – w tym umożliwiające co najmniej dwustronną interakcję, związane z elektroniczną bazą informacji przestrzennej przez integrację z systemem e-PUAP, zgodnie z zaleceniami WCAG 2.0 oraz ustawą</p>

Mandat Terytorialny dla Konińskiego Obszaru Strategicznej Interwencji

	<p>o informatyzacji działalności podmiotów realizujących zadania publiczne i Krajowymi Ramami Interoperacyjności, a także ustawą o infrastrukturze informacji przestrzennej . Grupy użytkowników: administracja publiczna, sądy, komornicy oraz osoby fizyczne, podmioty gospodarcze.</p>
<p>Szczegółowy opis zaplanowanych w ramach projektu działań</p>	<p>1) pozyskanie danych z baz danych: a) BDOSG – <i>baza danych szczegółowej osnowy geodezyjnej</i>, b) PRNG – <i>państwowy rejestr nazw geograficznych</i>, c) PRG – <i>państwowy rejestr granic</i>, d) EMUiA – <i>ewidencja miejscowości ulic i adresów prowadzonej w postaci elektronicznej</i>, e) ortofotomapa, 2) utworzenie baz danych: a) BDOT500 – baza danych obiektów topograficznych o szczegółowości zapewniającej tworzenie standardowych opracowań kartograficznych w skalach 1:500–1:5000, - założenie baz danych dla obszaru Miasta Konina i gmin wchodzących w skład K OSI - 23.807 ha - założenie baz danych dla obszaru gmin nie wchodzących w skład K OSI - 11.985 ha b) GESUT – geodezyjna ewidencja sieci uzbrojenia teren, - założenie baz danych dla obszaru Miasta Konina i gmin wchodzących w skład K OSI, - założenie baz danych dla obszaru gmin nie wchodzących w skład K OSI c) EGiB – ewidencja gruntów i budynków - modernizacja istniejących baz danych polegająca na ich dostosowaniu do obowiązujących przepisów prawa, w tym założenie ewidencji budynków i lokali dla obszaru o powierzchni 166 059 ha (Miasto Konin, gminy wchodzące w skład K OSI oraz gminy Powiatu Konińskiego niewchodzące w skład K OSI) d) EMUiA – ewidencja miejscowości ulic i adresów prowadzona – przekształcenie z postaci analogowej do postaci zbioru danych dla 15 jst, e) inne warstwy tematyczne dla 15 jst, w tym przede wszystkim: - planowanie przestrzenne: miejscowe plany zagospodarowania przestrzennego i studium uwarunkowań i kierunków zagospodarowania przestrzennego, rejestry decyzji administracji architektoniczno-budowlanej, - ewidencja i planowanie zieleni, - tereny inwestycyjne, - obwody wyborcze, - lokalizacje obiektów oświaty, obsługi turystycznej, kultury, kultu religijnego, ochrony zdrowia, obiektów i urządzeń sportowo-rekreacyjnych, obiektów zabytkowych</p>

Mandat Terytorialny dla Konińskiego Obszaru Strategicznej Interwencji

	<ul style="list-style-type: none"> - rejestr zdarzeń drogowych, - rejestr pomników przyrody i terenów prawnie chronionych, 3) dostawę niezbędnej, uzasadnionej celami projektu i analizą wykazującą braki w zasobach infrastrukturalnych po stronie beneficjentów, dedykowanej infrastruktury technicznej (sprzęt: serwery, infrastruktura dostępowa do sieci Internet, oprogramowanie aplikacyjne, bazodanowe, narzędziowe, systemowe), 4) uruchomienie usług co najmniej: wyszukiwania, przeglądania, pobierania, 5) prowadzenie prac wdrożeniowych oraz wsparcia dla Wnioskodawcy w zakresie: usług eksperckich między innymi na etapie opracowania koncepcji budowy systemu, dokumentacji przetargowej zamówienia, wspomagania procesu zarządzania i koordynacji prac, w tym zapewniania określonych kryteriów jakościowych oraz wypracowania nowych metod i technologii prowadzenia baz danych przgik. <p>Projekt zakłada uruchomienie:</p> <ul style="list-style-type: none"> - 1 usługi publicznej z zakresu planowania i zagospodarowania przestrzennego, umożliwiającej pobranie wypisu i wyrys z miejscowego planu zagospodarowania przestrzennego w 15 jst (8 jst wchodzących w skład K OSI + 7 jst spoza K OSI), - 1 usługi publicznej z zakresu geodezji, umożliwiającej pobranie danych powiatowego zasobu geodezyjnego i kartograficznego w 2 jst wchodzących w skład K OSI, - 1 usługi publicznej z zakresu geodezji, umożliwiającej zgłaszanie prac geodezyjnych i kartograficznych w 1 jst. wchodzącej w skład K OSI, <p>Wskaźnik rezultatu, czyli liczba osób korzystających z Internetu w kontaktach z administracją publiczną będzie liczona na podstawie:</p> <ul style="list-style-type: none"> a) skorzystania z danych zawartych w systemie poprzez wejście na stronę internetową i pozyskaniu informacji o danych w nim zawartych oraz metodach opisujących te dane czy też usługach, b) pobraniu dostępnych formularzy, c) skorzystaniu z udostępnionych e-usług o stopniu dojrzałości co najmniej 3. <p>Planowany termin osiągnięcia wskaźników produktu to 2018 r., natomiast wskaźnik rezultatu przynajmniej 2020 r.</p>
Wskaźniki monitoringu : produktu oraz rezultatu	<p>Wskaźnik produktu: Liczba usług publicznych udostępnionych on-line o stopniu dojrzałości co najmniej 3: 3 szt. Liczba podmiotów, które udostępniły on-line informacje sektora publicznego: 9 sztuk</p>

Mandat Terytorialny dla Konińskiego Obszaru Strategicznej Interwencji

	<p>Wskaźnik rezultatu bezpośredniego: Liczba osób korzystających z Internetu w kontaktach z administracją publiczną: 1.200 osób</p> <p>Wskaźnik rezultatu osiągnięty do 31.12.2020 (dwa lata od zakończenia projektu).</p>
Orientacyjny koszt całkowity	Szacunkowy koszt całkowity - 20.000.000 zł, dofinansowanie z EFRR – 17.000.000 zł Konin – 5.000.000,00 zł, dofinansowanie z EFRR – 4.250.000,00 zł, Powiat Koniński oraz gminy: Stare Miasto, Golina, Kazimierz Biskupi, Rzgów, Ślesin, Krzymów, Kramsk, Kleczew, Grodziec, Rychwał, Skulsk, Sompolno, Wierzbinek i Wilczyn – 15.000.000,00 zł, dofinansowanie z EFRR – 12.750.000,00 zł.
Źródła finansowania projektu	EFRR + środki własne partnerów projektu
Orientacyjny termin złożenia wniosku o dofinansowanie	2016 r.
Przewidywany okres realizacji projektu	2017 - 2018
PRZYGOTOWANIE I WARUNKI REALIZACJI PROJEKTU	
Dokumenty strategiczne/planistyczne	<ol style="list-style-type: none"> 1. <u>Strategia Rozwoju Kraju 2020 – Aktywne społeczeństwo, konkurencyjna gospodarka, sprawne państwo została przyjęta 25 września 2012 r. przez Radę Ministrów</u> 2. „Strategia rozwoju Województwa Wielkopolskiego do 2020 roku. Wielkopolska 2020” przyjęta 17 grudnia 2012 r. przez Sejmik Województwa Wielkopolskiego 3. Strategia Rozwoju Obszaru Funkcjonalnego Aglomeracji Konińskiej przyjęta 29.10.2014 r. przez Radę Miasta Konina i 30.10.2014 r. przez Radę Powiatu Konińskiego. <ol style="list-style-type: none"> a) Cel strategiczny I – Integracja lokalna (1.1. Współpraca władz publicznych, 1.2. Integracja działań instytucji publicznych i organizacji pozarządowych). Działanie – Wspólny portal internetowy Aglomeracji Konińskiej, w tym wspólna i spójna oferta inwestycyjna wraz z systemem informacji o terenie (SIT). Komplementarność z WRPO i PO: <ul style="list-style-type: none"> • wsparcie rozwoju elektronicznych usług publicznych, szczególnie w relacjach administracja-administracja, administracja-biznes oraz administracja-obywatel

Mandat Terytorialny dla Konińskiego Obszaru Strategicznej Interwencji

	<ul style="list-style-type: none">• zwiększenie dostępu obywateli do usług publicznych, w tym m. in. projektów z zakresu e-administracji, e-zdrowia,• tworzenie oraz rozwijanie referencyjnych rejestrów publicznych, w tym geograficznych systemów informacji przestrzennej (GIS) <p>b) Cel strategiczny VI – Poprawa warunków życia i pracy zwłaszcza poprzez rozwój możliwości zatrudnienia i dostępu do usług publicznych (6.5. Poprawa dostępu do usług publicznych). Działanie – Rozwój elektronicznych usług publicznych – dla e-administracji, e-learningu, e-integracji, e-kultury i e-zdrowia. Komplementarność z WRPO i PO:</p> <ul style="list-style-type: none">• Informatyzacja placówek ochrony zdrowia oraz usług społecznych,• Rozwój punktów i sieci publicznego dostępu do Internetu,• Digitalizacja zasobów kulturowych, naukowych i edukacyjnych, zapewnienie szerokiego dostępu do tych zasobów <p>4. Studium rozwoju gospodarczego Obszaru Funkcjonalnego Aglomeracji Konińskiej wraz z programem promocji terenów inwestycyjnych przyjęty 29.10.2014 r. przez Radę Miasta Konina i 30.10.2014 r. przez Radę Powiatu Konińskiego</p> <p>a) Cel strategiczny I – Stworzenie z OFAK korzystnych terenów inwestycyjnych (1.3. Wyznaczenie terenów inwestycyjnych) Działanie - Utworzenie bazy terenów inwestycyjnych.</p> <p>b) Cel strategiczny II – Wzrost konkurencyjności przedsiębiorstw (2.6. Rozwój współpracy między partnerem publicznym a prywatnym). Działanie – Rozbudowa systemu e-administracji poprzez wprowadzenie nowych usług.</p> <p>c) Cel strategiczny VI – Rozwój przedsiębiorczości wśród mieszkańców OFAK (6.2. Poprawa dostępu i jakości usług publicznych dla mieszkańców). Działania – Stworzenie narzędzi e-administracji umożliwiających obsługę mieszkańców drogą elektroniczną. Wdrożenie i promocja narzędzi e-administracji.</p> <p>5. Strategia Rozwoju Konina 2015-2020; przyjęta 27.05.2015 r.; Cel strategiczny 4: Stała poprawa systemu zarządzania rozwojem miasta tak, aby umożliwić skuteczne wdrożenie strategii rozwoju; Cel operacyjny Cel operacyjny 4.2: Poprawa jakości usług publicznych.</p> <p>6. Plan zrównoważonego gospodarowania energią OFAK, grudzień 2014.</p>
--	--

Mandat Terytorialny dla Konińskiego Obszaru Strategicznej Interwencji

Posiadana dokumentacja/analizy/opracowania/porozumienia	Porozumienie z 5 listopada 2014 r. zawarte pomiędzy Głównym Geodetą Kraju, Wojewodą Wielkopolskim, Województwem Wielkopolskim, Starostami Powiatowymi w województwie wielkopolskim i Prezydentami Miast na prawach powiatu w województwie wielkopolskim w sprawie współpracy na rzecz przygotowania i realizacji projektów z zakresu cyfryzacji i modernizacji baz danych ewidencji gruntów i budynków oraz zakładania baz danych geodezyjnej ewidencji sieci uzbrojenia terenu (GESUT) i baz danych obiektów topograficznych BDOT500 w województwie wielkopolskim.
Zakres pozostałej niezbędnej do wykonania dokumentacji	Konieczność zlecenia opracowania projektu
Pozostałe istotne warunki realizacji projektu	Wartość projektu stanowić będzie suma kosztów: <ul style="list-style-type: none">- utworzenia i zaktualizowania baz danych ewidencji gruntów i budynków,- utworzenia baz danych BDOT500 i GESUT,- utworzenia warstw tematycznych,- niezbędnej, uzasadnionej celami projektu infrastruktury technicznej i uzależniona będzie od jego wielkości, rozumianej jako ilość utworzonych zbiorów i warstw tematycznych
Stan zaawansowania prac przygotowawczych/realizacji	Etap koncepcji
Projekty powiązane/komplementarne	System Informacji Przestrzennej (SIP) Województwa Wielkopolskiego W ramach projektu dążyć się będzie do zwiększenia wiarygodności, aktualności oraz dostępności informacji zawartych w rejestrach publicznych, przede wszystkim takich jak ewidencja gruntów i budynków, geodezyjna ewidencja sieci uzbrojenia terenu oraz baza danych obiektów topograficznych o szczegółowości zapewniającej tworzenie standardowych opracowań kartograficznych w skalach 1:500–1:5000. Utworzone lub zaktualizowane w ramach projektu bazy danych ewidencji gruntów i budynków dla obszaru 86.149 ha - Powiatu Konińskiego i Miasta Konina będą uzupełniać bazy danych ewidencji gruntów i budynków dla obszaru 79.910 ha Powiatu Konińskiego, tworzone przez powiaty Województwa Wielkopolskiego w ramach projektu System Informacji Przestrzennej Województwa Wielkopolskiego. Natomiast opracowane bazy danych BDOT500 i GESUT służyć będą aktualizacji BDOT10k (Baza Danych Obiektów Topograficznych), zadania należącego do Służby Geodezyjnej i Kartograficznej szczebla wojewódzkiego, umożliwiającej tworzenie standardowych opracowań kartograficznych w skali 1:10 000. Zakłada się, że w ramach projektu stworzona zostanie możliwość łączenia zbiorów danych przestrzennych opracowanych przez jego beneficjentów ze zbiorami danych przestrzennych Systemu Informacji Przestrzennej

Mandat Terytorialny dla Konińskiego Obszaru Strategicznej Interwencji

	<p>Województwa Wielkopolskiego oraz możliwość współdziałania usług danych przestrzennych w szczególności: wyszukiwania (CSW), przeglądania (WMS), pobierania (WFS) czy przekształcania (WPS)</p> <p>ZSIN – Zintegrowany System Informacji o Nieruchomościach</p> <p>Projekt jest komplementarny z tworzonym przez Głównego Geodetę Kraju, we współpracy z organami administracji samorządowej oraz Ministrem Sprawiedliwości, ministrem właściwym do spraw administracji publicznej, ministrem właściwym do spraw finansów publicznych, ministrem właściwym do spraw środowiska, Prezesem Głównego Urzędu Statystycznego oraz Prezesem Agencji Restrukturyzacji i Modernizacji Rolnictwa, zintegrowanym systemem informacji o nieruchomościach, zapewniającym szybki dostęp do aktualnych i wiarygodnych informacji o nieruchomościach, gromadzonych w ewidencjach i rejestrach publicznych, umożliwiającym w szczególności:</p> <ul style="list-style-type: none">• prowadzenie centralnego repozytorium kopii zbiorów danych ewidencji gruntów i budynków;• monitorowanie w skali poszczególnych województw oraz całego kraju spójności i jakości zbiorów danych ewidencji gruntów i budynków;• wymianę danych w formie dokumentów elektronicznych między ewidencją gruntów i budynków a innymi rejestrami publicznymi;• udostępnianie organom administracji publicznej zintegrowanych zbiorów danych ewidencji gruntów i budynków, niezbędnych do realizacji przez te organy ich ustawowych zadań publicznych, dotyczących w szczególności: planowania gospodarczego, planowania przestrzennego, środowiska,• przeprowadzanie analiz przestrzennych na zbiorach danych ewidencji gruntów i budynków obejmujących obszary większe niż jeden powiat. <p>e-PUAP</p> <p>Projekt jest komplementarny z projektem „ePUAP” realizowanym przez Ministerstwo Spraw Wewnętrznych i Administracji (MSWiA), oraz jest komplementarny w stosunku do podejmowanych obecnie działań związanych z dalszą kontynuacją tego projektu w zakresie rozbudowy powstałych rozwiązań i udostępnienia nowych usług, w tym zakładanego pełnego wdrożenia przez e-PUAP usług „płatności”</p>
Strategia niskoemisyjna (jeżeli dotyczy)	Plan Zrównoważonego Gospodarowania Energią OFAK Obszar 10. Administracja i inne

Mandat Terytorialny dla Konińskiego Obszaru Strategicznej Interwencji

1.3 KARTA PROJEKTU Uregulowanie gospodarki wodno – ściekowej na terenie gmin obszaru K OSI

INFORMACJE OGÓLNE	
Oś priorytetowa	4 - Środowisko
Cel tematyczny	6. Zachowanie i ochrona środowiska naturalnego oraz wspieranie efektywnego gospodarowania zasobami
Priorytet inwestycyjny/Działanie	6b - Inwestowanie w sektor gospodarki wodnej celem wypełnienia zobowiązań określonych w dorobku prawnym Unii w zakresie środowiska oraz zaspokojenia wykraczających poza te zobowiązania potrzeb inwestycyjnych, określonych przez państwa członkowskie/ Działanie 4.3 – Gospodarka wodno – ściekowa
Typ projektu	- budowy, rozbudowy i modernizacji oczyszczalni ścieków komunalnych (w tym również w zakresie zagospodarowania osadów ściekowych) - budowy i modernizacji systemów kanalizacji zbiorczej (w tym rozdział sieci ogólnospławnej)
Beneficjent	Zakład Usług Wodnych Sp. z o.o. w Koninie
Inne podmioty uczestniczące w realizacji projektu (jeśli dotyczy)	Gminy OSI: Stare Miasto, Rzgów, Golina, Krzymów
Dane kontaktowe beneficjenta oraz partnerów projektu + osoba do kontaktu	Zakład Usług Wodnych Sp. z o.o. w Koninie; ul. Nadbrzeżna 6 A; 62-500 Konin; adres mailowy: zuwkonin@pro.onet.pl Gmina Stare Miasto; ul. Główna 16 b, 62-571 Stare Miasto, adres mailowy: sekretariat@stare-miasto.pl Gmina Rzgów; ul. Konińska 8, 62-586 Rzgów; adres mailowy: ug@gminarzgow.pl Gmina Golina; ul. Nowa 1; 62-590 Golina; adres mailowy: golina@golina.pl Gmina Krzymów, ul. Kościelna 2, 62-513 Krzymów; adres mailowy: krzymow@op.pl
INFORMACJE O PROJEKCIE	
Tytuł projektu	Uregulowanie gospodarki wodno – ściekowej na terenie gmin obszaru K OSI
Cel projektu	Gospodarka wodno - ściekowa jest ważnym elementem infrastruktury technicznej warunkującym rozwój lokalnej gospodarki, inwestycji i mieszkalnictwa. Głównym celem projektu jest poprawa stanu środowiska naturalnego poprzez uporządkowanie gospodarki wodno-ściekowej na terenie gmin K OSI.

Mandat Terytorialny dla Konińskiego Obszaru Strategicznej Interwencji

Aglomeracja Stare Miasto obejmuje następujące miejscowości: Stare Miasto, Modła Królewska, Modła Księża, Barczyglów, Lisiec Mały, Lisiec Wielki, Żdźary, Krągola Pierwsza, Krągola, Karsy, Janowice, Żychlin. Aglomerację zwodociągowano prawie w 100%, a w sieć kanalizacyjną wyposażono częściowo miejscowości Stare Miasto, Modła Królewska oraz Żychlin (długość sieci kanalizacyjnej ogółem w aglomeracji na koniec 2014 r. wynosi 43,2 km, a % RLM korzystających z systemu kanalizacyjnego - stan na koniec 2014 - wynosi 40,5% (wg Tabeli głównej Master Planu dla Dyrektywy Rady 91/271/EWG z dnia 14.05.2015 r.). Jednocześnie stopień skanalizowania Gminy wynosi 61,87%. Liczba mieszkańców Aglomeracji Stare Miasto wynosi 8 430 RLM.

Zakres rzeczowy pozostający do wybudowania na terenie Aglomeracji Stare Miasto, zgodnie z danymi zawartymi w Master Planie, szacuje się na 26,1 km.

Planowa długość sieci niezbędna do wybudowana na terenie Aglomeracji (wg dokumentacji projektowej) określono na 33,2 km.

Istotnym problemem na terenie Gminy Stare Miasto są wciąż braki w sieci kanalizacyjnej. Istniejąca infrastruktura wodno-kanalizacyjna jest niewystarczająca w stosunku do stale wzrastającej liczby mieszkańców. Ścieki bytowo-gospodarcze z obszarów nie wyposażonych w kanalizację w sposób niekontrolowany trafiają do wód powierzchniowych. Potrzeba rozbudowy sieci kanalizacji sanitarnej na terenie Aglomeracji Stare Miasto spowodowana jest dużym przyrostem liczby mieszkańców i aktywizacją terenów inwestycyjnych. Rozwój budownictwa mieszkalnego oraz rozwój obszarów inwestycyjnych na terenie Gminy Stare Miasto zobligował samorząd gminny do podjęcia działań w zakresie rozbudowy systemu kanalizacyjnego. W roku 2012 otwarta została przebudowana i zmodernizowana oczyszczalnia ścieków w miejscowości Modła Królewska o przepustowości 1400 m³/dobę i przepustowości docelowej 2100 m³/dobę.

Aglomeracja Sławsk

Ogólna długość sieci kanalizacyjnej w Gminie Rzgów na koniec 2014 r. wynosiła w sumie 21,8 km (Agglomeracja Rzgów 15,6 km i Agglomeracja Sławsk 6,2 km). W ramach projektu planuje się realizację zadania na terenie Aglomeracji Sławsk, która obejmuje miejscowości Rumin, Posoka (teren Gminy Stare Miasto) oraz Sławsk i Branno (teren Gminy Rzgów). Zgodnie z informacjami zawartymi w Master Planie równoważna liczba mieszkańców rzeczywistych Aglomeracji Sławsk wynosi 3300 RLM, a % osób

Mandat Terytorialny dla Konińskiego Obszaru Strategicznej Interwencji

korzystających z systemu kanalizacyjnego (stan na koniec 2014 r.) stanowi 33,9%. Wielkość Aglomeracji wyznaczona została Uchwałą Sejmiku na 4161 RLM. Zgodnie z danymi zawartymi w Master Planie w Aglomeracji Sławsk pozostaje do wykonania 21,0 km sieci kanalizacji. Natomiast zgodnie z dokumentacją projektową niezbędne jest wybudowanie 29,6 km sieci.

Istotnym problemem Aglomeracji Sławsk są braki w sieci kanalizacyjnej, a tym samym niski stopień skanalizowania oraz stale wzrastająca liczba mieszkańców. Oczyszczalnia ścieków w Sławsku ze względu na ograniczoną przepustowość nie pozwala na dalszą rozbudowę kanalizacji sanitarnej. W związku z powyższym rozważa się przekazanie ścieków do oczyszczalni w miejscowości Modła Królewska – Gmina Stare Miasto lub do oczyszczalni w Koninie.

Agglomeracja Golina - Agglomeracja Golina została zwodociągowana prawie w 100%, natomiast długość sieci kanalizacyjnej ogółem w aglomeracji wynosi 21,3 km co daje % RLM korzystających z systemu kanalizacji (stan na koniec 2014 r.) na poziomie 49,0% (wg Tabeli głównej Master Planu dla Dyrektywy Rady 91/271/EWG z dnia 14.05.2015 r.). W ramach przedsięwzięcia planuje się budowę sieci kanalizacji sanitarnej w miejscowości: Golina, Kawnice, Węglew, Kraśnica, Spławie, Adamów z odprowadzeniem do oczyszczalni w Golinie. Według opracowanej dokumentacji należy wybudować sieć grawitacyjną i ciśnieniową o dł. 25,6 km. Długość sieci w jednym wykopie wyniesie 22,9 km.

Braki w sieci kanalizacji sanitarnej na terenach aglomeracji charakteryzujących się zwartą zabudową powodują problemy zanieczyszczania środowiska – ziemi i wód powierzchniowych. Priorytetowym celem przedsięwzięcia jest osiągnięcie zgodności z obowiązującymi normami w zakresie zbiorczej kanalizacji sanitarnej przez uporządkowanie systemu kanalizacyjnego.

W końcowym etapie budowy kanalizacji sanitarnej należy również przebudować istniejącą oczyszczalnię ścieków w Golinie, której przepustowość wynosi $Q_{\max}= 800 \text{ m}^3/\text{dobę}$ oraz $Q_{\text{sr}}=615 \text{ m}^3/\text{dobę}$. Przebudowana oczyszczalnia docelowo charakteryzować będzie się parametrami: $Q_{\text{sr}}=1200 \text{ m}^3/\text{dobę}$, RLM= 8667. Rozbudowa oczyszczalni polegać będzie na wybudowaniu nowej instalacji oczyszczania biologicznego opartej na technologii reaktorów sekwencyjnych SBR, oraz przebudowie instalacji. Inwestycja przyczyni się do zwiększenia mocy przerobowej oczyszczalni jak również wpłynie na poprawę jakości ścieków oczyszczonych.

Mandat Terytorialny dla Konińskiego Obszaru Strategicznej Interwencji

	<p><u>Aglomeracja Krzymów:</u></p> <p>Długość sieci kanalizacyjnej ogółem w aglomeracji Krzymów na koniec 2014 r. wynosiła 33,5 km, a % RLM korzystających z systemu kanalizacyjnego wg stanu na koniec 2014 wynosiło 30,9% (wg Tabeli głównej Master Planu dla Dyrektywy Rady 91/271/EWG, z dnia 14.05.2015 r.). Stopień skanalizowania Aglomeracji Krzymów szacuje się na 56,3%. RLM rzeczywiste dla aglomeracji wynosi 4820. Dostęp do kanalizacji mają mieszkańcy następujących miejscowości: Brzeźno, Brzezińskie Holendry, Szczepidło oraz Zalesie (w części). Na terenie Gminy zlokalizowana jest oczyszczalnia ścieków w m. Brzezińskie Holendry, której przepustowość wynosi $Q_{d\acute{s}}=600m^3/d$. Planowana jest rozbudowa oczyszczalni o trzeci reaktor SBR którego przepustowość wynosić będzie $Q_{d\acute{s}}=300m^3/d$.</p> <p>Istotnym problemem są braki w sieci kanalizacyjnej w części wschodniej aglomeracji oraz stale wzrastająca liczba mieszkańców.</p> <p>Przedstawiona ogólna charakterystyka gmin identyfikuje i potwierdza niski % osób korzystających z sieci kanalizacyjnej wiejskich gmin K OSI i wskazuje na potrzebę zwiększenia zakresu prac dotyczących wdrażania Krajowego Programu Oczyszczania Ścieków Komunalnych przez budowę systemów kanalizacyjnych i oczyszczalni ścieków. Według danych GUS (stan na dzień 01.07.2015 r.) liczba ludności korzystającej z oczyszczalni ścieków w % ogólnej liczby ludności wynosi dla Wielkopolski 69,4% natomiast dla powiatu konińskiego – Gminy wiejskie - 35,6%.</p> <p>Projekt jest zgodny z Krajowym Programem Oczyszczania Ścieków Komunalnych i danymi zawartymi w Master Planie.</p> <p>Projekt pozytywnie wpłynie na polityki horyzontalne w zakresie równości szans poprzez skanalizowanie obszarów wiejskich, a także projekt będzie miał pozytywny wpływ na ochronę środowiska. Powstające w fazie realizacji odpady będą usuwane i utylizowane zgodnie z obowiązującymi przepisami.</p> <p>Realizowany projekt pozytywnie wpłynie na zrównoważony rozwój poprzez wpływ na rozwój gospodarczy oraz ogólną poprawę stanu środowiska naturalnego. Budowa nowej sieci kanalizacyjnej, a tym samym rozwój</p>
--	--

Mandat Terytorialny dla Konińskiego Obszaru Strategicznej Interwencji

	<p>systemu kanalizacyjnego wpłynie na wzrost atrakcyjności gospodarczej, rekreacyjnej i inwestycyjnej obszarów objętych skanalizowaniem.</p> <p>Poprawa stanu środowiska naturalnego wynikać będzie bezpośrednio z likwidacji nieszczelnych zbiorników bezodpływowych, a tym samym eliminacji źródeł zanieczyszczenia.</p> <p>Realizowany projekt będzie miał pozytywny wpływ na zagadnienia z zakresu równych szans. Budowa nowej sieci kanalizacyjnej umożliwi podłączenie do sieci kanalizacji sanitarnej nowych mieszkańców. Realizowany projekt wpłynie na wyrównywanie szans obszarów miejskich i wiejskich. Dzięki realizowanemu projektowi mieszkańcy obszarów wiejskich uzyskają dostęp do infrastruktury publicznej, co bezpośrednio przyczyni się do poprawy standardu życia i ochrony zdrowia. Zwiększeniu ulegnie atrakcyjność inwestycyjna i gospodarcza obszarów objętych projektem prowadząca do ich rozwoju gospodarczego i w perspektywie powstania nowych miejsc pracy. Brak sieci kanalizacyjnej jest jednym z podstawowych problemów hamujących rozwój społeczno-gospodarczy każdej gminy.</p> <p>Cele dodatkowe osiągnięte w wyniku realizacji projektu to:</p> <ul style="list-style-type: none">- zwiększenie dostępności do systemu kanalizacji zbiorczej mieszkańców obszaru gmin K OSI,- zwiększenie atrakcyjności inwestycyjnej, gospodarczej i turystycznej obszaru gmin K OSI,- poprawa stanu środowiska naturalnego poprzez eliminację zrzutu ścieków nieoczyszczonych obszaru gmin K OSI,- poprawa standardu życia mieszkańców obszaru gmin K OSI.
Szczegółowy opis zaplanowanych w ramach projektu działań	<p><u>Aglomeracja Stare Miasto</u> - w ramach projektu planuje się budowę sieci kanalizacji sanitarnej w miejscowościach, na terenie Aglomeracji Stare Miasto, tj. Modła Królewska, Modła Księża, Karsy, Krągola, Krągola Pierwsza, Lisiec Mały, Żdźary, Barczygłów, Janowice, Lisiec Wielki.</p> <p>Zakres rzeczowy do wykonania 33,2 km – Aglomeracja Stare Miasto.</p> <p>Liczba dodatkowych osób korzystających z ulepszanego oczyszczania ścieków 4272 RLM.</p> <p>Liczba sztuk przepompowni – 17.</p>

Mandat Terytorialny dla Konińskiego Obszaru Strategicznej Interwencji

Aglomeracja Sławsk - tj. Rumin, Posoka, ul. Rumińska (Gmina Stare Miasto) oraz Sławsk, Branno (Gmina Rzgów).

Zakres rzeczowy planowany do wykonania to 29,6 km.

Liczba dodatkowych osób korzystających z ulepszanego oczyszczania ścieków 1 903 RLM.

Liczba sztuk przepompowni – 17.

Aglomeracja Golina: RLM rzeczywiste dla aglomeracji wynosi 8575. Projekt obejmuje miejscowości o zwartej zabudowie nie posiadające systemu zbiorczej kanalizacji sanitarnej obręb Kawnice, Węglew, Kraśnica, Spławie, Adamów w wyznaczonym obszarze ustanowionej aglomeracji Golina (I_d aglomeracji PLWI076) o równoważnej liczbie mieszkańców RLM=9000. Miejscowości Kraśnica i Węglew oraz częściowo Kawnice leżą na obszarze chronionym NATURA 2000. Projekty przewidują wybudowanie ; w Kawnicach 6263,0 m ks w tym tłocznej 2818,0 , w Węglewie 8271,0 m ks w tym tłocznej 828,0m, w Kraśnicy 3541,0 m ks w tym 1373 tłocznej , Spławiu 4851,0m w tym tłocznej 2499,00, w Adamowie 2665,0m ks w tym tłocznej 385 m . W jednym wykopie długość kanalizacji grawitacyjnej i tłocznej wyniesie 22,9 km. Zaplanowano 16 przepompowni ścieków. Nowo wybudowane sieci kanalizacyjne pozwolą na dodatkowe odprowadzenie do oczyszczalni ok. 3295 RLM. Przyłączonych zostanie ok. 2787 mieszkańców. Część mieszkańców posiada przydomowe oczyszczalnie ścieków. Od pozostałych mieszkańców aglomeracji ścieki dowożone będą do oczyszczalni wozami asenizacyjnymi.

Docelowo pracująca obecnie oczyszczalnia w Golinie zostanie rozbudowana do wydajności Qsr=1200m³/dobę , RLM 8667, z systemem biologicznego oczyszczania opartym na technologii reaktorów sekwencyjnych SBR.

Liczba dodatkowych osób korzystających z ulepszanego oczyszczania ścieków szacowana jest na poziomie 3295 RLM.

Zakres rzeczowy do wykonania – 25,6 km.

Liczba sztuk przepompowni – 16.

Aglomeracja Krzymów: Gmina Krzymów posiada prawomocne pozwolenie na budowę dla inwestycji pn. „Budowa sieci kanalizacji sanitarnej części wschodniej Aglomeracji Krzymów” oraz pn. „Budowa sieci kanalizacji sanitarnej w części zachodniej Aglomeracji Krzymów – etap II” . Projekty te zakładają budowę ok. 26,0km sieci kanalizacji sanitarnej (w tym 18,1km sieć grawitacyjna oraz 7,95km ciśnieniowa) wraz z 15 przepompowniami w miejscowościach Rożek Brzeziński, Rożek Krzymowski, Borowo, Krzymów

Mandat Terytorialny dla Konińskiego Obszaru Strategicznej Interwencji

	<p>i Paprotnia oraz Brzeźno. Łącznie planowanych do podłączenia jest ok. 1520 mieszkańców. Liczba dodatkowych osób korzystających z ulepszanego oczyszczania ścieków szacowana jest na 2574 RLM (w tym obiekty z użyteczności publicznej oraz ścieki z przemysłu).</p> <p>W master planie dla gminy Krzymów przyjęte są mniejsze wartości niż wyżej wymienione a mianowicie jest to: Budowa sieci kanalizacyjnej po 2015 r. – 18,5km. Przyrost liczby rzeczywistych mieszkańców, którzy skorzystają z usług kanalizacyjnych w wyniku wybudowania sieci – 1665RLM.</p> <p>Tutejszy urząd w dniu 02.12.2015 r. wystąpił z wnioskiem do Departamentu Środowiska Urzędu Marszałkowskiego Województwa Wielkopolskiego, o zmianę danych w ramach czwartej aktualizacji Krajowego programu oczyszczania ścieków komunalnych (AKPOŚK 2015) dla planowanych do realizacji przez gminę Krzymów inwestycji po 2015 roku.</p>
<p>Wskaźniki monitoringu produktu oraz rezultatu</p>	<p>Wskaźniki produktu:</p> <ul style="list-style-type: none"> - Długość wybudowanej, rozbudowanej lub zmodernizowanej kanalizacji sanitarnej – 91,2km - Liczba wspartych oczyszczalni ścieków komunalnych – 1 szt. <p>Wskaźnik rezultatu bezpośredniego:</p> <ul style="list-style-type: none"> - Liczba dodatkowych osób korzystających z ulepszanego oczyszczania ścieków– 10 999 (RLM) <p>Termin osiągnięcia: 2020 rok</p>
<p>Orientacyjny koszt całkowity</p>	<p>Koszt całkowity inwestycji : 63 500 000,00 zł Poziom dofinansowania 60,00% Kwota dofinansowania: 38 100 000,00 zł</p> <p><u>Podział wydatków na Gminy:</u> GMINA STARE MIASTO – koszt realizacji: 20 445 000,00 zł – kwota dofinansowania: 12 267 000,00 [zł] GMINA RZGÓW – koszt realizacji: 7 977 000,00 zł – kwota dofinansowania: 4 786 200,00 [zł] GMINA KRZYMÓW – koszt realizacji: 14 054 000,00 zł – kwota dofinansowania: 8 432 400 [zł] GMINA GOLINA – koszt realizacji: 21 024 000,00 zł – kwota dofinansowania: 12 614 400,00 [zł]</p>
<p>Źródła finansowania projektu</p>	<p>WRPO + budżet Gmin</p>

Mandat Terytorialny dla Konińskiego Obszaru Strategicznej Interwencji

Orientacyjny termin złożenia wniosku o dofinansowanie	Dotyczy kompletnej dokumentacji projektowej 2016-2017
Przewidywany okres realizacji projektu	Dotyczy orientacyjnego terminu rzeczowej realizacji projektu 2018-2020
PRZYGOTOWANIE I WARUNKI REALIZACJI PROJEKTU	
Dokumenty strategiczne/planistyczne	<p>1/. <u>Strategia Rozwoju Województwa Wielkopolskiego do 2020 roku</u> – cel strategiczny 2 Poprawa stanu środowiska i racjonalne gospodarowanie zasobami przyrodniczymi, Cel operacyjny 2.6. – Uporządkowanie gospodarki wodno – ściekowej.</p> <p>2/. <u>Strategia Rozwoju Gminy Stare Miasto na lata 2015 – 2025</u> – Cel strategiczny nr 1. Rozwój infrastruktury technicznej, Program 1.3. Infrastruktura wodno – kanalizacyjna. Projekt 1.3.1 – Remonty, rozbudowy i budowy sieci kanalizacyjnych. Cel realizacji: Podłączenie gospodarstw domowych do kanalizacji sanitarnej i kanalizacji deszczowej.</p> <p>3/. <u>Strategia Gminy Rzgów na lata 2014-2020</u> Cel nr 2. Nowoczesna Infrastruktura, działanie 2.2 Poprawa jakości infrastruktury sieciowej, poddziałanie 2.2.1 Budowa sieci kanalizacyjnej i przydomowych oczyszczalni ścieków.</p> <p>4/. <u>Strategia Gminy Golina PRL na lata 2007-2014</u> Rozwój infrastruktury technicznej cel strategiczny nr 3 zachowanie walorów środowiska naturalnego</p> <p>5/. <u>Strategia Zrównoważonego Rozwoju Gminy Krzymów na lata 2000-2015</u> Cel główny nr 1 - Zbudowanie gospodarki odpowiadającej potrzebom rozwojowym Gminy</p> <p>6/. <u>Strategia Rozwoju Obszaru Funkcjonalnego Aglomeracji Konińskiej</u> – Cel strategiczny VI – Poprawa warunków życia i pracy zwłaszcza przez Rozwój możliwości zatrudnienia i dostępu do usług publicznych. Cel szczegółowy VI.3 – Poprawa stanu środowiska i bezpieczeństwa mieszkańców. Działanie – Uporządkowanie i rozwój sieci wodnych/kanalizacyjnych i oczyszczania ścieków.</p> <p>7/. <u>Studium Rozwoju Gospodarczego wraz z Programem Promocji Terenów Inwestycyjnych OFAK</u>, Cel strategiczny nr 4 – Rozwój obszarów wiejskich, Cel szczegółowy 4.1. – Tworzenie nowych funkcji obszarów wiejskich – Działanie 4.1.2 – Wsparcie rozwoju usług związanych z pielęgnacją krajobrazu i ochrona środowiska oraz Cel szczegółowy 1.4 – Przygotowanie terenów inwestycyjnych – Działanie 1.4.3 – Wyposażenie w infrastrukturę terenów inwestycyjnych.</p>
Posiadana dokumentacja/analizy/ opracowania/porozumienia	Dotyczy rodzajów dokumentów wraz z datami ich przyjęcia. <u>Stare Miasto</u> - - dokumentacja projektowa (data 05.2009 r.)

Mandat Terytorialny dla Konińskiego Obszaru Strategicznej Interwencji

	<ul style="list-style-type: none"> - Decyzja o pozwoleniu na budowę (23.10.2009 r.) - Decyzja o środowiskowych uwarunkowaniach <p><u>Gmina Rzgów</u> Gmina posiada dokumentację projektowo-techniczną na budowę sieci kanalizacyjnej w Sławsku, łącznie z pozwoleniem na budowę (z dnia 30.10.2009 r.) – wymaga jednak weryfikacji. Brak dokumentacji projektowo – technicznej w miejscowości Branno.</p> <p><u>Gmina Golina</u></p> <ul style="list-style-type: none"> - dokumentacja projektowa (kanalizacja 2009/2010, oczyszczalnia 2009/2010 - Decyzja o pozwoleniu na budowę) (25.11.2009 r.) - Decyzja o pozwoleniu na budowę(22.01.2010 r.) - Decyzja o pozwoleniu na budowę(12.03.2010 r.) - Decyzja o pozwolenie na budowę(28.10.2010 r.) - Decyzja o środowiskowych uwarunkowaniach <p><u>Gmina Krzymów</u></p> <ul style="list-style-type: none"> - dokumentacja projektowa (lipiec 2009 r.) - Decyzja o pozwoleniu na budowę) (23.11.2009 r.) <p>JST posiadają tytuły prawne do dysponowania nieruchomościami na cele budowlane, na których realizowany ma być projekt.</p>
Zakres pozostałej niezbędnej do wykonania dokumentacji	Dotyczy rodzajów dokumentów wraz z planowanym harmonogramem ich opracowania - dokumentacja na budowę sieci kanalizacyjnej w miejscowości Branno – planowany termin uzyskania pozwolenia na budowę 2016 rok.
Pozostałe istotne warunki realizacji projektu	Nie dotyczy
Stan zaawansowania prac przygotowawczych/realizacji	Dotyczy: realizacji rzeczowej Etap przygotowawczy
Projekty	1/. Projekt pn. „Przebudowa i rozbudowa oczyszczalni ścieków w miejscowości Modła Królewska”, Gmina Stare Miasto, Wielkopolski Regionalny Program Operacyjny na lata 2007-2013, Działanie 3.4.

Mandat Terytorialny dla Konińskiego Obszaru Strategicznej Interwencji

	<p>2/. Projekt pn. „Budowa sieci kanalizacji sanitarnej w miejscowości Stare Miasto”, Gmina Stare Miasto, Wielkopolski Regionalny Program Operacyjny na lata 2007-2013, Działanie 3.4.</p> <p>3/. Projekt pn. „Budowa kanalizacji sanitarnej z przykanalikami w miejscowości Żychlin – etap III”, Gmina Stare Miasto, Program Rozwoju Obszarów Wiejskich na lata 2007-2013</p> <p>4/. Projekt pn. „Budowa kanalizacji sanitarnej i deszczowej w miejscowości Stare Miasto”, Gmina Stare Miasto, Program Rozwoju Obszarów Wiejskich na lata 2007-2013</p>
powiązane/komplementarne	<p>5/.Projekt pn. „Uporządkowanie gospodarki wodno-ściekowej na terenie Gminy” – Gmina Golina, Program Rozwoju Obszarów Wiejskich na lata 2007-2013</p> <p>6/.Projekt pn. „Porządkowanie gospodarki ściekowej w miejscowości Golina”, Gmina Golina, Program Rozwoju Obszarów Wiejskich na lata 2007-2013</p> <p>7/. Projekt pt. „Budowa kanalizacji sanitarnej części Zachodniej Aglomeracji Krzymów”, Wielkopolski Regionalny Program Operacyjny na lata 2007-2013, Działanie 3.4.</p> <p>8/. Projekt pn. „Uporządkowanie gospodarki wodno-ściekowej Gminy Krzymów”, Program Rozwoju Obszarów Wiejskich na lata 2007-2013</p> <p>9/. Projekt pn. „Uporządkowanie gospodarki wodno – ściekowej na terenie Gminy Rzgów”, Program Rozwoju Obszarów Wiejskich na lata 2007-2013</p> <p>10/. Projekt pn. „Budowa sieci wodociągowej na terenie Gminy Rzgów”, Program Rozwoju Obszarów Wiejskich na lata 2007-2013</p>
Strategia niskoemisyjna (jeżeli dotyczy)	Nie dotyczy

Mandat Terytorialny dla Konińskiego Obszaru Strategicznej Interwencji

1.4 KARTA PROJEKTU Rozbudowa ulicy Kleczewskiej w Koninie

INFORMACJE OGÓLNE	
Oś priorytetowa	5. Transport
Cel tematyczny	7. Promowanie zrównoważonego transportu i usuwanie niedoborów przepustowości w działaniu najważniejszych infrastruktury sieciowej
Priorytet inwestycyjny/Działanie	7b Zwiększanie mobilności regionalnej poprzez łączenie węzłów drugorzędnych i trzeciorzędnych z infrastrukturą TEN-T, w tym z węzłami multimodalnymi
Typ projektu	Budowa, przebudowa, modernizacja i rozbudowa dróg wojewódzkich, wraz z infrastrukturą towarzyszącą, w tym inwestycje na rzecz poprawy bezpieczeństwa i przepustowości ruchu na tych drogach.
Beneficjent	Miasto Konin
Inne podmioty uczestniczące w realizacji projektu (jeśli dotyczy)	Nie dotyczy
Dane kontaktowe beneficjenta oraz partnerów projektu + osoba do kontaktu	Urząd Miejski w Koninie, pl. Wolności 1, 62-500 Konin tel. 63 240 11 11, e-mail: sekretariat@konin.um.gov.pl
INFORMACJE O PROJEKCIE	
Tytuł projektu	Rozbudowa ulicy Kleczewskiej w Koninie
Cel projektu	Warunkiem rozwoju przedsiębiorczości i pozyskiwania inwestorów jest dobra dostępność komunikacyjna terenów inwestycyjnych. Problem ten dotyczy terenów inwestycyjnych w Koninie - Międzylesiu. Obecnie są one skomunikowane poprzez istniejącą ul. Brunatną z drogą krajową nr 25 – ul. Przemysłowa oraz drogą wojewódzką nr 264 – ul. Kleczewska. Obie te drogi są w złym stanie technicznym, wobec tego przebudowa ulicy Kleczewskiej jest konieczna. Poprawa warunków osiągnięta przez przebudowę pozwoli na zwiększenie atrakcyjności dla rozwoju działalności gospodarczej na terenach inwestycyjnych, efektywnego ich wykorzystania, a co za tym również idzie, będzie mieć wpływ na wzrost konkurencyjności, zwiększenie możliwości inwestowania oraz przyczyni się do tworzenia nowych miejsc pracy, stworzy także warunki dla zwiększenia mobilności, dostępności komunikacyjnej mieszkańców z okolic Konina.

Mandat Terytorialny dla Konińskiego Obszaru Strategicznej Interwencji

	<p>Inwestycja na rzecz podniesienia nośności oraz poprawy bezpieczeństwa ruchu zostanie ujęta w Planie Transportowym dla Województwa Wielkopolskiego w perspektywie 2020 roku.</p> <p>Ulica Kleczewska przebiega przez Konin na odcinku 3,345 km. Ulica biegnie w ciągu drogi wojewódzkiej 264, łączącej Konin – Kleczew – Sławoszewek. DW 264 w kierunku południowym łączy się na terenie miasta z drogą krajową 92, a dalej z drogami krajowymi 25 i 72 oraz autostradą A2. Ulica Kleczewska na odcinku ok.1,5 km, tj. od skrzyżowania z DK 25 i 92 do skrzyżowania z ulicą I. Paderewskiego (droga powiatowa), przebiega w ścisłym centrum miasta, wśród zabudowy jednorodzinnej i wielorodzinnej. Na tym odcinku ulica posiada 4 pasy ruchu, po dwa w każdym kierunku, generując duży ruch i hałas. Na odcinku od skrzyżowania z ulicą I. Paderewskiego do granicy miasta ulica posiada 2 pasy ruchu po jednym w każdym kierunku, przechodząc w pobliżu zabudowy jednorodzinnej. Na tym odcinku brak jest chodników, ścieżek rowerowych, bezpiecznych skrzyżowań, prawidłowego oświetlenia, a nawierzchnia jest w bardzo złym stanie. Ulica Kleczewska wymaga rozbudowy w zakresie od skrzyżowania z ulicą F. Chopina do granicy miasta tj. na odcinku 2,250 km .</p> <p>Rozbudowany odcinek ulicy Kleczewskiej będzie posiadał klasę drogi G_p/G.</p> <p><u>Celem projektu jest podniesienie nośności oraz zwiększenie przepustowości układu drogowego miasta (szczególnie w centralnej części miasta), zmniejszenie uciążliwości dla mieszkańców (nadmierny hałas), poprawa BRD – przebudowa skrzyżowań, budowa ciągów pieszo - rowerowych. Ważne jest również stworzenie lepszych warunków, dla bezpiecznego wyprowadzenia ruchu lokalnego i tranzytowego z miasta Konina przez m.in. tereny inwestycyjne, co daje szansę rozwoju funkcjonalnego Konina. Lepsze warunki przyczynią się także do płynnego rozdzielania ruchu, dzięki czemu skróci się czas dojazdu do autostrady A2. Rozbudowa ul. Kleczewskiej w powyższym zakresie przyczyni się również do ograniczenia niskiej emisji.</u></p>
Szczegółowy opis zaplanowanych w ramach projektu działań	<p>Opracowanie dokumentacji projektowej i realizacja zadania.</p> <ol style="list-style-type: none">1. Remont istniejącej nawierzchni2. Budowa ekranów akustycznych3. Przebudowa skrzyżowań4. Rozbudowa ulicy Kleczewskiej – poszerzenie pasów ruchów5. Zwiększenie nośności nawierzchni6. Praktyczne działania na rzecz poprawy BRD.

Mandat Terytorialny dla Konińskiego Obszaru Strategicznej Interwencji

Wskaźniki monitoringu: produktu oraz rezultatu	<p>Wskaźniki produktu: Długość przebudowanych dróg wojewódzkich – 2,250 km.</p> <p>Wskaźniki rezultatu bezpośredniego: Nośność drogi stan aktualny 10 kN/oś po zrealizowaniu zadania 11,5 kN/oś</p> <p>Termin osiągnięcia - 31.12.2020 r.</p>
Orientacyjny koszt całkowity	39.500.000 zł (dofinansowanie z EFRR – 29.625.000 zł)
Źródła finansowania projektu	EFRR + Środki własne
Orientacyjny termin złożenia wniosku o dofinansowanie	2018/2019
Przewidywany okres realizacji projektu	2019-2020
PRZYGOTOWANIE I WARUNKI REALIZACJI PROJEKTU	
Dokumenty strategiczne/planistyczne	<p>Projekt wpisuje się w założenia następujących dokumentów:</p> <ul style="list-style-type: none"> – Strategii Rozwoju Kraju 2020, przyjęta 25.09.2012, Cel II.2. i Cel II.7 – Strategii Rozwoju Transportu do 2020 roku (z perspektywą do 2030 roku), przyjęta 22.01.2013 – Strategii Rozwoju Województwa Wielkopolskiego do roku 2020, przyjęta 17.12.2012, Cel 1.1 – Strategii Rozwoju Konina 2015-2020; przyjęta dn. 27.05.2015 r. Cel strategiczny 3: Rozwój komunikacji w ramach Aglomeracji Konińskiej tak, aby zmniejszyć zanieczyszczenie spowodowane transportem i ułatwić dojazd do terenów inwestycyjnych; Cel operacyjny 3.2: Bezpośrednie połączenie autostrady z terenami inwestycyjnymi tak, aby wyprowadzić ruch z centrum miasta, zmniejszyć niską emisję, skrócić czas przejazdu. – Planu zrównoważonego rozwoju publicznego transportu zbiorowego miasta Konina na lata 2014-2020; przyjęty 29.01.2014. – Strategii Rozwoju Obszaru Funkcjonalnego Aglomeracji Konińskiej; przyjęta przez Radę Miasta Konina 29.10.2014, Cel strategiczny III: Poprawa dostępności transportowej wewnątrz obszaru i rozwój specjalizacji logistyczno-magazynowej. – Studium rozwoju transportu zrównoważonego OFAK; przyjęta przez Radę Miasta Konina 25.02.2015.

Mandat Terytorialny dla Konińskiego Obszaru Strategicznej Interwencji

	<p>– Studium Rozwoju Gospodarczego wraz z Programem Promocji Terenów Inwestycyjnych OFAK; przyjęte przez Radę Miasta Konina 29.10.2014. Strategii rozwoju turystyki OFAK wraz z programem rozwoju komunikacji rowerowej; przyjęta przez Radę Miasta Konina 27.05.2015. r.</p>
Posiadana dokumentacja/analizy/opracowania/porozumienia	Koncepcja przebiegu
Zakres pozostałej niezbędnej do wykonania dokumentacji	Projekt budowlany i wykonawczy – IV kwartał 2017 r.
Pozostałe istotne warunki realizacji projektu	Nie dotyczy
Stan zaawansowania prac przygotowawczych /realizacji	Projekt na etapie koncepcji
Projekty powiązane/komplementarne	<p><u>Projekty komplementarne:</u></p> <ol style="list-style-type: none"> 1. Przebudowa ulicy Jana Pawła II w Koninie – etap II, nr projektu WND-RPWP.02.02.01-30-003/09 2. Przebudowa ulicy Świętojańskiej w Koninie (od ulicy Kolskiej do ulicy Europejskiej), nr projektu WND-RPWP.02.02.01-30-001/10 3. Przeprawa przez rzekę Wartę - nowy przebieg drogi krajowej nr 25, nr projektu SPOT/2.2/22/04 Komplementarność ww. projektów drogowych polega na poprawie skomunikowania Konina. 4. Uzbrojenie terenów inwestycyjnych w obrębie Konin-Międzylesie, Nr projektu POIG.06.02.02-00-001/12. Projekt komplementarny w zakresie uzbrojenia terenów inwestycyjnych w obrębie Konin-Międzylesie. <p><u>Planowane projekty komplementarne:</u></p> <ol style="list-style-type: none"> 1. Budowa łącznika pomiędzy ul. Poznańską i ul. Przemysłową – etap I odcinek od ul. Przemysłowej do ul. Kleczewskiej poprawiający komunikację drogową w regionie. 2. Przebudowa ul. Jana Pawła II w Koninie. 3. Budowa wiaduktu i układu drogowego na skrzyżowaniu ulic Przemysłowa – I. Paderewskiego- Wyzwolenia 4. Przebudowa ulicy Przemysłowej

Mandat Terytorialny dla Konińskiego Obszaru Strategicznej Interwencji

	<p>5. Utworzenie Centrum Rozwoju Przedsiębiorczości, na terenach inwestycyjnych w obrębie Konin-Międzylesie. Komplementarność projektów polega na poprawie skomunikowania Konina. Projekt przygotowywany do realizacji w ramach OSI Konin.</p> <p>6. Budowa Parku Przemysłowo - Technologicznego Aglomeracji Konińskiej. Projekt przygotowywany do realizacji w ramach OSI Konin.</p> <p>Stworzenie zintegrowanego systemu komunikacji publicznej na terenie OSI Konin. Komplementarność projektów polega na poprawie skomunikowania Konina.</p>
Strategia niskoemisyjna (jeżeli dotyczy)	Plan gospodarki niskoemisyjnej dla miasta Konina na lata 2014-2020, Uchwała Rady Miasta nr 191 z dnia 30.09.2015 r. PGN opracowany w ramach projektu nr /POiŚ/9.3/2014/NFOŚiGW/1468. Aglomeracja Konińska posiada opracowany „Plan zrównoważonego gospodarowania energią OFAK”, który zostanie przyjęty przez Radę Miasta i Radę Powiatu w najbliższym czasie.

Mandat Terytorialny dla Konińskiego Obszaru Strategicznej Interwencji

2.1 Działanie 8.3 Wzmocnienie oraz dostosowanie kształcenia i szkolenia zawodowego do potrzeb rynku pracy K OSI

1. Poddziałanie	Poddziałanie 8.3.1. Kształcenie zawodowe młodzieży	
2. Cel tematyczny/ Priorytet inwestycyjny	Cel tematyczny	10 Inwestowanie w kształcenie, szkolenie oraz szkolenie zawodowe na rzecz zdobywania umiejętności i uczenia się przez całe życie
	Priorytet inwestycyjny	10iv Lepsze dostosowanie systemów kształcenia i szkolenia do potrzeb rynku pracy, ułatwianie przechodzenia z etapu kształcenia do etapu zatrudnienia oraz wzmocnianie systemów kształcenia i szkolenia zawodowego i ich jakości, w tym poprzez mechanizmy prognozowania umiejętności, dostosowania programów nauczania oraz tworzenia i rozwoju systemów uczenia się poprzez praktyczną naukę zawodu realizowaną w ścisłej współpracy z pracodawcami
3. Cel szczegółowy poddziałania	Poprawa zdolności do zatrudnienia uczniów szkół i placówek kształcenia zawodowego, w szczególności poprzez podniesienie ich kwalifikacji zawodowych	
4. Lista wskaźników rezultatu bezpośredniego	Liczba nauczycieli kształcenia zawodowego oraz instruktorów praktycznej nauki zawodu, którzy uzyskali kwalifikacje lub nabyli kompetencje po opuszczeniu programu (osoby). Liczba szkół i placówek kształcenia zawodowego wykorzystujących doposażenie zakupione dzięki EFS (szt.)	
5. Lista wskaźników produktu	Liczba nauczycieli kształcenia zawodowego oraz instruktorów praktycznej nauki zawodu objętych wsparciem w programie (osoby). Liczba uczniów szkół i placówek kształcenia zawodowego uczestniczących w stażach i praktykach u pracodawcy (osoby). Liczba szkół i placówek kształcenia zawodowego wyposażonych w programie w sprzęt i materiały dydaktyczne niezbędne do realizacji kształcenia zawodowego (szt.). Liczba podmiotów realizujących zadania centrum kształcenia zawodowego i ustawicznego objętych wsparciem w programie (szt.)	

Mandat Terytorialny dla Konińskiego Obszaru Strategicznej Interwencji

<p>6. Typy projektów</p>	<ol style="list-style-type: none">1. Projekty służące podnoszeniu kwalifikacji zawodowych uczniów/wychowanków szkół i placówek systemu oświaty prowadzących kształcenie zawodowe poprzez:<ol style="list-style-type: none">a) staże zawodowe organizowane u pracodawców lub przedsiębiorców;b) realizację kształcenia zawodowego praktycznego we współpracy z pracodawcami lub przedsiębiorcami w szkołach lub placówkach systemu oświaty prowadzących kształcenie zawodowe,c) realizację projektów z zakresu kształcenia dualnego²¹,d) inne formy służące podnoszeniu kwalifikacji zawodowych uczniów,e) doskonalenie systemu nauki zawodu organizowanej u pracodawców rzemieślników, ze szczególnym uwzględnieniem podnoszenia jakości szkolenia praktycznego i teoretycznego organizowanego dla młodocianych pracowników dokształcających się w systemie szkolnym i pozaszkolnym, (stanowi wyłącznie jeden z elementów projektu),2. Wyposażenie/doposażenie pracowni lub warsztatów szkolnych w nowoczesny sprzęt i materiały dydaktyczne umożliwiające realizację podstawy programowej kształcenia w zawodach w warunkach zbliżonych do rzeczywistego środowiska pracy zawodowej (występuje wyłącznie jako element projektu wskazanego w punkcie 1).3. Doskonalenie kompetencji nauczycieli kształcenia zawodowego, instruktorów praktycznej nauki zawodu, (występuje wyłącznie jako element projektu wskazanego w pkt.1, 2).4. Projekty w zakresie doradztwa edukacyjno-zawodowego dla młodzieży, w tym doposażenie w niezbędny sprzęt umożliwiający prowadzenie doradztwa, podnoszenie kompetencji osób prowadzących doradztwo w przedmiotowym zakresie (wyłącznie jako element projektu wskazanego w pkt. 1).5. Tworzenie/wspieranie wysokiej jakości wyspecjalizowanych ośrodków kształcenia i szkolenia, tj. Centrów Kształcenia Zawodowego i Ustawicznego lub innych zespołów realizujących zadania zbieżne z zadaniami CKZiU poprzez:<ol style="list-style-type: none">a. wyposażenie/doposażenie w nowoczesny sprzęt i materiały dydaktyczne umożliwiające: kształcenie w zawodach w warunkach zbliżonych do rzeczywistego środowiska pracy zawodowej oraz przeprowadzenie egzaminu zawodowego;b. rozszerzenie lub dostosowanie oferty edukacyjnej do realizacji nowych zadań;c. doskonalenie umiejętności i kompetencji zawodowych nauczycieli i instruktorów praktycznej nauki zawodu zatrudnionych w ww. podmiotach (wyłącznie jako element projektu wskazanego w ppkt. a lub ppkt. b).
--------------------------	---

²¹ Podstawą prawną organizacji kształcenia dualnego jest rozporządzenie Ministra Edukacji Narodowej z dnia 11 sierpnia 2015 r. zmieniające rozporządzenie w sprawie praktycznej nauki zawodu (Dz. U. 2015 poz. 1183).

Mandat Terytorialny dla Konińskiego Obszaru Strategicznej Interwencji

7. Typ beneficjenta	Wszystkie podmioty z wyłączeniem osób fizycznych nieprowadzących działalności gospodarczej lub oświatowej.
8. Grupa docelowa	<ol style="list-style-type: none">1. Uczniowie szkół i placówek systemu oświaty prowadzących kształcenie zawodowe, w tym również młodociani pracownicy.2. Nauczyciele kształcenia zawodowego, instruktorzy praktycznej nauki zawodu szkół i placówek systemu oświaty prowadzących kształcenie zawodowe.3. Nauczyciele i specjaliści z zakresu doradztwa edukacyjno-zawodowego.4. Szkoły i placówki systemu oświaty prowadzące kształcenie zawodowe i ustawiczne oraz ich organy prowadzące.5. Centra Kształcenia Zawodowego i Ustawicznego i inne zespoły realizujące zadania zbieżne z zadaniami CKZiU.
9. Kategoria(e) regionu(ów)	Słabo rozwinięty
10. Tryb(y) wyboru projektów	Konkursowy
11. Limity i ograniczenia w realizacji projektów	<p>Projekty realizowane w ramach przedmiotowego Poddziałania są zgodne z Wytocznymi w zakresie realizacji przedsięwzięć z udziałem Europejskiego Funduszu Społecznego w obszarze edukacji na lata 2014-2020.</p> <ol style="list-style-type: none">1. Staże i praktyki oraz inne formy wsparcia realizowane w ramach WRPO 2014+, będą zgodnie z Wytocznymi w zakresie zasad realizacji przedsięwzięć z udziałem środków Europejskiego Funduszu Społecznego w obszarze edukacji na lata 2014-2020.2. Okres realizacji projektu nie przekracza 36 miesięcy.3. Przedsięwzięcia finansowane ze środków EFS będą stanowiły uzupełnienie działań prowadzonych przed rozpoczęciem realizacji projektu przez szkoły i placówki systemu oświaty prowadzące kształcenie zawodowe i ustawiczne. Skala działań prowadzonych przed rozpoczęciem realizacji projektu przez szkoły i placówki systemu oświaty prowadzące kształcenie zawodowe i ustawiczne (nakłady środków na ich realizację) nie ulegnie zmniejszeniu w stosunku do skali działań (nakładów) prowadzonych przez szkoły i placówki systemu oświaty prowadzące kształcenie zawodowe i ustawiczne w okresie 12 miesięcy poprzedzających rozpoczęcie realizacji projektu (średniomiesięcznie). W przypadku staży zawodowych obejmujących realizację kształcenia zawodowego praktycznego we współpracy z pracodawcami lub przedsiębiorcami, wsparcie kierowane jest do tych szkół lub placówek systemu oświaty prowadzących kształcenie zawodowe, w których kształcenie zawodowe praktyczne nie jest realizowane u pracodawców lub przedsiębiorców ze względu na brak możliwości sfinansowania kosztów takiego kształcenia.4. Integralnym elementem działań projektowych jest współpraca szkół lub placówek systemu oświaty z podmiotami z otoczenia

Mandat Terytorialny dla Konińskiego Obszaru Strategicznej Interwencji

	<p>społeczno gospodarczego (m.in. pracodawcy, przedsiębiorcy, instytucje rynku pracy).</p> <ol style="list-style-type: none">5. Realizacja wsparcia jest dokonywana na podstawie indywidualnie zdiagnozowanego zapotrzebowania szkół lub placówek systemu oświaty w tym zakresie. Diagnoza powinna być przygotowana i przeprowadzona przez szkołę, placówkę systemu oświaty lub inny podmiot prowadzący działalność o charakterze edukacyjnym lub badawczym oraz zatwierdzona przez organ prowadzący. Podmiot przeprowadzający diagnozę powinien mieć możliwość skorzystania ze wsparcia instytucji systemu wspomagania pracy szkół, tj. placówki doskonalenia nauczycieli, poradni psychologiczno-pedagogicznej, biblioteki pedagogicznej.6. Wsparcie udzielane w ramach WRPO 2014+ na rzecz wyposażenia szkół i placówek prowadzących kształcenie zawodowe oraz szkół i placówek kształcenia zawodowego wchodzących w skład CKZiU lub innych zespołów realizujących zadania zbieżne z zadaniami CKZiU jest realizowane zgodnie z warunkami wskazanymi w podrozdziale 6.1 pkt 16. Kryterium wynika z <i>Wytucznych w zakresie realizacji przedsięwzięć z udziałem środków Europejskiego Funduszu Społecznego w obszarze edukacji na lata 2014-2020</i>.7. Beneficjent zapewni funkcjonowanie utworzonych w ramach projektu CKZiU lub innych zespołów realizujących zadania zbieżne z zadaniami CKZiU, przez okres co najmniej 2 lat od daty zakończenia realizacji projektu, określonej w umowie o dofinansowanie projektu.8. W kryteriach wyboru projektów dodatkowo punktowane będą projekty, w których kierunki kształcenia będą zgodne z zapotrzebowaniem rynku pracy w branżach zidentyfikowanych jako branże o największym potencjale rozwojowym i/lub branżach strategicznych dla danego regionu (w ramach smart specialisation).9. W przypadku realizacji projektów, w których przewidziano doskonalenie zawodowe nauczycieli dodatkowo punktowane zostaną te projekty, które będą zakładały realizacje studiów podyplomowych lub kursów kwalifikacyjnych przygotowujących do wykonywania zawodu nauczyciela kształcenia zawodowego w ramach nowowprowadzonych do klasyfikacji zawodów szkolnictwa zawodowego, zawodów wprowadzonych w efekcie modernizacji oferty kształcenia zawodowego albo tworzenia nowych kierunków nauczania lub zawodów, na które występuje deficyt na regionalnym lub lokalnym rynku pracy oraz braki kadrowe wśród nauczycieli kształcenia zawodowego.10. W kryteriach wyboru projektów dodatkowo punktowane będą projekty, w których pracodawcy lub przedsiębiorcy partycypują finansowo w wymiarze co najmniej 5 % w kosztach organizacji i prowadzenia praktyki zawodowej lub stażu zawodowego.11. Projekty których jednym z elementów będzie zakup sprzętu lub infrastruktury (w tym w ramach cross-financingu) w szkołach
--	---

Mandat Terytorialny dla Konińskiego Obszaru Strategicznej Interwencji

	<p>i placówkach edukacyjnych będą finansowane wyłącznie, jeżeli zostanie zagwarantowana przez Projektodawcę trwałość inwestycji z EFS.</p> <p>12. W obszarach wspieranych z EFS w ramach WRPO 2014+ nie będą finansowane kampanie promocyjne - działania upowszechniające będą realizowane wyłącznie jako uzupełnienie działań wdrożeniowych.</p> <p>13. Fakt nabycia kompetencji jest weryfikowany w ramach następujących etapów: a) [ETAP I – Zakres – zdefiniowanie w ramach wniosku o dofinansowanie lub w regulaminie konkursu grupy docelowej do objęcia wsparciem oraz wybranie obszaru interwencji EFS, który będzie poddany ocenie, b) ETAP II – Wzorzec – zdefiniowanie we wniosku o dofinansowanie lub w regulaminie konkursu standardu wymagań, tj. efektów uczenia się, które osiągną uczestnicy w wyniku przeprowadzonych działań projektowych, c) ETAP III – Ocena – przeprowadzenie weryfikacji na podstawie opracowanych kryteriów oceny po zakończeniu wsparcia udzielanego danej osobie, d) ETAP IV – Porównanie – porównanie uzyskanych wyników etapu III (ocena) z przyjętymi wymaganiami (określonymi na etapie II efektami uczenia się) po zakończeniu wsparcia udzielanego danej osobie].</p> <p>14. Wsparcia nie uzyska projekt, który został fizycznie ukończony lub w pełni zrealizowany przed złożeniem wniosku o dofinansowanie²².</p> <p>15. Szczegółowe informacje nt. kryteriów dostępu i premiujących zawiera Załącznik nr 3 do Szczegółowego Opisu Osi Priorytetowych WRPO 2014+.</p>
<p>12. Uproszczone formy rozliczania wydatków/ płatności</p>	<p>Uproszczone formy rozliczania wydatków (zgodnie z <i>Wytycznymi w zakresie kwalifikowalności wydatków w zakresie EFRR, EFS oraz FS na lata 2014-2020</i>):</p> <ul style="list-style-type: none">- koszty pośrednie – rozliczane stawkami ryczałtowymi;- koszty bezpośrednie – możliwość rozliczania stawkami jednostkowymi/ kwotami ryczałtowymi. W przypadku projektów, w których wartość wkładu publicznego nie przekracza wartości określonej w Wytycznych w zakresie kwalifikowalności wydatków w zakresie EFRR, EFS oraz FS na lata 2014-2020 stosowanie jednej z ww. form jest obligatoryjne. <p>Forma płatności: Zaliczkowa</p>

²² Art. 65.6 Rozporządzenie Parlamentu Europejskiego i Rady (UE) nr 1303/2013 z dnia 17 grudnia 2013 r. ustanawiające wspólne przepisy dotyczące Europejskiego Funduszu Rozwoju Regionalnego, Europejskiego Funduszu Społecznego, Funduszu Spójności, Europejskiego Funduszu Rolnego na rzecz Rozwoju Obszarów Wiejskich oraz Europejskiego Funduszu Morskiego i Rybackiego oraz ustanawiające przepisy ogólne dotyczące Europejskiego Funduszu Rozwoju Regionalnego, Europejskiego Funduszu Społecznego, Funduszu Spójności i Europejskiego Funduszu Morskiego i Rybackiego oraz uchylające rozporządzenie Rady (WE) nr 1083/2006/ Wytyczne w zakresie kwalifikowalności wydatków w ramach Europejskiego Funduszu Rozwoju Regionalnego, Europejskiego Funduszu Społecznego oraz Funduszu Spójności na lata 2014-2020.

Mandat Terytorialny dla Konińskiego Obszaru Strategicznej Interwencji

13. Pomoc publiczna i pomoc de minimis (rodzaj i przeznaczenie pomocy, unijna lub krajowa podstawa prawna)	1. Pomoc de minimis zgodnie z przepisami rozporządzenia Komisji (UE) nr 1407/2013 z dnia 18 grudnia 2013 r. w sprawie stosowania art. 107 i 108 Traktatu o funkcjonowaniu Unii Europejskiej do pomocy de minimis (Dz. Urz. UE L 352 z 24.12.2013). 2. Rozporządzenie Komisji (UE) nr 651/2014 z dnia 17 czerwca 2014 r. uznające niektóre rodzaje pomocy za zgodne ze wspólnym rynkiem w zastosowaniu art. 107 i 108 Traktatu (ogólne rozporządzenie w sprawie wyłączeń blokowych) (Dz. Urz. UE L 187 z 26.06.2014).
14. Wkład ze środków unijnych na działanie (EUR).	1 037 103,66
15. Maksymalny % poziom dofinansowania UE wydatków kwalifikowalnych na poziomie projektu	85% kosztów kwalifikowanych.
16. Maksymalny % poziom dofinansowania całkowitego wydatków kwalifikowalnych na poziomie projektu (środki UE + ewentualne współfinansowanie z budżetu państwa lub innych źródeł przyznawane beneficjentowi przez właściwą instytucję)	90% kosztów kwalifikowalnych
17. Minimalny wkład własny beneficjenta jako % wydatków kwalifikowalnych	10% kosztów kwalifikowalnych
18. Minimalna i maksymalna wartość projektu (PLN) (jeśli dotyczy)	Minimalna wartość projektu 50 000,00 PLN
19. Minimalna i maksymalna wartość wydatków kwalifikowalnych projektu (PLN)	Nie dotyczy

Mandat Terytorialny dla Konińskiego Obszaru Strategicznej Interwencji

2.2 Działanie 6.3 Samozatrudnienie i przedsiębiorczość

K OSI

1. Poddziałanie	Poddziałanie 6.3.1 Samozatrudnienie i przedsiębiorczość	
2. Cel tematyczny/ Priorytet inwestycyjny	Cel tematyczny	08 Promowanie trwałego i wysokiej jakości zatrudnienia oraz wsparcie mobilności pracowników
	Priorytet inwestycyjny	8iii Praca na własny rachunek, przedsiębiorczość i tworzenie przedsiębiorstw, w tym innowacyjnych mikro-, małych i średnich przedsiębiorstw
3. Cel szczegółowy poddziałania	Wzrost liczby nowopowstałych, trwałych przedsiębiorstw	
4. Lista wskaźników rezultatu bezpośredniego	Liczba utworzonych miejsc pracy w ramach udzielonych z EFS środków na podjęcie działalności gospodarczej (szt.)	
	Odsetek przedsiębiorców pozytywnie oceniających wsparcie rozwojowe otrzymane po utworzeniu działalności gospodarczej w ramach programu (specyficzny) (szt.)	
5. Lista wskaźników produktu	Liczba osób pozostających bez pracy, które otrzymały bezzwrotne środki na podjęcie działalności gospodarczej w programie (osoby).	
	Liczba osób objętych wsparciem aktywizacji zawodowej w programie (osoby).	
	Liczba usług rozwojowych skierowanych do przedsiębiorstw powstałych w ramach programu (szt.).	
6. Typy projektów	Wsparcie na rzecz osób chcących założyć pozarolniczą działalność gospodarczą obejmujące:	
	1.diagnozę kompetencji zawodowych w zakresie prowadzenia działalności gospodarczej (obowiązkowy element rekrutacji).	
	2.szkolenia i/lub doradztwo przygotowujące do rozpoczęcia działalności gospodarczej.	
	3.dotacje na rozpoczęcie działalności gospodarczej.	
	4.wsparcie pomostowe w postaci usług doradczo-szkoleniowych o charakterze specjalistycznym (indywidualnych i grupowych) lub finansowe wsparcie pomostowe.	
7. Typ beneficjenta	Wszystkie podmioty z wyłączeniem osób fizycznych nieprowadzących działalności gospodarczej lub oświatowej.	

Mandat Terytorialny dla Konińskiego Obszaru Strategicznej Interwencji

<p>8. Grupa docelowa</p>	<p>Osoby bezrobotne, bierne zawodowo powyżej 29 roku życia²³ z jednej z poniższych grup:</p> <ul style="list-style-type: none"> - osoby długotrwale bezrobotne, - osoby w wieku 50 lat i więcej, - kobiety, - osoby z niepełnosprawnościami, - osoby o niskich kwalifikacjach. <p>Uczestnik projektu ubiegający się o przyznanie wsparcia finansowego na rozwój przedsiębiorczości zobowiązany jest do złożenia oświadczenia o niekorzystaniu równoległe z innych środków publicznych, w tym zwłaszcza ze środków Funduszu Pracy, PFRON oraz środków przyznawanych w ramach PROW 2014-2020 i WRPO 2014+, przeznaczonych na pokrycie tych samych wydatków związanych z podjęciem oraz prowadzeniem działalności gospodarczej. Otrzymane dofinansowanie nie może stanowić wkładu własnego w innych projektach.</p> <p>WYKLUCZENIA:</p> <ul style="list-style-type: none"> – osoby zarejestrowane w Krajowym Rejestrze Sądowym, Centralnej Ewidencji i Informacji o Działalności Gospodarczej lub prowadzące działalność na podstawie odrębnych przepisów (w tym m.in. działalność adwokacką, komorniczą lub oświatową) w okresie 12 miesięcy poprzedzających dzień przystąpienia do projektu, – rolnicy inni niż wskazani w art. 2 ustawy o promocji zatrudnienia i instytucjach rynku pracy.
<p>9. Kategoria(e) regionu(ów)</p>	<p>Słabo rozwinięty</p>
<p>10. Tryb(y) wyboru projektów</p>	<p>Konkursowy</p>
<p>11. Limity i ograniczenia w realizacji projektów</p>	<ol style="list-style-type: none"> 1. Projekty realizowane są zgodnie z <i>Wytycznymi w zakresie realizacji przedsięwzięć z udziałem środków EFS w obszarze rynku pracy na lata 2014-2020</i>. 2. Projektodawca składa nie więcej niż jeden wniosek o dofinansowanie w ramach konkursu. 3. Projekt zakłada udzielenie minimum 35 dotacji. 4. Projekt zapewnia kompleksowe wsparcie poprzez zastosowanie wszystkich typów przedsięwzięć (z wyłączeniem osób, które skorzystały ze szkoleń przygotowujących do prowadzenia działalności gospodarczej w ramach projektów realizowanych w PO KL w perspektywie finansowej 2007-2013 oraz osób, u których potwierdzono, że ich wiedza i kwalifikacje umożliwiają rozpoczęcie działalności bez konieczności szkolenia. Osoby te nie mają obowiązku korzystania ze szkoleń przed przyznaniem

²³ Wiek uczestnika projektu jest określany na podstawie daty urodzenia i ustalany w dniu rozpoczęcia udziału w projekcie – tj. od dnia 30 urodzin.

Mandat Terytorialny dla Konińskiego Obszaru Strategicznej Interwencji

	<p>dotacji, o ile nabyte wcześniej umiejętności pozwalają na założenie i prowadzenie działalności gospodarczej).</p> <ol style="list-style-type: none">5. Projektodawca w okresie realizacji projektu prowadzi biuro projektu (lub posiada siedzibę, filię, delegaturę, oddział czy inną prawnie dozwoloną formę organizacyjną działalności podmiotu) na terenie województwa wielkopolskiego z możliwością udostępnienia pełnej dokumentacji wdrażanego projektu oraz zapewniając uczestnikom projektu możliwość osobistego kontaktu z kadrą projektu.6. Projekty są skierowane do osób z obszaru K OSI (w przypadku osób fizycznych uczą się, pracują lub zamieszkują one na obszarze K OSI w rozumieniu przepisów Kodeksu Cywilnego, w przypadku innych podmiotów posiadają one jednostkę organizacyjną na obszarze K OSI).7. W obszarach wspieranych z EFS w ramach WRPO 2014+ nie będą finansowane kampanie promocyjne – działania upowszechniające będą realizowane wyłącznie jako uzupełnienie działań wdrożeniowych.8. Rolnicy kwalifikujący się do posiadania statusu osoby bezrobotnej²⁴ mogą ubiegać się o środki na rozpoczęcie pozarolniczej działalności gospodarczej.9. Działalność gospodarcza uczestnika projektu musi zostać zarejestrowana na obszarze K OSI.10. Działalność gospodarcza rozpoczęta w ramach projektu musi być prowadzona przez okres co najmniej 12 miesięcy od dnia faktycznego rozpoczęcia działalności gospodarczej (zgodnie z aktualnym wpisem do CEIDG lub KRS).11. Na potrzeby monitorowania wskaźników, osoby długotrwale bezrobotne rozumiane są zgodnie z definicją wynikającą z Wytycznych Komisji Europejskiej dotyczących monitorowania i ewaluacji EFS 2014-2020 (tj. w przypadku osób w wieku 25 lat i więcej osoby pozostające bezrobotnymi ponad 12 miesięcy).12. Osoby o niskich kwalifikacjach to osoby posiadające wykształcenie na poziomie do ISCED 3 włącznie.13. Usługi szkoleniowe są realizowane przez instytucje posiadające wpis do Rejestru Instytucji Szkoleniowych prowadzonego przez Wojewódzki Urząd Pracy właściwy ze względu na siedzibę instytucji szkoleniowej.14. Prowadzenie działalności gospodarczej w zakresie świadczenia usług zgodnych z art. 18 ustawy z dnia 20 kwietnia 2004 r. o promocji zatrudnienia i instytucjach rynku pracy (Dz.U. z 2015 r. poz. 149, z późn. zm.), jest działalnością regulowaną w rozumieniu ustawy z dnia 2 lipca 2004 r. o swobodzie działalności gospodarczej (Dz.U. z 2015 r. poz. 584, z późn. zm.) i wymaga wpisu do rejestru podmiotów prowadzących agencje zatrudnienia.
--	--

²⁴ Zgodnie z ustawą z dnia 20 kwietnia 2004 r. o promocji zatrudnienia i instytucjach rynku pracy (Dz. U. z 2015 r. poz. 149).

Mandat Terytorialny dla Konińskiego Obszaru Strategicznej Interwencji

	<p>15. Premiowane będą projekty zakładające tworzenie nowych miejsc pracy w sektorze Odnawialnych Źródeł Energii (OZE).</p> <p>16. Premiowane będą projekty zakładające tworzenie nowych miejsc pracy w branżach zidentyfikowanych jako branże o największym potencjale rozwojowym i/lub branżach strategicznych dla danego regionu (w ramach smart specialisation).</p> <p>17. Wsparcia nie uzyskają projekty, które zostały fizycznie ukończone lub w pełni zrealizowane przed złożeniem do instytucji zarządzającej wniosku o dofinansowanie²⁵.</p> <p>18. Szczegółowe informacje nt. kryteriów dostępu i premiujących zawiera Załącznik nr 3 do Szczegółowego Opisu Osi Priorytetowych WRPO 2014</p>
<p>12.Uproszczone formy rozliczania wydatków/ forma płatności</p>	<p>Uproszczone formy rozliczania wydatków (zgodnie z <i>Wytycznymi w zakresie kwalifikowalności wydatków w zakresie EFRR, EFS oraz FS na lata 2014-2020</i>):</p> <ul style="list-style-type: none"> - koszty pośrednie – rozliczane stawkami ryczałtowymi; - koszty bezpośrednie – możliwość rozliczania stawkami jednostkowymi/kwotami ryczałtowymi. W przypadku projektów, w których wartość wkładu publicznego nie przekracza wartości określonej w Wytycznych w zakresie kwalifikowalności wydatków w zakresie EFRR, EFS oraz FS na lata 2014-2020 stosowanie jednej z ww. form jest obligatoryjne. <p>Forma płatności: Zaliczkowa</p>
<p>13.Pomoc publiczna i pomoc de minimis (rodzaj i przeznaczenie pomocy, unijna lub krajowa podstawa prawna)</p>	<p>1. Rozporządzenie Komisji (UE) nr 1407/2013 z dnia 18 grudnia 2013 r. w sprawie stosowania art. 107 i 108 Traktatu do pomocy de minimis (Dz. Urz. UE L 352 z 24.12.2013)</p> <p>2. Rozporządzenie Komisji (UE) nr 651/2014 z dnia 17 czerwca 2014 r. uznające niektóre rodzaje pomocy za zgodne ze wspólnym rynkiem w zastosowaniu art. 107 i 108 Traktatu (ogólne rozporządzenie w sprawie wyłączeń blokowych) (Dz. Urz. UE L 187 z 26.06.2014)</p> <p>3. Rozporządzenie Ministra Infrastruktury i Rozwoju z 2 lipca 2015 r. w sprawie udzielania pomocy de minimis oraz pomocy publicznej w ramach programów operacyjnych finansowanych z Europejskiego Funduszu Społecznego na lata 2014-2020 (Dz.U. 2015 poz. 1073).</p>
<p>14.Wkład ze środków unijnych na działanie (EUR)</p>	<p>829 268,29</p>

²⁵ Art. 65.6 Rozporządzenie Parlamentu Europejskiego i Rady (UE) nr 1303/2013 z dnia 17 grudnia 2013 r. ustanawiające wspólne przepisy dotyczące Europejskiego Funduszu Rozwoju Regionalnego, Europejskiego Funduszu Społecznego, Funduszu Spójności, Europejskiego Funduszu Rolnego na rzecz Rozwoju Obszarów Wiejskich oraz Europejskiego Funduszu Morskiego i Rybackiego oraz ustanawiające przepisy ogólne dotyczące Europejskiego Funduszu Rozwoju Regionalnego, Europejskiego Funduszu Społecznego, Funduszu Spójności i Europejskiego Funduszu Morskiego i Rybackiego oraz uchylające rozporządzenie Rady (WE) nr 1083/2006. Wytyczne w zakresie kwalifikowalności wydatków w ramach Europejskiego Funduszu Rozwoju Regionalnego, Europejskiego Funduszu Społecznego oraz Funduszu Spójności na lata 2014-2020 (Rozdział 6 – 6.1 Ramy czasowe kwalifikowalności).

Mandat Terytorialny dla Konińskiego Obszaru Strategicznej Interwencji

15. Maksymalny % poziom dofinansowania UE wydatków kwalifikowalnych na poziomie projektu	85% kosztów kwalifikowanych (w przypadku projektów nieobjętych pomocą publiczną)
16. Maksymalny % poziom dofinansowania całkowitego wydatków kwalifikowalnych na poziomie projektu (środki UE + ewentualne współfinansowanie z budżetu państwa lub innych źródeł przyznawane beneficjentowi przez właściwą instytucję)	95% kosztów kwalifikowanych
17. Minimalny wkład własny beneficjenta jako % wydatków kwalifikowalnych	5% kosztów kwalifikowanych (w przypadku projektów nieobjętych pomocą publiczną)
18. Minimalna i maksymalna wartość projektu (PLN) (jeśli dotyczy)	Minimalna wartość projektu 50 000,00 PLN
19. Minimalna i maksymalna wartość wydatków kwalifikowalnych projektu (PLN)	Nie dotyczy

Mandat Terytorialny dla Konińskiego Obszaru Strategicznej Interwencji

2.3 Działanie 8.1 Ograniczenie i zapobieganie przedwczesnemu kończeniu nauki szkolnej oraz wyrównanie dostępu do edukacji przedszkolnej i szkolnej K OSI

1. Poddziałanie	Poddziałanie 8.1.2. Kształcenie ogólne - projekty konkursowe	
2. Cel tematyczny/ Priorytet inwestycyjny	Cel tematyczny	10 Inwestowanie w kształcenie, szkolenie oraz szkolenie zawodowe na rzecz zdobywania umiejętności i uczenia się przez całe życie 10i Ograniczenie i zapobieganie przedwczesnemu kończeniu nauki szkolnej oraz zapewnianie równego dostępu do dobrej jakości wczesnej edukacji elementarnej oraz kształcenia podstawowego, gimnazjalnego i ponadgimnazjalnego, z uwzględnieniem formalnych, nieformalnych i pozaformalnych ścieżek kształcenia umożliwiających ponowne podjęcie kształcenia i szkolenia
3. Cel szczegółowy podziałania	1. Podniesienie wiedzy i/lub kompetencji dzieci i młodzieży uczestniczących w edukacji, w tym o specjalnych potrzebach 2. Podniesienie wiedzy i/lub kompetencji nauczycieli/pedagogów systemu oświaty	
4. Lista wskaźników rezultatu bezpośredniego	Liczba uczniów, którzy nabyli kompetencje kluczowe po opuszczeniu programu (osoby) Liczba uczniów ze specjalnymi potrzebami, którzy podnieśli kompetencje po opuszczeniu programu – specyficzny (osoby) Liczba nauczycieli, którzy uzyskali kwalifikacje lub nabyli kompetencje po opuszczeniu programu (osoby) Liczba szkół, w których pracownie przedmiotowe wykorzystują doposażenie do prowadzenia zajęć edukacyjnych (szt.)	
5. Lista wskaźników produktu	Liczba uczniów objętych wsparciem w zakresie rozwijania kompetencji kluczowych w programie (osoby) Liczba uczniów ze specjalnymi potrzebami objętych wsparciem w zakresie rozwijania kompetencji kluczowych w programie – specyficzny (osoby) Liczba nauczycieli objętych wsparciem w programie (osoby) Liczba szkół, których pracownie przedmiotowe zostały doposażone w programie (szt.)	
6. Typy projektów	1. Działania zmierzające do poprawy warunków dydaktycznych dla uczniów w szkołach i placówkach systemu oświaty (w tym specjalnych ²⁶) poprzez m.in: - doposażenie pracowni przedmiotowych szkół lub placówek systemu oświaty dla dzieci i młodzieży (w tym specjalnych działających samodzielnie i funkcjonujących w placówkach) w sprzęt niezbędny do przeprowadzania doświadczeń i	

²⁶ Wskazane w art. 4 ust. 2 ustawy prawo oświatowe

Mandat Terytorialny dla Konińskiego Obszaru Strategicznej Interwencji

	<p>eksperymentów w zakresie przedmiotów przyrodniczych²⁷ i matematycznych (występuje wyłącznie jako jeden z elementów projektu).</p> <p>2. Wsparcie uczniów w rozwijaniu kompetencji kluczowych niezbędnych na rynku pracy (matematyczno-przyrodniczych, ICT, języków obcych) oraz właściwych postaw/umiejętności (kreatywności, innowacyjności oraz pracy zespołowej) poprzez m.in.:</p> <ul style="list-style-type: none">- realizację projektów edukacyjnych²⁸,- realizację dodatkowych zajęć dydaktyczno-wyrównawczych służących wyrównywaniu dysproporcji edukacyjnych w trakcie procesu kształcenia dla uczniów mających trudności w spełnianiu wymagań edukacyjnych, wynikających z podstawy programowej kształcenia ogólnego dla danego etapu edukacyjnego,- realizację różnych form rozwijających uzdolnienia,- organizację kółek zainteresowań, warsztatów, laboratoriów dla uczniów. <p>3. Wsparcie indywidualnego podejścia do ucznia, w tym wsparcie rozwoju uczniów zdolnych (w tym pochodzących z rodzin najuboższych) oraz uczniów ze specjalnymi potrzebami edukacyjnymi (w tym dzieci i młodzież z niepełnosprawnościami) np.</p> <ul style="list-style-type: none">a) dodatkowe zajęcia dydaktyczno-wyrównawcze,b) zajęcia specjalistyczne, prowadzone w celu stymulowania rozwoju poznawczego i zmniejszania trudności w opanowaniu wiadomości i umiejętności szkolnych przez uczniów ze specjalnymi potrzebami edukacyjnymi oraz uczniów młodszych, w tym: zajęć korekcyjno-kompensacyjnych, logopedycznych, socjoterapeutycznych i psychoedukacyjnych oraz innych zajęć o charakterze terapeutycznym,c) doposażenie szkół i placówek systemu oświaty (z wyłączeniem szkół dla dorosłych i szkół policealnych) w pomoce dydaktyczne oraz specjalistyczny sprzęt do rozpoznawania potrzeb rozwojowych, edukacyjnych i możliwości psychofizycznych oraz wspomagania rozwoju i prowadzenia terapii uczniów ze specjalnymi potrzebami edukacyjnymi, a także podręczniki szkolne i materiały dydaktyczne dostosowane do potrzeb uczniów z niepełnosprawnością,
--	---

²⁷ Jako przedmioty przyrodnicze należy rozumieć: przyroda, biologia, chemia, geografia, fizyka w szkołach podstawowych oraz biologia, chemia, geografia, fizyka (w zarówno w zakresie podstawowym, jak i rozszerzonym) oraz przedmiot uzupełniający przyroda w szkołach ponadpodstawowych).

²⁸ Projekt edukacyjny – indywidualne lub zespołowe, planowe działanie uczniów, mające na celu rozwiązanie konkretnego problemu, z zastosowaniem różnorodnych metod. Projekt edukacyjny jest realizowany przez zespół uczniów pod opieką nauczyciela i obejmuje następujące działania:

- a) wybranie tematu projektu edukacyjnego;
- b) określenie celów projektu edukacyjnego i zaplanowanie etapów jego realizacji;
- c) wykonanie zaplanowanych działań;
- d) przedstawienie rezultatów projektu edukacyjnego

Mandat Terytorialny dla Konińskiego Obszaru Strategicznej Interwencji

	<p>d) pomoc stypendialna dla uczniów szczególnie uzdolnionych (szkół gimnazjalnych i ponadgimnazjalnych), w zakresie przedmiotów matematycznych, przyrodniczych, informatycznych lub języków obcych, których niekorzystna sytuacja materialna stanowi barierę w rozwoju edukacyjnym.</p> <p>4. Wsparcie nauczycieli m.in: w ramach studiów podyplomowych, sieci współpracy i samokształcenia oraz programów wspomagania dotyczących podwyższenia kompetencji/kwalifikacji w zakresie prowadzenia zajęć z przyrody, biologii, matematyki, chemii, geografii, fizyki, języków obcych oraz wykonywanej pracy z uczniami ze specjalnymi potrzebami edukacyjnymi i uczniami zdolnymi (występuje wyłącznie jako jeden z elementów projektu),</p> <p>5. Doradztwo edukacyjno-zawodowe dla uczniów. (występuje wyłącznie jako element projektu wskazanego w pkt. 2 lub 3).,</p> <p>6. Wsparcie zintegrowanych przedsięwzięć instytucji publicznych i niepublicznych funkcjonujących w otoczeniu szkół (np. instytucje pomocy i integracji społecznej, organizacje pozarządowe, podmioty ekonomii społecznej, jednostki sektora publicznego działające w zakresie bezpieczeństwa i ochrony życia), angażujących społeczność szkolną i lokalną mających na celu przeciwdziałanie wczesnemu opuszczaniu systemu oświaty przez ucznia i tworzeniu bezpiecznego środowiska nauczania (występuje wyłącznie jako element projektu wskazanego w pkt. 2 lub 3).</p>
7. Typ beneficjenta	Wszystkie podmioty z wyłączeniem osób fizycznych nieprowadzących działalności gospodarczej lub oświatowej.
8. Grupa docelowa	<p>1. Dzieci i młodzież szkół podstawowych i ponadpodstawowych, w tym szkół specjalnych (samodzielne i funkcjonujące w placówkach), z wyłączeniem szkół dla dorosłych i szkół policealnych,</p> <p>2. Nauczyciele i pracownicy szkół i placówek systemu oświaty, z wyłączeniem szkół dla dorosłych i szkół policealnych,</p> <p>3. Szkoły i placówki systemu oświaty (z wyłączeniem szkół dla dorosłych i szkół policealnych) i ich organy prowadzące.</p>
9. Kategoria(e) regionu(ów)	Słabo rozwinięty
10. Tryb(y) wyboru projektów	Konkursowy
11.	

Mandat Terytorialny dla Konińskiego Obszaru Strategicznej Interwencji

12. Uproszczone formy rozliczania wydatków/ forma płatności	Uproszczone formy rozliczania wydatków (zgodnie z Wytycznymi w zakresie kwalifikowalności wydatków w zakresie EFRR, EFS oraz FS na lata 2014-2020): - koszty pośrednie – rozliczane stawkami ryczałtowymi; - koszty bezpośrednie – możliwość rozliczania stawkami jednostkowymi/ kwotami ryczałtowymi. W przypadku projektów, w których wartość wkładu publicznego nie przekracza wartości określonej w Wytycznych w zakresie kwalifikowalności wydatków w zakresie EFRR, EFS oraz FS na lata 2014-2020 stosowanie jednej z ww. form jest obligatoryjne. Forma płatności: Zaliczkowa
13. Pomoc publiczna i pomoc de minimis (rodzaj i przeznaczenie pomocy, unijna lub krajowa podstawa prawna)	Nie dotyczy
14. Wkład ze środków unijnych na działanie (EUR)	1 028 984,85
15. Maksymalny % poziom dofinansowania UE wydatków kwalifikowalnych na poziomie projektu	85% kosztów kwalifikowanych
16. Maksymalny % poziom dofinansowania całkowitego wydatków kwalifikowalnych na poziomie projektu (środki UE + ewentualne współfinansowanie z budżetu państwa lub innych źródeł przyznawane beneficjentowi przez właściwą instytucję)	95% kosztów kwalifikowalnych
17. Minimalny wkład własny beneficjenta jako % wydatków kwalifikowalnych	5% kosztów kwalifikowalnych

Mandat Terytorialny dla Konińskiego Obszaru Strategicznej Interwencji

18. Minimalna i maksymalna wartość projektu (PLN) (jeśli dotyczy)	Minimalna wartość projektu 50 000,00 PLN
19. Minimalna i maksymalna wartość wydatków kwalifikowalnych projektu (PLN)	Nie dotyczy

Mandat Terytorialny dla Konińskiego Obszaru Strategicznej Interwencji

2.4 Działanie 7.2 Usługi społeczne i zdrowotne K OSI

1. Poddziałanie	Poddziałanie 7.2.2 Usługi społeczne i zdrowotne – projekty konkursowe	
2. Cel tematyczny/ Priorytet inwestycyjny	Cel tematyczny	09 Promowanie włączenia społecznego, walka z ubóstwem i wszelką dyskryminacją
	Priorytet inwestycyjny	9iv Ułatwianie dostępu do przystępnych cenowo, trwałych oraz wysokiej jakości usług, w tym opieki zdrowotnej i usług socjalnych świadczonych w interesie ogólnym
3. Cel szczegółowy poddziałania	Wzrost liczby osób zagrożonych ubóstwem lub wykluczeniem społecznym korzystających z usług społecznych.	
4. Lista wskaźników rezultatu bezpośredniego	Liczba wspartych w programie miejsc świadczenia usług społecznych istniejących po zakończeniu projektu (szt.).	
5. Lista wskaźników produktu	Liczba osób zagrożonych ubóstwem lub wykluczeniem społecznym objętych usługami społecznymi świadczonymi w interesie ogólnym w programie (osoby). Liczba JST, w których wdrożono w partnerstwie z partnerami społecznymi system realizacji usług społecznych (szt.).	
6. Typy projektów	<p>1. Projekty poprawiające dostęp do usług wsparcia rodziny i systemu pieczy zastępczej, w tym działań na rzecz usamodzielnienia osób opuszczających pieczę zastępczą. Możliwy zakres usług określa <i>ustawa z dnia 9 czerwca 2011 r. o wspieraniu rodziny i systemie pieczy zastępczej</i>²⁹. Możliwa jest realizacja działań prewencyjnych mających ograniczyć umieszczanie dzieci w pieczy zastępczej poprzez usługi wsparcia rodziny oraz działań prowadzących do odejścia od opieki instytucjonalnej, tj. od opieki świadczonej w placówkach opiekuńczo-wychowawczych powyżej 14 dzieci do usług świadczonych lokalnej społeczności poprzez tworzenie rodzinnych form pieczy zastępczej oraz placówek opiekuńczo-wychowawczych poniżej 14 dzieci³⁰.</p> <p>2. Projekty poprawiające dostęp do usług opiekuńczych i asystenckich. Usługi opiekuńcze są świadczone dla osób niesamodzielnich. Wsparcie dla usług opiekuńczych odbywa się poprzez tworzenie miejsc świadczenia usług opiekuńczych w formie usług świadczonych w lokalnej społeczności. Tworzone miejsca świadczenia usług opiekuńczych mogą być miejscami: a) stałego lub krótkookresowego pobytu dziennego; b) stałego lub krótkookresowego pobytu całodobowego.</p>	

²⁹ Wsparcie dla rodziny i pieczy zastępczej odbywa się zgodnie z ww. ustawą. Z EFS nie są finansowane świadczenia wypłacane na podstawie tej ustawy. Świadczenia te mogą stanowić wkład własny do projektu.

³⁰ Nie są tworzone nowe miejsca w ramach opieki instytucjonalnej, tj. w placówkach opiekuńczo-wychowawczych powyżej 14 osób.

Mandat Terytorialny dla Konińskiego Obszaru Strategicznej Interwencji

Miejsca krótkookresowego pobytu służą przede wszystkim poprawie dostępu do usług opiekuńczych w zastępstwie za opiekunów faktycznych.

Aby umożliwić pozostanie osób z niepełnosprawnościami i osób niesamodzielnych w lokalnej społeczności, dopuszcza się finansowanie działań pozwalających tym osobom na w miarę możliwości samodzielne funkcjonowanie, w tym działań zwiększających mobilność, autonomię, bezpieczeństwo osób z niepełnosprawnościami i osób niesamodzielnych (np. likwidowanie barier architektonicznych w miejscu zamieszkania, sfinansowanie wypożyczenia sprzętu niezbędnego do opieki nad osobami niesamodzielnymi lub sprzętu zwiększającego samodzielność osób, usługi dowożenia posiłków, przewóz do miejsca pracy lub ośrodka wsparcia). Tego rodzaju działania realizowane są wyłącznie jako element kompleksowych projektów dotyczących usług asystenckich lub usług opiekuńczych i mogą być finansowane z EFS lub w ramach cross-finansingu.

Możliwe jest wykorzystanie nowoczesnych technologii informacyjno-komunikacyjnych w usługach opiekuńczych np. teleopieki, systemów przywoławczych.

Możliwa jest realizacja działań wspierających opiekunów faktycznych w opiece nad osobami niesamodzielnymi, w szczególności:

- a) kształcenie, w tym szkolenie i zajęcia praktyczne oraz wymianę doświadczeń dla opiekunów faktycznych, zwiększających ich umiejętności w zakresie opieki nad osobami niesamodzielnymi;
- b) poradnictwo, w tym psychologiczne oraz pomoc w uzyskaniu informacji umożliwiających poruszanie się po różnych systemach wsparcia, z których korzystanie jest niezbędne dla sprawowania wysokiej jakości opieki i odciążenia opiekunów faktycznych;
- c) tworzenie miejsc krótkookresowego pobytu w zastępstwie za opiekunów faktycznych w formie pobytu całodobowego lub dziennego,
- d) sfinansowanie usługi asystenckiej lub usługi opiekuńczej w celu umożliwienia opiekunom faktycznym funkcjonowania społecznego, zawodowego lub edukacyjnego.

- Usługi asystenckie są świadczone dla osób z niepełnosprawnościami.

Wsparcie świadczone w ramach usług asystenckich jest wsparciem wysokiej jakości dostosowanym do indywidualnych potrzeb osób wynika-jących z poszczególnych rodzajów niepełnosprawności oraz zakresu czynności wykonywanych przez asystenta w ramach usługi asystenckiej. Usługi asystenckie mogą być świadczone przez asystentów osób niepełno-sprawnych, którzy ukończyli kształcenie w zawodzie asystenta osoby niepełnosprawnej zgodnie z *rozporządzeniem Ministra Edukacji Narodowej z dnia 7 lutego 2012 r. w sprawie podstawy programowej kształcenia w zawodach (Dz. U.*

Mandat Terytorialny dla Konińskiego Obszaru Strategicznej Interwencji

	<p><i>poz. 184, z późn. zm.)</i> lub przez asystentów osobistych posiadających doświadczenie w realizacji usług asystenckich lub odpowiednie przeszkolenie, przy czym istnieje możliwość przeszkolenia asystentów w ramach projektu przed rozpoczęciem świadczenia przez nich usług na rzecz osób z niepełnosprawnościami.</p> <p>Możliwe jest sfinansowanie usługi asystenckiej w celu umożliwienia jej opiekunom faktycznym funkcjonowania społecznego, zawodowego lub edukacyjnego.</p> <p>3. Wsparcie dla projektów z zakresu zwiększenia dostępu do mieszkalnictwa wspomaganego.</p> <p>Wsparcie dla mieszkań wspomaganych polega na tworzeniu miejsc w nowo tworzonych lub istniejących mieszkaniach wspomaganych dla osób lub rodzin zagrożonych ubóstwem lub wykluczeniem społecznym. W przypadku mieszkań wspomaganych w formie mieszkań wspieranych możliwe jest tworzenie miejsc krótkookresowego pobytu.</p> <p>W przypadku mieszkań chronionych, o których mowa w <i>ustawie z dnia 12 marca 2004 r. o pomocy społecznej</i>, stosowany powinien być standard dotyczący tej formy pomocy wynikający z ww. ustawy. W przypadku innych form mieszkań wspomaganych, mieszkania te powinny spełniać definicję usług świadczonych w lokalnej społeczności.</p> <p>4. Projekty służące dostarczaniu narzędzi rozwoju usług społecznych lokalnym usługodawcom i zwiększenie potencjału lokalnych społeczności do samodzielnego świadczenia usług społecznych i zdrowotnych, z wykorzystaniem narzędzi deinstytucjonalizacji (wyłącznie z typem 1, 2 ,3).</p>
7. Typ beneficjenta	<ol style="list-style-type: none">1. podmioty ekonomii społecznej,2. organizacje pozarządowe,3. instytucje rynku pracy,4. podmioty utworzone przez jst realizujące zadania publiczne,5. jednostki samorządu terytorialnego i ich jednostki organizacyjne oraz utworzone przez nie podmioty,6. państwowe jednostki budżetowe,7. jednostki organizacyjne jst w zakresie poprawy dostępu do usług wsparcia rodziny i systemu pieczy zastępczej, osób starszych i z niepełnosprawnościami.
8. Grupa docelowa	<p>- osoby zagrożone ubóstwem i wykluczeniem społecznym zgodnie z definicją zawartą³¹ w <i>Wytycznych w zakresie realizacji przedsięwzięć w obszarze włączenia społecznego i zwalczania ubóstwa z wykorzystaniem środków Europejskiego Funduszu Społecznego i Europejskiego Funduszu Rozwoju Regionalnego na</i></p>

³¹ Wsparcie dla osób odbywających karę pozbawienia wolności udziela się wyłącznie w ramach PO WER.

Mandat Terytorialny dla Konińskiego Obszaru Strategicznej Interwencji

	<i>lata 2014-2020, w tym dzieci, rodziny z dziećmi, młodzież, osoby starsze i z niepełnosprawnościami oraz osoby w ich otoczeniu³².</i>
9. Kategoria(e) regionu(ów)	Słabo rozwinięty
10. Tryb(y) wyboru projektów	Konkursowy
11.	1.
12. Uproszczone formy rozliczania wydatków/ forma płatności	<p>Uproszczone formy rozliczania wydatków (zgodnie z <i>Wytycznymi w zakresie kwalifikowalności wydatków w zakresie EFRR, EFS oraz FS na lata 2014-2020</i>):</p> <ul style="list-style-type: none"> - koszty pośrednie – rozliczane stawkami ryczałtowymi; - koszty bezpośrednie – możliwość rozliczania stawkami jednostkowymi/ kwotami ryczałtowymi. W przypadku projektów, w których wartość wkładu publicznego nie przekracza wartości określonej w Wytycznych w zakresie kwalifikowalności wydatków w zakresie EFRR, EFS oraz FS na lata 2014-2020 stosowanie jednej z ww. form jest obligatoryjne. <p>Forma płatności: zaliczkowa</p>
13. Pomoc publiczna i pomoc de minimis (rodzaj i przeznaczenie pomocy, unijna lub krajowa podstawa prawna)	<ol style="list-style-type: none"> 1. Rozporządzenie Komisji (UE) nr 1407/2013 z dnia 18 grudnia 2013 r. w sprawie stosowania art. 107 i 108 Traktatu do pomocy de minimis (Dz. Urz. UE L 352 z 24.12.2013) 2. Rozporządzenie Komisji (UE) nr 651/2014 z dnia 17 czerwca 2014 r. uznające niektóre rodzaje pomocy za zgodne ze wspólnym rynkiem w zastosowaniu art. 107 i 108 Traktatu (ogólne rozporządzenie w sprawie wyłączeń blokowych) (Dz. Urz. UE L 187 z 26.06.2014) 3. Rozporządzenie Ministra Infrastruktury i Rozwoju z 2 lipca 2015 r. w sprawie udzielania pomocy de minimis oraz pomocy publicznej w ramach programów operacyjnych finansowanych z Europejskiego Funduszu Społecznego na lata 2014-2020 (Dz.U. 2015 poz. 1073).
14. Wkład ze środków unijnych na działanie (EUR)	458 433,20
15. Maksymalny % poziom dofinansowania UE wydatków	<p>Projekty nie objęte pomocą publiczną – maks. 85% kosztów kwalifikowanych.</p> <p>Projekty objęte pomocą publiczną – zgodnie ze schematami pomocy publicznej.</p>

³²Wsparcie kierowane jest do otoczenia osób zagrożonych ubóstwem lub wykluczeniem społecznym o ile jest ono niezbędne dla skutecznego wsparcia osób zagrożonych ubóstwem lub wykluczeniem społecznym.

Mandat Terytorialny dla Konińskiego Obszaru Strategicznej Interwencji

kwifikowalnych na poziomie projektu	
16. Maksymalny % poziom dofinansowania całkowitego wydatków kwalifikowalnych na poziomie projektu (środki UE + ewentualne współfinansowanie z budżetu państwa lub innych źródeł przyznawane beneficjentowi przez właściwą instytucję)	95% kosztów kwalifikowalnych w przypadku projektów oferujących świadczenie spersonalizowanych i zintegrowanych usług społecznych (m.in. pomocy społecznej, wsparcia rodziny i pieczy zastępczej, opiekuńczych i zdrowotnych) w celu zwiększenia ich dostępności 90% kosztów kwalifikowalnych w przypadku projektów zakładających wspieranie usług opieki nad osobami zależnymi (z wyłączeniem wsparcia przewidzianego w innych PI w zakresie opieki żłobkowej i przedszkolnej) oraz poprawa dostępu do usług opiekuńczych w wymiarze jakościowym i ilościowym – m.in. tworzenie miejsc opieki
17. Minimalny wkład własny beneficjenta jako % wydatków kwalifikowalnych	5% kosztów kwalifikowalnych w przypadku projektów oferujących świadczenie spersonalizowanych i zintegrowanych usług społecznych (m.in. pomocy społecznej, wsparcia rodziny i pieczy zastępczej, opiekuńczych i zdrowotnych) w celu zwiększenia ich dostępności 10% kosztów kwalifikowalnych w przypadku projektów zakładających wspieranie usług opieki nad osobami zależnymi (z wyłączeniem wsparcia przewidzianego w innych PI w zakresie opieki żłobkowej i przedszkolnej) oraz poprawa dostępu do usług opiekuńczych w wymiarze jakościowym i ilościowym – m.in. tworzenie miejsc opieki
18. Minimalna i maksymalna wartość projektu (PLN) (jeśli dotyczy)	Minimalna wartość projektu 50 000,00 PLN
19. Minimalna i maksymalna wartość wydatków kwalifikowalnych projektu (PLN)	Nie dotyczy

Mandat Terytorialny dla Konińskiego Obszaru Strategicznej Interwencji

Środki z EFRR, niewykorzystane w naborach wg. stanu na dzień 31.07.2018 r. zostaną skumulowane do puli przewidzianej w poniższej fiszce ogólnej dla Poddziałania 3.3.1.

Poddziałanie 3.3.1 Inwestycje w obszarze transportu miejskiego OSI Konin

1. Poddziałanie	Poddziałanie 3.3.1 Inwestycje w obszarze transportu miejskiego	
2. Cel tematyczny/ Priorytet inwestycyjny	Cel tematyczny	04 Wspieranie przejścia na gospodarkę niskoemisyjną we wszystkich sektorach
	Priorytet inwestycyjny	4e. Promowanie strategii niskoemisyjnych dla wszystkich obszarów rodzajów terytoriów, w szczególności dla obszarów miejskich, w tym wspieranie zrównoważonej multimodalnej mobilności miejskiej i działań adaptacyjnych mających oddziaływanie łagodzące na zmiany klimatu.
3. Cel szczegółowy działania	Zwiększone wykorzystanie transportu.	
4. Lista wskaźników rezultatu bezpośredniego	Liczba przewozów komunikacją miejską na przebudowanych i nowych liniach komunikacji miejskiej (szt./rok) Szacowany roczny spadek emisji gazów cieplarnianych (tony równoważnika CO ₂)	
5. Lista wskaźników produktu	Liczba wybudowanych zintegrowanych węzłów przesiadkowych (szt.) Liczba zakupionych jednostek taboru pasażerskiego w publicznym transporcie zbiorowym komunikacji miejskiej (szt.) Długość wspartej infrastruktury rowerowej (km) Liczba zainstalowanych inteligentnych systemów transportowych (szt.)	
6. Typy projektów	<p>W ramach przedmiotowego poddziałania realizowane będą wyłącznie projekty składające się co najmniej z 2 elementów inwestycyjnych wskazanych poniżej w pkt. 1-5 oraz elementu dotyczącego informacji i promocji wskazanego w pkt. 6. Preferowane będą kompleksowe projekty obejmujące jak największą liczbę wskazanych poniżej rodzajów projektów polegających na:</p> <ol style="list-style-type: none">1. Zakupie niskoemisyjnego taboru dla transportu publicznego.2. Budowie, przebudowie, rozbudowie i modernizacji infrastruktury transportu publicznego w tym np. :<ul style="list-style-type: none">– sieci autobusowych (układu na trasach, pętlach, bocznicach, zajezdniach, uzupełnienia istniejącego układu wydzielonych pasów dla autobusów, wyposażenia dróg w zjazdy, zatoki autobusowe i inne urządzenia drogowe dla komunikacji miejskiej)– zajezdni autobusowych, przystanków, wysepek, a także urządzeń dla osób niepełnosprawnych– parkingów typu P&R, B&R	

Mandat Terytorialny dla Konińskiego Obszaru Strategicznej Interwencji

	<ul style="list-style-type: none">– zintegrowanych centrów przesiadkowych– zapewnienie dróg dostępu do przystanków, centrów przesiadkowych itp.,– pasów ruchu dla rowerów. <ol style="list-style-type: none">3. Budowie systemów zarządzania i organizacji ruchu oraz ich elementów (np. Inteligentne Systemy Transportowe, tworzenie systemów i działań technicznych z zakresu telematyki służących komunikacji publicznej, zakup i montaż urządzeń z zakresu telematyki (w tym np. systemy dystrybucji i identyfikacji biletów, elektroniczne tablice informacyjne, wspólny bilet).4. Budowie, przebudowie i modernizacji dróg dla rowerów³³ w tym łączących miasta i ich obszary funkcjonalne ściśle powiązanych z systemem oraz elementami transportu publicznego (np. z punktami przesiadkowymi) oraz uzupełniająco infrastruktury rowerowej (publiczne parkingi rowerowe, kładki rowerowe i pieszo-rowerowe zlokalizowane w ciągach ścieżek rowerowych oraz systemy rowerów publicznych/miejskich, itp.).5. Montażu efektywnego energetycznie oświetlenia ulicznego lub modernizacji oświetlenia ulicznego pod kątem zwiększenia jego energooszczędności, przy spełnieniu wymagań technicznych dotyczących oświetlenia dróg zawartych we właściwych normach dotyczących oświetlenia drogowego.6. Działaniach informacyjnych i promocyjnych dotyczących transportu publicznego, rowerowego i pieszego (wyłącznie jako element projektu inwestycyjnego składającego się z minimum 2 elementów wskazanych w pkt. 1-5).). <p>UWAGA!!!</p> <p>Zgodnie z zapisami UP inwestycjom w infrastrukturę czy tabor transportu publicznego musi towarzyszyć szeroki wachlarz działań inwestycyjnych i „miękkich” zapewniających, że transport zbiorowy oraz niezmotoryzowany będzie wybierany częściej niż samochód jako podstawowy środek przemieszczania się w obrębie aglomeracji. Komponentem każdego projektu muszą być działania związane z promowaniem korzystania z komunikacji zbiorowej, rowerowej lub ruchu pieszego.</p>
--	---

³³ Droga dla rowerów – drogę lub jej część przeznaczoną do ruchu rowerów, oznaczoną odpowiednimi znakami drogowymi; droga dla rowerów jest oddzielona od innych dróg lub jezdni tej samej drogi konstrukcyjnie lub za pomocą urządzeń bezpieczeństwa ruchu drogowego; Ustawa z dnia 20 czerwca 1997 r. Prawo o ruchu drogowym.

Mandat Terytorialny dla Konińskiego Obszaru Strategicznej Interwencji

7. Typ beneficjenta	<ol style="list-style-type: none">1. Jednostki samorządu terytorialnego, ich związki i stowarzyszenia.2. Jednostki organizacyjne jst posiadające osobowość prawną.3. Organizacje pozarządowe, stowarzyszenia.4. Podmioty wykonujące usługi publiczne na zlecenie gminy/miasta na prawach powiatu/związku międzygminnego – w których większość udziałów lub akcji posiada gmina, powiat, związek międzygminny, Skarb Państwa lub spółka kapitałowa, w której wymienione wcześniej podmioty (to jest gmina, powiat, związek międzygminny, Skarb Państwa) dysponują bezpośrednio większością głosów na zgromadzeniu wspólników albo na walnym zgromadzeniu – na podstawie aktualnej umowy dotyczącej świadczenia usług z zakresu transportu publicznego lub oświetlenia ulicznego.5. Uczestnicy PPP realizujący projekty hybrydowe na rzecz partnera publicznego.6. Państwowe i samorządowe jednostki organizacyjne, w tym państwowe jednostki budżetowe.7. Podmioty będące dostawcami usług energetycznych w rozumieniu dyrektywy 2012/27/UE.
8. Grupa docelowa	Nie dotyczy
9. Tryb wyboru projektów	Konkursowy
10. Wkład ze środków unijnych na poddziałanie (PLN)	4 394 850,34
11. Maksymalny % poziom dofinansowania UE wydatków kwalifikowalnych na poziomie projektu	Do 85% kosztów kwalifikowalnych projektu z zastrzeżeniem, iż: - dla projektów spełniających definicję projektów generujących dochód zastosowanie mają Wytoczne w zakresie zagadnień związanych z przygotowaniem projektów inwestycyjnych, w tym projektów generujących dochód i projektów hybrydowych na lata 2014 – 2020.
12. Minimalny wkład własny beneficjenta jako % wydatków kwalifikowalnych	15%

Mandat Terytorialny dla Konińskiego Obszaru Strategicznej Interwencji

3.1 KARTA PROJEKTU Przygotowanie infrastruktury na rzecz rozwoju gospodarczego – Park Przemysłowo-Technologiczny Aglomeracji Konińskiej

INFORMACJE OGÓLNE	
Oś priorytetowa	1. Innowacyjna i konkurencyjna gospodarka
Cel tematyczny	3. Wzmacnianie konkurencyjności małych i średnich przedsiębiorstw
Priorytet inwestycyjny/Działanie	3a Promowanie przedsiębiorczości, w szczególności poprzez ułatwianie gospodarczego wykorzystywania nowych pomysłów oraz sprzyjanie tworzeniu nowych firm, w tym również poprzez inkubatory przedsiębiorczości Działanie 1.3 Wsparcie przedsiębiorczości i infrastruktury na rzecz rozwoju gospodarczego
Typ projektu	Kompleksowe tworzenie nowej i rozwój istniejącej infrastruktury na rzecz rozwoju gospodarczego (w tym dla regionalnych specjalizacji) w szczególności na nieużytkach zlokalizowanych w pobliżu inwestycji transportowych (autostrady, drogi szybkiego ruchu, linie kolejowe), terenach zdegradowanych, wymagających rewitalizacji.
Beneficjent	Miasto Konin – lider
Inne podmioty uczestniczące w realizacji projektu (jeśli dotyczy)	Partnerzy –jst wchodzące w skład OSI Konin
Dane kontaktowe beneficjenta oraz partnerów projektu + osoba do kontaktu	Urząd Miejski w Koninie, pl. Wolności 1, 62-500 Konin , tel. 63 240 11 11, e-mail: sekretariat@konin.um.gov.pl
INFORMACJE O PROJEKCIE	
Tytuł projektu	Przygotowanie infrastruktury na rzecz rozwoju gospodarczego - Park Przemysłowo-Technologiczny Aglomeracji Konińskiej
Cel projektu Opis obecnej sytuacji i odniesienie się do diagnozy	Na terenie Obszaru Funkcjonalnego Aglomeracji Konińskiej notuje się niższy poziom PKB na mieszkańca oraz znacznie wyższy poziom bezrobocia niż średnio w Wielkopolsce oraz w kraju. Ponadto na terenie K OSI Konin jest niższa niż w Wielkopolsce aktywność gospodarcza, mała jest się liczba osób zakładających i prowadzących działalność gospodarczą. Przeszkodą w rozwoju aktywności gospodarczej na terenie K OSI jest uboga infrastruktura służąca rozwojowi gospodarczemu, wspierająca zarówno przedsiębiorstwa, jak również instytucje otoczenia biznesu.

Mandat Terytorialny dla Konińskiego Obszaru Strategicznej Interwencji

	<p>Realizacja projektu znacząco przyczyni się do tworzenia nowej i rozwoju istniejącej infrastruktury na rzecz rozwoju gospodarczego, w szczególności przez inwestowanie w infrastrukturę wspólną, ogólnodostępną, w tym infrastrukturę terenów inwestycyjnych. Dzięki realizacji projektu powinien nastąpić wzrost przedsiębiorczości, atrakcyjności inwestycyjnej oraz nowych inwestycji na terenie K OSI oraz całej Aglomeracji Konińskiej.</p> <p><u>Cel główny projektu:</u> Rozwój przedsiębiorczości na terenie Aglomeracji Konińskiej oraz poprawa warunków inwestycyjnych poprzez przygotowanie infrastruktury na rzecz rozwoju gospodarczego.</p> <p><u>Cel szczegółowy:</u> Osiągnięcie lepszych warunków do rozwoju przedsiębiorstw w Obszarze Funkcjonalnym Aglomeracji Konińskiej poprzez:</p> <ul style="list-style-type: none">– przygotowanie infrastruktury dla rozwoju gospodarczego, na terenach inwestycyjnych Konin-Miedzylesie (Park Przemysłowo – Technologiczny),– pozyskanie inwestora/inwestorów - promocja przygotowanej infrastruktury,– wspieranie współpracy biznesu z instytucjami badawczo-rozwojowymi oraz zachowań proinnowacyjnych, <p>Miasto Konin jest właścicielem terenów inwestycyjnych położonych w centralnej części miasta w obrębie Konin- Miedzylesie o powierzchni 34,76 ha. Tereny te są przygotowane do wykorzystania. W roku 2015 zakończył się proces ich uzbrajania, w ramach projektu „Uzbrojenie terenów inwestycyjnych w obrębie Konin-Miedzylesie”, Nr POIG.06.02.02-00-001/12. Na tych terenach zostało wydzielonych 16 działek przeznaczonych na sprzedaż, w tym 9 o funkcji przemysłowo-składowej oraz 7 o funkcji usługowej. Ponadto wydzielono: 2 działki techniczne w strefie ochronnej sieci gazowej wysokiego ciśnienia, 2 działki w strefie ochronnej planowanej linii WN, na jednej z nich zaplanowano ogólnodostępny parking, 5 pasów drogowych oraz 1 działkę przeznaczoną na pas drogowy przebudowywanej ulicy Brunatnej, umożliwiającej obecnie dojazd do terenów inwestycyjnych. Uzbrojenie ww. terenów obejmuje sieć wodociągową, kanalizacyjną sanitarną i deszczową, sieć gazową, elektroenergetyczną, telekomunikacyjną i układ komunikacyjny. Układ urbanistyczny i komunikacyjny ww. Terenów umożliwia scalanie poszczególnych działek w zależności od potrzeb inwestorów. Obecnie tereny są skomunikowane z drogą wojewódzka nr 264 oraz z drogą krajową nr 25 poprzez istniejącą ul. Brunatną, jednakże projektowany jest nowy przebieg DK 25, która ma przecinać opisane tereny inwestycyjne. Inwestycja ta ujęta została w art. 6 Kontraktu Terytorialnego dla Województwa Wielkopolskiego jako przedsięwzięcie warunkowe, miasto stara się o jej dofinansowanie z POIŚ.</p>

Mandat Terytorialny dla Konińskiego Obszaru Strategicznej Interwencji

Szczegółowy opis zaplanowanych w ramach projektu działań	<p>Projekt pn. Przygotowanie infrastruktury na rzecz rozwoju gospodarczego - Park Przemysłowo-Technologiczny Aglomeracji Konińskiej realizowany będzie wspólnie przez Miasto Konin jst wchodzące w skład OSI Konin. Park przemysłowo-Technologiczny Aglomeracji Konińskiej zostanie zlokalizowany na wyżej opisanych terenach inwestycyjnych w obrębie Konin-Międzylesie, z uwagi na ich dostępność i uzbrojenie.</p> <p>Szczegółowy zakres działań, związanych z rozbudową infrastruktury zlokalizowanej na ww. terenach inwestycyjnych, zostanie opracowany w przypadku zaistnienia możliwości realizacji projektu w ramach Mandatu Terytorialnego K OSI w sposób zgodny z zasadami kwalifikowalności w ramach WRPO 2014+.</p>
Wskaźniki monitoringu : produktu oraz rezultatu	<p><u>Wskaźniki produktu:</u></p> <p>– Powierzchnia przygotowanych terenów inwestycyjnych</p> <p><u>Wskaźniki rezultatu bezpośredniego:</u></p> <p>– Liczba inwestycji zlokalizowanych na przygotowanych terenach inwestycyjnych.</p> <p>Ostateczny termin osiągnięcia założonych wskaźników – 31.12.2020</p>
Orientacyjny koszt całkowity	<p>Szacunkowy łączny koszt – 30.000.000 zł, dofinansowanie z EFRR – 7.500.000 zł.</p> <p>Całkowity koszt projektu przypada na miasto Konin z uwagi na lokalizację. Udział pozostałych gmin w projekcie będzie niefinansowy.</p>
Źródła finansowania projektu	EFRR + środki własne jst uczestniczących w projekcie
Orientacyjny termin złożenia wniosku o dofinansowanie	2018
Przewidywany okres realizacji projektu	2019-2020
PRZYGOTOWANIE I WARUNKI REALIZACJI PROJEKTU	
Dokumenty strategiczne/planistyczne	<p>Krajowe dokumenty planistyczne, z którymi jest zgodny projekt :</p> <ul style="list-style-type: none"> • Krajowa Strategia Rozwoju Regionalnego 2010-2020 – regiony, miasta, obszary wiejskie; przyjęta 13.07.2010;

Mandat Terytorialny dla Konińskiego Obszaru Strategicznej Interwencji

	<ul style="list-style-type: none"> • Strategia Rozwoju Kraju 2020 – Aktywne społeczeństwo, konkurencyjna gospodarka, sprawne państwo; przyjęta 25.09.2012; Obszar Strategiczny II. Konkurencyjna Gospodarka; • Koncepcja Przestrzennego Zagospodarowania Kraju 2030; przyjęta 23.06.2014 r. <p>Dokumenty szczebla wojewódzkiego, z którymi jest zgodny projekt :</p> <ul style="list-style-type: none"> • Zaktualizowana Strategia Rozwoju Województwa Wielkopolskiego do 2020 r.; przyjęta 17.12.2012; Cel operacyjny 4.2 wzmocnienie ośrodków wzrostu w subregionach; Cel strategiczny 6. wzmocnienie potencjału gospodarczego regionu; • Plan Zagospodarowania Przestrzennego Województwa wielkopolskiego z 2010 r.; przyjęty 26.04.2010; • Regionalna Strategia Innowacji dla Wielkopolski na lata 2010-2020.; przyjęta 24.01.2011 <p>Dokumenty szczebla lokalnego, z którymi jest zgodny projekt :</p> <ul style="list-style-type: none"> • Strategia Rozwoju Konina 2015-2020; przyjęta 27.05.2015 r.; Cel strategiczny 1: Rozwój rynku pracy i przedsiębiorczości w Koninie przy wykorzystaniu walorów położenia miasta i stworzeniu warunków do rozwoju postaw kreatywnych i innowacyjnych; Cel operacyjny 1.1: Stworzenie atrakcyjnej oferty inwestycyjnej, szczególnie dla sektora logistyki; Cel operacyjny 1.2: Stworzenie warunków do powstania i rozwoju przedsiębiorstw, w tym innowacyjnych i z sektorów kreatywnych. • Strategia Rozwoju Obszaru Funkcjonalnego Aglomeracji Konińskiej; przyjęta przez Radę Miasta Konina 29.10.2014, Cel strategiczny II: Wzmocnienie potencjału gospodarczego Aglomeracji Konińskiej • Studium Rozwoju Gospodarczego wraz z Programem Promocji Terenów Inwestycyjnych OFAK; przyjęte przez Radę Miasta Konina 29.10.2014, • Program wspierania przedsiębiorczości w Koninie na lata 2014 – 2016, przyjęty 25.06.2014 r. • Plan zrównoważonego gospodarowania energią OFAK, grudzień 2014 • Analiza dotycząca możliwości tworzenia klastrów i innych powiązań przedsiębiorstw na terenie OFAK, listopad 2014
Posiadana dokumentacja/analizy/opracowania/porozumienia	<ul style="list-style-type: none"> - Miejscowy plan zagospodarowania przestrzennego - Prognoza Oddziaływania na Środowisko „Studium rozwoju gospodarczego wraz z programem promocji terenów inwestycyjnych Obszaru Funkcjonalnego Aglomeracji Konińskiej” - Koncepcja budowy Parku Przemysłowo- Technologicznego na terenie inwestycyjnym Konin – Międzylesie.
Zakres pozostałej niezbędnej do wykonania dokumentacji	Dokumentacja projektowa, techniczna i pozwolenia na budowę - rok 2018

Mandat Terytorialny dla Konińskiego Obszaru Strategicznej Interwencji

Pozostałe istotne warunki realizacji projektu	
Stan zaawansowania prac przygotowawczych /realizacji	Tereny inwestycyjne o powierzchni 34,76 ha, gdzie będzie zlokalizowany Park Przemysłowo – Technologiczny Aglomeracji Konińskiej są uzbrojone i przygotowane do wykorzystania. Na terenach jest dostępnych 16 działek przeznaczonych na sprzedaż, w tym 9 o funkcji przemysłowo-składowej oraz 7 o funkcji usługowej. Uzbrojenie ww. terenów obejmuje sieć wodociagową, kanalizacyjną sanitarną i deszczową, sieć gazową, elektroenergetyczną, telekomunikacyjną i układ komunikacyjny. Układ urbanistyczny i komunikacyjny ww. Terenów umożliwia scalanie poszczególnych działek w zależności od potrzeb inwestorów.
Projekty powiązane/komplementarne	<p>Projekty komplementarne:</p> <ol style="list-style-type: none">1. Projekt pn. „Aglomeracja konińska – współpraca JST kluczem do nowoczesnego rozwoju gospodarczego” nr DPT/BDG-II/POPT/76/13. Projekt komplementarny w zakresie opracowania dokumentów strategicznych i propozycji rozwiązań/działań w zakresie rozwoju gospodarczego OFAK.2. Przygotowanie terenów inwestycyjnych w obrębie Konin - Międzyzlesie (działania studyjno-koncepcyjne), Nr projektu POIG.06.02.02-00-068/11. Projekt komplementarny w zakresie przygotowania dokumentacji projektowej dot. przygotowania terenów inwestycyjnych w obrębie Konin-Międzyzlesie.3. Uzbrojenie terenów inwestycyjnych w obrębie Konin-Międzyzlesie, Nr projektu POIG.06.02.02-00-001/12. Projekt komplementarny w zakresie uzbrojenia terenów inwestycyjnych w obrębie Konin-Międzyzlesie.4. Wsparcie rozwoju narzędzi związanych z kontraktowaniem usług społecznych w Koninie - projekt innowacyjny testujący, realizowany w partnerstwie z NGO, Nr projektu POKL.05.04.02-00-C58/11. Projekt komplementarny w zakresie testowania opracowanego produktu - pilotaż zlecenia usług w zakresie wspierania rozwoju gospodarczego, w tym promocji gospodarczej Miasta Konina. <p>Planowane projekty komplementarne:</p> <ol style="list-style-type: none">5. Przebudowa i remont ulicy Kleczewskiej w Koninie. Projekt przygotowywany do realizacji w ramach OSI Konin.6. Nowy przebieg drogi krajowej nr 25 w granicach miasta Konina od ul. Poznańskiej do ul. Przemysłowej – inwestycja poprawiająca dostęp do terenów inwestycyjnych położonych w obrębie Konin-Międzyzlesie oraz komunikację drogową w regionie.7. Podjęcie działań na rzecz utworzenia przeładunkowego terminalu kontenerowego. Celem zadania jest rozwój przewozów intermodalnych poprzez utworzenie kolejowego terminalu kontenerowego na terenie miasta Konina. Realizacja projektu stworzy warunki dla zwiększenia udziału przewozów kolejowych w transporcie intermodalnym, a także przyczynić się do wzrostu atrakcyjności inwestycyjnej regionu.

Mandat Terytorialny dla Konińskiego Obszaru Strategicznej Interwencji

	<ol style="list-style-type: none">8. Stworzenie systemu kształcenia zgodnego z potrzebami lokalnego rynku pracy. Projekt przygotowywany do realizacji w ramach OSI Konin.9. Stworzenie warunków do rozwoju klastrów.
Strategia niskoemisyjna (jeżeli dotyczy)	<ol style="list-style-type: none">1. Plan gospodarki niskoemisyjnej dla miasta Konina na lata 2014-2020, <u>Uchwała Rady Miasta nr 191 z dnia 30.09.2015 r.</u> PGN opracowany w ramach projektu nr /POIiŚ/9.3/2014/NFOŚiGW/1468.2. Dokument, który jest równoważnym dokumentem w stosunku do PGN dla gmin tworzących K OSI – „Plan zrównoważonego gospodarowania energią Obszaru Funkcjonalnego Aglomeracji Konińskiej”, Uchwała Rady Miasta nr 201, z dnia 28.10.2015 r. Dokument przygotowano w ramach realizacji Projektu „Aglomeracja konińska – współpraca JST kluczem do nowoczesnego rozwoju gospodarczego”, współfinansowanego przez Unię Europejską z Europejskiego Funduszu Rozwoju Regionalnego w ramach Programu Operacyjnego Pomoc Techniczna 2007 – 2013.

Mandat Terytorialny dla Konińskiego Obszaru Strategicznej Interwencji

3.2 KARTA PROJEKTU Przebudowa ul. Jana Pawła II w Koninie

INFORMACJE OGÓLNE	
Oś priorytetowa	5. Transport
Cel tematyczny	7. Promowanie zrównoważonego transportu i usuwanie niedoborów przepustowości w działaniu najważniejszych infrastruktury sieciowej
Priorytet inwestycyjny/Działanie	7b Zwiększanie mobilności regionalnej poprzez łączenie węzłów drugorzędnych i trzeciorzędnych z infrastrukturą TEN-T, w tym z węzłami multimodalnymi
Typ projektu	Budowa, przebudowa, modernizacja i rozbudowa dróg wojewódzkich, wraz z infrastrukturą towarzyszącą, w tym inwestycje na rzecz poprawy bezpieczeństwa i przepustowości ruchu na tych drogach.
Beneficjent	Miasto Konin
Inne podmioty uczestniczące w realizacji projektu (jeśli dotyczy)	
Dane kontaktowe beneficjenta oraz partnerów projektu + osoba do kontaktu	Urząd Miejski w Koninie, pl. Wolności 1, 62-500 Konin, tel. 63 240 11 11, e-mail: sekretariat@konin.um.gov.pl
INFORMACJE O PROJEKCIE	
Tytuł projektu	Przebudowa ul. Jana Pawła II w Koninie
Cel projektu	<p>Ulica Jana Pawła II przebiega przez Konin, na odcinku 3,049 km. Ulica biegnie w ciągu DW 266, łączącej Konin – Sompolno – Służewo – Aleksandrów Kujawski – Ciechocinek. DW 266 w kierunku południowo - zachodnim łączy się na terenie Konina z DK 25, a dalej z drogami krajowymi 92 i 72 oraz autostradą A2. W kierunku północno-wschodnim DW 266 łączy się z autostradą A1.</p> <p>Projekt dotyczy przebudowy ulicy Jana Pawła II, na odcinku o długości, ok. 1,287 km od skrzyżowania (ronda św. Wojciecha) z ulicą ks. Jerzego Popiełuszki (droga powiatowa nr 6050) do mostu nad kanałem Warta – Gopło (w ciągu ulicy Jana Pawła II).</p> <p>Celem przebudowy ulicy Jana Pawła II jest wykonanie nowej nawierzchni jezdni, zjazdów, ciągów pieszych i rowerowych, poprawa geometrii skrzyżowań z drogami bocznymi z uwzględnieniem dodatkowej segregacji ruchu. Przewiduje się również uporządkowanie spływu wód opadowych i roztopowych z pasa drogowego oraz wykonanie nowego oświetlenia ulicznego.</p>

Mandat Terytorialny dla Konińskiego Obszaru Strategicznej Interwencji

	<p>Przedmiotowa inwestycja zapewni odpowiedni układ komunikacyjny, umożliwiający bezpieczne poruszanie się pojazdów oraz pieszych, zwłaszcza pielgrzymów kierujących się w stronę Sanktuarium Licheńskiego (ok. 400 - 500 tys. pielgrzymów rocznie). Przebudowa ulicy Jana Pawła II poprawi również warunki dla transportu drogowego - zwiększenie przepustowości układu drogowego miasta, podniesienie nośności nawierzchni, zmniejszenie uciążliwości dla mieszkańców (nadmierny hałas), poprawi bezpieczeństwo ruchu drogowego. Inwestycja na rzecz poprawy bezpieczeństwa i przepustowości ruchu zostanie ujęta w Planie Transportowym dla Województwa Wielkopolskiego w perspektywie 2020 roku.</p>
Szczegółowy opis zaplanowanych w ramach projektu działań	<p>Przewidziano następujące roboty:</p> <ul style="list-style-type: none"> - budowę nawierzchni ulic z betonu asfaltowego, obustronnych chodników z betonowej kostki brukowej, zatoki autobusowej, ścieżki rowerowej, zjazdów do posesji, przebudowę sieci kanalizacji deszczowej, budowę oświetlenia ulicznego, wykonanie murków oporowych, wykonanie palisady przy ogrodzeniu, wykonanie wpustów kanalizacji deszczowej wraz z przykanalikami oraz studniami rewizyjnymi, umocnienie skarp, usunięcie kolizji z istniejącą infrastrukturą elektryczną, gazową i teletechniczną, wykonanie regulacji wysokościowej studni rewizyjnych oraz zaworów sieci wodociągowej, wykonanie oznakowania organizacji ruchu, wykonanie urządzeń bezpieczeństwa ruchu drogowego w postaci stalowych barier ochronnych, balustrad dla pieszych, prefabrykowanych wysp azylu, usunięcie drzew i krzewów zlokalizowanych w pasie drogowym.
Wskaźniki monitoringu : produktu oraz rezultatu	<p>Wskaźnik produktu:</p> <ul style="list-style-type: none"> - Długość przebudowanych dróg wojewódzkich - ok. 1,287 km. <p>Wskaźnik rezultatu bezpośredniego:</p> <ul style="list-style-type: none"> - Nośność drogi stan aktualny 8 kN/oś po zrealizowaniu zadania 10 kN/oś <p>Termin osiągnięcia - 31.12.2017 r.</p>
Orientacyjny koszt całkowity	<p>Szacunkowy koszt całkowity określony na podstawie kosztorysu inwestorskiego - 10.087.111,69 zł. Szacunkowy koszt całkowity określony na podstawie długości oraz cen uzyskiwanych w przetargach, to ok. 4 984 000zł. Dofinansowanie z EFRR (75%) – 3 738 000 zł.</p>
Źródła finansowania projektu	EFRR + Środki własne
Orientacyjny termin złożenia wniosku o dofinansowanie	Dotyczy kompletnej dokumentacji projektowej II połowa 2015 roku

Mandat Terytorialny dla Konińskiego Obszaru Strategicznej Interwencji

Przewidywany okres realizacji projektu	Rok 2017
PRZYGOTOWANIE I WARUNKI REALIZACJI PROJEKTU	
Dokumenty strategiczne/planistyczne	<p>Projekt wpisuje się w założenia następujących dokumentów:</p> <ul style="list-style-type: none"> – Strategii Rozwoju Kraju 2020, przyjęta 25.09.2012, Cel II.2. i Cel II.7 – Strategii Rozwoju Transportu do 2020 roku (z perspektywą do 2030 roku), przyjęta 22.01.2013 – Strategii Rozwoju Województwa Wielkopolskiego do roku 2020, przyjęta 17.12.2012, Cel 1.1 – Strategii Rozwoju Konina 2015-2020; przyjęta dn. 27.05.2015 r. Cel strategiczny 3: Rozwój komunikacji w ramach Aglomeracji Konińskiej tak, aby zmniejszyć zanieczyszczenie spowodowane transportem i ułatwić dojazd do terenów inwestycyjnych; Cel operacyjny 3.2: Bezpośrednie połączenie autostrady z terenami inwestycyjnymi tak, aby wyprowadzić ruch z centrum miasta, zmniejszyć niską emisję, skrócić czas przejazdu. – Planu zrównoważonego rozwoju publicznego transportu zbiorowego miasta Konina na lata 2014-2020; przyjęty 29.01.2014. – Strategii Rozwoju Obszaru Funkcjonalnego Aglomeracji Konińskiej; przyjęta przez Radę Miasta Konina 29.10.2014, Cel strategiczny III: Poprawa dostępności transportowej wewnątrz obszaru i rozwój specjalizacji logistyczno-magazynowej. – Studium rozwoju transportu zrównoważonego OFAK; przyjęta przez Radę Miasta Konina 25.02.2015. – Studium Rozwoju Gospodarczego wraz z Programem Promocji Terenów Inwestycyjnych OFAK; przyjęte przez Radę Miasta Konina 29.10.2014. – Strategii rozwoju turystyki OFAK wraz z programem rozwoju komunikacji rowerowej; przyjęta przez Radę Miasta Konina 27.05.2015.
Posiadana dokumentacja/analizy/opracowania/porozumienia	Dokumentacja projektowa z dnia 31.03.2015r.
Zakres pozostałej niezbędnej do wykonania dokumentacji	Nie dotyczy.
Pozostałe istotne warunki realizacji projektu	

Mandat Terytorialny dla Konińskiego Obszaru Strategicznej Interwencji

Stan zaawansowania prac przygotowawczych /realizacji	Dokumentacja projektowa opracowana 31.03.2015r. Pozwolenie na budowę z 30.09.2015r.
Projekty powiązane/komplementarne	<p><u>Projekty komplementarne:</u></p> <ol style="list-style-type: none">1. Przebudowa ulicy Jana Pawła II w Koninie - etap II, nr projektu WND-RPWP.02.02.01-30-003/092. Przebudowa ulicy Świętojańskiej w Koninie (od ulicy Kolskiej do ulicy Europejskiej), nr projektu WND-RPWP.02.02.01-30-001/10.3. Przeprawa przez rzekę Wartę - nowy przebieg drogi krajowej nr 25, nr projektu SPOT/2.2/22/04 Komplementarność ww. projektów drogowych polega na poprawie skomunikowania Konina. <p><u>Planowane projekty komplementarne:</u></p> <ol style="list-style-type: none">1. Budowa łącznika pomiędzy ul. Poznańską i ul. Przemysłową – etap I odcinek od ul. Przemysłowej do ul. Kleczewskiej poprawiający komunikację drogową w regionie.2. Przebudowa ul. Jana Pawła II w Koninie.3. Utworzenie Centrum Rozwoju Przedsiębiorczości, na terenach inwestycyjnych w obrębie Konin-Międzylesie. Komplementarność projektów polega na poprawie skomunikowania Konina. Projekt przygotowujący do realizacji w ramach K OSI.4. Budowa Parku Przemysłowo - Technologicznego Aglomeracji Konińskiej. Projekt przygotowujący do realizacji w ramach K OSI.5. Stworzenie zintegrowanego systemu komunikacji publicznej na terenie K OSI. Komplementarność projektów polega na poprawie skomunikowania Konina.
Strategia niskoemisyjna (jeżeli dotyczy)	Plan gospodarki niskoemisyjnej dla miasta Konina na lata 2014-2020, Uchwała Rady Miasta nr 191 z dnia 30.09.2015 r. PGN opracowany w ramach projektu nr /POiŚ/9.3/2014/NFOŚiGW/1468. Aglomeracja Konińska posiada opracowany „Plan zrównoważonego gospodarowania energią OFAK”, który zostanie przyjęty przez Radę Miasta i Radę Powiatu w najbliższym czasie.

Mandat Terytorialny dla Konińskiego Obszaru Strategicznej Interwencji

3.3 KARTA PROJEKTU - Zielona edukacja ekologiczna na terenie gmin Konińskiego Obszaru Strategicznej Interwencji

INFORMACJE OGÓLNE	
Oś priorytetowa	4 - Środowisko
Cel tematyczny	6. Zachowanie i ochrona środowiska naturalnego oraz wspieranie efektywnego gospodarowania zasobami
Priorytet inwestycyjny/Działanie	6d - Ochrona i przywrócenie różnorodności biologicznej, ochronę i rekultywację gleby oraz wspieranie usług ekosystemowych, także poprzez program „Natura 2000” i zieloną infrastrukturę/ Działanie 4.5 – Ochrona przyrody
Typ projektu	Prowadzenie działań informacyjno-edukacyjnych w zakresie ochrony środowiska
Beneficjent	Gmina Stare Miasto
Inne podmioty uczestniczące w realizacji projektu (jeśli dotyczy)	Gmina Kazimierz Biskupi Gmina Rzgów Gmina Ślesin Gmina Krzymów Gmina Golina Miasto Konin Wielkopolski Zarząd Melioracji i Urządzeń Wodnych w Poznaniu Rejonowy Oddział w Koninie
Dane kontaktowe beneficjenta oraz partnerów projektu + osoba do kontaktu	Gmina Stare Miasto; ul. Główna 16 b, 62-571 Stare Miasto, adres mailowy: sekretariat@stare-miasto.pl Gmina Kazimierz Biskupi; Plac Wolności 1; 62-530 Kazimierz Biskupi; adres mailowy: kazimierzbiskupi@kazimierz – biskupi.pl Gmina Rzgów; ul. Konińska 8; 62-586 Rzgów; adres mailowy: ug@gminarzgow.pl Gmina Ślesin; ul. Kleczewska 15; 62-561 Ślesin; adres mailowy: sekretariat@slesin.pl Gmina Krzymów; ul. Kościelna, 62-513 Krzymów; krzymow@op.pl Gmina Golina; ul. Nowa 1; 62-590 Golina; adres mailowy: golina@golina.pl Miasto Konin; Plac Wolności 1; 62-500 Konin, adres mailowy: um_konin@konin.um.gov.pl WZMiUW; ul. Okólna 59; 62-510 Konin;
INFORMACJE O PROJEKCIE	
Tytuł projektu	Zielona edukacja ekologiczna na terenie gmin Konińskiego Obszaru Strategicznej Interwencji
Cel projektu	Region Wielkopolski wyróżnia się dużą różnorodnością Środowiska przyrodniczego i bogactwem zasobów przyrodniczych.

Mandat Terytorialny dla Konińskiego Obszaru Strategicznej Interwencji

Wielkopolska to obszar z rozległą siecią rzeczną. Szlak biegnący wokół największych rzek w regionie oraz zamykający się w obrębie zwartej trasy turystycznej utworzył Wielką Pętlę Wielkopolski. W skład Pętli wchodzi również rzeka Warta. Szlak ten przebiega między innymi przez miejscowości powiatu konińskiego: Ślesin i Konin. Realizacja projektu pozwoliłaby na włączenie innych gmin z terenu K OSI do Pętli, m.in. Rzgów, Stare Miasto i Kazimierz Biskupi.

Tereny gmin należących do K OSI posiadają duży przyrodniczy potencjał ogólnego rozwoju dzięki zasobności w obszary cenne przyrodniczo, obszary chronione, kompleksy leśne i parkowe a także obiekty pochodzenia antropogenicznego. Na terenach gmin K OSI utworzony został Krajobrazowy Park Przyrodniczy a jego celem jest ochrona środowiska przyrodniczego, swoistych cech krajobrazu oraz zabezpieczenie wartości historycznych i kulturowych.

Diagnoza przyrodniczych walorów poszczególnych gmin zaangażowanych w projekt wskazuje na realną potrzebę jego realizacji i uzasadnia założone cele.

Diagnoza Gminy Stare Miasto

Północna część gminy Stare Miasto, obejmująca dolinę Warty, uznana została za kluczową w ochronie przyrody. Ze względu na wyjątkowe walory przyrodnicze i krajobrazowe obszar ten znalazł się wśród 18 w Wielkopolsce i 231 w Polsce, obszarów objętych siecią NATURA 2000. Jest to fragment tzw. obszaru węzłowego o znaczeniu międzynarodowym (Obszar Doliny Środkowej Warty). Obszary węzłowe mają za zadanie ochronę stanowisk rzadkich, ginących lub zagrożonych gatunków i ważnych ostoi ptaków uznanych za zagrożone w skali Europy. Europejska Sieć Ekologiczna Natura 2000 to sieć obszarów chronionych na terenie Unii Europejskiej. Celem wyznaczenia tych obszarów jest ochrona cennych pod względem przyrodniczym i zagrożonych, składników różnorodności biologicznej. W skład Natura 2000 wchodzi: specjalne obszary ochrony ptaków (OSO), specjalne obszary ochrony siedlisk (SOO).

Diagnoza Gminy Kazimierz Biskupi

Na terenie Gminy Kazimierz Biskupi znajduje się obszar sieci Natura 2000 o powierzchni 952,5 ha. Teren ten został zakwalifikowany jako specjalny obszar ochrony, znajduje się on w całości na terenie Powiatko-Bieniszewskiego Obszaru Chronionego Krajobrazu. Największym akwenem położonym częściowo na terenie gminy jest Jezioro Gosławskie.

Na terenie gminy znajduje się duży kompleks leśny zwany Puszczą Bieniszewską (22,65 km²), obejmujący cztery rezerwaty przyrody: Sokółki, Bieniszew, Mielno i Pustelnik, stanowiące najcenniejszy w powiecie konińskim kompleks przyrodniczo-turystyczny oraz ostoję dla dzikiego ptactwa i zwierzyny łownej. Obszary objęte różnymi formami ochrony przyrody obejmują około 22% powierzchni gminy. Na jej terenie występują

Mandat Terytorialny dla Konińskiego Obszaru Strategicznej Interwencji

następujące, określone prawem formy ochrony: rezerваты przyrody, obszary chronionego krajobrazu, pomniki przyrody.

Diagnoza Gminy Rzgów

Okolo 20% powierzchni Gminy Rzgów położone jest w dolinie Rzeki Warty i stanowi teren Nadwarciańskiego parku krajobrazowego. Park ten został utworzony w celu ochrony środowiska przyrodniczego, swoistych cech krajobrazu, zachowania ze względów przyrodniczych, naukowych i dydaktycznych miejsc lęgowych ptactwa wodnego i błotnego oraz ochrony ptaków przelotnych, a także zabezpieczenia wartości historycznych tego regionu. Atrakcją parku są ciekawe okazy flory i fauny. Doliczono się tutaj ponad 1.000 gatunków roślin, w tym 57 gatunków prawnie chronionych.

Diagnoza Gminy Ślesin

Jeziro Ślesińskie wchodzi w skład ciągu jezior stanowiących część Pojezierza Wielkopolskiego. Pod względem hydrograficznym jeziora należą do dorzecza Odra – Warta i stanowią zlewnię Kanału Ślesińskiego, który łączy Wartę z Jeziorem Gopło. Z tego powodu jest włączone do projektu Wielkiej Pętli Wielkopolski. Znaczną część gminy Ślesin zajmuje Goplańsko-Kujawski Obszar Chronionego Krajobrazu. Na terenie tego obszaru znajduje się ciąg rynnowych jezior polodowcowych oraz obszary leśne. Obszar ten należy do Pojezierza Kujawskiego. Jest to rozległy obszar o urozmaiconej rzeźbie, z licznymi jeziorami, obniżeniami, z niewielkimi lasami, zadrzewieniami, bardzo urozmaicony pod względem typów potencjalnej roślinności naturalnej. Starszym drzewostanom sosnowym przemieszonym z grabem, jarzębiną i dębem towarzyszą młodniki i drągowiny sosnowe. Obszar Goplańsko-Kujawski łączy się z pozostałymi terenami chronionymi poprzez dolinę Warty. Na terenie obszaru chronionego krajobrazu obowiązują zasady ochrony i zagospodarowania ustalone uchwałą nr 53 Wojewódzkiej Rady Narodowej w Koninie z dnia 29. 01. 1986 r. Na terenie gminy Ślesin znajduje się rezerwat faunistyczny ptaków „Stefanowo”. Zajmuje on powierzchnię okolo 180 ha. Położony jest w Dolinie Grójeckiej na terenie Goplańsko – Kujawskiego obszaru chronionego krajobrazu. Najcenniejszymi gatunkami lęgowymi, spośród kilkudziesięciu występujących tu gatunków awifauny wodnej i błotnej, które wymagają ochrony są podróżniczek, remiz, błotniak stawowy, krwodziób, czajka.

Diagnoza Miasta Konina

Miasto Konin wyróżnia się położeniem geograficzno-komunikacyjnym, obszarami prawnie chronionego środowiska, oraz licznymi jeziorami. Duże kompleksy leśne usytuowane w pobliżu jezior, bogata fauna i flora reprezentowana przez rzadko już gdzie indziej spotykane gatunki roślin i zwierząt decydują

Mandat Terytorialny dla Konińskiego Obszaru Strategicznej Interwencji

o niezwykłych walorach przyrodniczych tych stron. Część terenu Miasta Konina położona jest na Obszarze Natura 2000 Dolina Środkowej Warty. Ponadto na terenie Miasta znajduje się sześć pominków przyrody.

Diagnoza Gminy Krzymów

Na terenie Gminy Krzymów znajdują się kompleksy leśne ze starym drzewostanem. Północna część gminy położona jest w dolinie Warty i objęta programem Natura 2000. Część południową zajmuje Złotogórski Obszar Krajobrazu Chronionego. Głównym, przyrodniczym atutem gminy jest Rezerwat Przyrody „Złota Góra” (191,5 m n.p.m.).

Diagnoza Gminy Golina

Obszar Gminy leży w obrębie dwóch regionów geomorfologicznych: Wysoczyzny Gnieźnieńskiej i Pradoliny Warszawsko-Berlińskiej. Pradolina ta obejmuje południową część Gminy i stanowi taras zalewowy z licznymi starorzeczami i pagórkami wydmowymi. Wysoczyzna Gnieźnieńska zajmuje północną część Gminy i składa się z następujących subregionów: Równina Słupecka, Pagórki Powidzko-Konińskie, Równina Maliniecka i Równina Kazimierzowska.

Do głównych walorów przyrodniczych Gminy należy Powidzko-Bieniszewski Obszar Chronionego Krajobrazu oraz Dolina Warty, gdzie zachowały się niezmeliorowane, naturalne obszary torfowiskowe, stanowiące jedno z największych w Polsce i Europie miejsc lęgowych ptaków wodno-błotnych. Obszary te objęto ochroną rezerwatową.

Część obszaru Gminy wchodzi w skład Powidzko-Bieniszewskiego Obszaru Chronionego Krajobrazu oraz Pyzderskiego Obszaru Chronionego Krajobrazu, które charakteryzują się wysokimi walorami krajobrazowymi i przyrodniczymi.

Podsumowując na terenach gmin K OSI uczestniczących w projekcie występują tereny o wysokich walorach przyrodniczych. Są to obszary objęte ochroną, co wiąże się z ich bogactwem form krajobrazowych, występowaniem siedlisk roślinnych i obecnością wielu rzadkich gatunków zwierząt.

Realizacja projektu wynika z potrzeby upowszechnienia edukacji ekologicznej na terenach gmin K OSI. Subregion Koniński cechuje bogate, naturalne dziedzictwo przyrodnicze, jednakże zdarza się, iż mieszkańcy terenów wiejskich nie w pełni korzystają z posiadanych zasobów. Projekt ma na celu upowszechnienie wiedzy ekologicznej na temat dziedzictwa przyrodniczego wśród mieszkańców tych obszarów. Środowisko przyrodnicze, jego zachowanie i ochrona mają wielki wpływ na życie społeczne i gospodarcze, a także harmonijny rozwój regionu i wzrost konkurencyjności. Projekt przyczynia się do zwiększenia poziomu wiedzy na temat zasobów przyrodniczych mieszkańców terenów gmin K OSI,

Mandat Terytorialny dla Konińskiego Obszaru Strategicznej Interwencji

	<p>zachowania oraz wzmocnienia tożsamości społeczeństwa gmin całego subregionu, co z pewnością skutkować będzie rozwojem kapitału ludzkiego, umocnieniem spójności społecznej regionu i zwiększeniem znaczenia edukacji ekologicznej jako czynnika stymulującego rozwój społeczny.</p> <p>Środowisko naturalne i jego ochrona mają istotny wpływ na formę i treść życia społecznego, jak i gospodarczego, co definiuje harmonijny rozwój regionu i wzrost jego konkurencyjności. Przedmiotowy projekt oceniony jest jako projekt o pozytywnym wpływie na politykę równości szans, zarówno w zakresie wyrównywania różnic w poziomie rozwoju gospodarczego i edukacyjnego obszarów miejskich i wiejskich, jak i w dostępie do udziału w życiu społecznym mieszkańców obszarów wiejskich.</p> <p>Projekt ma pozytywny wpływ na politykę zrównoważonego rozwoju regionu poprzez upowszechnienie edukacji ekologicznej mającej wpływ na wzrost poziomu wiedzy o zasobach przyrodniczych własnego subregionu. Projekt przyczyni się do wzrostu gospodarczego subregionu przez jego długofalową promocję. Przedmiotowy projekt oceniony jest jako projekt o pozytywnym wpływie na politykę równości szans, zarówno w zakresie wyrównywania różnic w poziomie rozwoju gospodarczego obszarów miejskich i wiejskich, jak i w dostępie do udziału w życiu społecznym i edukacyjnym mieszkańców obszarów wiejskich. Ponadto projekt przyczyni się do wzrostu znaczenia ekologii i umożliwi prezentację zasobów przyrodniczych subregionu stanowiąc o atrakcyjności województwa.</p> <p><u>Cele projektu:</u></p> <p>Głównym celem projektu jest przeprowadzenie działań informacyjno – edukacyjnych w zakresie ochrony środowiska dla mieszkańców gmin KOSI. Projekt ma za zadanie kształtowanie świadomości i postaw ekologicznych oraz tworzenie nowych wzorców zachowań wśród mieszkańców gmin K OSI przez umożliwienie im zdobywania wiedzy i informacji o stanie środowiska i otaczających warunkach przyrodniczych. Projekt przewiduje realizację zadań z zakresu informacji i promocji cennych przyrodniczo obszarów położonych na terenie gmin K OSI.</p>
Szczegółowy opis zaplanowanych w ramach projektu działań	<p>1/. <u>Wsparcie edukacji ekologicznej:</u></p> <ul style="list-style-type: none">- organizacja ścieżki dydaktyczno - edukacyjnej wzdłuż przebiegu szlaku wodnego na rzece Warcie i Powie – Gminy: Stare Miasto, Rzgów, Ślesin i Miasto Konin,- odnowienie ścieżki dydaktycznej przyrodniczo – leśnej „Bieniszew” – Gmina Kazimierz Biskupi,

Mandat Terytorialny dla Konińskiego Obszaru Strategicznej Interwencji

	<ul style="list-style-type: none"> - utworzenie ścieżki przyrodniczej „Skarpa Glinka” – Miasto Konin, - utworzenie szlaku edukacyjnego „Grodzisko” w Dolinie Warty – Miasto Konin, - utworzenie parku edukacyjnego Jeziorny Świat (Ośrodek Wąsosze) – gmina Ślesin - utworzenie ekologicznej ścieżki edukacyjnej na terenie zabytkowego parku krajobrazowego – Gmina Golina - budowa pomostów i platform widokowych na terenach rzek Warty i Powy oraz zagospodarowanie terenów między innymi w Nadwarciańskim Parku Krajobrazowym i Puszczy Bieniszewskiej - gminy: Stare Miasto, Rzgów, Kazimierz Biskupi, Ślesin, Miasto Konin. - utworzenie ścieżki edukacyjnej w drodze na Złotą Górę w Gminie Krzymów - Celem ścieżki jest interaktywna Edukacja Przyrodniczo – Leśna z uwzględnieniem regionu konińskiego czyli zwierząt i roślin „zamieszkujących” te tereny <p>Ścieżka jest przeznaczona wyłącznie do ruchu pieszego lub ewentualnie rowerowego.</p> <p>2/. <u>Kampania informacyjno – promocyjna dotycząca ochrony różnorodności biologicznej oraz walorów turystycznych gmin z terenu K OSI (ulotki, artykuły prasowe, foldery informacyjne, mapy, przewodniki, informacja internetowa i medialna) – gminy: Stare Miasto, Rzgów, Kazimierz Biskupi, Ślesin, Miasto Konin, Gmina Krzymów, Gmina Golina.</u></p>
Wskaźniki monitoringu : produktu oraz rezultatu	<p>Wskaźnik produktu: Liczba ośrodków prowadzących działalność w zakresie edukacji ekologicznej objętych wsparciem – 1 szt.</p> <p>Długość utworzonych/odnowionych ścieżek/ szlaków przyrodniczych/edukacyjnych – 33 km</p> <p>Wskaźnik rezultatu bezpośredniego: Zasięg zrealizowanych przedsięwzięć edukacyjno – promocyjnych oraz informacyjnych – 40 025 osób</p>
Orientacyjny koszt całkowity	<p><u>Szacowany koszt projektu: 5 mln zł (brutto)</u></p> <p><u>Wartość dofinansowania 85% kk projektu: 4,25 mln zł</u></p> <p>Przy równym podziale na poszczególne Gminy uczestniczące w projekcie (7 gmin):</p> <ul style="list-style-type: none"> - wartość zakresu prac dla każdej Gminy wynosi: 714 285,00 zł - wartość dofinansowania dla każdej Gminy wynosi: 607 142,25 zł
Źródła finansowania projektu	WRPO, budżet Lidera i partnerów projektu

Mandat Terytorialny dla Konińskiego Obszaru Strategicznej Interwencji

Orientacyjny termin złożenia wniosku o dofinansowanie	2016-2017
Przewidywany okres realizacji projektu	2018-2020
PRZYGOTOWANIE I WARUNKI REALIZACJI PROJEKTU	
Dokumenty strategiczne/planistyczne	<p>Należy wymienić nazwę, datę przyjęcia oraz informacje o zgodności</p> <p>1/. <u>Strategia Rozwoju Województwa Wielkopolskiego do 2020 roku</u> – Cel strategiczny 2. Poprawa stanu środowiska i racjonalne gospodarowanie jego zasobami, Cel operacyjny 2.10 – Promocja postaw ekologicznych, Cel strategiczny 5 – Zwiększenie spójności województwa, Cel operacyjny 5.2 – Rozwój obszarów wiejskich; Cel strategiczny 8 – Zwiększenie zasobów oraz wyrównanie potencjałów społecznych województwa, Cel operacyjny 8.10 – Ochrona i utrwalenie dziedzictwa kulturowego.</p> <p>2/. <u>Strategia Rozwoju Gminy Stare Miasto na lata 2015-2025</u> – Cel strategiczny 2 – Poprawa stanu środowiska naturalnego i ochrona zasobów przyrodniczych, Nr programu 2.3 - Nazwa programu – Edukacja, Numer projektu realizacyjnego 2.3.1 – Nazwa projektu realizacyjnego – Promocja postaw ekologicznych wśród mieszkańców. Cel strategiczny 2 – Poprawa stanu środowiska naturalnego i ochrona zasobów przyrodniczych, Numer programu 2.5 – Nazwa programu –Wsparcie i rozwój turystyki, Numer projektu realizacyjnego – 2.5.1. – Nazwa projektu realizacyjnego – Zagospodarowanie turystyczne dorzecza Warty.</p> <p>3/. <u>„Strategia Rozwoju Gminy Kazimierz Biskupi”</u>, Cel II – Poprawa wyglądu Gminy i jej infrastruktury technicznej – zadania związane z konserwacją i rewaloryzacją zabytków ruchomych i nieruchomych oraz ich udostępnianie na cele publiczne.</p> <p>4/. <u>„Strategia Gminy Rzgów na lata 2014-2020”</u> Cel główny nr 2. Nowoczesna Infrastruktura, cel szczegółowy 2.3. Modernizacja i budowa infrastruktury społecznej, działanie 2.3.1 Poprawa jakości i budowa infrastruktury sportu, turystyki i rekreacji.</p> <p>5/. <u>„Analiza Strategiczna i Strategia Rozwoju Gminy Ślesin na lata 2014-2020”</u>, Cel strategiczny „Rozwój turystyki”, Cel operacyjny T.6 „Pozostała infrastruktura turystyczna”. Obszar priorytetowy „Warunki życia”, Cel strategiczny „Poprawa warunków życia mieszkańców”, Cel operacyjny W.5 „Skuteczna polityka proekologiczna”.</p> <p>6/. <u>„Strategia Miasta Konina 2015-2020”</u>, Cel strategiczny 3 - Rozwój komunikacji w ramach Aglomeracji Konińskiej tak, aby zmniejszyć zanieczyszczenie spowodowane transportem i ułatwić dojazd do terenów inwestycyjnych, Cel operacyjny 3.3 –Promowanie alternatywnych środków transportu w tym dla celów</p>

Mandat Terytorialny dla Konińskiego Obszaru Strategicznej Interwencji

	<p>rekreacyjnych i turystycznych, Działanie: doprowadzenie do uruchomienia turystycznej komunikacji osobowej na rzece Warcie.</p> <p>7/. <u>Strategia Gminy Golina PRL na lata 2007-2014</u> Rozwój infrastruktury technicznej cel strategiczny nr 3 zachowanie walorów środowiska naturalnego</p> <p>8/.<u>Strategia Zrównoważonego Rozwoju Gminy Krzymów na lata 2000-2015</u> Cel główny nr 2 – Zapewnienie warunków wzrostu poziomu życia mieszkańców Gminy, Cel 2.5 – Wzrost integracji mieszkańców gminy oraz aktywności społecznej.</p> <p>9/. <u>Strategia Rozwoju Obszaru Funkcjonalnego Obszaru Aglomeracji Konińskiej</u> – Cel strategiczny V – Integracja produktów turystyki kulturowej, wypoczynkowej i pielgrzymkowej w oparciu o warunki naturalne (w tym wody geotermalne) i dziedzictwo kulturowe, Cel szczegółowy V.2 – Rozwój turystyki.</p> <p>10/. <u>Studium Rozwoju Gospodarczego</u>, Cel strategiczny nr 4 – Rozwój obszarów wiejskich, Cel szczegółowy 4.2 – Rozwój turystyki na obszarach wiejskich – Działanie 4.2.4 – Wsparcie działań mających na celu poprawę stanu dziedzictwa kulturowego i przyrodniczego obszarów wiejskich. Działanie 5.2 – Promocja oferty turystycznej. Działanie 5.3 – Rozwój infrastruktury turystycznej.</p> <p>11/. <u>Strategia Rozwoju Turystyki Obszaru Funkcjonalnego Obszaru Aglomeracji Konińskiej wraz z Programem Rozwoju Komunikacji Rowerowej-</u> Cel strategiczny I – Kreacja i rozwój produktów turystycznych OFAK, Cel operacyjny 1.2 – Wdrażanie produktów turystycznych, Działanie – Promocja produktów. Cel strategiczny II – Rozwój i modernizacja infrastruktury turystycznej OFAK – Cel operacyjny 2.1 – Rozbudowa/modernizacja infrastruktury turystycznej OFAK, Działanie – Oznakowanie szlaków turystycznych. Cel strategiczny III – Budowa i wdrożenie marki turystycznej OFAK, Cel operacyjny 3.2 – Kształtowanie wspólnej Promocji i infrastruktury turystycznej OFAK.</p>
Posiadana dokumentacja/analizy/ opracowania/porozumienia	nie dotyczy
Zakres pozostałej niezbędnej do wykonania dokumentacji	<p>Dotyczy rodzajów dokumentów wraz z planowanym harmonogramem ich opracowania</p> <p>Opracowanie w latach 2016-2017:</p> <ul style="list-style-type: none"> - koncepcja realizacji projektu z wyszczególnieniem poszczególnych etapów - uzyskanie pozwoleń i uzgodnień od instytucji zewnętrznych na realizację poszczególnych etapów projektu - uzyskanie pozwolenia na budowę/zgłoszenia zamiaru robót

Mandat Terytorialny dla Konińskiego Obszaru Strategicznej Interwencji

	- Kosztorys ofertowy z wyszczególnionymi kosztami realizacji poszczególnych zadań i etapów
Pozostałe istotne warunki realizacji projektu	- uzyskanie pozwoleń na dysponowanie gruntem pod realizowaną inwestycję - uzyskanie opinii i zaświadczeń od instytucji zewnętrznych
Stan zaawansowania prac przygotowawczych/realizacji	Dotyczy: realizacji rzeczowej – etap prac - przygotowawczy
Projekty powiązane/komplementarne	<p>1/. Wielkopolska Organizacja Turystyczna, Projekt pn. <u>„Kompleksowa promocja markowego produktu turystyki wodnej Wielka Pętla Wielkopolski”</u> w ramach WPRO na lata 2007 – 2013 – projekt promocyjno – informacyjny dotyczący szlaku wodnego biegnącego wokół największych rzek w regionie.</p> <p>2/. Gmina Kazimierz Biskupi <u>„Oznakowanie ścieżek spacerowych w historycznym układzie urbanistycznym Kazimierza Biskupiego”</u> w ramach PROW, Działanie Wdrażanie lokalnych strategii rozwoju – „Małe projekty”.</p> <p>3/. Gmina Rzgów Projekt <u>„Organizacja miejsca odpoczynku dla turystów przy promie w Sławsku”</u>, dofinansowany przez Samorząd Województwa Wielkopolskiego w ramach zadania publicznego „Poprawa stanu bezpłatnej, ogólnodostępnej infrastruktury turystycznej oraz utrzymanie i rozwój sieci szlaków turystycznych znaczeniu wojewódzkim na terenie województwa wielkopolskiego”</p> <p>4/. Wielkopolska Organizacja Turystyczna w Poznaniu, <u>„System informacji turystycznej w Wielkopolsce”</u> w ramach WPRO na lata 2007 – 2013. Projekt obejmował stworzenie i utrzymanie przez okres przynajmniej 5 lat zintegrowanego Systemu Informacji Turystycznej w Wielkopolsce. W wyniku realizacji projektu powstało: sieć infokiosków, sieć tablic informacji turystycznej oraz sieć turystycznych znaków drogowych.</p> <p>5/. Gmina Stare Miasto, projekt pn. <u>„Ścieżka edukacyjna przyrodniczo – kulturowa w Żychlinie”</u> – Wojewódzki Fundusz Ochrony Środowiska i Gospodarki Wodnej w Poznaniu.</p> <p>6/. Gmina Stare Miasto, projekt pn. <u>„Baśniowy las wita was – edukacja ekologiczna dla najmłodszych”</u> – Wojewódzki Fundusz Ochrony Środowiska i Gospodarki Wodnej w Poznaniu.</p> <p>7/. Gmina Stare Miasto, projekt pn. <u>„Będzie wesoło – edukacja nie w lecz za szkołą”</u> – ekologiczno – przyrodnicza ścieżka edukacyjna dla uczniów i dorosłych. – Wojewódzki Fundusz Ochrony Środowiska i Gospodarki Wodnej w Poznaniu.</p> <p>8/. Gmina Stare Miasto, projekt pn. <u>„Ziemia dla ludzi, ludzie dla ziemi – organizacja podnalołkowego ekopikniku na terenie Gminy Stare Miasto”</u> – organizacja festynu dotyczącego edukacji ekologicznej. – Wojewódzki Fundusz Ochrony Środowiska i Gospodarki Wodnej w Poznaniu.</p>

Mandat Terytorialny dla Konińskiego Obszaru Strategicznej Interwencji

9/. Gmina Ślesin, projekt dotyczący edukacji w zakresie ochrony środowiska naturalnego, segregowania odpadów oraz pozyskiwania funduszy unijnych na działania związane z ekologią. Realizacja w ramach osi 4-LEADER, PROW na lata 2007-2013, Działanie 431 - Funkcjonowanie Lokalnej Grupy Działania nabywanie umiejętności i aktywizacja.

10/. Miejski Zakład Gospodarki Odpadami Komunalnymi w Koninie, projekt dotyczący utworzenia ekologicznej ścieżki edukacyjnej - – Wojewódzki Fundusz Ochrony Środowiska i Gospodarki Wodnej w Poznaniu.

11/. Miasto Konin, „Zagospodarowanie terenów nadbrzeżnych w Koninie – bulwar Nadwarciański” w ramach WPRO na lata 2007 – 2013. Projekt polegał na zagospodarowaniu terenów nadbrzeżnych w Koninie dla poprawy ich atrakcyjności turystycznej.

12/. Gmina Ślesin „Budowa przystani wodnej w Ślesinie” w ramach WPRO na lata 2007 – 2013 Głównym celem projektu był rozwój infrastruktury turystycznej w gminie Ślesin w celu podniesienia jej atrakcyjności turystycznej. Budowa Przystani wodnej na jeziorze Ślesińskim zwiększyła rangę turystyki o zasięgu krajowym, a nawet międzynarodowym. Przystań powstała w ciągu jezior konińsko-ślesińskich i na trasie Wielkiej Pętli Wielkopolskiej, Przyczyniła się ponadto do zagospodarowania terenów na cele turystyczne i rekreacyjne, rozwoju przedsiębiorczości w regionie, wzrostu aktywności gospodarczej mieszkańców, wzrostu zatrudnienia w sektorze turystycznym w subregionie konińskim.

Budowa przystani przyczyniła się również do poprawy stanu środowiska naturalnego (zmniejszenie „dzikich” miejsc cumowań jednostek żeglownych, mniejsza ilość zanieczyszczonych brzegów jezior, większa ochrona siedzisk ptaków czy innych żyjących w wodzie i przyległym łądzie organizmów.

13/. Wielkopolski Zarząd Melioracji i Urządzeń Wodnych w Poznaniu Rejonowy Oddział w Koninie „Rzeka Powa w km 14+550 do km 20+550 km gmina Stare Miasto, powiat, woj. Wielkopolskie” dotyczące regulacji rzeki Powy, środki własne WZMiUW

14/. Gmina Kazimierz Biskupi „Zagospodarowanie terenu pomiędzy Klasztorem Misjonarzy św. Rodziny a Kościołem p.w. św. Marcina w Kazimierzu Biskupim jako element planowanego parku kulturowego na terenie gminy Kazimierz Biskupi” w ramach PROW, Działanie „Odnowa i rozwój wsi”.

15/. Gmina Krzymów od kilku lat realizuje inwestycje mające na celu zwiększenie atrakcyjności obszaru gminy dla turystyki jednodniowej i weekendowej. W ostatnich latach zostały wybudowane dwie wieże widokowe na terenie gminy, zagospodarowano teren byłej żwirowni i nielegalnego wysypiska śmieci, gdzie powstało Centrum Sportów Ekstremalnych z kilkoma atrakcjami, m.in. torem dla quadów. Na terenie gminy

Mandat Terytorialny dla Konińskiego Obszaru Strategicznej Interwencji

	<p>znajduje się strzelnica zarządzana przez LOK i PZŁ. Na terenie gminy znajduje się odcinek rzeki Warty, który służy do organizacji spływów kajakowych:</p> <ol style="list-style-type: none">1. „Budowa wieży widokowej na Złotej Górze” - Urząd Marszałkowski Województwa Wielkopolskiego - dotacja z budżetu Województwa Wielkopolskiego2. „Budowa wieży widokowej w miejscowości Paprotnia.” – LEADER Działanie 413 „Wdrażanie lokalnych strategii rozwoju” w zakresie operacji odpowiadających warunkom przyznania pomocy w ramach działania „Odnowa i rozwój wsi” Programu Rozwoju Obszarów Wiejskich na lata 2007-2013.3. „Zagospodarowanie terenów gminnych na cele rekreacyjno-sportowe w miejscowości Paprotnia.” – LEADER Działanie 413 „Wdrażanie lokalnych strategii rozwoju” w zakresie operacji odpowiadających warunkom przyznania pomocy w ramach działania „Odnowa i rozwój wsi” Programu Rozwoju Obszarów Wiejskich na lata 2007-20134. „Zagospodarowanie terenów gminnych na cele rekreacyjno-sportowe w miejscowości Paprotnia – etap III” – LEADER Działanie 413 „Wdrażanie lokalnych strategii rozwoju” w zakresie operacji odpowiadających warunkom przyznania pomocy w ramach działania „Odnowa i rozwój wsi” Programu Rozwoju Obszarów Wiejskich na lata 2007-2013
Strategia niskoemisyjna (jeżeli dotyczy)	– nie dotyczy

Mandat Terytorialny dla Konińskiego Obszaru Strategicznej Interwencji

CZĘŚĆ C INFORMACJE OGÓLNE

1. Lista przedsięwzięć podstawowych i rezerwowych

Lista projektów podstawowych EFRR

Lista projektów podstawowych EFRR									
					Dofinansowanie ³⁴				
lp	Beneficjent	Priorytet inwestycyjny	Tytuł projektu	Wartość całkowita projektu (PLN)	Kwota EFRR (PLN)	Kwota EFRR (EUR)	%	Planowany termin złożenia wniosku o dofinansowanie	Okres realizacji inwestycji
1	Miasto Konin- lider, partnerzy- MZK Konin, PKS SA Konin, Powiat Koniński, gminy: Golina, Krzymów, Kazimierz Biskupi, Kramsk, Ślesin, Rzgów, Stare Miasto	4e	Stworzenie zintegrowanego systemu komunikacji publicznej na terenie K OSI	27 306 655	23 210 657	5 661 136,00	85%	2016	2017-2020

³⁴ Kwota w złotych ma charakter indykacyjny i jest jedynie orientacyjna, gdyż podstawą przydzielonej alokacji jest kwota w euro. Na potrzeby zaprojektowania Mandatu Terytorialnego przyjęto kurs euro 4,1.

Mandat Terytorialny dla Konińskiego Obszaru Strategicznej Interwencji

2	Miasto Konin- lider, partnerzy- Powiat Koniński, gminy: Golina, Krzymów, Kazimierz Biskupi, Kramsk, Ślesin, Rzgów, Stare Miasto	2c	Wzmacnianie zastosowania TIK w K OSI - Integracja i harmonizacja referencyjnych baz danych oraz udostępnianie elektronicznych usług publicznych	20 000 000	17 000 000	4 146 341,00	85%	2016	2017-2018
3	Gmina Stare Miasto - lider, partnerzy- gminy: Rzgów, Golina, Krzymów	6b	Uregulowanie gospodarki wodno – ściekowej na terenie gmin obszaru K OSI	63 500 000	38 100 000	9 292 683,00	60%	2016/2017	2018-2020
4	Miasto Konin	7b	Rozbudowa ulicy Kleczewskiej w Koninie	39 500 000	29 625 000	7 225 610,00	75%	2018/2019	2020
SUMA				150 306 655	107 935 657	26 325 770,00			

Mandat Terytorialny dla Konińskiego Obszaru Strategicznej Interwencji

Lista przedsięwzięć podstawowych EFS

Lista przedsięwzięć podstawowych EFS						
lp	Beneficjent	Priorytet inwestycyjny	Dofinansowanie ³⁵			Planowany termin rozpoczęcia naboru projektów
			Kwota alokacji EFS na konkurs (PLN)	Kwota alokacji EFS na konkurs (EUR)	%	
1	Beneficjenci zgodni z SZOOP WRPO 2014+	10iv Lepsze dostosowanie systemów kształcenia i szkolenia do potrzeb rynku pracy, ułatwianie przechodzenia z etapu kształcenia do etapu zatrudnienia oraz wzmocnienie systemów kształcenia i szkolenia zawodowego i ich jakości, w tym poprzez mechanizmy prognozowania umiejętności, dostosowania pro-gramów nauczania oraz tworzenia i rozwoju systemów uczenia się poprzez praktyczną naukę zawodu realizowaną w ścisłej współpracy z pracodawcami.	4 252 125	1 037 103,66	85%	2016
2	Beneficjenci zgodni z SZOOP WRPO 2014+	8iii Praca na własny rachunek, przedsiębiorczość i tworzenie przedsiębiorstw, w tym innowacyjnych mikro-, małych i średnich przedsiębiorstw.	3 400 000	829 268,29	85%	2016

³⁵ Kwota w złotych ma charakter indykacyjny i jest jedynie orientacyjna, gdyż podstawą przydzielonej alokacji jest kwota w euro. Na potrzeby zaprojektowania Mandatu Terytorialnego przyjęto kurs euro 4,1.

Mandat Terytorialny dla Konińskiego Obszaru Strategicznej Interwencji

3	Beneficjenci zgodni z SZOOP WRPO 2014+	10i	Ograniczenie i za-pobieganie przedwczesnemu kończeniu nauki szkolnej oraz zapewnia-nie równego dostępu do dobrej jakości wczesnej edukacji elementarnej oraz kształcenia pod-stawowego, gimnazjalnego i ponadgimnazjalnego, z uwzględnieniem formalnych, nieformalnych i pozaformalnych ścieżek kształcenia umożliwiających ponowne podjęcie kształcenia i szkolenia.	3 665 625	894 054,88	85%	2016
4	Beneficjenci zgodni z SZOOP WRPO 2014+	9iv	Ułatwianie dostępu do przystępnych cenowo, trwałych oraz wysokiej jakości usług, w tym opieki zdrowotnej i usług socjalnych świadczonych w interesie ogólnym.	2 432 789	593 363,17	85%	2016
SUMA				13 750 539	3 353 790,00		

Mandat Terytorialny dla Konińskiego Obszaru Strategicznej Interwencji

Środki z EFRR, niewykorzystane w naborach wg. stanu na dzień 31.07.2018 r. skumulowane do puli przewidzianej w fiszce ogólnej dla Poddziałania 3.3.1.							
lp	Beneficjent	Priorytet inwestycyjny	Dofinansowanie			Planowany termin rozpoczęcia naboru projektów	
			Kwota alokacji EFRR na konkurs (PLN)	Kwota alokacji EFRR na konkurs (EUR)	%		
1	Beneficjenci zgodni z SZOOP WRPO 2014+	4e	Promowanie strategii niskoemisyjnych dla wszystkich obszarów rodzajów terytoriów, w szczególności dla obszarów miejskich, w tym wspieranie zrównoważonej multimodalnej mobilności miejskiej i działań adaptacyjnych mających oddziaływanie łagodzące na zmiany klimatu.	4 394 850,34	1 071 914,72	85%	2018 listopad

at Terytorialny dla Konińskiego Obszaru Strategicznej Interwencji

Lista projektów rezerwowych

	Tytuł projektu	Wartość całkowita projektu (PLN)	Dofinansowanie			Planowany termin złożenia wniosku o dofinansowanie	Okres realizacji inwestycji
			Kwota EFRR (PLN)	Kwota EFRR (EUR)	%		
	Przygotowanie infrastruktury na rzecz rozwoju gospodarczego - Park Przemysłowo-Technologiczny Aglomeracji Konińskiej	30 000 000	7 500 000	1 829 268	25%	2018	2019-2020
	Przebudowa ul. Jana Pawła II w Koninie	4 984 000	3 738 000	911 707	75%	2016	2017
	Zielona edukacja ekologiczna na terenie gmin K OSI	5 000 000	4 250 000	1 036 585	85%	2016/2017	2018-2020

Mandat Terytorialny dla Konińskiego Obszaru Strategicznej Interwencji

2. Tabela finansowa³⁶

PRIORYTET (dotyczy listy przedsięwzięć podstawowych)	Fundusz	Budżet OSI (dofinansowanie) w PLN	Budżet OSI (dofinansowanie) w EUR
Priorytet inwestycyjny 4e Promowanie strategii niskoemisyjnych dla wszystkich rodzajów terytoriów, w szczególności dla obszarów miejskich, w tym wspieranie zrównoważonej multimodalnej mobilności miejskiej i działań adaptacyjnych mających oddziaływanie łagodzące na zmiany klimatu.	EFRR	27 594 034,57	6 730 252,33
Priorytet inwestycyjny 2c Wzmacnianie za-stosowania technologii komunikacyjno-informacyjnych dla e-administracji, e-learningu, e-integracji, e-kultury i e-zdrowia.	EFRR	16 633 435,91	4 056 935,59
Priorytet inwestycyjny 6b Inwestowanie w sektor gospodarki wodnej celem wypełnienia zobowiązań określonych w dorobku prawnym Unii w zakresie środowiska oraz zaspo-kojenia wykraczających poza te zobowiązania potrzeb inwestycyjnych, określonych przez państwa członkowskie.	EFRR	34 085 515,67	8 313 540,41
Priorytet inwestycyjny 7b Zwiększanie mobilności regionalnej poprzez łączenie węzłów drugorzędnych i trzeciorzędnych z infrastrukturą TEN-T, w tym z węzłami multimodalnymi	EFRR	29 622 670,85	7 225 041,67
Razem	EFRR	107 935 657	26 325 770,00

³⁶ Kwota w złotych ma charakter indykacyjny i jest jedynie orientacyjna, gdyż podstawą przydzielonej alokacji jest kwota w euro. Na potrzeby zaprojektowania Mandatu Terytorialnego przyjęto kurs euro 4,1.

Mandat Terytorialny dla Konińskiego Obszaru Strategicznej Interwencji

<p>Priorytet inwestycyjny 10iv Lepsze dostosowanie systemów kształcenia i szkolenia do potrzeb rynku pracy, ułatwianie przechodzenia z etapu kształcenia do etapu zatrudnienia oraz wzmocnienie systemów kształcenia i szkolenia zawodowego i ich jakości, w tym poprzez mechanizmy prognozowania umiejętności, dostosowania programów nauczania oraz tworzenia i rozwoju systemów uczenia się poprzez praktyczną naukę zawodu realizowaną w ścisłej współpracy z pracodawcami.</p>	EFS	4 252 125,00	1 037 104,66
<p>Priorytet inwestycyjny 8iii Praca na własny rachunek, przedsiębiorczość i tworzenie przedsiębiorstw, w tym innowacyjnych mikro-, małych i średnich przedsiębiorstw.</p>	EFS	3 400 000,00	829 268,29
<p>Priorytet inwestycyjny 10i Ograniczenie i zapobieganie przedwczesnemu kończeniu nauki szkolnej oraz zapewnienie równego dostępu do dobrej jakości wczesnej edukacji elementarnej oraz kształcenia podstawowego, gimnazjalnego i ponadgimnazjalnego, z uwzględnieniem formalnych, nieformalnych i pozaformalnych ścieżek kształcenia umożliwiających ponowne podjęcie kształcenia i szkolenia.</p>	EFS	4 218 837,87	1 028 984,85
<p>Priorytet inwestycyjny 9iv Ułatwianie dostępu do przystępnych cenowo, trwałych oraz wysokiej jakości usług, w tym opieki zdrowotnej i usług socjalnych świadczonych w interesie ogólnym.</p>	EFS	1 879 576,13	458 433,20
<p>Razem</p>	EFS	13 750 539	3 353 790,00
<p>Razem EFRR i EFS</p>		121 686 196	29 679 560,00

Mandat Terytorialny dla Konińskiego Obszaru Strategicznej Interwencji

PRIORYTET (dotyczy listy projektów rezerwowych)	Fundusz	Budżet OSI (dofinansowanie) w PLN	Budżet OSI (dofinansowanie) w EUR
Priorytet inwestycyjny 3a Promowanie przedsiębiorczości, w szczególności poprzez ułatwianie gospodarczego wykorzystywania nowych pomysłów oraz sprzyjanie tworzeniu nowych firm, w tym również poprzez inkubatory przedsiębiorczości	EFRR	7 500 000	1 829 268
Priorytet inwestycyjny 7b Zwiększanie mobilności regionalnej poprzez łączenie węzłów drugorzędnych i trzeciorzędnych z infrastrukturą TEN-T, w tym z węzłami multimodalnymi	EFRR	3 738 000	911 707
Priorytet inwestycyjny 6d Ochrona i przywrócenie różnorodności biologicznej, ochronę i rekultywację gleby oraz wspieranie usług ekosystemowych, także po-przez program „Natura 2000” i zieloną infrastrukturę	EFRR	4 250 000	1 036 585
Razem EFRR		15 488 000	3 777 560

Mandat Terytorialny dla Konińskiego Obszaru Strategicznej Interwencji

3. Tabela komplementarności

<u>OSI dla Miasta Konin</u>					<u>WRPO 2007-2013, WRPO 2014+, POIŚ, NPR, IIF, inne</u>		
Lp.	Tytuł projektu /obszar wsparcia EFS	Dofinansowanie OSI w PLN	Dofinansowanie OSI w EUR	Koszt całkowity	Tytuł projektu komplementarnego	Koszt (poziom dofinansowania) PLN	Źródło
1	Stworzenie zintegrowanego systemu komunikacji publicznej na terenie K OSI	23 210 657	5 661 136,00	27 306 655	1. Wymiana taboru (autobusów) – MZK, nr projektu WND-RPWP.02.05.02-30-005/10. 2. Przebudowa ulicy Jana Pawła II w Koninie - etap II, nr projektu WND-RPWP.02.02.01-30-003/09. 3. Przebudowa ulicy Świętojańskiej w Koninie (od ulicy Kolskiej do ulicy Europejskiej), nr projektu WND-RPWP.02.02.01-30-001/10.	1. 10 568 000,00 2. 1 230 061,05 3. 3 004 413,45	WRPO 2007-2013
2	Wzmacnianie zastosowania TIK w K OSI - Integracja i harmonizacja referencyjnych baz danych oraz udostępnianie elektronicznych usług publicznych	17 000 000	4 146 341,00	20 000 000			

Mandat Terytorialny dla Konińskiego Obszaru Strategicznej Interwencji

3	Uregulowanie gospodarki wodno – ściekowej na terenie gmin K OSI	38 100 000	9 292 683,00	63 500 000	1. „Przebudowa i rozbudowa oczyszczalni ścieków w miejscowości Modła Królewska”.	1. 5 021 982,57	1. WRPO 2007-2013
					2. „Budowa sieci kanalizacji sanitarnej w miejscowości Stare Miasto”.	2. 1 876 450,04	2. WRPO 2007-2013
					3. Budowa kanalizacji sanitarnej z przykanalikami w miejscowości Żychlin – etap III”, Gmina Stare Miasto.	3. 3 021 387,75	3. PROW 2007-2013
					4. „Budowa kanalizacji sanitarnej i deszczowej w miejscowości Stare Miasto”.	4. 371 189,00	4. PROW 2007-2013
					5. „Uporządkowanie gospodarki wodno-ściekowej na terenie Gminy”, „Budowa wodociągów w pradolinie Warty”, „Budowa przyzagrodowych oczyszczalni ścieków”, „Odprowadzenie wód deszczowych z dróg osiedlowych”.	5. 1 888 415,00	5. PROW 2007-2013
					6. „Porządkowanie gospodarki wodno-ściekowej Golina”.	6. 231 720,00	6. PROW 2007-2013
					7. „Budowa kanalizacji sanitarnej części Zachodniej Aglomeracji Krzymów”.	7. 7 590 836,47	7. WRPO 2007-2013
					8. Uporządkowanie gospodarki wodno-ściekowej Gminy Krzymów.	8. 2 767 311,00	8. PROW 2007-2013
					9. „Uporządkowanie gospodarki wodno – ściekowej na terenie Gminy Rzgów.	9. 1 876 046,00	9. PROW 2007-2013
					10. „Budowa sieci wodociągowej na terenie Gminy Rzgów.	10. 249 984,00	10. PROW 2007-2013

Mandat Terytorialny dla Konińskiego Obszaru Strategicznej Interwencji

4	Rozbudowa ulicy Kleczewskiej w Koninie	29 625 000	7 225 610,00	39 500 000	<ol style="list-style-type: none"> 1. Przebudowa ulicy Jana Pawła II w Koninie - etap II, nr projektu WND-RPWP.02.02.01-30-003/09 2. Przebudowa ulicy Świętojańskiej w Koninie (od ulicy Kolskiej do ulicy Europejskiej), nr projektu WND-RPWP.02.02.01-30-001/10 3. Uzbrojenie terenów inwestycyjnych w obrębie Konin-Międzylesie, Nr projektu POIG.06.02.02-00-001/12. 	<ol style="list-style-type: none"> 1. 1 230 061,05 2. 3 004 413,45 3. 12 481 714,06 	<p align="center">WRPO 2007-2013,</p> <p align="center">POIG 2007-2013</p>
5	PI 10iv Lepsze dostosowanie systemów kształcenia i szkolenia do potrzeb rynku pracy, ułatwianie przechodzenia z etapu kształcenia do etapu zatrudnienia oraz wzmacnianie systemów kształcenia i szkolenia zawodowego i ich jakości, w tym poprzez mechanizmy prognozowania umiejętności, dostosowania programów nauczania oraz tworzenia i rozwoju systemów uczenia się poprzez praktyczną naukę	4 252 125	1 037 103,66	nie dotyczy	<ol style="list-style-type: none"> 1. Zawodowcy z Kopernika 2. Innowacyjne nauczanie? Czemu nie? 3. Nowoczesne kształcenie zawodowe 4. Młodzież na rynku pracy, z ECDL-em nowe szanse na lepsze jutro. 5. Uczeń ZSB - pracownikiem Europy. 6. Czas zawodowców - Wielkopolskie kształcenie zawodowe 7. Rozwój praktycznych umiejętności uczniów szkół ponadgimnazjalnych o profilu zawodowym powiatu konińskiego. 8. Aktywizacja osób młodych pozostających bez pracy w Powiecie Konińskim. 	<ol style="list-style-type: none"> 1. 906 754,50 2. 882 435,20 3. 613 819,51 4. 112 701,50 5. 846 640,80 6. 38 250 000,00 7. 503 633,50 8. 8 304 827,52 	<p align="center">POKL 2007-2013,</p> <p align="center">POWER 2014-2020</p>

Mandat Terytorialny dla Konińskiego Obszaru Strategicznej Interwencji

	zawodu realizowaną w ścisłej współpracy z pracodawcami						
6	PI 8iii Praca na własny rachunek, przedsiębiorczość i tworzenie przedsiębiorstw, w tym innowacyjnych mikro-, małych i średnich przedsiębiorstw	3 400 000	829 268,29	nie dotyczy	<ol style="list-style-type: none"> 1. Projekt pn. „Dobry pomysł na firmę - wspomagamy przedsiębiorczość w Koninie”, Nr projektu POKL.06.02.00-30-050/11. 2. Projekt pn. „Jesteś przedsiębiorczy! Zaczynj działać już dziś w Koninie”, Nr projektu POKL.06.02.00-30-042/12. 3. Projekt pn. „Twoja firma – wspomagamy przedsiębiorczych w Koninie”, Nr projektu POKL.06.02.00-30-046/12. 	<ol style="list-style-type: none"> 1. 2 914 539,58 2. 2 596 651,00 3. 1 404 489,00 	POKL 2007-2013
7	PI 10i Ograniczenie i zapobieganie przedwczesnemu kończeniu nauki szkolnej oraz zapewnianie równego dostępu do dobrej jakości wczesnej edukacji elementarnej oraz kształcenia podstawowego, gimnazjalnego i ponadgimnazjalnego, z uwzględnieniem formalnych, nieformalnych i pozaformalnych	3 665 625	894 054,88	nie dotyczy	<ol style="list-style-type: none"> 1. Gimnazjalna Akademia Nauk dla subregionu konińskiego. 2. Uniwersytet Gimnazjalisty. 3. Startuj z nami w przyszłość. 4. Rozwój praktycznych umiejętności uczniów gimnazjów subregionu konińskiego 5. Lepsza szkoła – lepsza przyszłość. 6. Podniesienie kwalifikacji dla kadry pedagogicznej szkół subregionu konińskiego. 7. Kurs z zakresu obsługi e-dziennika w powiecie konińskim. 8. PROGRAM-Bell - Język angielski 	<ol style="list-style-type: none"> 1. 2 667 932,26 2. 404 458,78 3. 663 353,87 4. 843 571,79 5. 424 590,56 6. 459 320,00 7. 308 486,98 8. 690 780,14 	POKL 2007-2013

Mandat Terytorialny dla Konińskiego Obszaru Strategicznej Interwencji

	ścieżek kształcenia umożliwiających ponowne podjęcie kształcenia i szkolenia				dla uczniów szkół gimnazjalnych i ponadgimnazjalnych - II Edycja.		
8	PI 9iv Ułatwienie dostępu do przystępnych cenowo, trwałych oraz wysokiej jakości usług, w tym opieki zdrowotnej i usług socjalnych świadczonych w interesie ogólnym	2 432 789	593 363,17	nie dotyczy	<ol style="list-style-type: none"> 1. „MOGĘ PRACOWAĆ – wsparcie dla osób zagrożonych wykluczeniem doświadczających szczególnych trudności na rynku pracy” w 2010 roku 2. Pokonać bariery. 3. Klub Integracji Społecznej - drogą do reintegracji społeczno-zawodowej. 4. Doradztwo, szkolenia i staże drogą do zaistnienia na rynku pracy. 5. Z nami "źle" bez nas jeszcze gorzej. 	<ol style="list-style-type: none"> 1. 3 270 036.78 2. 822 472.41 3. 1 086 257.84 4. 1 001 555.77 5. 280 028.25 	POKL 2007-2013
9	Przygotowanie infrastruktury na rzecz rozwoju gospodarczego - Park Przemysłowo-Technologiczny Aglomeracji Konińskiej	7 500 000	1 829 268,00	30 000 000	<ol style="list-style-type: none"> 1. Projekt pn. „Aglomeracja konińska – współpraca JST kluczem do nowoczesnego rozwoju gospodarczego” nr DPT/BDG-II/POPT/76/13. 2. Przygotowanie terenów inwestycyjnych w obrębie Konin – Międzyzlesie (działania studyjno-koncepcyjne), Nr projektu POIG.06.02.02-00-068/11 3. Uzbrojenie terenów inwestycyjnych w obrębie Konin-Międzyzlesie, Nr projektu POIG.06.02.02-00-001/12. 4. Wsparcie rozwoju narzędzi związanych z kontraktowaniem usług społecznych w Koninie – projekt innowacyjny testujący, 	<ol style="list-style-type: none"> 1. 761 549,40 2. 972 315,00 3. 12 481 714,16 4. 938 884,00 	<p>POPT 2007-2013</p> <p>POIG 2007-2013</p> <p>POIG 2007-2013</p> <p>POKL 2007-2013</p>

Mandat Terytorialny dla Konińskiego Obszaru Strategicznej Interwencji

					realizowany w partnerstwie z NGO, Nr projektu POKL.05.04.02-00- C58/11.		
10	Przebudowa ul. Jana Pawła II w Koninie	3 738 000	911 707,00	4 984 000	<ol style="list-style-type: none"> 1. Przebudowa ulicy Jana Pawła II w Koninie – etap II, nr projektu WND-RPWP.02.02.01-30-003/09. 2. Przebudowa ulicy Świętojańskiej w Koninie (od ulicy Kolskiej do ulicy Europejskiej), nr projektu WND-RPWP.02.02.01-30-001/10. 	<ol style="list-style-type: none"> 1. 1 230 061,05 2. 3 004 413,45 	WRPO 2007-2013
11	Zielona edukacja ekologiczna na terenie gmin OSI Konin	4 250 000	1 036 585,00	5 000 000	<ol style="list-style-type: none"> 1. Kompleksowa promocja markowego produktu turystyki wodnej Wielka Pętla Wielkopolski. 2. Oznakowanie ścieżek spacerowych w historycznym układzie urbanistycznym Kazimierza Biskupiego 3. Organizacja miejsca odpoczynku dla turystów przy promie w Sławsku 4. System informacji turystycznej w Wielkopolsce 5. Ścieżka edukacyjna przyrodniczo – kulturowa w Żychlinie 6. Baśniowy las wita was – edukacja ekologiczna dla najmłodszych 7. Będzie wesoło – edukacja nie w lecz za szkołą 	<ol style="list-style-type: none"> 1. 3 431 898,71 2. 23 996,00 3. 50 000,00 4. 830 438,35 5. 15 000,00 6. 25 000,00 7. 23 000,00 	<ol style="list-style-type: none"> 1. WRPO 2007-2013 2. PROW – LEADER 2007-2013 3. UMWW 4. WRPO 2007-2013 5. WFOSiGW w Poznaniu 6. WFOSiGW w Poznaniu 7. WFOSiGW w Poznaniu 8. WFOSiGW w Poznaniu

Mandat Terytorialny dla Konińskiego Obszaru Strategicznej Interwencji

					8. Ziemia dla ludzi, ludzie dla ziemi – organizacja podnaloalnego ekopikniku na terenie Gminy Stare Miasto	8. 24 899,27	9. PROW – LEADER 2007-2013
					9. Edukacji w zakresie ochrony środowiska naturalnego, segregowania odpadów oraz pozyskiwania funduszy unijnych na działania związane z ekologią	9. 1 850,00	10. EFRR/ WRPO 2007-2013
					10. Zagospodarowanie terenów nadbrzeżnych w Koninie – bulwar Nadwarciański.	10. 9 010 788,70	11. WRPO 2007-2013
					11. Gmina Ślesin „Budowa przystani wodnej w Ślesinie	11. 1 958 285,68	12. PROW 2007-2013
					12. Zagospodarowanie terenu pomiędzy Klasztorem Misjonarzy św. Rodziny a Kościołem p.w. św. Marcina w Kazimierzu Biskupim jako element planowanego parku kulturowego na terenie gminy Kazimierz Biskupi	12. 49 6346,00	13. UMWW
					13. Budowa wieży widokowej na Złotej Górze	13. 130 000,00	14. PROW – LEADER 2007-2013
					14. Budowa wieży widokowej w miejscowości Paprotnia	14. 113 505,00	15. PROW – LEADER 2007-2013
					15. Zagospodarowanie terenów gminnych na cele rekreacyjno-sportowe w miejscowości Paprotnia	15. 280 229,00	
					16. Zagospodarowanie terenów gminnych na cele rekreacyjno-sportowe w miejscowości Paprotnia – etap III	16. 106 265,19	16. PROW – LEADER 2007-2013.

Mandat Terytorialny dla Konińskiego Obszaru Strategicznej Interwencji

12	<p>PI 4 e Promowanie strategii niskoemisyjnych dla wszystkich obszarów rodzajów terytoriów, w szczególności dla obszarów miejskich, w tym wspieranie zrównoważonej multimodalnej mobilności miejskiej i działań adaptacyjnych mających oddziaływanie łagodzące na zmiany klimatu.</p> <p>Projekt / projekty planowane w ramach ponowionego naboru</p>	4 394 850,34	1 071 914,72	5 170 412	<ol style="list-style-type: none"> 1. Wymiana taboru (autobusów) – MZK, nr projektu WND-RPWP.02.05.02-30-005/10. 2. Stworzenie zintegrowanego systemu komunikacji publicznej na terenie K OSI, nr projektu RPWP.03.03.01-30-0041/16. 	<ol style="list-style-type: none"> 1. 10 568 000,00 2. 23 199 184,23 	<ol style="list-style-type: none"> 1. WRPO 2007-2013 2. WRPO 2014-2020
----	---	--------------	--------------	-----------	--	--	--