

UCHWAŁA NR 102/2018
ZARZĄDU WOJEWÓDZTWA WIELKOPOLSKIEGO
Z DNIA 20 grudnia 2018r.

zmieniająca uchwałę w sprawie: wyrażenia zgody na dysponowanie nieruchomością na cele budowlane i realizację inwestycji w Pobiedziskach w rejonie ul. Fabrycznej.

Na podstawie art. 41 ust. 1 ustawy z dnia 5 czerwca 1998 r. o samorządzie województwa (Dz. U. z 2018r., poz. 913 ze zm.) oraz § 2 ust. 1 uchwały nr XX/296/2000 Sejmiku Województwa Wielkopolskiego z dnia 31 stycznia 2000 r. w sprawie określenia zasad nabywania, zbywania i obciążania nieruchomości oraz ich wydzierżawiania lub wynajmowania na okres dłuższy niż 3 lata (Dz. Urz. Woj. Wiel. Nr 10, poz. 112 ze zm.) Zarząd Województwa Wielkopolskiego uchwała, co następuje:

§ 1.

W uchwale nr 5947/2018 Zarządu Województwa Wielkopolskiego z dnia 5 października 2018 r. w sprawie wyrażenia zgody na dysponowanie nieruchomością na cele budowlane i realizację inwestycji w Pobiedziskach w rejonie ul. Fabrycznej § 1 otrzymuje brzmienie:

„§ 1. Wyraża się zgodę dla Związku Międzygminnego „Puszcza Zielonka”. na dysponowanie nieruchomością położoną w Pobiedziskach w rejonie ul. Fabrycznej, oznaczoną w ewidencji gruntów jako: obręb Pobiedziska,

-arkusz mapy 36: działka nr 1/1 o pow. 0,3623 ha, zapisaną w księdze wieczystej KW T.1 K.36, działka nr 1/2 o pow. 0,0399 ha, zapisaną w księdze wieczystej KW T.11 K.354,

- arkusz mapy 9: działka nr 63 o pow. 0,0969 ha, zapisaną w księdze wieczystej KW 47416, działka nr 66/7 o pow. 0,1600 ha, działka nr 67 o pow. 0,0848 ha, zapisaną w księdze wieczystej KW 47416, działka nr 117 o pow. 0,0411 ha, zapisaną w księdze wieczystej KW 47416, działka nr 66/5 o pow. 0,1363 ha, stanowiące drogę wojewódzką nr 194 na cele budowlane i realizację inwestycji polegającej na budowie sieci kanalizacji sanitarnej wraz z przyłączami.

2. Przebieg projektowanej sieci kanalizacji sanitarnej wraz z przyłączami przedstawia załącznik nr 1 oraz załącznik nr 2 do uchwały”.

§ 2.

Wykonanie uchwały powierza się Dyrektorowi Departamentu Gospodarki Mieniem Urzędu Marszałkowskiego Województwa Wielkopolskiego.

§ 3.

Uchwała wchodzi w życie z dniem podjęcia.

Marszałek Województwa
Marek Woźniak

UZASADNIENIE
DO UCHWAŁY NR 102/2018
ZARZĄDU WOJEWÓDZTWA WIELKOPOLSKIEGO
Z DNIA 20 grudnia 2018r.

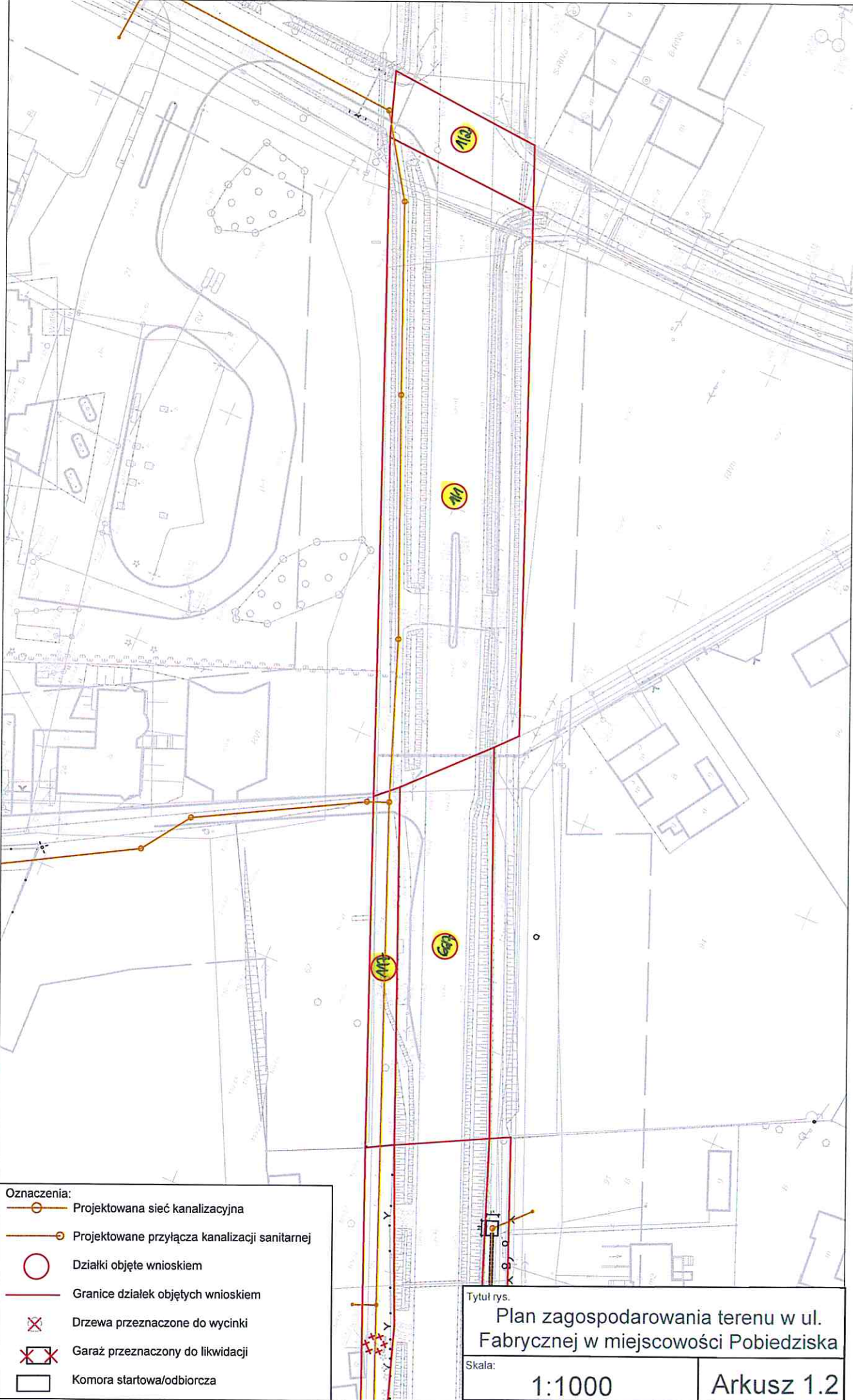
Zmiana uchwały Nr 5947/2018 Zarządu Województwa Wielkopolskiego z dnia 5 października 2018 r. wynika z faktu, iż działka nr 66/5 o pow. 0,1363 ha, oznaczona w ewidencji gruntów jako obręb Pobiedziska, arkusz mapy 9, stanowi drogę wojewódzką Nr 194, która stała się własnością Województwa Wielkopolskiego na podstawie art. 2 ustawy z dnia 13 września 2013r. o zmianie Ustawy o drogach publicznych (z. U. z 2015r. poz. 870) oraz Uchwały nr XIV/97/2015 Rady Miejskiej Gminy Pobiedziska z dnia 25 sierpnia 2015r. i objęta była również wnioskiem o dysponowanie nieruchomością na cele budowlane złożonym przez Kalinę Żołądkowską Sweco Consulting sp. z o.o.

Inwestor uzyskał zezwolenie na lokalizację inwestycji na terenie ww. działki, wydane przez zarządcę drogi tj. Wielkopolski Zarząd Dróg Wojewódzkich w Poznaniu.

Wyrażenie zgody na dysponowanie ww. działką związane jest z planowaną realizacją inwestycji pn. „Kanalizacja obszaru Parku Krajobrazowego Puszcza Zielonka i okolice- etap IV”.

Wobec powyższego podjęcie uchwały jest w pełni uzasadnione.

Krzysztof Grabowski
Wicemarszałek

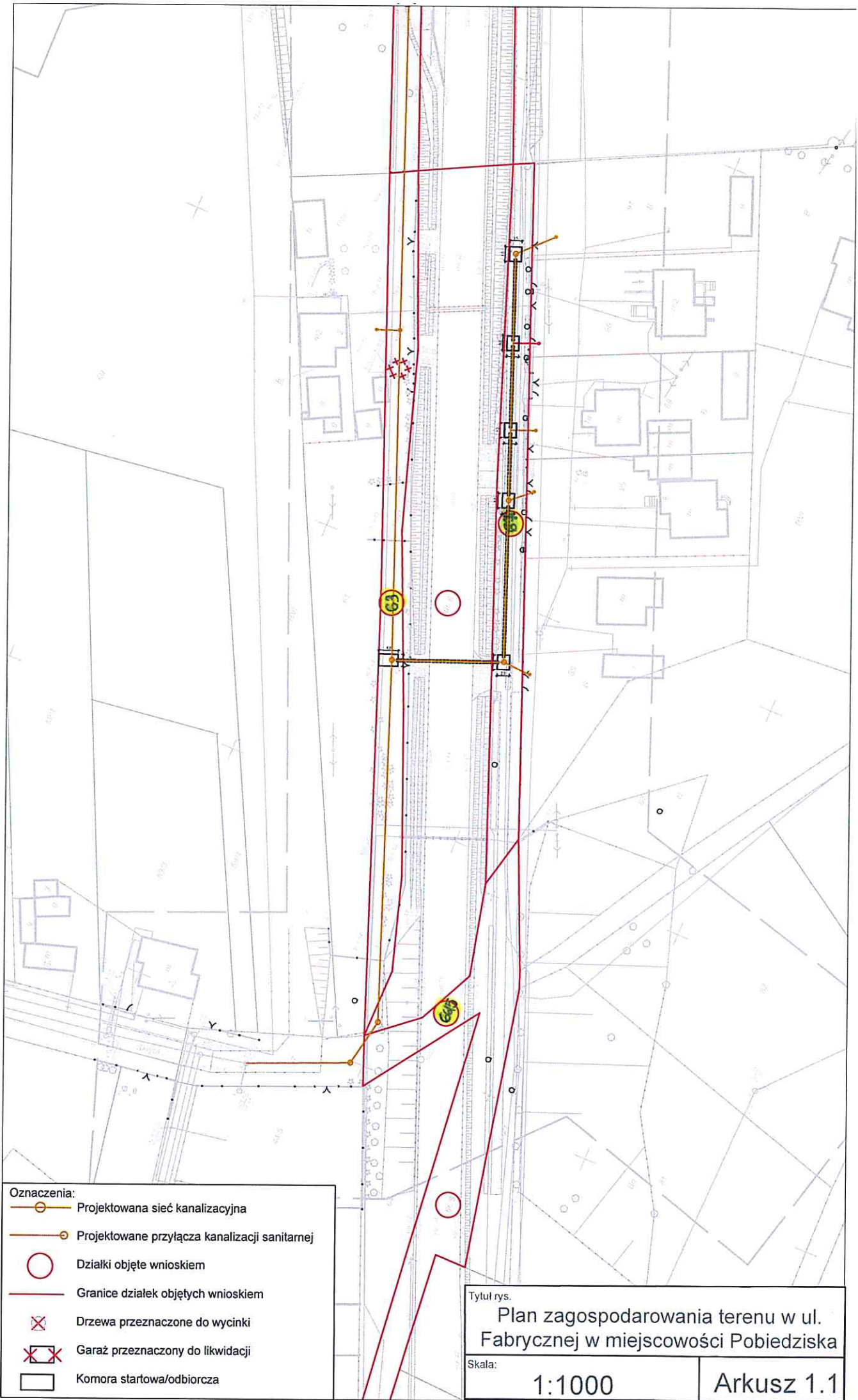









- Oznaczenia:
- Projektowana sieć kanalizacyjna
 - Projektowane przyłącza kanalizacji sanitarnej
 - Działki objęte wnioskiem
 - Granice działek objętych wnioskiem
 - Drzewa przeznaczone do wycinki
 - Garaż przeznaczony do likwidacji
 - Komora startowa/odbiorcza

Tytuł rys.
**Plan zagospodarowania terenu w ul.
 Fabrycznej w miejscowości Pobiedziska**

Skala:
1:1000

Arkusz 1.2



- Oznaczenia:
-  Projektowana sieć kanalizacyjna
 -  Projektowane przyłącza kanalizacji sanitarnej
 -  Działki objęte wnioskiem
 -  Granice działek objętych wnioskiem
 -  Drzewa przeznaczone do wycinki
 -  Garaż przeznaczony do likwidacji
 -  Komora startowa/odbiorcza

Tytuł rys.
**Plan zagospodarowania terenu w ul.
 Fabrycznej w miejscowości Pobiedziska**

Skala:
1:1000

Arkusz 1.1