

UCHWAŁA NR 577/2019
ZARZĄDU WOJEWÓDZTWA WIELKOPOLSKIEGO
Z DNIA 4 kwietnia 2019r.

w sprawie: wyrażenia zgody na dysponowanie nieruchomościami na cele budowlane i realizację inwestycji w obrębie Ignacewo, gm. Ślesin.

Na podstawie art. 41 ust. 1 ustawy z dnia 5 czerwca 1998r. o samorządzie województwa (Dz. U. z 2019r., poz. 512) Zarząd Województwa Wielkopolskiego uchwala, co następuje:

§ 1.

1. Wyraża się zgodę dla INEA S.A. w Poznaniu na dysponowanie nieruchomościami położonymi w gminie Ślesin, oznaczonymi w ewidencji gruntów jako: obręb Ignacewo arkusz mapy 1, działka nr 26 o pow. 1,9500 ha, bez oznaczenia i obręb Ignacewo arkusz mapy 1, działka nr 107/1 o pow. 0,0165 ha, zapisana w KW KN1N/00017598/4, stanowiącymi drogę wojewódzką nr 263 na cele budowlane i realizację inwestycji polegającej na budowie infrastruktury telekomunikacyjnej.

2. Przebieg projektowanej linii kablowej wraz z przyłączami przedstawia załącznik nr 1, załącznik nr 2 oraz załącznik nr 3 do uchwały.

§ 2.

Wykonanie uchwały powierza się Dyrektorowi Departamentu Gospodarki Mieniem Urzędu Marszałkowskiego Województwa Wielkopolskiego w Poznaniu.

§ 3.

Uchwała wchodzi w życie z dniem podjęcia.

Marszałek Województwa
Marek Woźniak

UZASADNIENIE
DO UCHWAŁY NR 577/2019
ZARZĄDU WOJEWÓDZTWA WIELKOPOLSKIEGO
Z DNIA 4 kwietnia 2019r.

Nieruchomości położone w obrębie Ignacewo, gm. Ślesin, opisane w § 1 uchwały stanowią drogę wojewódzką nr 263, którą zarządza Wielkopolski Zarząd Dróg Wojewódzkich w Poznaniu.

Pan Patryk Szpot TELEKOM, działający na podstawie pełnomocnictwa udzielonego przez Inwestora INEA S.A. w Poznaniu zwrócił się z wnioskiem o dysponowanie nieruchomościami na cele budowlane w związku z planowaną realizacją inwestycji polegającej na budowie infrastruktury telekomunikacyjnej w pasie drogi wojewódzkiej nr 263.

Inwestor uzyskał zezwolenie na lokalizację ww. inwestycji na terenie działek nr: 26 i 107/1 w obrębie Ignacewo, wydane przez zarządcę drogi tj. Wielkopolski Zarząd Dróg Wojewódzkich w Poznaniu w formie decyzji nr WZDW.WU.6511-767/18 z dnia 27 lutego 2019r.

Szczegółową lokalizację kanalizacji telekomunikacyjnej przedstawia plan sytuacyjny w załącznikach do uchwały.

Wyrażenie zgody na dysponowanie nieruchomością, z przeznaczeniem na realizację przedmiotowej inwestycji wymaga zgody właściciela nieruchomości, reprezentowanego zgodnie z art. 41 ust.1 ustawy z dnia 5 czerwca 1998r. o samorządzie województwa (Dz. U. z 2019r., poz. 512) przez Zarząd Województwa Wielkopolskiego.

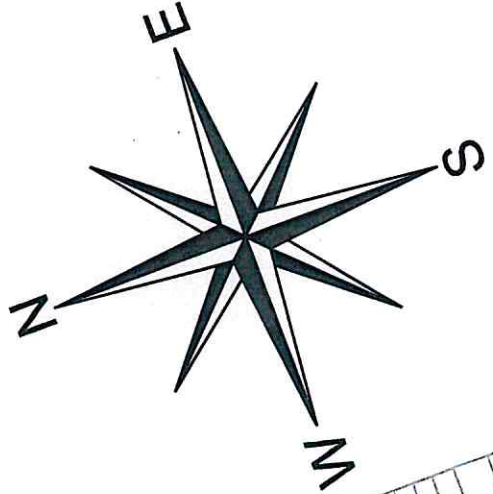
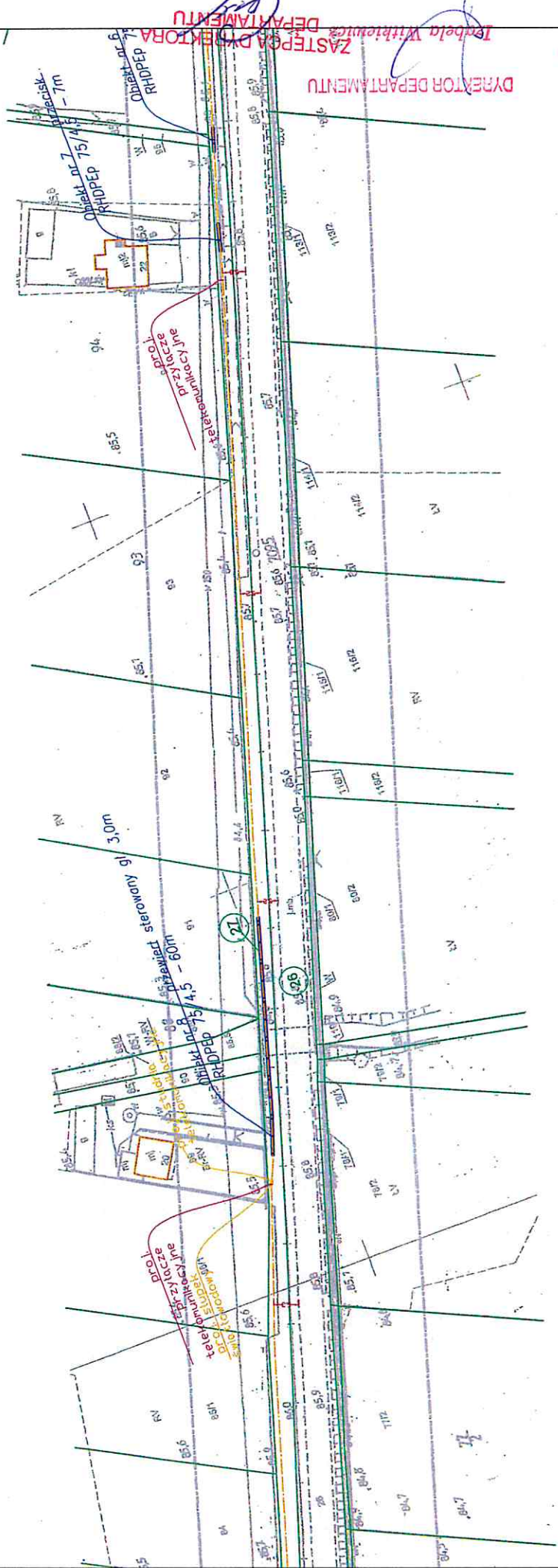
Wobec powyższego podjęcie uchwały jest w pełni uzasadnione.

Krzysztof Grabowski
Wicemarszałek

Załącznik nr 2 do uchwały nr 577/2019
z dnia 4 kwietnia 2019 r.

INSPEKTOR

Anita Kwiatkowska



UWAGA:
Należy zachować min. 0,5 m odległości od ist. sieci gazowej.

LEGENDA:

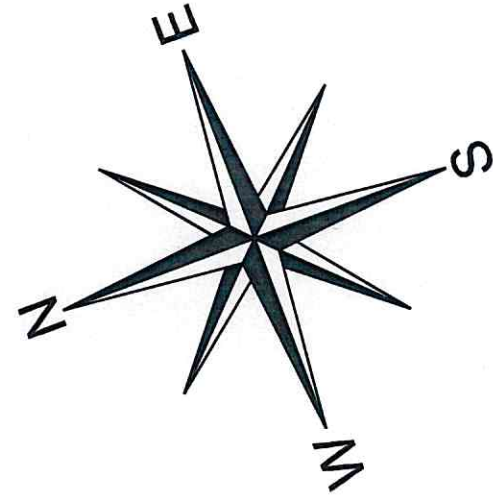
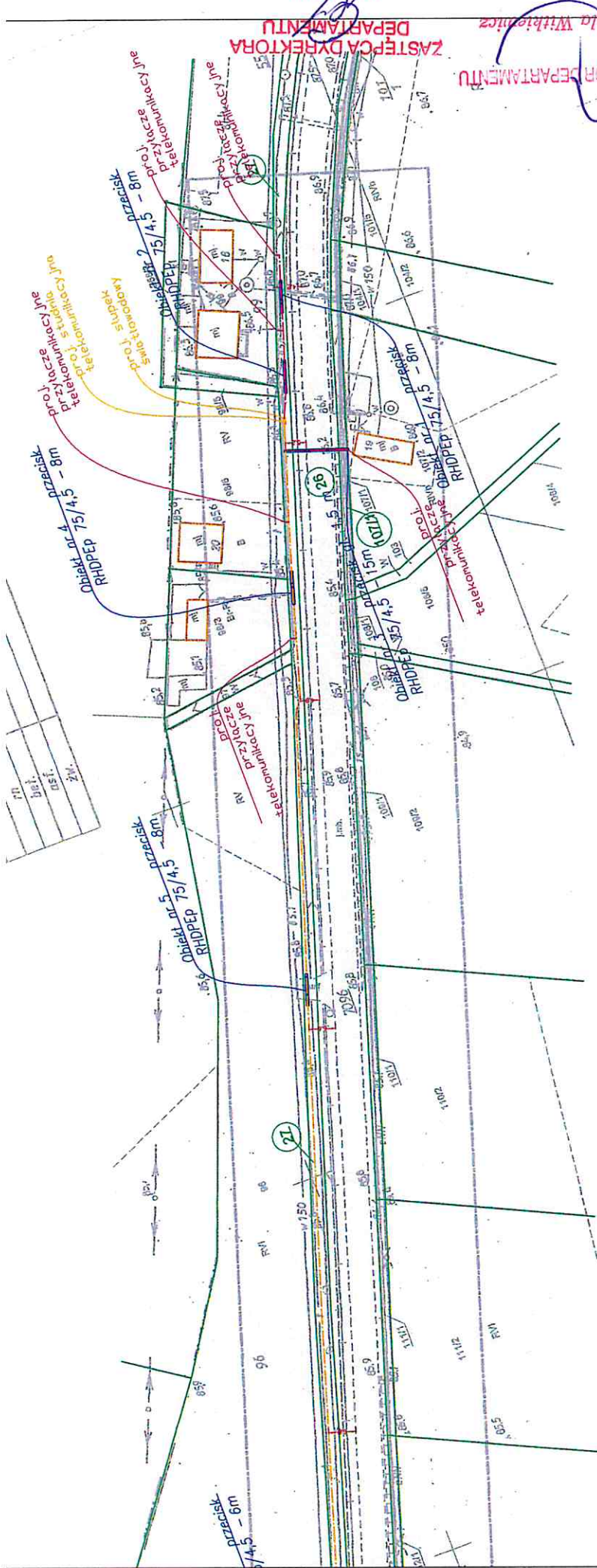
- przyłącze światłowodowe
- kanalizacja telekomunikacyjna z mikro rur
- przecisk zabezp./przewiert ster.
- proj. stółek światłowodowy
- proj. studnia telekomunikacyjna SKR-1(1.08x0.64m)

DYREKTOR DEPARTAMENTU
ZASTĘPCA DYREKTORA
Dział Inżynierii i Budownictwa

Barbara Sienińska

POWIAT: KONIŃSKI	INWESTOR:
GMINA: ŚLESIN	INEA S.A.
MIEJSCOWOŚĆ/OBSZAR: IGNACZEWO, POGORZELE, WIERZELIN IGNACZEWO_1, WIERZELIN_1	ul. K. Potockiej 25 60-211 Poznań
TEMAT: Budowa infrastruktury telekomunikacyjnej w miejscowości Ignaczewo, Pogorzele, Wierzelin, gm. Ślesin pow. koniński	mgr inż. Mariusz Karolewski Uprawnienia budowlane w zakresie projektowania w zakresie inżynierii i budownictwa nr ewid. DTF 000286020
RYSUJEK: Plan zagospodarowania terenu	projektował: Mariusz Karolewski opracował: Patryk Szpot kreślił: Patryk Szpot
	SKALA: 1:1000
	ARKUSZ: 2/3
	RYSUJEK: 2
	DATA: 11.2018r.

0020
SINOTRIN
1.23.2
Wydrukowana bez wskazywania w



Załącznik nr 3 do uchwały nr 577/2019 z dnia 4 kwietnia 2019 r.

INSPEKTOR

Anita Kwiatkowska

UWAGA:
Należy zachować min. 0,5 m odległości od ist. sieci gazowej.

LEGENDA:

- przyłącze światłowodowe
- kanalizacja telekomunikacyjna z mikrotrur
- przedsiak zabezp./przewiert sfer.
- proj. stupek światłowodowy
- proj. studnia telekomunikacyjna SKR-(1,08x0,64m)

POWIAT: KONIŃSKI	INWESTOR:
GMINA: ŚLESIN	INEA S.A.
MIEJSCOWOŚĆ/OBSZAR: IGNACEWO, POGORZELE, WIERZELIN IGNACEWO_1, WIERZELIN_1	ul. K. Potockiej 25 60-211 Poznań
TEMAT: Budowa infrastruktury telekomunikacyjnej w miejscowości Ignacewo, Pogorzela, Wierzele; gm. Ślesin pow. koniński	mgr inż. Mariusz Karolewski Uprawnienia zawodowe w zakresie inżynierii do projektowania w specjalności inżynierskiej inżynierskiej w zakresie inżynierii telekomunikacyjnej wzr. linii kablowej i urządzeń liniowych Nr ewid. DIT 1002280200
RYSunek: Plan zaoszczędzania terenu	opracował: Patryk Szpot kreslił: Patryk Szpot
	SKALA: 1:1000
	ARKUSZ: 3/3
	DATA: 11.2018r.

nr	dat.	osf.	zm.

DZIAŁ OCHRONY ŚRODOWISKA
 DEPARTAMENTU
 ZASTĘPCA DYREKTORA
 Izabela Witkiewicz
 DZIAŁ OCHRONY ŚRODOWISKA
 DEPARTAMENTU
 Dyrektor Departamentu
 Barbara Stwińska