

UCHWAŁA NR 3159/2021
ZARZĄDU WOJEWÓDZTWA WIELKOPOLSKIEGO
Z DNIA 21 stycznia 2021r.

w sprawie: wyrażenia zgody na dysponowanie nieruchomością na cele budowlane i realizację inwestycji w Zbrudzewie, gm. Śrem.

Na podstawie art. 41 ust. 1 ustawy z dnia 5 czerwca 1998r. o samorządzie województwa (Dz. U. z 2020r., poz. 1668 ze zm.) oraz § 2 ust. 1 uchwały nr XX/296/2000 Sejmiku Województwa Wielkopolskiego z dnia 31 stycznia 2000r. w sprawie zasad nabywania, zbywania i obciążania nieruchomości oraz ich wydzierżawiania lub wynajmowania na okres dłuższy niż 3 lata (Dz. Urz. Woj. Wiel. Nr 10, poz. 112 ze zm.) Zarząd Województwa Wielkopolskiego uchwala, co następuje:

§ 1.

Wyraża się zgodę dla D-TRANSOIL Sp. z o.o. Sp. k. z siedzibą w Poznaniu na dysponowanie nieruchomością położoną w Zbrudzewie, oznaczoną w ewidencji gruntów jako obręb: Zbrudzewo, działka nr 338/6 o pow. 748 m², zapisaną w księdze wieczystej KW PO1M/00040142/0, stanowiącą własność Województwa Wielkopolskiego, na cele budowlane w związku z realizacją budowy zjazdu z drogi na nieruchomość oznaczoną jako działka nr 301/2 – ulicy Śremskiej w Zbrudzewie.

§ 2.

Wykonanie uchwały powierza się Dyrektorowi Departamentu Gospodarki Mieniem Urzędu Marszałkowskiego Województwa Wielkopolskiego w Poznaniu.

§ 3.

Uchwała wchodzi w życie z dniem podjęcia.

Marszałek Województwa
Marek Woźniak

UZASADNIENIE
DO UCHWAŁY NR 3159/2021
ZARZĄDU WOJEWÓDZTWA WIELKOPOLSKIEGO
Z DNIA 21 stycznia 2021r.

Nieruchomość położona w Zbrudzewie, opisana w § 1 uchwały stanowi własność Województwa Wielkopolskiego i zaliczona jest do kategorii drogi publicznej.

Pan Przemysław Dworzak reprezentujący D-TRANSOIL Sp. z o.o. Sp. k. z siedzibą w Poznaniu zwrócił się z wnioskiem o dysponowanie nieruchomością na cele budowlane, w związku z planowaną realizacją inwestycji na działce nr 338/6 w obrębie: Zbrudzewo, polegającej na budowie zjazdu z drogi gminnej nr 600701 przy ul. Śremskiej w Zbrudzewie na działkę nr 301/2 w obrębie: Zbrudzewo.









Szczegółową lokalizację zjazdu z drogi przedstawia plan sytuacyjny w załączniku do uchwały. Przedmiotowa zgoda jest niezbędna w celu wydania przez Burmistrza Śreму decyzji na lokalizację ww. zjazdu.

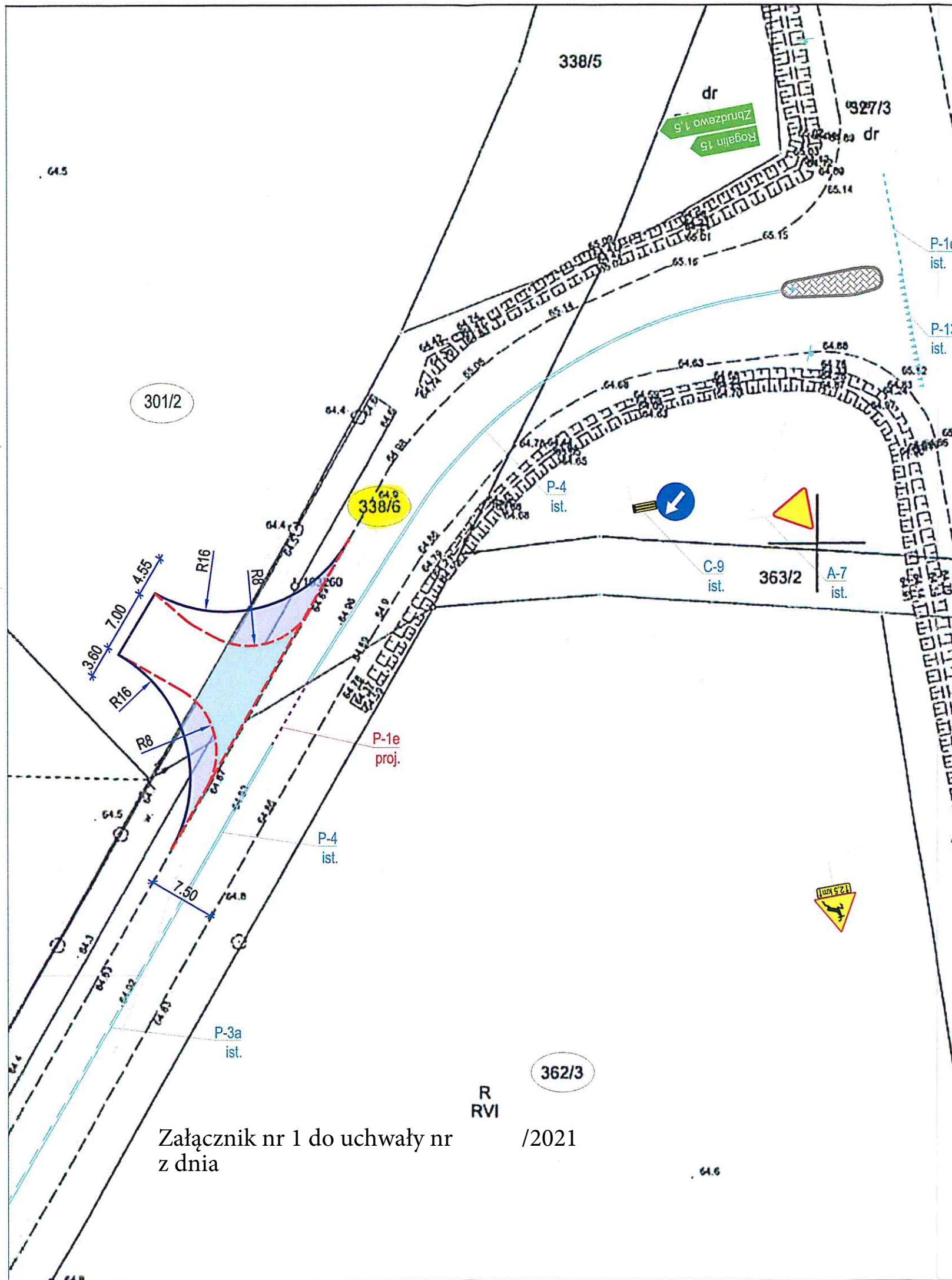
Wyrażenie zgody na dysponowanie nieruchomością, z przeznaczeniem na realizację przedmiotowej inwestycji wymaga zgody właściciela nieruchomości, reprezentowanego zgodnie z art. 41 ust.1 ustawy z dnia 5 czerwca 1998r. o samorządzie województwa (Dz. U. z 2020r., poz. 1668 ze zm.) przez Zarząd Województwa Wielkopolskiego.

Wobec powyższego podjęcie uchwały jest w pełni uzasadnione.

Krzysztof Grabowski
Wicemarszałek

LEGENDA:

-  proj. krawężnik betonowy wyniesiony 15x30x100cm
-  proj. krawężnik betonowy obniżony 15x30x100cm (wystający na 2 cm)
-  projektowany krawężnik najazdowy 15 x 22 x 100 cm
-  proj. nawierzchnia zjazdów z betonowej kostki brukowej koloru szarego
-  proj. nawierzchnia poszerzeń z betonowej kostki brukowej
-  proj. oznakowanie poziome
-  ist. oznakowanie poziome
-  ist. oznakowanie pionowe



Załącznik nr 1 do uchwały nr 362/3 /2021 z dnia

JEDNOSTKA PROJEKTOWA	 P-M CAMINO PAULINA KRZEMIEN GAŚKI 6A,88-140 GNIEWKOWO tel. 724 713 177, email: biuro@pmcamino.pl Adres pracowni: ul. Żołnierzy Lenino 30, 61-694 Poznań		
INWESTOR	D-TRANSOIL Sp. z o.o. Sp. K ul. Św. Rocha 19E/15 61-142 Poznań		
OBIEKT	PROJEKT ZJAZDU Z DROGI GMINNEJ NR 600701, UL. ŚREMSKA NA DZIAŁKĘ O NR EWID.: 301/2		
FAZA PROJEKTU	Załącznik do wniosku		
BRANŻA	DROGI		
TREŚĆ RYSUNKU	Plan sytuacyjny		
	Imię i nazwisko	Numer uprawnień	Podpis
PROJEKTOWAŁ	mgr inż. Marcin Kaczmarek	upr. budowlane w specjalności drogowej do projektowania bez ograniczeń KUP/0161/PBD/16	
OPRACOWAŁ	mgr inż. Małgorzata Jagodzińska		
Data	Skala	Numer rysunku	Numer projektu:
21.12.2020	1:500	PS_01	20033