

**UCHWAŁA NR 6208/2023**  
**ZARZĄDU WOJEWÓDZTWA WIELKOPOLSKIEGO**  
**Z DNIA 17 LUTEGO 2023r.**

**w sprawie:** wyrażenia zgody na dysponowanie nieruchomością na cele budowlane i realizację inwestycji w miejscowości Komorniki.

Na podstawie art. 41 ust. 1 ustawy z dnia 5 czerwca 1998r. o samorządzie województwa (Dz. U. z 2022r., poz. 2094) Zarząd Województwa Wielkopolskiego uchwala, co następuje:

**§ 1.**

1. Wyraża się zgodę dla Orange Polska S.A. z siedzibą w Warszawie na dysponowanie nieruchomością stanowiącą pas drogi wojewódzkiej nr 311, położoną w miejscowości Komorniki, oznaczoną w ewidencji gruntów jako obręb: Komorniki, arkusz mapy 7, działka nr 429/12 o pow. 0,8362 ha, zapisaną w księdze wieczystej KW PO2P/00285101/0, na cele budowlane i lokalizację przyłącza telekomunikacyjnego- światłowodu.
2. Inwestycja zostanie wykonana na koszt Inwestora.
3. Projektowany przebieg budowy przyłącza telekomunikacyjnego- światłowodu stanowi załącznik nr 1 do uchwały.

**§ 2.**

Wykonanie uchwały powierza się Dyrektorowi Departamentu Gospodarki Mieniem Urzędu Marszałkowskiego Województwa Wielkopolskiego w Poznaniu oraz Dyrektorowi Wielkopolskiego Zarządu Dróg Wojewódzkich w Poznaniu.

**§ 3.**

Uchwała wchodzi w życie z dniem podjęcia.

*Marszałek Województwa*  
*Marek Woźniak*

**UZASADNIENIE**  
**DO UCHWAŁY NR 6208/2023**  
**ZARZĄDU WOJEWÓDZTWA WIELKOPOLSKIEGO**  
**Z DNIA 17 LUTEGO 2023r.**

Nieruchomość położona w miejscowości Komorniki, opisana w § 1 uchwały stanowi drogę wojewódzką nr 311, którą zarządza Wielkopolski Zarząd Dróg Wojewódzkich w Poznaniu. Zgodnie z art. 2a ust. 2 ustawy z dnia 21 marca 1985r. o drogach publicznych (Dz.U. z 2022 r. poz. 1693, z późn. zm.) droga wojewódzka stanowi własność samorządu województwa.

Pan [REDAKTOR] AXIANS Networks Poland Sp. z o.o., działający na podstawie pełnomocnictwa udzielonego przez Orange Polska S.A. z siedzibą w Warszawie zwrócił się z wnioskiem o dysponowanie na cele budowlane nieruchomością w związku z planowaną realizacją inwestycji pn. „Projekt budowy przyłącza telekomunikacyjnego Komorniki, ul. Poznańska 49” w pasie drogi wojewódzkiej nr 311.

Inwestor uzyskał zgodę na realizację ww. inwestycji na działce nr: 429/12 w obrębie: Komorniki, wydaną przez zarządcę drogi tj. Wielkopolski Zarząd Dróg Wojewódzkich w Poznaniu, w formie decyzji nr WZDW.WU.6511-607/22 z dnia 18.11.2022r. oraz w formie pisma nr WZDW.WGG.523.3/23.KD z dnia 30.01.2023r. Inwestor zobowiązany jest do realizacji inwestycji zgodnie z warunkami zawartymi w ww. dokumentach.

Przedmiotowa inwestycja wykonana zostanie na koszt Inwestora. Inwestor zobowiązany jest po przeprowadzeniu robót do przywrócenia terenu do stanu użyteczności, odpowiadającemu przed rozpoczęciem robót.

Szczegółową lokalizację projektowanego przebiegu budowy przyłącza telekomunikacyjnego przedstawia plan sytuacyjny w załączniku do uchwały.

Wyrażenie zgody na dysponowanie nieruchomością, z przeznaczeniem na realizację przedmiotowej inwestycji wymaga zgody właściciela nieruchomości, reprezentowanego zgodnie z art. 41 ust.1 ustawy z dnia 5 czerwca 1998r. o samorządzie województwa (Dz. U. z 2022r., poz. 2094) przez Zarząd Województwa Wielkopolskiego.




Wobec powyższego podjęcie uchwały jest w pełni uzasadnione.

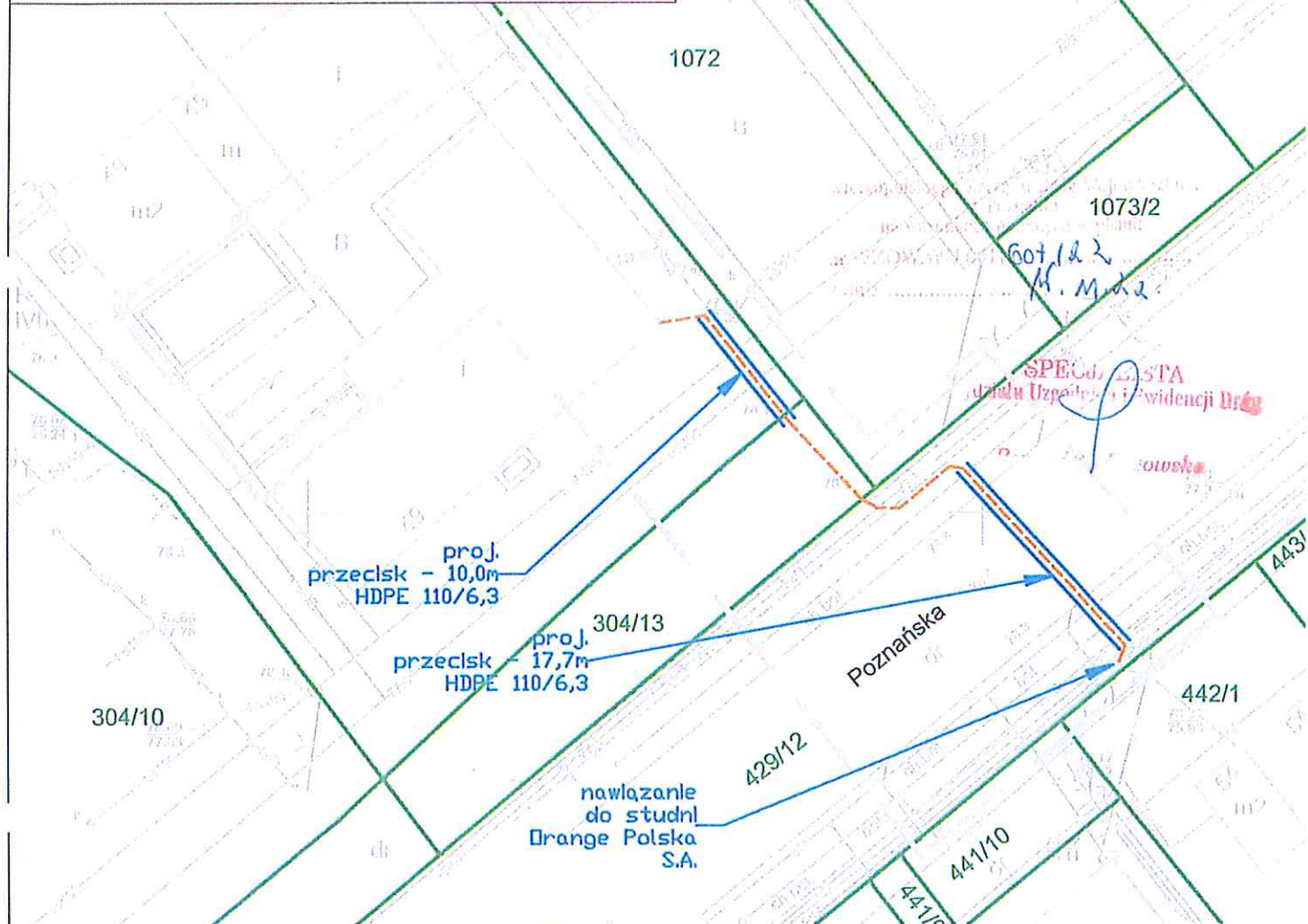
*Krzysztof Grabowski*  
*Wicemarszałek*

Opracował: Marek Sroka		Podpis: <i>Marek Sroka</i>	
Zadanie: Projekt budowy przyłącza telekomunikacyjnego Komorniki, ul. Poznańska 49		AXIANS NETWORKS	
Data: 10.2022		Schemat trasowy kabla	
Skala: 1:500	Arkusz: 1/1	R01	

Załącznik nr 1 do uchwały nr /2023 z dnia

**LEGENDA:**

-  proj. kabel w wykopie otwartym w mikrorurce o średnicy zew. 12mm
-  proj. kabel w mikrorurce o średnicy zew. 12mm w przecisku z rury RHDPE110/6,3 mm o średnicy zew. 110mm
-  granice działek ewidencyjnych



**MAPA DO CELÓW PROJEKTOWYCH**  
skala 1: 500

ID: **GKG.GZZ.4071.13364.2022**

Położenie: **Komorniki**


Gmina: **Komorniki**

Identyfikator i nazwa obrębu ewidencyjnego:

**302107\_2.0003, Komorniki**

Układ współrzędnych prostokątnych płaskich: **2000/6**

Układ wysokości: **PL-KRON86-NH**

Obszar aktualizacji: 

Data: **02.09.2022 r.**

WYKONAWCA:  
**USŁUGI GEODEZYJNE**  
adGEO Adam Dudek  
ul. Główna 6  
61-005 Poznań  
NIP: 5581766171  
REGON: 341292926  
Tel. 665 045 010  
mail: [bluro@adgeo.eu](mailto:bluro@adgeo.eu)

KIEROWNIK PRAC:  
**Adam Dudek**  
upr. zawodowe  
nr: 22998

*Dudek*

Oświadczam, że niniejszy dokument został opracowany w wyniku prac geodezyjnych i kartograficznych, których rezultaty zawiera operat techniczny, pozytywnie zweryfikowany.  
Jednocześnie informuję, że jestem świadomy odpowiedzialności karnej za złożenie fałszywego oświadczenia.

Identyfikator zgłoszenia prac: **GKG.GZZ.4071.13364.2022**  
Nazwa organu Służby Geodezyjnej i Kartograficznej, który otrzymał zgłoszenie prac: **STAROSTA POZNAŃSKI**  
Wykonawca prac geodezyjnych: **Usługi Geodezyjne adGEO Adam Dudek, ul. Główna 6, 61-005 Poznań**  
Numer uprawnień kierownika prac: **22998**  
Numer oraz data wystawienia protokołu: **1 z dn. 30.09.2022**

Nie wyklucza się istnienia w terenie innych nie wykazanych na niniejszej mapie urządzeń podziemnych, które nie były zgłoszone do inwentaryzacji.