

UCHWAŁA NR 513/2024
ZARZĄDU WOJEWÓDZTWA WIELKOPOLSKIEGO
Z DNIA 22 sierpnia 2024r.

w sprawie: wyrażenia zgody na dysponowanie nieruchomością na cele budowlane i realizację inwestycji w Swarzędzu przy ul. Granicznej

Na podstawie art. 41 ust. 1 ustawy z dnia 5 czerwca 1998 r. o samorządzie województwa (Dz. U. z 2024 r., poz. 566) Zarząd Województwa Wielkopolskiego uchwala, co następuje:

§ 1.

1. Wyraża się zgodę na dysponowanie przez Gminę Swarzędz nieruchomością położoną w miejscowości Swarzędz przy ul. Granicznej, oznaczoną w ewidencji gruntów jako obręb Swarzędz, arkusz mapy 28, działki: nr 3360/5 o pow. 0,0056 ha, nr 3360/7 o pow. 0,0050 ha, nr 3392/2 o pow. 0,0121 ha i nr 3407/1 o pow. 0,0043 ha, zapisaną w księdze wieczystej KW PO2P/00253455/3 na cele budowlane i realizację inwestycji polegającej na przebudowie ul. Granicznej.
2. Plan sytuacyjny przebudowy ul. Granicznej w Swarzędzu w zakresie skrzyżowania z drogą powiatową nr 2489P przedstawia załącznik do uchwały.

§ 2.

Wykonanie uchwały powierza się Dyrektorowi Departamentu Gospodarki Mieniem Urzędu Marszałkowskiego Województwa Wielkopolskiego w Poznaniu.

§ 3.

Uchwała wchodzi w życie z dniem podjęcia.

Marszałek Województwa
Marek Woźniak

UZASADNIENIE
DO UCHWAŁY NR 513/2024
ZARZĄDU WOJEWÓDZTWA WIELKOPOLSKIEGO
Z DNIA 22 sierpnia 2024r.

Nieruchomość położona w obrębie Swarzędz, opisana w § 1 uchwały stanowi własność Województwa Wielkopolskiego, co potwierdza księga wieczysta KW nr PO2P/00253455/3. Nieruchomość ta stanowi stary przebieg drogi wojewódzkiej nr 433, która obecnie jest drogą powiatową nr 2489P.

Pan Bartosz Prałat reprezentujący Biuro Projektowe FORMA, działający na podstawie pełnomocnictwa udzielonego przez Burmistrza Miasta i Gminy Swarzędz, zwrócił się z wnioskiem o dysponowanie nieruchomością na cele budowlane w związku z inwestycją przebudowy ul. Granicznej w Swarzędzu, prowadzoną przez Gminę Swarzędz.

Projekt budowlany przebudowy ul. Granicznej w Swarzędzu w zakresie skrzyżowania z drogą powiatową nr 2489P dla branży drogowej, sieci oświetlenia drogowego oraz sieci telekomunikacyjnej – kanału technologicznego uzyskał pozytywną opinię Zarządu Dróg Powiatowych w Poznaniu w piśmie z dnia 29 lipca 2024 r. nr ZDP.WI.4621.20.2024. Prace związane z przebudową winny być prowadzone w oparciu o wytyczne zawarte w ww. piśmie.

Plan sytuacyjny przebudowy ul. Granicznej w Swarzędzu w zakresie skrzyżowania z drogą powiatową nr 2489P przedstawia załącznik do uchwały.














Wyrażenie zgody na dysponowanie nieruchomością, z przeznaczeniem na realizację przedmiotowej inwestycji wymaga zgody właściciela nieruchomości, reprezentowanego zgodnie z art. 41 ust.1 ustawy z dnia 5 czerwca 1998 r. o samorządzie województwa (Dz. U. z 2024 r., poz. 566) przez Zarząd Województwa Wielkopolskiego.

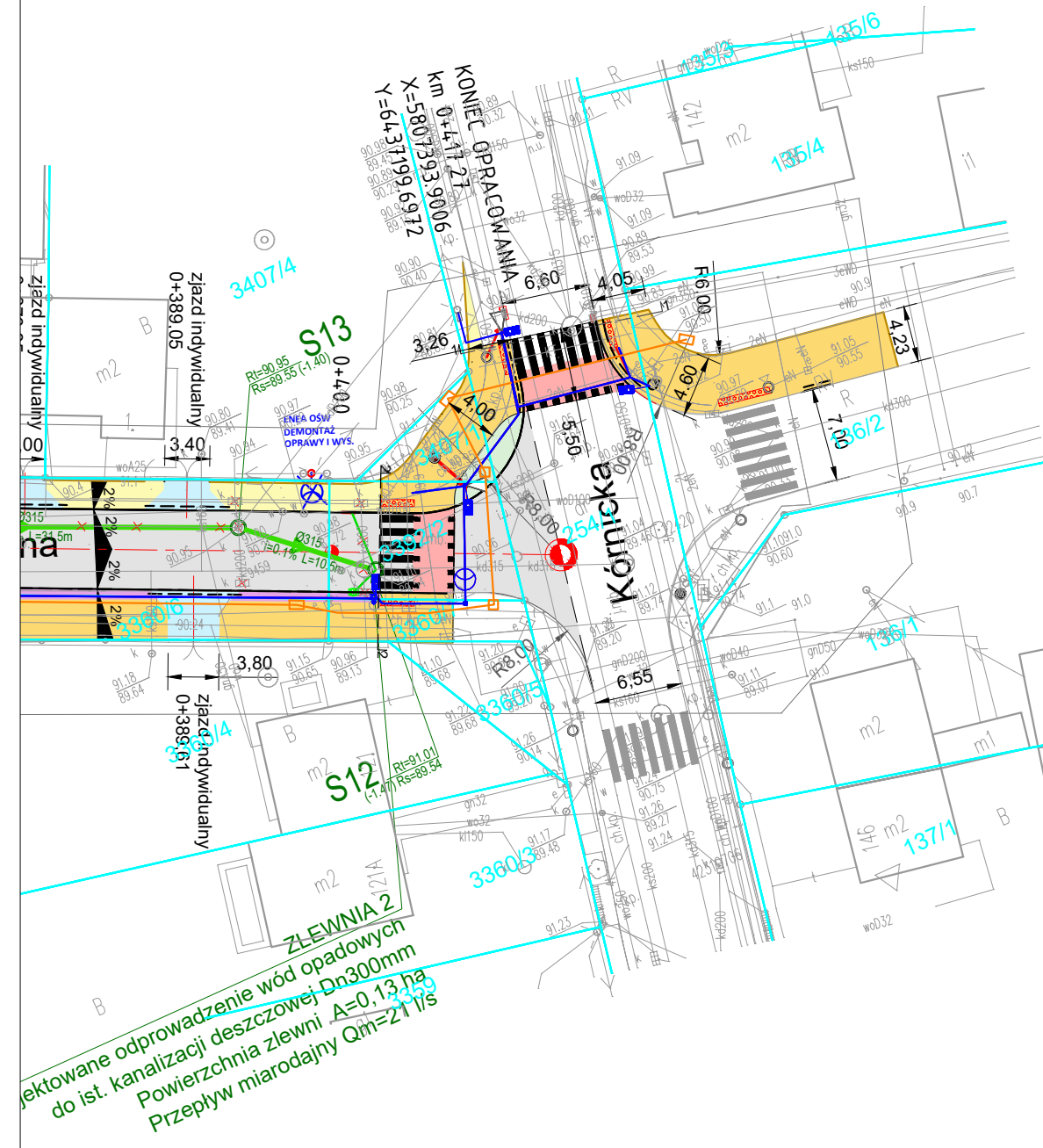
Wobec powyższego podjęcie uchwały jest w pełni uzasadnione.


Wojciech Jankowiak
Wicemarszałek

Załącznik do uchwały nr /2024
Zarządu Województwa Wielkopolskiego
z dnia 2024 r.

LEGENDA:

-  proj. oś drogi
-  proj. krawężnik betonowy 15x30 wyniesiony na 12cm,
-  krawężnik betonowy 15x30 obniżony na 3cm,
-  proj. obrzeże betonowe 8x30,
-  istniejący krawężnik drogi,
-  granica działki,
-  proj. ścieżka pieszo-rowerowa,
-  proj. chodnik,
-  proj. jezdnia z kostki brukowej,
-  proj. jezdnia z betonu asfaltowego,
-  proj. oświetlenie,
-  proj. kanał technologiczny,
-  proj. kanalizacja deszczowa,



INWESTOR / ZAMAWIAJĄCY:		WYKONAWCA PROJEKTU:	
		Biuro Projektowe FORMA	
NAZWA INWESTYCJI :			
PRZEBUDOWA ULICY GRANICZNEJ W SWARZĘDZU			
TREŚĆ RYSUNKU:			
PLAN SYTUACYJNY			SKALA: 1:500
ZESPÓŁ PROJEKTOWY			
funkcja:	imię i nazwisko:	podpis:	data:
PROJEKTANT:	inż. Bartosz Prałat		07.2024
OPRACOWAŁ:			
data:	nr umowy:	nr rys.:	faza:
07.2024	-	2	PB
			tom:
			I

projektowane odprowadzenie wód opadowych
do ist. kanalizacji deszczowej Dn300mm
Powierzchnia zlewni A=0,13 ha
Przepływ miarodajny Qm=21 l/s